АКТ ГОСУДАРСТВЕННОЙ ИСТОРИКО-КУЛЬТУРНОЙ ЭКСПЕРТИЗЫ

раздела об обеспечении сохранности объекта археологического наследия «Бесединское городище», 2-я половина I тыс. до н. э., VIII-XIII в. н. э.», объекта археологического наследия «Комплекс памятников, IX-XIV вв. н.э.» при проведении работ по проекту «Автомобильная дорога до д. Городище Бесединского сельсовета Курского района Курской области», включающего оценку воздействия и меры обеспечения сохранности указанных объектов (ШИФР 46/11-02/22-294-ОСОАН)

1. Общие сведения

1.	**Дата начала проведения экспертизы**	20.10.2026г.
2.	**Дата окончания проведения экспертизы**	22.10.2026г.
3.	**Заказчик проведения экспертизы**	ООО «КТБ Эксперт» Адрес юридического лица: 115432 г. Москва, вн.тер.г. муниципальный округ Даниловский, проектируемый проезд 4062, д. 6, стр. 25, помещ. 18. ОГРН 1195027004424 ИНН 5003132540 КПП 772501001
4.	**Место проведения экспертизы**	г. Оренбург

2. Сведения об эксперте:

ФИО	Купцова Лидия Владимировна
Образование	Высшее, Оренбургский государственный педагогический университет (Диплом Д16052 от 24.06.2006 г.).
Специальность	История
Ученая степень (звание)	Кандидат исторических наук (приказ Министерства образования и науки РФ № 278/нк-8 от 5.04.2017 г.).
Стаж работы	20 лет
Место работы и должность	Специалист учебной археологической лаборатории ФГБОУ ВО «Оренбургский государственный педагогический университет»; ведущий научный сотрудник отдела научных исследований ФГБОУ ВО «Оренбургский государственный педагогический университет». 460014, г. Оренбург, ул. Советская, 19 ИНН/КПП 5610036423/561001001

	ОГРН 1025601032544
Данные об аттестации	Приказ Министерства культуры Российской Федерации «Об аттестации экспертов по проведению государственной историко-культурной экспертизы» № 1033 от 10 июня 2025 г. - выявленные объекты культурного наследия в целях обоснования целесообразности включения данных объектов в реестр; - документы, обосновывающие включение объектов культурного наследия в реестр; - документы, обосновывающие изменение категории историко-культурного значения объекта культурного наследия, границ территории объекта культурного наследия; - земли, подлежащие воздействию земляных, строительных, мелиоративных, хозяйственных работ, предусмотренных статьей 25 Лесного кодекса Российской Федерации работ по использованию лесов (за исключением работ, указанных в пунктах 3,4 и 7 части 1 статьи 25 Лесного кодекса Российской Федерации) и иных работ, в случае, если указанные земли расположены в границах территорий, утвержденных в соответствии с пунктом 34.2 пункта 1 статьи 9 Федерального закона от 25.06.2002 № 73-ФЗ «Об объектах культурного наследия (памятниках истории и культуры) народов Российской Федерации»; - документация, за исключением научных отчетов о выполненных археологических полевых работах, содержащая результаты исследований, в соответствии с которыми определяется наличие или отсутствие объектов, обладающих признаками объекта культурного наследия, на земельных участках, подлежащих воздействию земляных, строительных, мелиоративных, хозяйственных работ, указанных в статье 30 Федерального закона от 25.06.2002 № 73-ФЗ «Об объектах культурного наследия (памятниках истории и культуры) народов Российской Федерации» работ по использованию лесов и иных работ; - разделы об обеспечении сохранности объекта культурного наследия, включенного в реестр, выявленного объекта культурного наследия, входящие в состав проектной или иной документации, проекты обеспечения сохранности указанных объектов при проведении земляных, строительных, мелиоративных, хозяйственных работ, указанных в статье 30 Федерального закона от 25.06.2022 № 73-ФЗ «Об объектах культурного наследия (памятниках истории и культуры) народов Российской Федерации» работ по использованию лесов и иных работ, включающие оценку воздействия таких работ на указанные

	объекты и содержащие меры по обеспечению сохранности указанных объектов при проведении таких работ в границах территорий указанных объектов либо на земельном участке, непосредственно связанном с земельным участком в границах территорий указанных объектов; - документация, обосновывающая уточнение сведений об объекте культурного наследия, включенном в реестр, о выявленном объекте культурного наследия; - документация, обосновывающая определение категории историко-культурного значения объекта культурного наследия.

3. Эксперт признает свою ответственность за соблюдение принципов проведения историко-культурной экспертизы, установленных ст. 29 ФЗ «Об объектах культурного наследия (памятниках истории и культуры) народов Российской Федерации» № 73-ФЗ от 25.06.2002г., достоверность сведений, изложенных в заключении экспертизы.

4. Отношения к Заказчику:

Эксперт Л.В. Купцова

- не имеет родственных связей с Заказчиком (его должностными лицами, работниками);
- не состоит в трудовых отношениях с Заказчиком;
- не имеет долговых или иных имущественных обязательств перед Заказчиком;
- не владеет ценными бумагами, акциями (долями участия, паями в уставных капиталах) Заказчика;
- не заинтересована в результатах исследования и решений, вытекающих из настоящего экспертного заключения, с целью получения выгод в виде денег, ценностей, иного имущества, услуг имущественного характера или имущественных прав для себя или третьих лиц.

5. Основания экспертизы:

Договор № 41 от 19 октября 2026 г.

Настоящее заключение составлено в соответствии с требованиями ФЗ «Об объектах культурного наследия (памятниках истории и культуры) народов Российской Федерации» № 73-ФЗ от 25.06.2002 г., а также Положения о государственной историко-культурной экспертизе, утверждено Постановлением Правительства РФ от 25.04.2024 № 530.

6. Перечень документов и материалов, собранных и полученных при проведении экспертизы, а также использованной для нее специальной, технической и справочной литературы:

- ФЗ «Об объектах культурного наследия (памятниках истории и культуры) народов Российской Федерации» № 73-ФЗ от 25.06.2002г.
- Положение о государственной историко-культурной экспертизе. Утверждено постановлением Правительства Российской Федерации от 25 апреля 2024 г. № 530.

- Постановление Правительства Российской Федерации от 28.03.2025 № 406 «О внесении изменений в постановление Правительства Российской Федерации от 25.04.2024 г. № 530».
- Положение о едином государственном реестре объектов культурного наследия (памятников истории и культуры) народов Российской Федерации, утвержденное приказом Минкультуры России от 03.10.2011 № 954.
- Положение о порядке проведения археологических полевых работ и составления научной отчетной документации, утвержденное постановлением Бюро Отделения историко-филологических наук Российской академии наук от 12.04.2023 № 15.
- «Методика определения границ территорий объектов археологического наследия», утвержденная Письмом Министерства культуры Российской Федерации от 27.01.2012 № 12-01-39/05-АБ.
- Постановление Правительства РФ от 24.06.2022 № 1893 «Об утверждении правил выдачи, приостановления и прекращения действия разрешений (открытых листов) на проведение работ по выявлению и изучению объектов археологического наследия, включая работы, имеющие целью поиск и изъятие археологических предметов, и о признании утратившими силу некоторых актов Правительства Российской Федерации».
- "Автомобильная дорога до д. Городище Бесединского сельсовета Курского района Курской области" Проект полосы отвода 46/11-02/22-294-ППО г. Курск, 2022 г.
- "Автомобильная дорога до д. Городище Бесединского сельсовета Курского района Курской области" Технологические и конструктивные решения линейного объекта. Искусственные сооружения. Автомобильная дорога 46/11-02/22-294-ТКР г. Курск, 2022 г.
- "Автомобильная дорога до д. Городище Бесединского сельсовета Курского района Курской области" Проект организации строительства 46/11-02/22- 294-ПОС г. Курск, 2022 г.
- "Автомобильная дорога до д. Городище Бесединского сельсовета Курского района Курской области" Мероприятия по охране окружающей среды 46/11-02/22-294-ООС г. Курск, 2022 г.
- Заключение по итогам археологического обследования земельных участков по объекту "Автомобильная дорога до д. Городище Бесединского сельсовета Курского района Курской области" Веретюшкин Роман Сергеевич, открытый лист № Р018-00103-00/03909289, выданное 09 декабря 2025 г.
- Приказ Министерства культуры РФ № 29642-р от 29.12.2015.
- Указа президента РФ от 20.02.1995 г. № 176 «Об утверждении Перечня объектов исторического и культурного наследия федерального (общероссийского) значения».
- Приказ Комитета по охране объектов культурного наследия Курской области № 05.3-08/699 от 11.10.2023 г.
- Приказ Министерства по государственной охране объектов культурного наследия Курской области № 05.3.08/332 от 27.12.2024 г.

7. Объект экспертизы: Разделы об обеспечении сохранности объекта культурного наследия, включенного в реестр, выявленного объекта культурного наследия, входящие в состав проектной или иной документации, проекты обеспечения сохранности указанных объектов при проведении земляных, строительных, мелиоративных, хозяйственных работ, указанных в статье 30 Федерального закона от 25.06.2022 № 73-ФЗ «Об объектах культурного наследия (памятниках истории и культуры) народов Российской Федерации» работ по использованию лесов и иных

работ, включающие оценку воздействия таких работ на указанные объекты и содержащие меры по обеспечению сохранности указанных объектов при проведении таких работ в границах территорий указанных объектов либо на земельном участке, непосредственно связанном с земельным участком в границах территорий указанных объектов.

8. Цель экспертизы: обеспечение сохранности объектов культурного наследия, включенных в реестр, выявленных объектов культурного наследия либо объектов, обладающих признаками объекта культурного наследия, при проведении земляных, строительных, мелиоративных, хозяйственных работ, указанных в ст. 30 Федерального закона от 25.06.2002 г. № 73-ФЗ «Об объектах культурного наследия (памятниках истории и культуры) народов Российской Федерации» работ по использованию лесов и иных работ:

объекта археологического наследия «Бесединское городище», 2-я половина I тыс. до н. э., VIII-XIII в. н. э.» и объекта археологического наследия «Комплекс памятников, IX-XIV вв. н.э.» при проведении работ по проекту «Автомобильная дорога до д. Городище Бесединского сельсовета Курского района Курской области».

9. Перечень документов, предоставленных Заказчиком:

1. Раздел об обеспечении сохранности объекта археологического наследия «Бесединское городище», 2-я половина I тыс. до н. э., VIII-XIII в. н. э.», объекта археологического наследия «Комплекс памятников, IX-XIV вв. н.э.» при проведении работ по проекту «Автомобильная дорога до д. Городище Бесединского сельсовета Курского района Курской области», включающий оценку воздействия и меры обеспечения сохранности указанных объектов. Шифр 46/11-02/22-294-ОСОАН. Подготовлен ООО «КТБ Эксперт» (далее – Раздел, Документация).

10. Сведения об обстоятельствах, повлиявших на процесс проведения и результаты экспертизы: обстоятельств, повлиявших на процесс проведения и результаты экспертизы, не имеется. Дополнительных сведений, которые могли бы повлиять на процесс проведения и результаты экспертизы, не поступало.

11. Сведения о проведенных исследованиях:

В процессе государственной историко-культурной экспертизы:

- выполнен анализ представленного документа на соответствие действующей нормативно-правовой базе в области государственной охраны и сохранения объектов культурного наследия;
- исследования проведены в объёме, необходимом для принятия решения в рамках государственной историко-культурной экспертизы;
- исследования проведены с применением методов документального, архивного, библиографического, сравнительного анализов, визуальной (дистанционной) оценки;
- натурные исследования на участке проектирования экспертом не проводились ввиду отсутствия такой необходимости, так как предоставленные/полученные экспертом самостоятельно документы содержат подробные сведения об участке проектирования, также эксперту доступны современные методы исследований с применением информационной телекоммуникационной сети интернет;
- оформлено заключение экспертизы в виде акта.

12. Факты и сведения, выявленные и установленные в результате проведенных исследований:

Проведена экспертиза следующей документации: Раздел об обеспечении сохранности объекта археологического наследия «Бесединское городище», 2-я половина I тыс. до н. э., VIII-XIII в. н. э.», объекта археологического наследия «Комплекс памятников, IX-XIV вв. н.э.» при

проведении работ по проекту «Автомобильная дорога до д. Городище Бесединского сельсовета Курского района Курской области», включающий оценку воздействия и меры обеспечения сохранности указанных объектов. Шифр 46/11-02/22-294-ОСОАН.

В общих положениях и пояснительной записке Раздела указаны основания, в соответствии с которыми он был разработан, перечислена нормативная и проектная документация, использованная при его разработке.

В Разделе подробно описана зона проведения работ, предоставлены координаты поворотных точек участка проведения работ по проекту «Автомобильная дорога до д. Городище Бесединского сельсовета Курского района Курской области».

В Разделе дана пояснительная записка по обеспечению сохранности объектов археологического наследия при проведении земляных, строительных работ. Подробно разъяснены основные положения Федерального закона № 73-ФЗ «Об объектах культурного наследия (памятниках истории и культуры) народов Российской Федерации» от 25 июня 2002 г.

В Разделе дано обоснование проведения оценки. Указано, что территория предполагаемых проектом работ по проекту: "Автомобильная дорога до д. Городище Бесединского сельсовета Курского района Курской области" расположена в границах объектов культурного (археологического) наследия:

1. Объекта археологического наследия «Бесединское городище», 2-я половина I тыс. до н.э., VIII-XIII в. н. э.»

2. Объекта археологического наследия «Комплекс памятников, IX- XIV вв. н.э.».

В соответствии со статьей 36 Федерального закона изыскательские, проектные, земляные, строительные, мелиоративные, хозяйственные работы и иные работы в границах территории объекта археологического наследия проводятся при условии реализации согласованных соответствующим органом охраны объектов культурного наследия разделов об обеспечении сохранности объектов археологического наследия в проектах проведения таких работ или проектов обеспечения сохранности объектов археологического наследия либо плана проведения спасательных археологических полевых работ, включающих оценку воздействия проводимых работ на указанные объекты археологического наследия.

В Разделе представлена краткая историческая справка об объектах культурного наследия, включающая, в том числе, историю их археологического изучения.

В Разделе дана **оценка воздействия проводимых работ на объекты культурного (археологического) наследия.** Перечислены и подробно расписаны 5 этапов проведения работ. По оценке воздействия указано следующее.

Проект "Автомобильная дорога до д. Городище Бесединского сельсовета Курского района Курской области" предполагает проведение работ в границах ОАН.

Согласно полевым археологическим исследованиям, проведенным Веретюшкиным Романом Сергеевичем на основании открытого листа № Р018-00103-00/03909289, участок ОАН, попадающий в зону проведения работ, ранее был подвержен техногенному воздействию.

На участке работ обнаружены следы вскрытых археологических напластований. Произведена зачистка обнажений. Обнаружены остатки сооружений и археологические находки.
В результате обследования установлено, что обнаруженные участки культурного слоя относятся к указанным в данном Разделе объектам археологического наследия.

Таким образом, по результатам полевого обследования установлено, что на месте проведения работ присутствуют участки сохранного культурного слоя, обнаженного в результате современного хозяйственного освоения.

В соответствии с федеральным законом от 25 июня 2002 г. № 73-ФЗ «Об объектах культурного наследия (памятниках истории и культуры) народов Российской Федерации» на участке проведения работ требуется проведение мероприятий по обеспечению сохранности объекта археологического наследия.

Культурные напластования обнаружены как в рамках зоны проведения работ, так и за его пределами. В связи с тем, что вскрытые участки расположены и за пределами зоны работ, проведение на них работ в рамках данного проекта невозможно. Однако для недопущения разрушения оголённых культурных напластований при проведении спасательных археологических работ требуется проведение консервации указанных участков, до последующего изучения в рамках отдельного проекта.

Сделаны следующие выводы: работы по строительству дороги в границах рассматриваемых ОАН оказывают воздействие на объекты археологического наследия. На участках культурного слоя, обнаруженного в результате полевых исследований, в границах полосы отвода проектируемой дороги, согласно пункту 1.3 Положения и ФЗ №73, требуется проведение спасательных полевых археологических работ.

В Разделе представлены **меры по обеспечению сохранности объектов археологического наследия.**

Меры по обеспечению сохранности указанных объектов археологического наследия в процессе производства работ включают в себя:

1) Археологические раскопки в границах работ по проектируемой дороге, на участках обнажённого культурного слоя в границах культурного слоя, выявленного по результатам полевого исследования, площадью 2051,9 кв. м.

2) Консервация участков культурного слоя на площади 10969,5 кв. м., находящихся вне границ предполагаемых проектом работ, но в границах полосы отвода. Данные напластования требуют сохранения для проведения последующих исследований вне рамок данного проекта.

В Разделе «План проведения спасательных археологических работ» представлены графические чертежи зон 1 и 2, отводимых под археологические раскопки и зон 3 и 4, отводимых под консервацию. Также предоставлены таблицы, содержащие поворотные точки зон 1,2,3,4 в системе координат WGS-84.

В Заключении Раздела указано следующее.

По результатам визуального обследования и анализа исходно- разрешительной, проектной документации, архивных сведений выявлено, что все работы в рамках реализации проекта "Автомобильная дорога до д. Городище Бесединского сельсовета Курского района Курской области" не противоречат требованиям законодательства Российской Федерации в области государственной охраны объектов культурного наследия.

В качестве мер, обеспечивающих сохранение и изучение объекта археологического наследия «Бесединское городище», 2-я половина I тыс. до н. э., VIII-XIII в. н. э.», объекта археологического наследия «Комплекс памятников, IX-XIV вв. н.э.» требуется проведение спасательных археологических полевых работ:

1) Археологические раскопки в границах полосы отвода проектируемой дороги, на участках оголенного культурного слоя в границах ОАН, площадью 2051,9 кв. м.

2) Консервация участков культурного слоя на площади 10969,5 кв. м., согласно плану проведения спасательных археологических работ, вне границ проектируемых работ.

Археологические полевые работы проводятся в соответствии с планом проведения спасательных археологических работ, который представлен в данном Разделе.

В случае корректировки проектных решений, Раздел также подлежит корректировке.

13. Обоснование выводов эксперта:

1. Раздел об обеспечении сохранности объекта археологического наследия «Бесединское городище», 2-я половина I тыс. до н. э., VIII-XIII в. н. э.», объекта археологического наследия «Комплекс памятников, IX-XIV вв. н.э.» при проведении работ по проекту «Автомобильная дорога до д. Городище Бесединского сельсовета Курского района Курской области», включающий оценку воздействия и меры обеспечения сохранности указанных объектов. Шифр 46/11-02/22-294-ОСОАН разработан в соответствии с действующей нормативной правовой базой в области государственной охраны и сохранения объектов культурного наследия.

2. Проведенные разработчиками документации исследования являются достаточной основой для разработки рассматриваемой документации, обосновывающей меры по обеспечению сохранности объектов археологического наследия при проведении земляных, строительных и иных работ; достаточны для всесторонней, полной и качественной оценки воздействия земляных и иных работ на объекты археологического наследия. В документации представлены достаточные сведения в обоснование выбранных мероприятий по обеспечению сохранности объектов археологического наследия. Привлеченные сведения научно обоснованы, законны, объективны и достоверны. Выбранные и предлагаемые разработчиками документации мероприятия по обеспечению сохранности объектов археологического наследия объективны и обоснованы, основаны на комплексе проведенных изысканий, анализе состояния территории памятников, анализе и сопоставления проектных данных и полученных результатов исследований и соответствуют требованиям Федерального закона «Об объектах культурного наследия (памятниках истории и культуры) народов Российской Федерации» от 25.06.2002 г. №73 ФЗ. Выбранные разработчиками документации мероприятия по обеспечению сохранности объектов археологического наследия исходят из презумпции сохранности объектов культурного наследия при любой намечаемой хозяйственной деятельности и являются необходимой и достаточной мерой, обеспечивающей сохранение объекта археологического наследия.

3. Настоящий Раздел **позволяет обеспечить сохранность** объектов археологического наследия: объекта археологического наследия «Бесединское городище», 2-я половина I тыс. до н. э., VIII-XIII в. н. э.», объекта археологического наследия «Комплекс памятников, IX-XIV вв. н.э.» при проведении работ по проекту «Автомобильная дорога до д. Городище Бесединского сельсовета Курского района Курской области»

14. Выводы:

На основании анализируемого Раздела об обеспечении сохранности объекта археологического наследия «Бесединское городище», 2-я половина I тыс. до н. э., VIII-XIII в. н. э.», объекта археологического наследия «Комплекс памятников, IX-XIV вв. н.э.» при проведении работ по проекту «Автомобильная дорога до д. Городище Бесединского сельсовета Курского района Курской области», включающего оценку воздействия и меры обеспечения сохранности указанных объектов. Шифр 46/11-02/22-294-ОСОАН эксперт считает целесообразным и

возможным признать, что предусмотренные в Разделе мероприятия по сохранению объектов культурного (археологического) наследия делают возможным обеспечение их сохранности (**положительное заключение**).

Настоящий Акт государственной историко-культурной экспертизы оформлен в электронном виде и подписан усиленной квалифицированной подписью эксперта.

Владелец сертификата: Купцова Лидия Владимировна
Издатель сертификата: CN=ООО \»Сертум-Про\», O=ООО \»Сертум-Про\», STREET=ул. Малопрудная\, стр. 5\, офис 715, L=Екатеринбург, ST=66 Свердловская область, C=RU, ИННЮЛ=6673240328, ОГРН=1116673008539, E=ca@sertum.ru
Серийный номер: 0AF8FC435E9E22A7463A5FC9019CAD39
Отпечаток: E5CABFB09848A7BB3EDA770EE48B1FEAE97B8082
Действителен: с 2026.03.02 по 2027.04.07
Ключ ЭП действителен: с 2026.03.02 по 2027.04.07
Дата подписания документа: 22.10.2026

Дата оформления экспертизы: 22.10.2026 г.

Приложение:

1. Раздел об обеспечении сохранности объекта археологического наследия «Бесединское городище», 2-я половина I тыс. до н. э., VIII-XIII в. н. э.», объекта археологического наследия «Комплекс памятников, IX-XIV вв. н.э.» при проведении работ по проекту «Автомобильная дорога до д. Городище Бесединского сельсовета Курского района Курской области», включающий оценку воздействия и меры обеспечения сохранности указанных объектов. Шифр 46/11-02/22-294-ОСОАН. Подготовлен ООО «КТБ Эксперт» (далее – Раздел, Документация).

Общество с ограниченной ответственностью
«Конструкторско-технологическое бюро Эксперт»
115432, г. Москва, Проектируемый проезд 4062, д. 6, стр. 25, пом. 18
Телефон: +7 (495) 646-23-23, E-mail: info@ktb-expert.com
www.ktb-expert.com

Ассоциация СРО «МежРегионИзыскания» – СРО-И-035-26102012 рег. №1382 от 07.03.2019 г.

Ассоциация СРО «ЭкспертПроект» – СРО-П-182-02042013 рег. №1535 от 18.05.2020 г.

Лицензия Министерства культуры Российской Федерации – № МКРФ 26975 от 05.10.2026 г.

.

"Автомобильная дорога до д. Городище Бесединского сельсовета Курского района Курской области"

Наименование проектной документации и адрес объекта

РАЗДЕЛ ПРОЕКТНОЙ ДОКУМЕНТАЦИИ

Вид проектной документации

Раздел об обеспечении сохранности объекта археологического наследия «Бесединское городище», 2-я половина I тыс. до н. э., VIII-XIII в. н. э.», объекта археологического наследия «Комплекс памятников, IX-XIV вв. н.э.» при проведении работ по проекту «Автомобильная дорога до д. Городище Бесединского сельсовета Курского района Курской области», включающий оценку воздействия и меры обеспечения сохранности указанных объектов

46/11-02/22-294-ОСОАН

Шифр

Москва, 2026

Общество с ограниченной ответственностью
«Конструкторско-технологическое бюро Эксперт»
115432, г. Москва, Проектируемый проезд 4062, д. 6, стр. 25, пом. 18
Телефон: +7 (495) 646-23-23, E-mail: info@ktb-expert.com
www.ktb-expert.com

Ассоциация СРО «МежРегионИзыскания» – СРО-И-035-26102012 рег. №1382 от 07.03.2019 г.
Ассоциация СРО «ЭкспертПроект» – СРО-П-182-02042013 рег. №1535 от 18.05.2020 г.
Лицензия Министерства культуры Российской Федерации – № МКРФ 26975 от 05.10.2026 г.

"Автомобильная дорога до д. Городище Бесединского сельсовета Курского района Курской области"

Наименование проектной документации и адрес объекта

РАЗДЕЛ ПРОЕКТНОЙ ДОКУМЕНТАЦИИ

Вид проектной документации

Раздел об обеспечении сохранности объекта археологического наследия «Бесединское городище», 2-я половина I тыс. до н. э., VIII-XIII в. н. э.», объекта археологического наследия «Комплекс памятников, IX-XIV вв. н.э.» при проведении работ по проекту «Автомобильная дорога до д. Городище Бесединского сельсовета Курского района Курской области», включающий оценку воздействия и меры обеспечения сохранности указанных объектов

46/11-02/22-294-ОСОАН

Шифр

Проектировщик:
Генеральный директор
ООО «КТБ Эксперт» **Бейдан С.**

Заказчик: Администрация Курского района Курской области
Договор: Закупка № 0144300040626000016 (контракт 47) от 15.09.26

Москва, 2026

СОДЕРЖАНИЕ

1. Общие положения, Пояснительная записка 3

1.1. Описание зоны проведения работ 5

2. Пояснительная записка ОБЕСПЕЧЕНИЕ СОХРАННОСТИ ОБЪЕКТОВ АРХЕОЛОГИЧЕСКОГО НАСЛЕДИЯ ПРИ ПРОВЕДЕНИИ ЗЕМЛЯНЫХ, СТРОИТЕЛЬНЫХ РАБОТ.....9

3. Обоснование проведения оценки.....17

4. Краткая историческая справка об объекте культурного (археологического) наследия18

5. Оценка воздействия проводимых работ на объекты культурного (археологического) наследия 27

5.1 Сведения о планируемых работах 28

5.2 Оценка воздействия планируемых работ 32

6. МЕРЫ ПО ОБЕСПЕЧЕНИЮ СОХРАННОСТИ ОБЪЕКТОВ АРХЕОЛОГИЧЕСКОГО НАСЛЕДИЯ 35

7. Заключение 38

8. ГРАФИЧЕСКАЯ ЧАСТЬ КРАТКОЙ ИСТОРИЧЕСКОЙ СПРАВКИ ОБ ОБЪЕКТЕ КУЛЬТУРНОГО (АРХЕОЛОГИЧЕСКОГО) НАСЛЕДИЯ 39

9. Фотофиксация зоны проведения работ.....41

10. Лицензия на осуществление деятельности по сохранению объектов культурного наследия (памятников истории и культуры) Российской Федерации.....43

11. Выписка из реестра членов саморегулируемой организации в области инженерных изысканий 46

12. Выписка из реестра членов саморегулируемой организации в области архитектурно-строительного проектирования.....49

13. ПЛАН ПРОВЕДЕНИЯ СПАСАТЕЛЬНЫХ АРХЕОЛОГИЧЕСКИХ РАБОТ 52

14. Данные ОРГАНА ОХРАНЫ ОБЪЕКТА КУЛЬТУРНОГО НАСЛЕДИЯ 57

15. Данные проектной документации 58

1. ОБЩИЕ ПОЛОЖЕНИЯ, ПОЯСНИТЕЛЬНАЯ ЗАПИСКА

Раздел об обеспечении сохранности объекта археологического наследия «Бесединское городище», 2-я половина I тыс. до н. э., VIII-XIII в. н. э.», объекта археологического наследия «Комплекс памятников, IX-XIV вв. н.э.» при проведении работ по проекту: **"Автомобильная дорога до д. Городище Бесединского сельсовета Курского района Курской области"** (далее – Раздел) является Разделом документации по обеспечению сохранности объекта культурного наследия, включенного в реестр, выявленного объекта культурного наследия либо объекта, обладающего признаками объекта культурного наследия, при проведении земляных, мелиоративных, хозяйственных работ, указанных в статье 30 Федерального закона от 25 июня 2002 г.
№ 73-ФЗ «Об объектах культурного наследия (памятниках истории и культуры) народов Российской Федерации» (далее – Федеральный закон № 73-ФЗ) работ по использованию лесов и иных работ в границах территории объекта культурного наследия либо на земельном участке, непосредственно связанном с земельным участком в границах территории объекта культурного наследия.

Раздел документации об обеспечении сохранности объектов культурного наследия разработан на основании Договора Закупка № 0144300040626000016 (контракт 47) от 15.09.26 г. между ООО «КТБ Эксперт» и Администрация Курского района Курской области:

Нормативная документация, использованная при разработке раздела:

- Федеральный закон от 25 июня 2002 г. № 73-ФЗ «Об объектах культурного наследия (памятниках истории и культуры) народов Российской Феде- рации»;
- Положение о порядке проведения археологических полевых работ и составления научной отчётной документации (утверждено постановлением Бюро Отделения историко-филологических наук Российской академии наук от 12 апреля 2023 г. № 15) (Далее - Положение);

- Постановление Правительства Российской Федерации от 25 апреля 2024 г. № 530 “Об утверждении Положения о государственной историко-культурной экспертизе”;

- Указ Президента Российской Федерации от 20 февраля 1995 г. № 176 «Об утверждении Перечня объектов исторического и культурного наследия федерального (общероссийского) значения»).

Проектная документация, использованная при разработке, раздела:

1) "Автомобильная дорога до д. Городище Бесединского сельсовета Курского района Курской области" Проект полосы отвода 46/11-02/22-294-ППО г. Курск, 2022 г.
2) "Автомобильная дорога до д. Городище Бесединского сельсовета Курского района Курской области" Технологические и конструктивные решения линейного объекта. Искусственные сооружения. Автомобильная дорога 46/11-02/22-294-ТКР г. Курск, 2022 г.
3) "Автомобильная дорога до д. Городище Бесединского сельсовета Курского района Курской области" Проект организации строительства 46/11-02/22-294-ПОС г. Курск, 2022 г.
4) "Автомобильная дорога до д. Городище Бесединского сельсовета Курского района Курской области" Мероприятия по охране окружающей среды 46/11-02/22-294-ООС г. Курск, 2022 г.
5) Заключение по итогам археологического обследования земельных участков по объекту "Автомобильная дорога до д. Городище Бесединского сельсовета Курского района Курской области" Веретюшкин Роман Сергеевич, Открытый лист № Р018-00103-00/03909289, выданного 09 декабря 2025 г.

1.1. ОПИСАНИЕ ЗОНЫ ПРОВЕДЕНИЯ РАБОТ

Данный участок расположен в Курском районе Курской области.

Территория исследований расположена в центре Русской равнины в пределах Среднерусской возвышенности, представляющей сложный комплекс холмов и долин. Географическое положение рассматриваемой территории обеспечивает получение значительной суммы солнечной радиации в весенне-летний период года, минимум приходится на зиму. Существенное влияние на состояние баланса тепла и влаги оказывает атмосферная циркуляция. Характер атмосферной циркуляции в Центрально-Черноземных областях в течение теплого времени года обуславливает преимущественно режим антициклональной погоды, формирующейся в массах континентально-умеренного воздуха, который здесь господствует в течение всего года. Морские воздушные массы атлантического происхождения, также как и арктический воздух, поступающий с северо-запада и севера, приходят на территорию Центрально-Черноземных областей преимущественно в измененном виде, потеряв по пути своего следования значительную часть своих основных свойств. В то же время географическое положение территории благоприятнодля проникновения летом воздушных масс континентально-тропического происхождения, надвигающихся с юго- востока, из районов Казахстана и Средней Азии. В начале и конце зимы, а нередко и в январе, полоса высокого давления разрушается циклонами, прорывающимися с юго-запада или с юга, с Балкан или Черного моря. Прорывы южных циклонов обычно сопровождаются снегопадами, метелями, оттепелями. Климатические условия территории исследований охарактеризованы в соответствии с требованиями СП 131.13330.2020 («Строительная климатология»).

Географические координаты участка работ (WGS-84):

1. N51°43'21,6491", E36°29'17,4584"; 2. N51°43'22,3175", E36°29'21,0094"; 3. N51°43'22,4940", E36°29'21,9967"; 4. N51°43'22,6465", E36°29'22,8102"; 5. N51°43'22,9247", E36°29'23,9303"; 6. N51°43'23,1819", E36°29'24,8911"; 7. N51°43'23,4660", E36°29'25,7118"; 8. N51°43'23,8009", E36°29'26,4070"; 9.

N51°43'24,2197" E36°29'27,0974"; 10. N51°43'24,5247", E36°29'27,5658"; 11. N51°43'25,0062", E36°29'28,2175"; 12. N51°43'25,3352", E36°29'28,6617"; 13. N51°43'25,8735", E36°29'29,2628"; 14. N51°43'26,3416", E36°29'29,8687"; 15. N51°43'26,7034", E36°29'30,3793"; 16. N51°43'27,0391", E36°29'31,0009"; 17. N51°43'27,3427", E36°29'31,5633"; 18. N51°43'27,5939", E36°29'32,2561"; 19. N51°43'27,8900", E36°29'33,0383"; 20. N51°43'28,6406", E36°29'35,6067"; 21. N51°43'29,0025", E36°29'36,7751"; 22. N51°43'29,4302", E36°29'37,7938"; 23. N51°43'29,8429", E36°29'38,5711"; 24. N51°43'30,4260", E36°29'39,5415"; 25. N51°43'34,0148", E36°29'45,2965"; 26. N51°43'34,6906", E36°29'46,4987"; 27. N51°43'35,2558", E36°29'47,6525"; 28. N51°43'39,8298", E36°29'57,6778"; 29. N51°43'40,1737", E36°29'58,6193"; 30. N51°43'40,5116", E36°29'59,7152"; 31. N51°43'40,7060", E36°30'00,6229"; 32. N51°43'40,7837", E36°30'01,5547"; 33. N51°43'40,8196", E36°30'02,7762"; 34. N51°43'40,7389", E36°30'03,8866"; 35. N51°43'39,8118", E36°30'12,3597"; 36. N51°43'39,5636", E36°30'13,3784"; 37. N51°43'39,3872", E36°30'14,2040"; 38. N51°43'38,4841", E36°30'15,2420"; 39. N51°43'38,4811", E36°30'15,2710"; 40. N51°43'38,9117", E36°30'13,9433"; 41. N51°43'39,1659", E36°30'13,0018"; 42. N51°43'39,3184", E36°30'12,2294"; 43. N51°43'40,2589", E36°30'03,7804"; 44. N51°43'40,3217", E36°30'02,9693"; 45. N51°43'40,3187", E36°30'01,7382"; 46. N51°43'40,1946", E36°30'00,7931"; 47. N51°43'40,0451", E36°30'00,0641"; 48. N51°43'39,8148", E36°29'59,1202"; 49. N51°43'39,5606", E36°29'58,2584"; 50. N51°43'39,1210", E36°29'57,4690"; 51. N51°43'34,8970", 74 E36°29'48,1909"; 52. N51°43'34,0865", E36°29'46,5928"; 53. N51°43'33,2948", E36°29'45,3279"; 54. N51°43'29,7375", E36°29'39,5102"; 55. N51°43'29,3397", E36°29'38,8560"; 56. N51°43'28,9210", E36°29'38,0956"; 57. N51°43'28,5352", E36°29'37,2265"; 58. N51°43'28,2107", E36°29'36,1233"; 59. N51°43'27,9565", E36°29'35,2060"; 60. N51°43'27,4541", E36°29'33,4245"; 61. N51°43'27,0055", E36°29'32,3479"; 62. N51°43'26,6855", E36°29'31,6333"; 63. N51°43'26,3954", E36°29'31,0298"; 64. N51°43'26,1023", E36°29'30,5953"; 65. N51°43'25,7793", E36°29'30,0932"; 66. N51°43'24,7565", E36°29'28,8621"; 67. N51°43'24,2241", E36°29'28,1379"; 68. N51°43'23,9639", E36°29'27,7227"; 69.

N51°43'23,5871",E36°29'27,0226"; 70. N51°43'23,1878", E36°29'26,1681"; 71. N51°43'22,9650", E36°29'25,6032"; 72. N51°43'22,6555", E36°29'24,6762"; 73. N51°43'22,2330", E36°29'23,0890"; 74. N51°43'22,2637", E36°29'23,0727"; 75. N51°43'21,9542", E36°29'21,9587"; 76. N51°43'21,8091", E36°29'21,2067"; 77. N51°43'21,4831", E36°29'18,9195"; 78. N51°43'21,2850", E36°29'17,5857". МСК-46: 1. X 420171.962, Y 1319554.163;2. X 420193.557, Y 1319622.037; 3. X 420199.273, Y 1319640.912; 4. X 420204.202, Y 1319656.461; 5. X 420213.096, Y 1319677.842; 6. X 420221.299, Y 1319696.174; 7. X 420230.296, Y 1319711.806; 8. X 420240.831, Y 1319725.006; 9. X 420253.957, Y 1319738.079; 10. X 420263.507, Y 1319746.940; 11. X 420278.560, Y 1319759.243; 12. X 420288.846, Y 1319767.628; 13. X 420305.641, Y 1319778.936; 14. X 420320.269, Y 1319790.366; 15. X 420331.585, Y 1319800.011; 16. X 420342.125, Y 1319811.799; 17. X 420351.657, Y 1319822.464; 18. X 420359.604, Y 1319835.654; 19. X 420368.963, Y 1319850.540; 20. X 420392.842, Y 1319899.516; 21. X 420404.337, Y 1319921.787; 22. X 420417.825, Y 1319941.156; 23. X 420430.786, Y 1319955.898; 24. X 420449.065, Y 1319974.274; 25. X 420561.508, Y 1320083.192; 26. X 420582.714, Y 1320105.976; 27. X 420600.489, Y 1320127.878; 28. X 420744.523, Y 1320318.322; 29. X 420755.403, Y 1320336.243; 30. X 420766.139, Y 1320357.130; 31. X 420772.389, Y 1320374.467; 32. X 420775.040, Y 1320392.317; 33. X 420776.476, Y 1320415.744; 34. X 420774.279, Y 1320437.090; 35. X 420747.897, Y 1320600.106; 36. X 420740.500, Y 1320619.764; 37. X 420735.270, Y 1320635.685; 38. X 420707.638, Y 1320655.997; 39. X 420707.553, Y 1320656.555; 40. X 420720.504, Y 1320630.887; 41. X 420728.108, Y 1320612.708; 42. X 420732.613, Y 1320597.818; 43. X 420759.416, Y 1320435.259; 44. X 420761.140, Y 1320419.665; 45. X 420760.718, Y 1320396.039; 46. X 420756.630, Y 1320377.954; 47. X 420751.815, Y 1320364.027; 48. X 420744.445, Y 1320346.011; 49. X 420736.359, Y 1320329.581; 50. X 420722.562, Y 1320314.619; 51. X 420589.544, Y 1320138.365; 52. X 420564.069, Y 1320108.041; 53. X 420539.265, Y 1320084.103; 54. X 75 420427.779, Y 1319973.968; 55. X 420415.311, Y 1319961.582; 56. X 420402.169, Y 1319947.166; 57. X 420390.015,

Y 1319930.650; 58. X 420379.693, Y 1319909.615; 59. X 420371.593, Y 1319892.118; 60. X 420355.594, Y 1319858.139; 61. X 420341.444, Y 1319837.667; 62. X 420331.365, Y 1319824.088; 63. X 420322.239, Y 1319812.628; 63. X 420313.066, Y 1319804.414; 65. X 420302.950, Y 1319794.915; 66. X 420271.014, Y 1319771.722; 67. X 420254.368, Y 1319758.049; 68. X 420246.217, Y 1319750.190; 69. X 420234.386, Y 1319736.913; 70. X 420221.819, Y 1319720.682; 71. X 420214.784, Y 1319709.935; 72. X 420204.974, Y 1319692.274; 73. X 420191.496, Y 1319661.989; 74. X 420192.441, Y 1319661.663; 75. X 420182.581, Y 1319640.412; 76. X 420177.898, Y 1319626.040; 77. X 420167.218, Y 1319582.278; 78. X 420160.743, Y 1319556.761.

2. ПОЯСНИТЕЛЬНАЯ ЗАПИСКА ОБЕСПЕЧЕНИЕ СОХРАННОСТИ ОБЪЕКТОВ АРХЕОЛОГИЧЕСКОГО НАСЛЕДИЯ ПРИ ПРОВЕДЕНИИ ЗЕМЛЯНЫХ, СТРОИТЕЛЬНЫХ РАБОТ

В соответствии с п. 5 ст. 5.1. Федерального закона от 25 июня 2002 г № 73-ФЗ «Об объектах культурного наследия (памятниках истории и культуры) народов Российской Федерации» особый режим использования земельного участка, в границах которого располагается объект археологического наследия, предусматривает возможность проведения археологических полевых работ в порядке, установленном Федеральным законом № 73-ФЗ, земляных, строительных, мелиоративных, хозяйственных работ, указанных в статье 30 Федерального закона, работ по использованию лесов и иных работ при условии обеспечения сохранности объекта археологического наследия, включенного в Единый государственный реестр объектов культурного наследия (памятников истории и культуры) народов Российской Федерации, либо выявленного объекта археологического наследия, а также обеспечения доступа граждан к указанным объектам.

Федеральный закон № 73-ФЗ регулирует отношения в области сохранения, использования, популяризации и государственной охраны объектов культурного наследия народов Российской Федерации. Он направлен на реализацию конституционного права каждого на доступ к культурным ценностям и конституционной обязанности (заботиться о сохранении исторического и культурного наследия), на реализацию прав народов на развитие своей культурно-национальной самобытности, защиту, восстановление и сохранение историко-культурной среды и сохранение источников информации о зарождении и развитии культуры. Объекты культурного наследия (памятники истории и культуры) народов Российской Федерации представляют собой уникальную ценность для всего многонационального народа Российской Федерации и являются неотъемлемой частью всемирного культурного наследия. В Российской Федерации гарантируется сохранность объектов культурного наследия (памятников

истории и культуры) народов Российской Федерации в интересах настоящего и будущего поколений многонационального народа Российской Федерации.

Государственная охрана объектов культурного наследия (памятников истории и культуры) является одной из приоритетных задач органов государственной власти Российской Федерации, органов государственной власти субъектов Российской Федерации и органов местного самоуправления.

Согласно ст. 3 Федерального закона № 73-ФЗ, к объектам культурного наследия (памятникам истории и культуры) народов Российской Федерации (далее – объекты культурного наследия) в целях Федерального закона № 73- ФЗ относятся объекты недвижимого имущества (включая объекты археологического наследия) и иные объекты с исторически связанными с ними территориями, произведениями живописи, скульптуры, декоративно- прикладного искусства, объектами науки и техники и иными предметами материальной культуры, возникшие в результате исторических событий, представляющие собой ценность с точки зрения истории, археологии, архитектуры, градостроительства, искусства, науки и техники, эстетики, этнологии или антропологии, социальной культуры и являющиеся свидетельством эпох и цивилизаций, подлинными источниками информации о зарождении и развитии культуры.

Под объектом археологического наследия понимаются частично или полностью скрытые в земле или под водой следы существования человека в прошлых эпохах (включая все связанные с такими следами археологические предметы и культурные слои), основным или одним из основных источников информации о которых являются археологические раскопки или находки. Объектами археологического наследия являются в том числе городища, курганы, грунтовые могильники, древние погребения, селища, стоянки, каменные изваяния, стелы, наскальные изображения, остатки древних укреплений, производств, каналов, судов, дорог, места совершения древних религиозных обрядов, отнесенные к объектам археологического наследия культурные слои. Под археологическими предметами понимаются движимые вещи, основным или одним из основных источников информации о которых независимо от обстоя-

тельств их обнаружения являются археологические раскопки или находки, в том числе предметы, обнаруженные в результате таких раскопок или находок. Под культурным слоем понимается слой в земле или под водой, содержащий следы существования человека, время возникновения которых превышает сто лет, включающий археологические предметы.

В Федеральном законе от 25 июня 2002 г. № 73-ФЗ «Об объектах культурного наследия (памятниках истории и культуры) народов Российской Федерации» содержится требование об отнесении земельных участков в границах территорий объектов культурного наследия к землям историко- культурного значения (ст. 5), правовой режим на которых регулируется Федеральным законом № 73-ФЗ и Земельным кодексом Российской Федерации (ст. 99). Согласно статье 3 Федерального закона № 73-ФЗ объекты археологического наследия четко локализуются на исторически сложившихся территориях, с которыми они неразрывно связаны (ст. 5), но в гражданском обороте находятся раздельно (ст. 49, п. 2), поскольку могут являться только государственной собственностью (ст. 49, п. 3).

Изыскательские, проектные, земляные, строительные, мелиоративные, хозяйственные работы, указанные в статье 30 Федерального закона № 73-ФЗ работы по использованию лесов и иные работы в границах территории объекта культурного наследия, включенного в Реестр, проводятся при условии соблюдения установленных статьей 5.1 Федерального закона № 73-ФЗ требований к осуществлению деятельности в границах территории объекта культурного наследия, особого режима использования земельного участка, в границах которого располагается объект археологического наследия, и при условии реализации согласованных соответствующим органом охраны объектов культурного наследия, определенным пунктом 2 статьи 45 Федерального закона 73-ФЗ, обязательных разделов об обеспечении сохранности указанных объектов культурного наследия в проектах проведения таких работ или проектов обеспечения сохранности указанных объектов культурного наследия либо плана проведения спасательных археологических полевых работ, включающих оценку воздей-

ствия проводимых работ на указанные объекты культурного наследия. (ст. 36, п. 2).

Строительные и иные работы на земельном участке, непосредственно связанном с земельным участком в границах территории объекта культурного наследия, проводятся при наличии в проектной документации разделов об обеспечении сохранности указанного объекта культурного наследия или о проведении спасательных археологических полевых работ или проекта обеспечения сохранности указанного объекта культурного наследия либо плана проведения спасательных археологических полевых работ, включающих оценку воздействия проводимых работ на указанный объект культурного наследия, согласованных с региональным органом охраны объектов культурного наследия. (ст. 36, п. 3).

Изменение проекта проведения работ, представляющих собой угрозу нарушения целостности и сохранности выявленного объекта культурного наследия, объекта культурного наследия, включенного в реестр, разработка проекта обеспечения их сохранности, проведение историко-культурной экспертизы выявленного объекта культурного наследия, спасательные археологические полевые работы на объекте археологического наследия, обнаруженном в ходе проведения земляных, строительных, мелиоративных, хозяйственных работ, указанных в статье 30 Федерального закона № 73-ФЗ работ по использованию лесов и иных работ, а также работы по обеспечению сохранности указанных в указанной статье объектов проводятся за счет средств заказчика указанных работ, технического заказчика (застройщика) объекта капитального строительства (ст. 36, п. 9).

Согласно ст. 40 п. 2 Федерального закона № 73-ФЗ, в случае невозможности обеспечить физическую сохранность объекта археологического наследия, включенного в Реестр, выявленного объекта археологического наследия (например, при проведении земляных, мелиоративных и (или) хозяйственных работ, работ по использованию лесов и иных работ) под сохранением этого объекта археологического наследия понимаются спасательные археологические

полевые работы.

Спасательные археологические полевые работы, – проведение методами научных исследований объектов археологического наследия работ по сохранению объектов археологического наследия с полным или частичным изъятием археологических предметов из раскопов в целях их сохранения и получения научных знаний, проводимые в порядке, определенном данной статьей Федерального закона № 73-ФЗ, с полным или частичным изъятием археологических предметов из раскопов (ст. 45.1.).

Статьей 45.1. Федерального закона в границах объектов археологического наследия при проведении земляных, строительных работ предусмотрены следующие виды археологических полевых работ:

археологические разведки – проведение на поверхности земли или под водой научных исследований объектов археологического наследия без осуществления земляных работ либо с осуществлением локальных земляных работ с общей площадью раскопов не более 20 квадратных метров на каждом объекте археологического наследия с исследованием культурного слоя путем заложения шурфов или без такового, в том числе с полным или частичным изъятием археологических предметов из раскопов, в целях выявления объектов археологического наследия, уточнения сведений о них или планирования мероприятий по обеспечению их сохранности;

археологические раскопки – проведение на поверхности земли, в земле или под водой научных исследований объектов археологического наследия посредством земляных и связанных с ними работ, в том числе с полным или частичным изъятием археологических предметов из раскопов, в целях изучения и сохранения объектов археологического наследия;

археологические наблюдения – проведение научных исследований объектов археологического наследия на поврежденных участках территорий объектов археологического наследия в целях выявления на них археологических предметов и сохранившихся участков культурного слоя и (или) исследуемых методами археологических раскопок конструктивных составляющих объектов

археологического наследия.

Порядок проведения археологических полевых работ, методы научных исследований объектов археологического наследия, состав и структура научного отчета о выполненных археологических полевых работах, требования к профессиональным знаниям и навыкам исследователя определяются Российской академией наук при осуществлении научной регламентации археологических полевых работ (ст. 45.1. Федерального закона № 73-ФЗ).

Таким образом, Российской академии наук в полной мере переданы полномочия по регламентации археологических полевых работ, включая установление на всей территории Российской Федерации единого порядка проведения археологических полевых работ и единых требований к методам научных исследований объектов археологического наследия, составу и структуре научного отчета о выполненных археологических полевых работах, а также к профессиональным знаниям и навыкам исследователя (Пояснительная записка к Положение о порядке проведения археологических полевых работ и составления научной отчётной документации (утверждено постановлением Бюро Отделения историко-филологических наук Российской академии наук от 12 апреля 2023 г. № 15).

Положение вносит уточнения в основные понятия и приводит в соответствие с законодательством Российской Федерации общие положения, относящиеся к порядку выдачи разрешений (открытых листов), проведению работ, ответственности держателя разрешения (открытого листа) и организации, в которой он работает.

Согласно Положению, спасательные археологические полевые работы – работы по сохранению объектов археологического наследия в случае невозможности обеспечения их физической сохранности, проводимые методами научных исследований объектов археологического наследия с полным или частичным изъятием археологических предметов из раскопов в целях их сохранения и получения научных знаний.

археологические разведки – проведение на поверхности земли или под

водой научных исследований, направленных на поиски объектов археологического наследия или собственно на объектах археологического наследия, без осуществления земляных работ либо с осуществлением локальных земляных работ с общей площадью не более 20 кв. м на каждом объекте археологического наследия с исследованием культурного слоя путем заложения шурфов или без таковых, в том числе с полным или частичным изъятием археологических предметов в целях выявления объектов археологического наследия, уточнения сведений о них и (или) планирования мероприятий по обеспечению их сохранности;

археологические раскопки в целях изучения и сохранения объектов археологического наследия, разрушаемых в ходе земляных, строительных, мелиоративных, хозяйственных и иных работ, либо объектов археологического наследия, находящихся в аварийном состоянии, в случае невозможности обеспечить их физическую сохранность (спасательные археологические полевые работы);

археологические наблюдения на поврежденных участках территорий объектов археологического наследия в целях выявления на них сохранившихся участков культурного слоя и (или) конструктивных составляющих объектов археологического наследия, в дальнейшем исследуемых методами археологических раскопок, либо археологических предметов. Археологические наблюдения как форма спасательных археологических полевых работ на ненарушенных объектах археологического наследия не проводятся.

Согласно Положению, поврежденный культурный слой – культурный слой, нарушенный, перемещенный, переотложенный в результате природных процессов либо антропогенного воздействия последних 100 лет (обратной засыпки траншей или строительных котлованов ранее откопанным культурным слоем, размыва берегов водоемов и иных подобных процессов) (Положение…2023)

Для разборки поврежденного культурного слоя может применяться землеройная техника (экскаватор с планировочным ковшом, бульдозер, скрепер и

иная подобная техника), работу которой должен контролировать археолог (Положение…2023).

При проведении археологических наблюдений при поиске культурного слоя и при его наличии проводится контрольная шурфовка отдельных участков с послойной фиксацией, отбором материала и детальной фиксацией стратиграфии вплоть до отметок, расположенных глубже проектных уровней земляных работ (Положение,…2023).

Археологический шурф – прямоугольное в плане разведочное вскрытие грунта, площадь которого может варьировать от 1 до 20 м^2 (Положение, п. 1.4). При этом закладка шурфов на объекте археологического наследия, ранее подвергавшемся археологическим раскопкам, разрешается только для уточнения его границ, а также мощности и характера культурных напластований (Положение…2023).

3. ОБОСНОВАНИЕ ПРОВЕДЕНИЯ ОЦЕНКИ

Территория предполагаемых проектом работ по проекту: **"Автомобильная дорога до д. Городище Бесединского сельсовета Курского района Курской области"** расположена в границах объектов культурного (археологического) наследия:

1. **Объекта археологического наследия «Бесединское городище», 2-я половина I тыс. до н. э., VIII-XIII в. н. э.»**
2. **Объекта археологического наследия «Комплекс памятников, IX- XIV вв. н.э.»**

В соответствии со статьей 36 Федерального закона изыскательские, проектные, земляные, строительные, мелиоративные, хозяйственные работы и иные работы в границах территории объекта археологического наследия проводятся при условии реализации согласованных соответствующим органом охра-уы объектов культурного наследия разделов об обеспечении сохранности объектов археологического наследия в проектах проведения таких работ или проектов обеспечения сохранности объектов археологического наследия либо плана проведения спасательных археологических полевых работ, включающих оценку воздействия проводимых работ на указанные объекты археологического наследия.

4. КРАТКАЯ ИСТОРИЧЕСКАЯ СПРАВКА ОБ ОБЪЕКТЕ КУЛЬТУРНОГО (АРХЕОЛОГИЧЕСКОГО) НАСЛЕДИЯ

Согласно археологической карте Курской области и данным Управления по государственной охране объектов культурного наследия Курской области, по состоянию на 2025 г. в Курском районе Курской области известно более 180 археологических памятника эпох палеолита, неолита, бронзы, позднеримского времени, раннего и позднего средневековья. В виду больших размеров Курского района представленная в Заключении карта памятников ограничена восточной его частью, где и находится участок обследования. Здесь поселенческие памятники и связанные с ними погребальные комплексы приурочены к бассейну р. Рать (правый приток р. Сейм, Днепровский бассейн).

Описание и изучение памятников археологии, находящихся в окрестностях г. Курска, насчитывает уже более двухсот лет. Первые краеведческие работы относятся к 1785–1786 гг. Их авторами являются местные историки и краеведы – И.П. Анненков, С.Ф. Башилов, С.И. Ларионов и др. Первые археологические исследования в Курском районе были произведены известным дореволюционным историком-археологом Д.Я. Самоквасовым в 1870-ых гг. Им были зафиксированы и первично обследованы памятники, расположенные по р. Рать (правый приток р. Сейм). В частности, Д.Я. Самоквасовым было исследованы городище и селище, расположенные на мысе правобережной террасы р. Рать, между деревнями Городище и Шеховцово (Бесединский археологический комплекс согласно современной номенклатуре).

Кроме того, Д.Я. Самоквасовым был исследован курганный могильник Красниково, предположительно – древнерусского времени. В 1910 г. Е.В. Данилевичем проводятся работы на западе Курского района Курской области, в свет выходят труды с результатами проведенных археологических работ для составления археологической карты Курского уезда.

В 1919–1920 гг. и 1927 г. археологические работы в изучаемом регионе проводились под руководством Л.Н. Соловьева. Им были произведены мас-

штабные разведки г. Курска и его ближайшей округи. В результате, исследователем было выявлено более 3-х десятков памятников, в том числе два поселения IX–X вв. в районе поселка Клюквинского (1922 г.), на правом берегу р. Сейм, а также селище и грунтовый могильник раннероменского времени в районе с. Лебяжьего (1925 г.).

В 1920 г. Л.Н. Соловьевым было открыто Шуклинское городище. Подробные результаты его исследований были опубликованы в ≪Известиях Курского губернского общества краеведов≫. В дальнейшем, археологические исследования в районе проводились уже в послевоенное время. В 1947–8 гг. памятники Курского района были обследованы И.И. Ляпушкиным. В частности, им был повторно (после Д.Я. Самоквасова) осмотрен комплекс памятников роменского и древнерусского времени у с. Беседино и исследовано городище у д. Шуклинка. В 1952–1953 гг. раскопки Шуклинского городища были проведены Т.Н. Никольской. На площади около 700 кв. м обнаружены несколько славянских жилищ, многочисленные находки эпохи раннего железа и роменского времени. Кроме того, был разрезан вал, который, по мнению Т.Н. Никольской, сооружен в роменский период.

В.П. Левенком в 1958 г. им были разведаны бассейн р. Сейм и Тускарь, где ученым были выделены селища Толмачево и Щетинка, условно датируемые IX–X вв., а также выявлен большой грунтовый могильник, входящий в состав Лебяжьинского археологического комплекса. Всплеск интереса к истории Курского края вообще и Курского района в частности связан с именем курского педагога и исследователя Ю.А. Липкинга.

В 1950–60-ые гг. им были обследованы и изучены такие памятники славянского и древнерусского времени как Лебяжье (правый берег р. Сейм), поселение 1 (1968 г.), Лебяжье, грунтовый могильник 1, 3 (1964 г., 1968 г.), городища Нартово (1969 г.) и Сапогово (правобережный мыс р. Тускарь), а также поселение эпохи бронзы у д. Хвостово (правый берег р. Сейм) (Липкинг, 1969; 1971). Также Ю.А. Липкинг работал в составе экспедиции Т.Н. Никольской в окрестностях Шуклинкого городища. Он заложил раскоп на выявленном сели-

ще, примыкающем к городищу, и исследовал одну из насыпей открытого им курганного могильника.

В конце 1960-х – середине 1980-х гг. плановые разведочные работы по выявлению и систематизации памятников археологии в регионе проводились Курским отрядом ИА РАН СССР. Так, в 1969 г. О.Н. Мельниковская выявила поселения у д. Щетинки и д. Вырки, селище 1 в д. Букреевке, селища 1 и 2 у д. Каменево.

Отрядом П.Г. Гайдукова в ходе полномасштабных разведок 1978 г. обследованы Екатериновский и Кислинский курганные могильники, комплекс памятников у с. Звягинцево (правобережье р. Сейм). Дальнейшие разведочные работы на территории Курского района проводились Центрально-Черноземным отрядом ИА РАН СССР под руководством А.В. Кашкина. Последний в ходе сплошных разведок 1979 г., 1981–1984 гг. исследовал бассейн р. Сейм, а также его притоки. Среди памятников, обследованных его отрядом – Бесединский (р. Рать, 1982 г.), Лебяжьинский (р. Сейм, 1979 г.) археологические комплексы, группа памятников у с. Дурнево (р. Клюква, 1982 г.), у д. Жеребцово (р. Сейм, 1982 г.) и др. Исследователем были сняты топографические планы описанных городищ.

В конце 1970-х – начале 1980-х гг. в связи с началом строительства водохранилища на р. Тускари в северной части Курского района археологические изыскания заметно активизировались. В 1978 г. Курская экспедиция ИА РАН СССР под руководством Э.А. Сымоновича обследовала селище у д. Алябьево, селища 2 и 3 у с. Глебова, поселение и селище 1 у д. Букреевки, поселение у д. Вырки, поселения 1, 3 и селища 1–3, 6–9 у д. Каменево, селища 1 и 2 у д. Куркино, селище в д. Мошкино, селища 1 и 2 у д. Овсянниково. Роменский отряд Курской экспедиции под руководством А.А. Узянова выявил селище 2 у д. Букреевки. На селищах 1 и 2 у д. Каменево в 1978 г., а также на поселении у д. Букреевки в 1978–1979 гг. Э.А. Сымоновичем были проведены спасательные раскопки. Все исследованные памятники относятся к раннеславянской эпохе, причем селище Букреевка 2 стало эталонным для изучения этого периода. А

Кашкин в 1979 г. обследовал поселение и селище 2 у д. Букреевки, поселение у д. Вырки, поселения 1 и 2, селища 2–5 и 9 у д. Каменево, селища 1 и 2 у д. Куркино. В 1983 г. им же были открыты курганы близ д. Букреевки и д. Каменево и курганный могильник у д. Михайлово, а в 1985 г. обследованы поселение и селища у д. Щетинки. В 1981 г. Н.А. Тихомиров в центральной части запланированного строительства водохранилища обследовал несколько новых памятников: селища 1 и 2 у д. Волобуево, селище у д. Малахово и поселение у д. Куркино.

В 1970–1980-х гг. А.И. Пузикова исследовала городище Нартово, Глебовское городище, а также примыкающее к нему селище. Памятники функционировали в раннем железном веке.

В 1989 г. экспедицией под руководством Н.А. Тихомирова был изучен 2ой грунтовый могильник Лебяжьинского археологического комплекса. Погребения были датированы древнерусским временем. На момент проведения раскопок памятник активно разрушался распашкой.

В 1990–1992 гг. экспедицией Курского государственного педагогического института под руководством В.В. Енукова проводились раскопки на Бесединском археологическом комплексе. По итогам работ были изучены фортификации городища, значительно уточнена хронология памятника и особенности оборонительной традиции, бытовавшей у северян.

В 1998 г. А.В. Зориным были произведены раскопки кургана у д. Шуклинка. Обнаруженные в нем фрагменты керамики, а также особенности погребального обряда позволили исследователю отнести захоронение к позднему этапу роменской культуры.

После случайной находки в 2009 г. на территории селища клада обрезанных в кружок арабских дирхемов на Шуклинском археологическом комплексе работала Посемьская экспедиция Курского госуниверситета. В течение 2010–2011 гг. были исследованы два участка на селище, а также один курган, оказавшийся сильно поврежденным перекопами и грабительскими ямами. На селище были изучены участки хозяйственной зоны с многочисленными яма

михранилищами.

В 2013 г. сотрудниками Курского государственного областного музея археологии А.В. Симоненковым и М.В. Дьяконовым было проведено обследование территории в бассейне р. Моквы и р. Клюквы (правые притоки р. Сейм).

В 2017 и 2020 гг. исследования памятников на правобережье р. Моквы продолжены сотрудником НИИ археологии юго-востока Руси КГУ А.А. Балашовым. В 2019–2024 гг. сотрудниками НИИ археологии юго-востока Руси КГУ проводились разведки на территории землеотводов у п. Юбилейный, д. Татаренкова, д. Верхняя Медведица и др. Новых памятников в ходе этих исследований не обнаружено. В 2020–2023 гг. на Шуклинском археологическом комплексе возобновила работу Посемьская экспедиция Курского госуниверситета. Был заложен рад раскопов на селище, и впервые с 1950-х гг. продолжены исследования на городище. Бесединское городище у д. Городище и прилегающие памятники давно привлекали внимание археологов и неоднократно обследовались. Как следствие этого, исследователями и органами государственной охраны оказалась допущена путаница в названии памятника, который в разных источниках именуется как ≪Ратское городище≫, ≪Бесединское городище≫? ≪городище ≪Тарелочка≫, а также ≪Городище у д. Городище≫. Последний вариант является наиболее верным, так как обозначает привязку памятника к ближайшему населенному пункту.

Аналогичная ситуация с общим название комплекса памятников у д. Городище, который традиционно именуется ≪Бесединским≫ либо ≪Ратским≫, а на охрану он поставлен как ОАН федерального значения ≪Комплекс памятников, IX – XIV вв. н.э.≫. На памятниках близ д. Городище работали Д.Я. Самоквасов, И.И. Ляпушкин, Ю.А. Липкинг, однако ограничивались сборами подъемного материала. П.Г. Гайдуков в 1978 г. сделал инструментальный план городища, А.В. Кашкин в 1982 г. выявил еще несколько поселений (селище 2 у д. Городище и селища 1–3 у д. Шеховцово), а также ряд погребальных памятников (курган у д. Городище, курган и два курганных могильника, состоявшие каждый из двух насыпей, у д. Шеховцово.

Кроме того, исследователь посадил Бесединский археологический комплекс на современную топооснову, что позволило поставить его на государственный учет. На государственной охране в категории объектов федерального значения в настоящее время стоят следующие элементы археологического комплекса: 1. ≪Комплекс памятников, IX-XIV вв. н. э.≫. Основание: Указ Президента РФ от 20 февраля 1995 г. № 176. Номер в реестре № 461540247420006. Адрес согласно учетным данным: Курский район, между д. Городище и д. Шеховцово. 2. ≪Бесединское городище≫. Основание: Указ Президента РФ от 20 февраля 1995 г. № 176. Номер в реестре № 461540247420056. Адрес согласно учетным данным: Курский район, между д. Городище и д. Шеховцово Курский район, между д. Городище и д. Шеховцово. 3. ≪Селище≫. Основание: Указ Президента РФ от 20 февраля 1995 г. № 176. Номер в реестре № 461540247420046. Адрес согласно учетным данным: Курский район, между д. Городище и д. Шеховцово. 4. ≪Селище≫. Основание: Указ Президента РФ от 20 февраля 1995 г. № 176. Номер в реестре № 461540247420036. Адрес согласно учетным данным: Курский район, между д. Городище и д. Шеховцово.

В 1990–1992 гг. городище впервые было исследовано экспедицией Курского государственного университета (тогда –пединститута) под руководством В.В. Енукова. Всего вскрыто около 600 кв. м, в том числе раскопом шириной 4 м были разрезаны укрепления. Было установлено, что первоначальные фортификации, от которых сохранилось обожженное до оранжевого цвета ядро вала и канавка от частокола, были созданы носителями скифоидной лесостепной культуры. В роменское время вал был досыпан и, вкупе со рвом, являлся частью оригинальной конструкции, хорошо известной в Позднем Средневековье и в Новое время под названием ≪косой острог≫. Были прослежены остатки пяти последовательно сменявших друг друга наклонных частоколов. Конструкция древнерусских укреплений, возведенных не ранее XII вв., не ясна ввиду крайне плохой сохранности, однако можно полагать, что их основой являлся частокол, возведенный на гребне вала. Результаты исследований опубликованы.

Основная часть сооружений на городище отнесена к роменскому време

ни. Они представлены хозяйственными сооружениями и двумя жилыми домами срубной конструкции. К древнерусскому времени относится единственный объект, который был несколько необычен: в четырехугольный котлован была вписана ямы полусферической формы, перекрытая дубовым настилом. В центре дна была яма от мощного столба. В заполнении, наряду с другими материалами, была найдена маленькая золотая пуговица. В целом, находки древнерусского времени на городище были достаточно многочисленными. Среди них стоит отметить обломок иконки Бориса и Глеба из свинцовистого сплава.

На селище Городище 1 (Беседино) в ходе исследований 1990–1992 гг. были собранны многочисленные и разнообразные подъемные материалы, относящиеся, главным образом, к домонгольскому и ордынскому времени. В их числе – бронзовые нательные кресты, сердоликовые и стеклянные бусы, ключи, замки, наконечники стрел, железный кинжал, ножи, глиняные сопла, пряслица из шифера, глины и мергеля, ордынские монеты, поливная и тарная керамика и т.д. Сборы подъемного материала производились также с напольной стороны вала, где было выявлено селище Городище 2А и обследовано селище Шеховцово 1 (как селище Городище 2Б).

В 2014 г. на селище 1 под руководством В.В. Енукова впервые были проведены стационарные исследования (раскоп 1 площадью 140 кв. м). В результате были открыты хозяйственные сооружения роменской культуры, древнерусского и ордынского времени, причем с последним периодом связана репрезентативная серия находок импортной столовой и тарной керамики. Жилые постройки были представлены домом котлованного типа середины – 2-й половины XII в.. Особого внимания заслуживают остатки укреплений X в. в виде рва, сооруженного уже после того, как исследованный участок был освоен поселенцами, так как он прорезал несколько хозяйственных ям роменской культуры. От селища 1 фортификации отсекали участок подпрямоугольной формы площадью около 0,8 га, примыкающий к городищу. Подобного рода планиграфия ранее на роменских памятниках не фиксировалась. В ходе разведывательных работ 2015 г. под руководством Д.Н. Горбунова курганы, открытые в 1982 г.

А.В. Кашкиным и уже в то время сильно поврежденные, обнаружить не удалось, однако в пределах селища 1 был выявлен новый погребальный памятник: грунтовый могильник Городище 1. Он был локализован по распространению в распашке многочисленных человеческих костей. Этнокультурная атрибуция могильника затруднена без проведения стационарных исследований. С помощью шурфовки была уточнена восточная граница селища Городище (Беседино)

1. Восточнее, в 50 м, было открыто по распространению подъемного материала селище Городище 3. Кроме того, удалось расширить границы выявленного В.В. Енуковым в начале 1990-х гг. селища Городище 2А и поставить памятник на охрану.

Необходимо отметить, что в ходе разведок Д.Н. Горбунова сборы подъемного материала детально картографировались, что позволило проследить динамику развития поселения, исходя из распространения датированных находок. В 2015 г. Д.Н. Горбуновым также были проведены стационарные исследования селища 1. Раскоп 2 площадью 100 кв. м. был прирезан с В и С к раскопу 1. Культурный слой толщиной около 0,5 м в пределах изысканий отличался высокой степенью насыщенности находками. Всего на раскопе 2 было открыто 17 объектов, в число которых входят хозяйственные объекты и отдельные столбовые ямки, которые связываются с конкретными сооружениями только предположительно.

В 2016 г. Р.С. Веретюшкиным были исследованы укрепления Бесединского селища 1 (раскоп 3) и примыкающий к ним с тыльной стороны участок (раскоп 4). На площади 120 кв. м. открыты две жилые постройки древнерусского времени с глинобитными печами, одна из которых, датированная 2-й половиной XII в., располагалась под напластованиями вала. Это обстоятельство, вкупе с находками обломков ордынской посуды в насыпи, позволяют отнести возведение укреплений ко времени не ранее XIV в. Исследованиями 2017–2019 гг. на селище Городище 1 руководили М.В. Веретюшкина, Д.О. Кабанов и С.И. Жаворонков. Были заложены 3 раскопа общей площадью около 300 кв. м. в

непосредственной близости к укреплениям городища. В пределах вскрытой площади культурный слой достигал мощности в 0,8 м. Были выявлены многочисленные разновременные объекты хозяйственного назначения, в том числе довольно крупные. Кроме того, в 2017 г. М.В. Веретюшкина обследовала селища 2 и 3 у д. Шеховцово, границы которых были уточнены с помощью шурфовки. Границы ОАН федерального значения ≪Комплекс памятников, IX-XIV вв. н. э.≫ (номер в реестре 461540247420006), приводимые в документации, в настоящее время не являются окончательными и определены на основании археологических исследований прошлых лет в совокупности с реалиями ландшафтно-топографической ситуации.

5. ОЦЕНКА ВОЗДЕЙСТВИЯ ПРОВОДИМЫХ РАБОТ НА ОБЪЕКТЫ КУЛЬТУРНОГО (АРХЕОЛОГИЧЕСКОГО) НАСЛЕДИЯ

Проведение работ по проекту "Автомобильная дорога до д. Городище Бесединского сельсовета Курского района Курской области", согласно данным ПОС, предполагает пять этапов проведения работ.

Этап 1: Подготовительные работы

1. Создание геодезической основы и разбивка трассы
2. Расчистка полосы отвода

Этап 2: Искусственные сооружения

1. Разработка котлована
2. Устройство основания под водопропускную трубу
3. Монтаж трубы с гидроизоляцией
4. Засыпка грунтом трубы

Этап 3. Земляные работы

1. Уплотнение основания земляного полотна

2.Разравнивание грунта в насыпи.

3.Увлажнение грунта водой (расход воды 3% от массы грунта).

4.Уплотнение насыпи.

5.Планировка верха земляного полотна.

Этап 4. Дорожная одежда

1. Завоз песка, разравнивание, уплотнение, планировка.
2. Завоз песчано-щебеночного слоя щебня, разравнивание
3. Уплотнение песчано- щебеночного основания
4. Полив водой

5 Разлив битума

6. Уплотнение а/б покрытия катками
7. Распределение а/б смеси асфальтоукладчиком.
8. Уплотнение а/б покрытия катками

Этап 5. Благоустройство территории

1. Установка дорожных знаков
2. Устройство дорожной разметки

5.1 СВЕДЕНИЯ О ПЛАНИРУЕМЫХ РАБОТАХ

Работы Подготовка основания земляного полотна

Разбивку земляного полотна следует проводить в соответствии с СП 126.13330.2017 При разбивке должны быть вынесены в натуру и закреплены все пикеты и плюсовые точки, вершины углов поворотов, главные и промежуточные точки кривых и установлены дополнительные реперы у высоких (свыше 3 м) насыпей и глубоких (более 3 м) выемок вблизи искусственных сооружений, через 500 м на пересеченной местности, а также на участках комплексов зданий и сооружений дорожной и автотранспортной служб. Разбивочные знаки дублируются за пределами полосы производства работ. Рабочая разбивка контуров насыпей и выемок, других сооружений, высотных отметок, линий уклонов поверхности откосов и т.д. проводится от установленных знаков пикетов и реперов не реже чем через 50 м на прямых и 10 20 м на кривых непосредственно перед выполнением соответствующих технологических операций. Плодородный грунт снимается на установленную проектом толщину со всей поверхности, занимаемой земляным полотном, резервами и другими сооружениями и сложен в валы вдоль границ дорожной полосы или в штабели в специально отведенных местах. Работы по устройству и прокладке различных коммуникаций в основании земляного полотна следует выполнять, как правило, до начала возведения насыпей. Плотность грунта при обратной засыпке траншей с уложенными коммуникациями должна быть не ниже требуемой для земляного полотна на соответствующей глубине. Поверхность основания насыпи должна быть полностью освобождена от камней и комьев, диаметр которых превышает 2/3 толщины устраиваемого слоя, а также от посторонних предметов. Поверхность основания должна быть выровнена. В не дренирующих грунтах поверхности

придается двускатный или двускатный поперечный уклон. Ямы, траншеи, котлованы и другие местные понижения, в которых может застаиваться вода, в процессе выравнивания поверхности засыпают грунтом с его уплотнением. Уплотнение основания насыпей и выемок на требуемую глубину следует проводить непосредственно перед устройством вышележащих слоев. Если требуемая глубина уплотнения превышает толщину слоя, эффективно уплотняемого имеющимися средствами, лишний слой грунта снимают, перемещают на другую захватку или во временный кавальер и уплотняют нижний слой, затем удаленный грунт возвращают на уплотненный нижний слой основания и уплотняют до требуемой плотности. Уплотнять грунт следует при оптимальной влажности, определенной по ГОСТ 22733-2016, которая не должна выходить за пределы указанной в табл. 1 для разных типов грунтов. При недостаточной влажности грунт увлажняют с помощью поливомоечной машины. Расход воды принят в количестве 3 % от массы грунта.

Укрепительные работы

Продольный профиль запроектирован с учетом требований СП 34.13330.2012, СП 42.13330.2011 и СП 396.1325800.2018.

Для предотвращения размывов обочин и откосов на автодороге проектом предусмотрено:

укрепление обочин шириной 0,5м щебнем,

укрепление обочин шириной 1,25м и откосов засевом многолетних трав по слою

растительного грунта высотой 15 см.

Для возведения земляного полотна проектом предусмотрено использование пригодных грунтов из карьера. Объемы земляных работ посчитаны в ведомости попикетного подсчета объемов земляных масс.

Способы отвода поверхностных вод

Поверхностный водоотвод запроектирован открытого типа со сбросом воды с проезжей части по обочине на прилегающую территорию. Продольный водоотвод осуществляется путем сброса воды в пониженные места и далее к проекти-

руемым ж.б. трубам d=0.75м на ПК 5+58.00, d=1.00м на ПК 3+25.00, ПК 7+77.50, ПК 10+50.00, ПК 12+70.00. Для предохранения обочин и откосов земляного полотна от размывов проектом предусмотрено укрепление обочин и откосов посевом трав. Для решения водоотвода от земляного полотна предусмотрены водоотводные канавы, укрепленные посевом трав.

Укладка асфальтобетонных смесей

Асфальтобетонные смеси следует укладывать в сухую погоду весной и летом при температуре окружающего воздуха не ниже 5 °С, осенью не ниже 10 °С. Производить работы с использованием горячих асфальтобетонных смесей в интервале температур воздуха 5 °С 0 °С следует при соблюдении следующих требований:

- толщина устраиваемого слоя должна быть не менее 4 см;
- смеси должны быть с ПАВ, с активированными минеральными порошками или специальными добавками;
- устраивать следует нижний слой двухслойного асфальтобетонного покрытия;
- верхний слой необходимо устраивать только с сохранением или обеспечением температуры нижнего слоя не менее 20 °С;
- нижний слой асфальтобетонного покрытия следует устраивать из плотных асфальтобетонных смесей, если слой остается не перекрытым зимой или весной; верхний слой следует устраивать в сухую погоду при температуре окружающего воздуха не ниже 5 °С.

Основание, на которое укладывается асфальтобетонная смесь, должно быть принято в установленном порядке, очищено от посторонних предметов, грязи и пыли. Перед укладкой смеси (за 1 6 ч) необходимо провести обработку поверхности нижнего слоя битумной или битумно-полимерной эмульсией, жидким или вязким битумом, нагретым до температуры, указанной в таблице 9 СП 78.13330.2012 Норму расхода материалов, л/м2, следует устанавливать: при

обработке битумом основания равной 0,8 (принято проектом), нижнего слоя асфальтобетонного покрытия 0,2 0,3; при обработке 60 %-ной эмульсией основания 0,6 0,9, нижнего слоя асфальтобетонного покрытия 0,3 0,4.

Укладку асфальтобетонных смесей следует проводить асфальтоукладчиком, оборудованным автоматической системой обеспечения заданных высотных отметок и уклона. Укладку следует проводить, как правило, на всю ширину. В исключительных случаях допускается укладка смесей в нижний слой покрытия и в основание автогрейдером. При этом вдоль краев слоя следует устанавливать упорные брусья. В местах, не доступных для асфальтоукладчика, допускается ручная укладка. Базой для работы автоматической системы обеспечения высотных отметок может служить копирная струна, лазерный луч и т.п., поверхность уложенной полосы, копируемая с помощью лыжи, ультразвуковых и т.п. датчиков. Копирную струну следует закреплять в кронштейнах на стойках, устанавливаемых на расстоянии не более 8,0 м друг от друга. На каждую точку закрепления струны следует выносить отметку продольного профиля с точностью ±2 мм. Настройки систем автоматики и рабочих органов асфальтоукладчика должны соответствовать инструкции по эксплуатации укладчика конкретной марки и уточняться при пробной укладке. Для повышения однородности смеси при разгрузке и в отдельных случаях при выполнении работ в тоннелях и т.п. рекомендуется применять перегружатели асфальтобетонной смеси. При укладке горячих асфальтобетонных смесей асфальтоукладчиками толщина укладываемого слоя должна быть на 10 15 % больше проектной, а при укладке автогрейдером или ручной укладке на 25 30 %. При укладке холодной асфальтобетонной смеси из штабеля асфальтоукладчиком (с выключенными уплотняющими рабочими органами) и при укладке автогрейдером или вручную толщина слоя должна быть на 60 70 % выше проектной. В процессе уплотнения необходимо обеспечить минимальные расстояния между асфальтоукладчиком и дорожными катками. При движении катков необходимо исключить резкое торможение и реверсирование. В процессе уплотнения смеси катки должны находиться в непрерывном движении. Запрещается останавливать катки на

недоуплотненном и неостывшем слое. Технологические режимы укладки и уплотнения асфальтобетонных смесей следует назначать после пробной укладки. Поперечные сопряжения полос, устраиваемых из асфальтобетонных смесей, должны быть перпендикулярны к оси дороги. В конце рабочей смены край уплотненной полосы следует обрубать вертикально по шнуру и при возобновлении работ разогревать либо обмазывать битумом или битумной эмульсией.

5.2 ОЦЕНКА ВОЗДЕЙСТВИЯ ПЛАНИРУЕМЫХ РАБОТ

Проект "Автомобильная дорога до д. Городище Бесединского сельсовета Курского района Курской области" предполагает проведение работ в границах ОАН.

Согласно проведенным полевым археологическим исследованиям, проведенным Веретюшкиным Романом Сергеевичем на основании Открытого листа № Р018-00103-00/03909289, участок ОАН, попадающий в зону проведения работ, ранее был подвержен техногенному воздействию.

На участке работ обнаружены следы вскрытых археологических напластований. Произведена зачистка обнажений. Обнаружены остатки сооружений и археологические находки.

В результате обследования установлено, что обнаруженные участки культурного слоя относятся к указанным в данном Разделе объектам археологического наследия.



Рис. 1 Культурные напластования в границах проведения работ

Таким образом, по результатам полевого обследования установлено, что на месте проведения работ присутствуют участки сохранного культурного слоя, обнаженного в результате современного хозяйственного освоения.

В соответствии с федеральным законом от 25 июня 2002 г. № 73-ФЗ «Об объектах культурного наследия (памятниках истории и культуры) народов Российской Федерации» на участке проведения работ требуется проведение мероприятий по обеспечению сохранности объекта археологического наследия.

Культурные напластования обнаружены как в рамках зоны проведения работ, так и за его пределами. В связи с тем, что вскрытые за пределами зоны работ, проведение на них работ в рамках данного проекта невозможно. Однако для недопущения разрушения оголённых культурных напластований при проведении спасательных археологических работ требуется проведение консервации указанных участков, до последующего изучения в рамках отдельного проекта.

Вывод оценки воздействия:

Работы по строительству дороги в границах рассматриваемых ОАН оказывают воздействие на объекты археологического наследия.

На участках культурного слоя, обнаруженного в результате полевых исследований, в границах полосы отвода проектируемой дороги, согласно пункту 1.3 Положения и ФЗ №73, требуется проведение спасательных полевых археологических работ.

Состав спасательных работ описан в соответствующей главе Раздела.

6. МЕРЫ ПО ОБЕСПЕЧЕНИЮ СОХРАННОСТИ ОБЪЕКТОВ АРХЕОЛОГИЧЕСКОГО НАСЛЕДИЯ

Проектом «Автомобильная дорога до д. Городище Бесединского сельсовета Курского района Курской области» предусмотрены работы, оказывающие воздействие на объекты археологического наследия.

В рамках полевых археологических работ установлено, что на месте строительства дороги присутствуют обнаженные культурные напластования, оголенные в результате современного хозяйственного освоения участка проведения работ.

Согласно сведениям проектной документации, в границах полосы отвода существуют участки, в которых планируются последующие работы, а также участки, проведение работ на которых не предполагается.

На участках, проведение работ на которых не предполагается в рамках данного проекта, сохранение культурного слоя возможно посредством консервации участков для сохранения их с целью последующего изучения.

На участках, проведение работ на которых предполагается в рамках данного проекта, сохранение участков культурного слоя невозможно.

В случае невозможности сохранения физической целостности объекта археологического наследия при проведении строительно-монтажных и иных работ Федеральный закон от 25.06.2002 № 73-ФЗ Ст.40 (2) под сохранением ОАН предполагает проведение спасательных археологических полевых работ, проводимых в порядке, определенным ст.45 федерального закона, п.12, согласно которому, «порядок проведения работ по сохранению объектов археологического наследия, выдачи разрешений на проведение указанных работ устанавливается статьей 45.1 настоящего Федерального закона».

Меры по обеспечению сохранности указанных объектов археологического наследия в процессе производства работ включают в себя:

1) Археологические раскопки в границах работ по проектируемой дороге,

на участках обнажённого культурного слоя культурного слоя в границах культурного слоя, выявленного по результатам полевого исследования, площадью 2051,9 кв. м.

2) Консервация участков культурного слоя на площади 10969,5 кв. м., находящиеся вне границ предполагаемых проектом работ, но в границах полосы отвода. Данные напластования требуют сохранения для проведения последующих исследований вне рамок данного проекта.

Археологические полевые работы должны проводиться в соответствии с методикой, утвержденной действующим «Положением о порядке проведения археологических полевых работ и составления научной отчетной документа ции» (2023).

Археологические раскопки проведение на поверхности земли, в земле или под водой научных исследований объектов археологического наследия посредством земляных и связанных с ними работ, в том числе с полным или частичным изъятием археологических предметов из раскопов, в целях изучения и сохранения объектов археологического наследия.

Археологические раскопки осуществляются в подготовительный или основной период строительства, по согласованию с заказчиком и подрядной организацией, осуществляющей строительство, но предшествуют строительно монтажным работам, в том числе предшествуют земляным работам по подготовке котлована для устройства фундамента.

Консервация участков культурного слоя вне участков полосы отвода производится ответственным археологом, держателем открытого листа, при проведении раскопок, в соответствии с избранной исследователем методикой, описание которой должно быть представлено в научном отчете для полевого комитета ИА РАН.

В рамках консервации необходима консервация всех участков слоя, на которых не будут производится работы, вне зависимости от обнаружения в них древних кладок. Не засыпанные шурфы и раскопы превращаются в промоины и

овраги, уничтожающие культурный слой. Консервация засыпкой— надежный способ, хорошо сохраняющий даже архитектурные остатки. Обследованные сооружения можно сохранить путем возведения над ними временных сооружений.

7. ЗАКЛЮЧЕНИЕ

По результатам визуального обследования и анализа исходно- разрешительной, проектной документации, архивных сведений выявлено, что все работы в рамках реализации проекта **"Автомобильная дорога до д. Городище Бесединского сельсовета Курского района Курской области"** не противоречат требованиям законодательства Российской Федерации в области государственной охраны объектов культурного наследия.

В качестве мер, обеспечивающих сохранение и изучение объекта археологического наследия «Бесединское городище», 2-я половина I тыс. до н. э., VIII-XIII в. н. э.», объекта археологического наследия «Комплекс памятников, IX-XIV вв. н.э.» требуется проведение спасательных археологических полевых работ:

1) Археологические раскопки в границах полосы отвода проектируемой дороги, на участках оголенного культурного слоя в границах ОАН, площадью 2051,9 кв. м.

2) Консервация участков культурного слоя на площади 10969,5 кв. м., согласно плану проведения спасательных археологических работ, вне границ проектируемых работ.

Археологические полевые работы проводятся в соответствии с планом проведения спасательных археологических работ, который представлен в данном Разделе.

В случае корректировки проектных решений, Раздел также подлежит корректировке.

8. ГРАФИЧЕСКАЯ ЧАСТЬ КРАТКОЙ ИСТОРИЧЕСКОЙ СПРАВКИ ОБ ОБЪЕКТЕ КУЛЬТУРНОГО (АРХЕОЛОГИЧЕСКОГО) НАСЛЕДИЯ

Зона работ на архивных картографических источниках

1870



1941



1975



9. ФОТОФИКСАЦИЯ ЗОНЫ ПРОВЕДЕНИЯ РАБОТ



Фото 1



Фото 2

10. ЛИЦЕНЗИЯ НА ОСУЩЕСТВЛЕНИЕ ДЕЯТЕЛЬНОСТИ ПО СОХРАНЕНИЮ ОБЪЕКТОВ КУЛЬТУРНОГО НАСЛЕДИЯ (ПАМЯТНИКОВ ИСТОРИИ И КУЛЬТУРЫ) РОССИЙСКОЙ ФЕДЕРАЦИИ

Запись реестра лицензий на осуществление деятельности по сохранению ОКН

Идентификатор записи реестра **13879138**

Полное наименование

Общество с ограниченной ответственностью «Конструкторско-технологическое бюро Эксперт»

Сокращенное наименование **ООО «КТБ Эксперт»**

ИНН **5003132540**

ОГРН/ОГРНИП **1195027004424**

Номер лицензии ЕРУЛ **Л040-00103-00/07154281**

Дата регистрации лицензии **05-10-2026**

Номер приказа **1875**

Дата приказа **05-10-2026**

Перечень видов работ лицензионной деятельности

Разработка проектной документации и технический надзор за проведением работ по консервации, реставрации и воссозданию объектов культурного наследия (памятников истории и культуры) народов Российской Федерации, а также по приспособлению объектов культурного наследия (памятников истории и культуры) народов Российской Федерации для современного использования, включая реставрацию представляющих собой историко-культурную ценность элементов объекта культурного наследия **1**

Разработка проектной документации и технический надзор за проведением работ по ремонту и приспособлению инженерных систем и оборудования объектов культурного наследия (памятников истории и культуры) народов Российской Федерации для современного использования и иных работ по ремонту и приспособлению объектов культурного наследия (памятников истории и культуры) народов Российской Федерации, не включающих реставрацию представляющих собой историко-культурную ценность элементов объекта культурного наследия **1**

Должность ответственного лица, подписавшего приказ

Код **4**

Наименование **Первый заместитель Министра**

ФИО должностного лица подписавшего приказ

Код **1**

Наименование **С.Г.Обрывалин**

Адрес

Адрес

115432, г. Москва, вн. тер. г. муниципальный округ Даниловский, проезд Проектируемый 4062-й, д. 6, стр. 25, пом. 18

Сведения о статусе лицензии

Статус Лицензии **действующая**

Ссылка на лицензию - портал Открытых Данных Минкультуры России

https://opendata.mkrf.ru/opendata/7705851331-heritage_safekeeping_licenses/5/13879138

Крайний срок прохождения лицензиатами процедуры периодического подтверждения соответствия лицензионным требованиям **2031-10-05**

Номер лицензии **МКРФ 26975**

11. ВЫПИСКА ИЗ РЕЕСТРА ЧЛЕНОВ САМОРЕГУЛИРУЕМОЙ ОРГАНИЗАЦИИ В ОБЛАСТИ ИНЖЕНЕРНЫХ ИЗЫСКАНИЙ

НОПРИЗ

АССОЦИАЦИЯ САМОРЕГУЛИРУЕМЫХ ОРГАНИЗАЦИЙ ОБЩЕРОССИЙСКАЯ НЕГОСУДАРСТВЕННАЯ НЕКОММЕРЧЕСКАЯ ОРГАНИЗАЦИЯ – ОБЩЕРОССИЙСКОЕ МЕЖОТРАСЛЕВОЕ ОБЪЕДИНЕНИЕ РАБОТОДАТЕЛЕЙ «НАЦИОНАЛЬНОЕ ОБЪЕДИНЕНИЕ САМОРЕГУЛИРУЕМЫХ ОРГАНИЗАЦИЙ, ОСНОВАННЫХ НА ЧЛЕНСТВЕ ЛИЦ, ВЫПОЛНЯЮЩИХ ИНЖЕНЕРНЫЕ ИЗЫСКАНИЯ, И САМОРЕГУЛИРУЕМЫХ ОРГАНИЗАЦИЙ, ОСНОВАННЫХ НА ЧЛЕНСТВЕ ЛИЦ, ОСУЩЕСТВЛЯЮЩИХ ПОДГОТОВКУ ПРОЕКТНОЙ ДОКУМЕНТАЦИИ»

5003132540-20260601-0809
(регистрационный номер выписки)

01.06.2026
(дата формирования выписки)

ВЫПИСКА
из единого реестра сведений о членах саморегулируемых организаций в области инженерных изысканий и в области архитектурно-строительного проектирования и их обязательствах

Настоящая выписка содержит сведения о юридическом лице (индивидуальном предпринимателе), выполняющем инженерные изыскания:

Общество с ограниченной ответственностью "Конструкторско-технологическое бюро Эксперт"
(полное наименование юридического лица/ФИО индивидуального предпринимателя)

1195027004424
(основной государственный регистрационный номер)

1. Сведения о члене саморегулируемой организации:		
1.1	Идентификационный номер налогоплательщика	5003132540
1.2	Полное наименование юридического лица (Фамилия Имя Отчество индивидуального предпринимателя)	Общество с ограниченной ответственностью "Конструкторско-технологическое бюро Эксперт"
1.3	Сокращенное наименование юридического лица	ООО "КТБ Эксперт"
1.4	Адрес юридического лица Место фактического осуществления деятельности (для индивидуального предпринимателя)	115432, Россия, Москва, вн.тер.г. муниципальный округ Даниловский, г. Москва, проезд 4062-й Проектируемый, д. 6, стр. 25, пом. 18
1.5	Является членом саморегулируемой организации	Ассоциация Саморегулируемая организация "Межрегионизыскания" (СРО-И-035-26102012)
1.6	Регистрационный номер члена саморегулируемой организации	И-035-005003132540-1373
1.7	Дата вступления в силу решения о приеме в члены саморегулируемой организации	07.03.2019
1.8	Дата и номер решения об исключении из членов саморегулируемой организации, основания исключения	

2. Сведения о наличии у члена саморегулируемой организации права выполнять инженерные изыскания:		
2.1 в отношении объектов капитального строительства (кроме особо опасных, технически сложных и уникальных объектов, объектов использования атомной энергии) (дата возникновения/изменения права)	2.2 в отношении особо опасных, технически сложных и уникальных объектов капитального строительства (кроме объектов использования атомной энергии) (дата возникновения/изменения права)	2.3 в отношении объектов использования атомной энергии (дата возникновения/изменения права)
Да, 07.03.2019	Да, 10.12.2020	Нет

1

3. Компенсационный фонд возмещения вреда		
3.1	Уровень ответственности члена саморегулируемой организации по обязательствам по договору подряда на выполнение инженерных изысканий, в соответствии с которым указанным членом внесен взнос в компенсационный фонд возмещения вреда	Первый уровень ответственности (не превышает двадцать пять миллионов рублей)
3.2	Сведения о приостановлении права выполнять инженерные изыскания объектов капитального строительства	
4. Компенсационный фонд обеспечения договорных обязательств		
4.1	Дата, с которой член саморегулируемой организации имеет право выполнять инженерные изыскания по договорам подряда, заключаемым с использованием конкурентных способов заключения договоров, в соответствии с которым указанным членом внесен взнос в компенсационный фонд обеспечения договорных обязательств	31.05.2021
4.2	Уровень ответственности члена саморегулируемой организации по обязательствам по договорам подряда на выполнение инженерных изысканий, заключаемым с использованием конкурентных способов заключения договоров, в соответствии с которым указанным членом внесен взнос в компенсационный фонд обеспечения договорных обязательств	Второй уровень ответственности (не превышает пятьдесят миллионов рублей)
4.3	Дата уплаты дополнительного взноса	02.05.2023
4.4	Сведения о приостановлении права выполнять инженерные изыскания по договорам подряда, заключаемым с использованием конкурентных способов заключения договоров	

НОПРИЗ

ДОКУМЕНТ ПОДПИСАН УСИЛЕННОЙ КВАЛИФИЦИРОВАННОЙ ЭЛЕКТРОННОЙ ПОДПИСЬЮ

Владелец: «НАЦИОНАЛЬНОЕ ОБЪЕДИНЕНИЕ ИЗЫСКАТЕЛЕЙ И ПРОЕКТИРОВЩИКОВ» «НОПРИЗ»

129090, г. Москва, пр-т Мира, 3, стр.3

СЕРТИФИКАТ 02 A9 64 C2 00 16 B3 DD A0 42 4E 1C 78 48 A1 7E 77

ДЕЙСТВИТЕЛЕН: с 10.07.2025 по 10.10.2026

2

12. ВЫПИСКА ИЗ РЕЕСТРА ЧЛЕНОВ САМОРЕГУЛИРУЕМОЙ ОРГАНИЗАЦИИ В ОБЛАСТИ АРХИТЕКТУРНО-СТРОИТЕЛЬНОГО ПРОЕКТИРОВАНИЯ

НОПРИЗ

АССОЦИАЦИЯ САМОРЕГУЛИРУЕМЫХ ОРГАНИЗАЦИЙ ОБЩЕРОССИЙСКАЯ НЕГОСУДАРСТВЕННАЯ НЕКОММЕРЧЕСКАЯ ОРГАНИЗАЦИЯ – ОБЩЕРОССИЙСКОЕ МЕЖОТРАСЛЕВОЕ ОБЪЕДИНЕНИЕ РАБОТОДАТЕЛЕЙ «НАЦИОНАЛЬНОЕ ОБЪЕДИНЕНИЕ САМОРЕГУЛИРУЕМЫХ ОРГАНИЗАЦИЙ, ОСНОВАННЫХ НА ЧЛЕНСТВЕ ЛИЦ, ВЫПОЛНЯЮЩИХ ИНЖЕНЕРНЫЕ ИЗЫСКАНИЯ, И САМОРЕГУЛИРУЕМЫХ ОРГАНИЗАЦИЙ, ОСНОВАННЫХ НА ЧЛЕНСТВЕ ЛИЦ, ОСУЩЕСТВЛЯЮЩИХ ПОДГОТОВКУ ПРОЕКТНОЙ ДОКУМЕНТАЦИИ»

5003132540-20260601-0812 (регистрационный номер выписки)

01.06.2026 (дата формирования выписки)

ВЫПИСКА
из единого реестра сведений о членах саморегулируемых организаций в области инженерных изысканий и в области архитектурно-строительного проектирования и их обязательствах

Настоящая выписка содержит сведения о юридическом лице (индивидуальном предпринимателе), осуществляющем подготовку проектной документации:

Общество с ограниченной ответственностью «Конструкторско-технологическое бюро Эксперт»

(полное наименование юридического лица/ФИО индивидуального предпринимателя)

1195027004424

(основной государственный регистрационный номер)

1. Сведения о члене саморегулируемой организации:		
1.1	Идентификационный номер налогоплательщика	5003132540
1.2	Полное наименование юридического лица (Фамилия Имя Отчество индивидуального предпринимателя)	Общество с ограниченной ответственностью «Конструкторско-технологическое бюро Эксперт»
1.3	Сокращенное наименование юридического лица	ООО «КТБ Эксперт»
1.4	Адрес юридического лица Место фактического осуществления деятельности (для индивидуального предпринимателя)	115432, Россия, Москва, вн.тер.г. Муниципальный округ Даниловский, г. Москва, пр-д Проектируемый 4062-й, д. 6, стр. 25, помещ. 18
1.5	Является членом саморегулируемой организации	Ассоциация проектировщиков саморегулируемая организация «Объединение проектных организаций «ЭкспертПроект» (СРО-П-182-02042013)
1.6	Регистрационный номер члена саморегулируемой организации	П-182-005003132540-1532
1.7	Дата вступления в силу решения о приеме в члены саморегулируемой организации	18.05.2020
1.8	Дата и номер решения об исключении из членов саморегулируемой организации, основания исключения	

2. Сведения о наличии у члена саморегулируемой организации права осуществлять подготовку проектной документации:		
2.1 в отношении объектов капитального строительства (кроме особо опасных, технически сложных и уникальных объектов, объектов использования атомной энергии) (дата возникновения/изменения права)	2.2 в отношении особо опасных, технически сложных и уникальных объектов капитального строительства (кроме объектов использования атомной энергии) (дата возникновения/изменения права)	2.3 в отношении объектов использования атомной энергии (дата возникновения/изменения права)
Да, 18.05.2020	Нет	Нет

1

3. Компенсационный фонд возмещения вреда		
3.1	Уровень ответственности члена саморегулируемой организации по обязательствам по договору подряда на подготовку проектной документации, в соответствии с которым указанным членом внесен взнос в компенсационный фонд возмещения вреда	**Первый уровень ответственности (не превышает двадцать пять миллионов рублей)**
3.2	Сведения о приостановлении / прекращении права осуществлять подготовку проектной документации объектов капитального строительства	
4. Компенсационный фонд обеспечения договорных обязательств		
4.1	Дата, с которой член саморегулируемой организации имеет право осуществлять подготовку проектной документации по договорам подряда, заключаемым с использованием конкурентных способов заключения договоров, в соответствии с которым указанным членом внесен взнос в компенсационный фонд обеспечения договорных обязательств	18.05.2020
4.2	Уровень ответственности члена саморегулируемой организации по обязательствам по договорам подряда на подготовку проектной документации, заключаемым с использованием конкурентных способов заключения договоров, в соответствии с которым указанным членом внесен взнос в компенсационный фонд обеспечения договорных обязательств	**Второй уровень ответственности (не превышает пятьдесят миллионов рублей)**
4.3	Дата уплаты дополнительного взноса	03.05.2023
4.4	Сведения о приостановлении / прекращении права осуществлять подготовку проектной документации по договорам подряда, заключаемым с использованием конкурентных способов заключения договоров	

НОПРИЗ

ДОКУМЕНТ ПОДПИСАН УСИЛЕННОЙ КВАЛИФИЦИРОВАННОЙ ЭЛЕКТРОННОЙ ПОДПИСЬЮ

Владелец: «НАЦИОНАЛЬНОЕ ОБЪЕДИНЕНИЕ ИЗЫСКАТЕЛЕЙ И ПРОЕКТИРОВЩИКОВ» «НОПРИЗ»

129090, г. Москва, пр-т Мира, 3, стр.3

СЕРТИФИКАТ 02 A9 84 C2 00 16 B3 DD A0 42 4E 1C 78 48 A1 7E 77

ДЕЙСТВИТЕЛЕН: с 10.07.2025 по 10.10.2026

2

13. ПЛАН ПРОВЕДЕНИЯ СПАСАТЕЛЬНЫХ АРХЕОЛОГИЧЕСКИХ РАБОТ

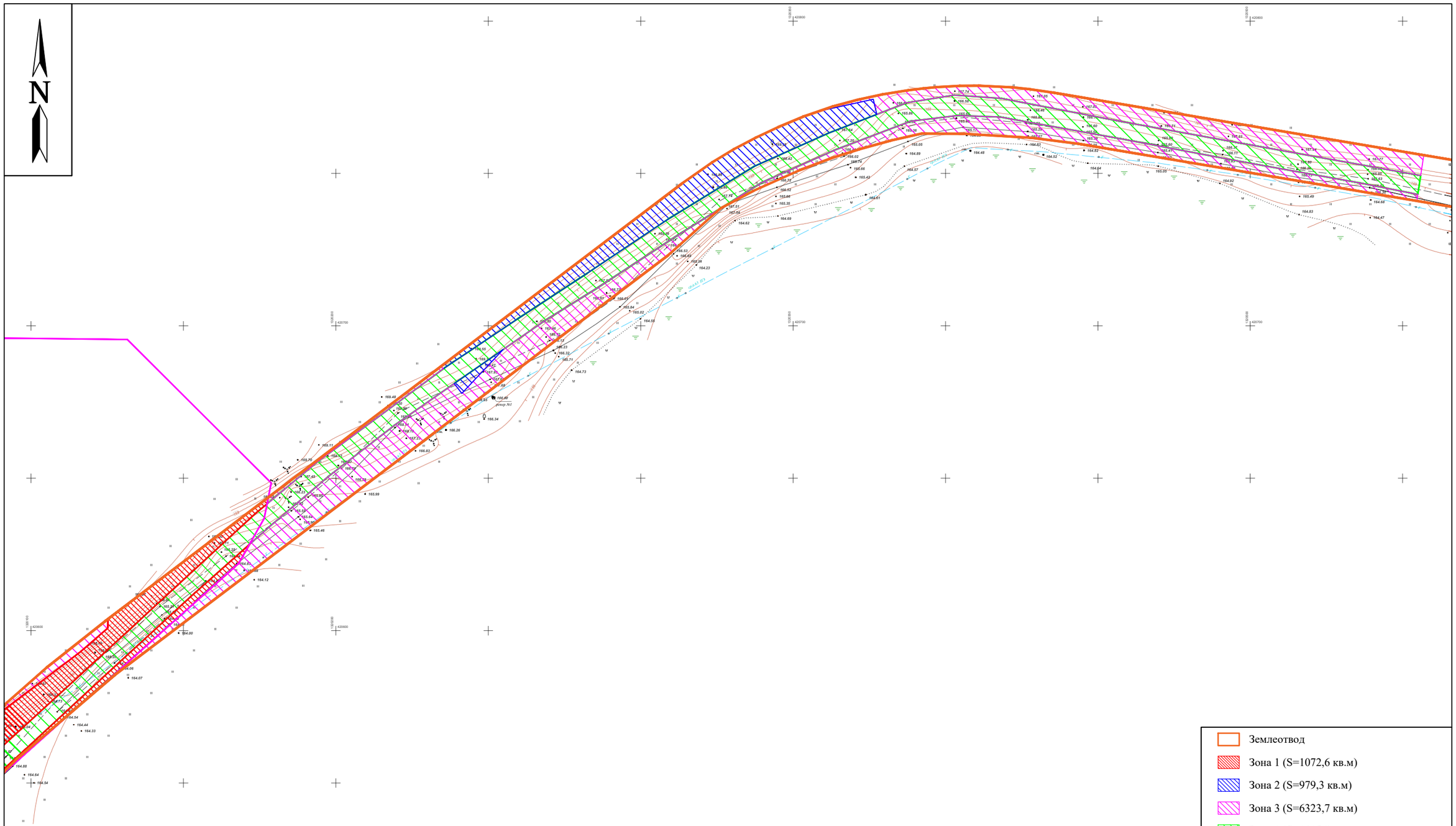

В полосе землеотвода по объекту: «Автомобильная дорога до д. Городище Бесединского сельсовета Курского района Курской области». Зоны 1, 2 - участки оголенного культурного слоя ОАН «Бесединское городище» и ОАН «Комплекс памятников, IX-XIV вв. н. э.» - 2 051,9 кв.м, необходимо проведение археологических раскопок с целью выявления и полного исследования участков сохранившегося культурного слоя. Зона 3 (6 323,7 кв.м) и Зона 4 (4645,8 кв.м) - участки полосы отвода проведение последующих работ на котором не планируется. Данные зоны подлежат консервации для последующего изучения.

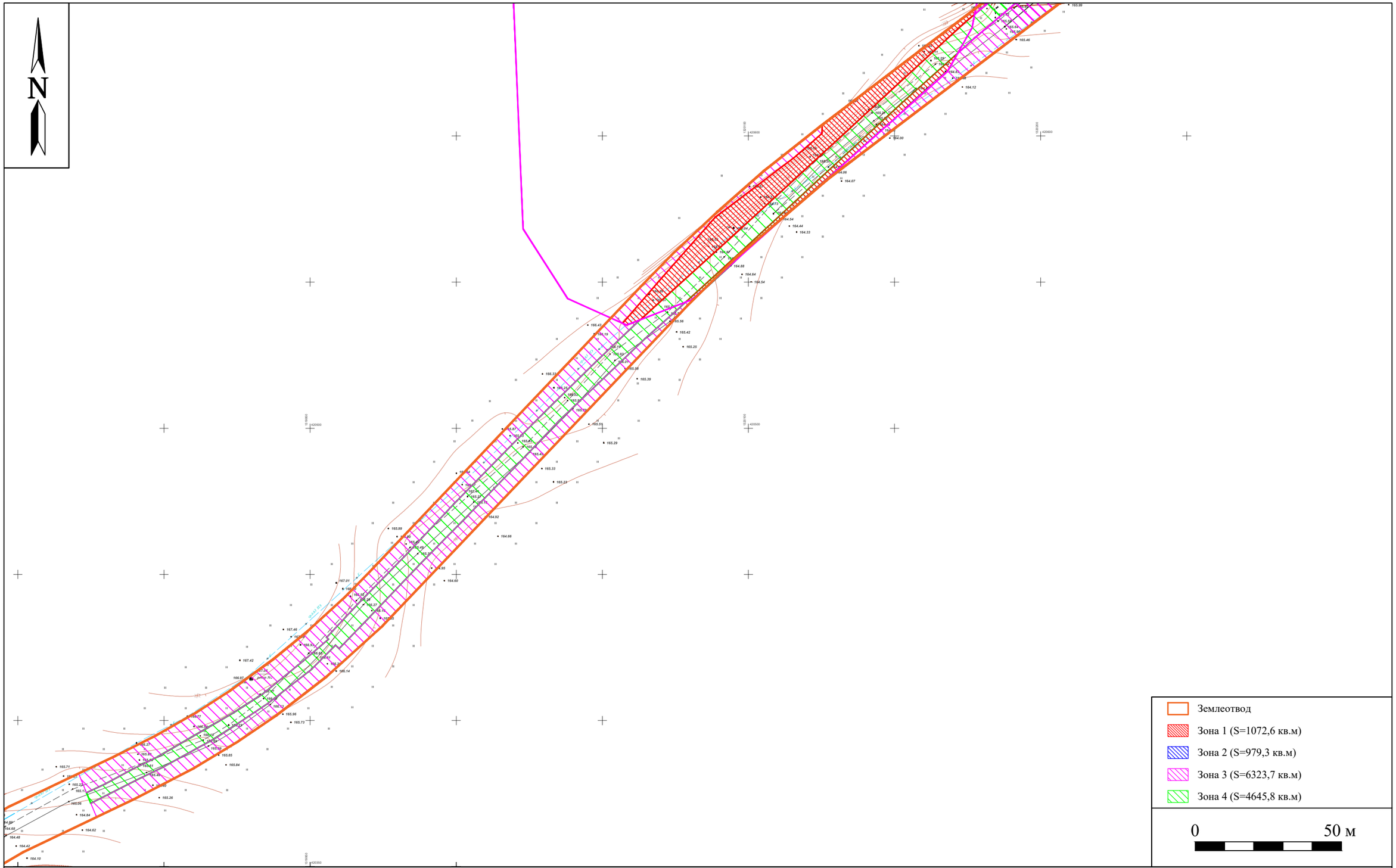

В полосе землеотвода по объекту: «Автомобильная дорога до д. Городище Бесединского сельсовета Курского района Курской области». Зоны 1, 2 - участки оголенного культурного слоя ОАН «Бесединское городище» и ОАН «Комплекс памятников, IX-XIV вв. н. э.» - 2 051,9 кв.м, необходимо проведение археологических раскопок с целью выявления и полного исследования участков сохранившегося культурного слоя. Зона 3 (6 323,7 кв.м) и Зона 4 (4645,8кв.м) - участки полосы отвода проведение последующих работ на котором не планируется. Данные зоны подлежат консервации для последующего изучения.

Поворотные точки зон проведения работ в системе координат WGS 84

Зона №1	
N	E
36.49657894450786	51.72646553970618
36.4965821525866	51.72644556749709
36.49604427507923	51.72618420803283
36.49555097512778	51.72588654006335
36.49574314360401	51.72592855384563
36.49603510998212	51.72610691055905
36.49663283987357	51.72643257856706
36.49731586796164	51.72679854285713
36.49657894450786	51.72646553970618

Зона №2	
N	E
36.49997859401832	51.72791985980455
36.49970318887793	51.72784914969606
36.49931565090635	51.72771187867158
36.49845159249337	51.7275558521818
36.49816615597106	51.72731994569657
36.49870265230923	51.72718236126984
36.49969166458165	51.72739552578421
36.50027247142745	51.72776662174814
36.49997859401832	51.72790685976399
36.49822194731229	51.72795321738916
36.49825306627541	51.72791985980455
36.49845970349643	51.72791985980455
36.49822194731229	51.72714000106635
36.49825306627541	51.72711110220419
36.49845970349643	51.7272390145492
36.49822194731229	51.72714000106635

Зона №3	
N	E
36.50103645113483	51.72798054465205
36.50061607239539	51.72798928339384
36.50024613210203	51.72795895980983
36.50027290546706	51.72790944297041
36.50064493415179	51.72796345376504
36.50134522759934	51.72790549825096
36.50292236414546	51.72773475017464
36.50293415441041	51.72779048382516
36.50103645113483	51.72798054465205
36.50094567150605	51.72789664003124
36.50066872272215	51.72790908204024
36.50042058118337	51.72788510414735
36.50003744842551	51.72780078174648
36.49965854227334	51.7276965841369
36.49951954812833	51.72764525619611
36.49846880713763	51.72723930722925

36.49825808178696	51.72710496204452
36.49821545956399	51.72713734439463
36.49721789755321	51.72667934748399
36.49717158716886	51.72661739868881
36.49660593373667	51.72632463783638
36.49873620308451	51.72726557209662
36.49951404214991	51.72764118814046
36.50004468448726	51.72778149564019
36.50049099056636	51.72785446936743
36.50105115138432	51.72784368159022
36.50289944664357	51.72766312604453
36.50289880514632	51.72768631273603
36.50094567150605	51.72789664003124
36.49557693938828,	51.72576206266586
36.4950845474736,	51.72546704205593
36.49413125588661,	51.72487662318918
36.49411256318648,51.	72488744106884
36.49398931625321,	51.72481289412529
36.49369832855912,	51.72468016726368
36.49342179945577,	51.72457896594355
36.4931836028077,	51.72450276515033
36.49287755903086,	51.72441053448286
36.49290690919175,	51.72436694493368
36.49338955996569,	51.72451077608968
36.49375412445189,	51.72465013638546
36.49418965260465,	51.72484898839218
36.49565408395106,	51.72576413919598
36.49592991131233,	51.72594637261186
36.49557693938828,	51.72576206266586
36.49281581089302,	51.7244985834006
36.49285863558293,	51.7244388159577
36.49323097935173,	51.72454758748345
36.49361357319088,	51.72468646783903
36.49374081566356,	51.7247407713503
36.49408680608319,	51.72490511039114
36.49406583087485,	51.72491210026013
36.49565657898738,	51.72587216637022
36.49574280032461,	51.72592847146244
36.49563033910231,	51.72590372930574
36.4955542614959,	51.7258849935585
36.4960380472212,	51.72618585050641
36.49658060165438,	51.72644114802277
36.49657803100055,	51.72646860333445
36.49602117438235,	51.72619186917766
36.49546116681827,	51.72585050795197
36.49495820406804,	51.72553313519251
36.49448567906092,	51.72523009769754
36.49425013685838,	51.72508520904241
36.4939081074764,	51.72489631190258
36.4936216780596,	51.72476663156274
36.49340180110721,	51.72468004239664

36.49281581089302,	51.7244985834006

Зона №4	
N	E
36.49285454301486	51.72443914563951
36.49287351989987	51.72441122818395
36.4934154082454	51.72457686750416
36.4936271347174	51.72465471495256
36.49397480799401	51.72480359241198
36.49411139219376	51.72488920734025
36.49413556536513	51.72487678924155
36.49542127784884	51.72566976728962
36.49558822098084	51.72576864703769
36.49592673382811	51.72594469393283
36.49601152466685	51.72599725770763
36.49645248891918	51.72624171593063
36.49659928267101	51.72633075512987
36.49691162882785	51.72649860523201
36.49715369202268	51.72663279935069
36.49726397815187	51.72668941079058
36.49751275614425	51.72681603791639
36.49821871578544	51.72714407224108
36.49846349192752	51.7272398468679
36.49951377501355	51.72764604517096
36.49962741538581	51.72768751322234
36.50041644928881	51.72788543391487
36.50067513188119	51.72790990554254
36.50111854732004	51.72787842737444
36.50290959644675	51.72768708405387
36.50291998086961	51.72773145225116
36.50108241945684	51.72792843720175
36.50064925415573	51.72796291991065
36.49969030921843	51.72776467470116
36.49882318823891	51.72744172535092
36.49816891983176	51.72717815270069
36.4973142188839	51.7267971072171
36.49666486354728	51.72644478473203
36.49595268394381	51.72605893555664
36.49565762843572	51.72587411323882
36.49511017919912	51.72554464837957
36.49430023307451	51.72505157282959
36.49406876983474	51.72491231468795
36.49408539392262	51.72490348992184
36.49403373233995	51.72488270750103
36.4939764217176	51.72485085894873
36.49359776796889	51.72468079198092
36.49324664578896	51.72455596992702
36.49285454301486	51.72443914563951

14. ДАННЫЕ ОРГАНА ОХРАНЫ ОБЪЕКТА КУЛЬТУРНОГО НАСЛЕДИЯ

МИНИСТЕРСТВО КУЛЬТУРЫ РОССИЙСКОЙ ФЕДЕРАЦИИ
(Минкультуры России)

ПРИКАЗ

29 декабря 2015 г. **Москва** № 29642-р

О регистрации объекта культурного наследия федерального значения «Бесединское городище», 2–я половина I тыс. до н. э., VIII–XIII в. н. э., входящего в состав объекта культурного наследия федерального значения «Комплекс памятников, IX–XIV вв. н.э.», IX–XIV вв. н.э. (Курская область), в едином государственном реестре объектов культурного наследия (памятников истории и культуры) народов Российской Федерации

Руководствуясь Федеральным законом от 25 июня 2002 г. № 73-ФЗ «Об объектах культурного наследия (памятниках истории и культуры) народов Российской Федерации», пунктом 5.4.3 Положения о Министерстве культуры Российской Федерации, утвержденного постановлением Правительства Российской Федерации от 20 июля 2011 г. № 590, и Положением о едином государственном реестре объектов культурного наследия (памятников истории и культуры) народов Российской Федерации, утвержденным приказом Минкультуры России от 3 октября 2011 г. № 954, п р и к а з ы в а ю :

1. Зарегистрировать объект культурного наследия федерального значения «Бесединское городище», 2–я половина I тыс. до н. э., VIII–XIII в. н. э. (далее – памятник), расположенного по адресу (местонахождение): Курская область, Курский район, между д. Городище и д. Шеховцово, входящего в состав объекта культурного наследия федерального значения «Комплекс памятников, IX–XIV вв. н.э.», IX–XIV вв. н.э., в едином государственном реестре объектов культурного наследия (памятников истории и культуры) народов Российской Федерации и присвоить ему регистрационный номер **461540247420056**.

2. Департаменту управления имуществом и инвестиционной политики (Б.Д.Мазо) обеспечить внесение соответствующих сведений о памятнике в единый государственный реестр объектов культурного наследия (памятников истории и культуры) народов Российской Федерации и их опубликование.

3. Контроль за исполнением настоящего приказа оставляю за собой.

Статс-секретарь — заместитель Министра Г.У.Пирумов

Указ Президента РФ от 20 февраля 1995 г. N 176 "Об утверждении Перечня объектов исторического и культурного наследия федерального (общероссийского) значения"

В целях сохранения культурного наследия народов Российской Федерации постановляю:

1. Утвердить представленный Правительством Российской Федерации Перечень объектов исторического и культурного наследия федерального (общероссийского) значения (прилагается).

2. Установить, что к объектам исторического и культурного наследия федерального (общероссийского) значения относятся памятники истории и культуры, подлежащие охране как памятники государственного значения в соответствии с постановлением Совета Министров РСФСР от 30 августа 1960 г. N 1327 "О дальнейшем улучшении дела охраны памятников в РСФСР" (приложение N 1) с дополнениями согласно постановлениям Совета Министров РСФСР от 4 декабря 1974 г. N 624 и от 7 сентября 1976 г. N 495, распоряжениям Совета Министров РСФСР от 17 декабря 1976 г. N 2026-р и от 15 августа 1980 г. N 1297-р, постановлениям Совета Министров РСФСР от 21 мая 1982 г. N 303, от 26 сентября 1983 г. N 443 и от 11 июля 1984 г. N 436, распоряжениям Совета Министров РСФСР от 9 января 1990 г. N 27-р и от 25 января 1990 г. N 80-р, постановлению Правительства Российской Федерации от 20 февраля 1992 г. N 116, распоряжением Совета Министров - Правительства Российской Федерации от 5 июля 1993 г. N 1190-р и от 23 июля 1993 г. N 1301-р (СП РСФСР, 1976, N 17, ст. 134; 1982, N 13, ст. 84; 1984, N 13, ст. 108; Собрание актов Президента и Правительства Российской Федерации, 1993, N 28, ст. 2662; N 30, ст. 2827).

3. Правительству Российской Федерации уточнить в 6-месячный срок состав объектов исторического и культурного наследия федерального (общероссийского) значения, на которые распространяется действие актов, указанных в пункте 2 настоящего Указа.

4. Министерству культуры Российской Федерации и Государственному комитету Российской Федерации по управлению государственным имуществом с участием заинтересованных федеральных органов исполнительной власти по согласованию с органами исполнительной власти субъектов Российской Федерации определить полный имущественный состав каждого объекта исторического и культурного наследия федерального (общероссийского) значения в соответствии с правилами и порядком государственного учета памятников истории и культуры, иных объектов культурного наследия, предусмотренными законодательством Российской Федерации.

ГАРАНТ: См. Федеральный закон РФ от 25 июня 2002 г. N 73-ФЗ "Об объектах культурного наследия (памятниках истории и культуры) народов Российской Федерации"

Полный состав движимого и недвижимого имущества особо ценных объектов культурного наследия народов Российской Федерации устанавливается в соответствии с Положением об особо ценных объектах культурного наследия народов Российской Федерации, утвержденным Указом Президента Российской Федерации от 30 ноября 1992 г. N 1487 "Об особо ценных объектах культурного наследия народов Российской Федерации" (Собрание актов Президента и Правительства Российской Федерации,

1992, N 23, ст. 1961).

5. Внести изменение в Указ Президента Российской Федерации от 26 ноября 1994 г. N 2121 "О приватизации в Российской Федерации недвижимых памятников истории и культуры местного значения" (Собрание законодательства Российской Федерации, 1994, N 32, ст. 3330), заменив в пункте 2 слова: "Правительством Российской Федерации" словами: "Президентом Российской Федерации".

Президент

Российской Федерации Б.Ельцин

Москва, Кремль
20 февраля 1995 г.
N 176

Указ Президента РФ от 20 февраля 1995 г. N 176 "Об утверждении Перечня объектов исторического и культурного наследия федерального (общероссийского) значения"

Перечень объектов исторического и культурного наследия федерального (общероссийского) значения

Раздел II. Памятники археологии

Курская область

Беловский район

Комплекс памятников, IX-X вв. н. э.:	близ с. Долгий Колодезь:
городище	1 км северо-западнее села
городище	1 км северо-восточнее села
Городище "Разбойничий курган", 2-я пол. I тыс. до н. э.	3 км северо-восточнее хут. Чернецкий

Глушковский район

Комплекс памятников, 2-я пол. I тыс. до н. э. - X - XII вв. н. э.:	д. Лещиновка
городище	
селище	

Дмитриевский район

Городище, 2-я пол. I тыс. до н. э.	д. Городище
Комплекс памятников, 2-я пол. I тыс. до н. э. - IX-XII вв. н. э.:	севернее д. Моисеево
городище	
селище	
Комплекс памятников, 2-я пол. I тыс. до н. э. - IX-XII вв. н. э.:	с. Старый Город
городище	
селище	

Железногорский район

Комплекс памятников, IX-XII вв. н. э.:	1 км юго-восточнее д. Жилевка
городище	
селище	
Комплекс памятников, 2-я пол. I тыс. до н. э. - IX-XII вв. н. э.:	близ д. Ратманово:
городище	1,1 км северо-восточнее деревни
городище	1,1 км севернее деревни

Золотухинский район

Комплекс памятников, 2-я пол. I тыс. до н. э. - X-XI вв. н. э.:	южнее д. Переверзево
Переверзевское городище	
селище	

Конышевский район

Комплекс памятников, IX-XII вв. н. э.:	1 км юго-западнее д. Коробкино
городище	
селище	
Городище, 2-я пол. I тыс. до н. э.	1 км севернее д. Котлево
Городище, 2-я пол. I тыс. до н. э.	южнее хут. Соловьевка
Комплекс памятников, 2-я пол. I тыс. до н. э.:	близ д. Тураевка:
городище	юго-западнее деревни
городище	севернее деревни
Городище, 2-я пол. I тыс. до н. э.	северо-западнее д. Юрьевка

Кореневский район

Городище, кон. I тыс. до н. э.	2 км северо-западнее д. Жадино
Комплекс памятников, 2-я пол. I тыс. до н. э. - X-XII вв. н. э.:	1,3 км северо-западнее с. Комаровка

городище	
селище	

Курский район

Комплекс памятников, IX-XIV вв. н. э.:	между д. Городище и д. Шеховцово
Бесединское городище	
два селища	
Комплекс памятников, IX-XII вв. н. э.:	д. Гнездилово
городище	
селище	
Курган, 2-я пол. I тыс. до н. э.	3 км юго-западнее д. Кислино
Селище (поселение-1), IX-XII вв. н. э.	севернее с. Лебяжье

Курчатовский район

Городище, кон. I тыс. до н. э.	1,5 км юго-восточнее д. Мухино

Льговский район

Комплекс памятников, IX-XII вв. н. э. городище селище	западная окраина с. Городенск
Городище "Сабурова гора", 2-я пол. I тыс. до н. э.	0,3 км юго-западнее хут. Жилище
Городище "Лысая гора", кон. I тыс. до н. э. - IX-X вв. н. э.:	3 км севернее д. Погореловка
Комплекс памятников, 2-я пол. I тыс. до н. э.: городище два селища	северная окраина д. Сугрово

Рыльский район

Городище, 2-я пол. I тыс. до н. э., IX-X вв. н. э.:	с. Артюшково
Комплекс памятников, XII-XVI вв. н. э.:	д. Городище

два городища	
два селища	
Комплекс памятников, 2-я пол. I тыс. до н. э.:	
Большое Ивановское городище	7,5 км севернее с. Ивановское
Малое Ивановское городище	7 км севернее с. Ивановское
Городище, 2-я пол. I тыс. до н. э.	1 км южнее с. Ишутино
Городище, 2-я пол. I тыс. до н. э.	северо-западнее д. Коренское
Городище, 2-я пол. I тыс. до н. э.	2 км севернее д. Слободка
Городище, 2-я пол. I тыс. до н. э.	севернее д. Тимохино

Суджанский район

Комплекс памятников, IX-XI вв. н. э.: Большое Гональское городище селища-1-3 Малое Горнальское городище селище-5 курганный могильник-1	с. Горналь

Фатежский район

Городище, VI-I вв. до н. э.	1 км северо-западнее д. Шатохино

Хомутовский район

Городище, IX-X вв. н. э.	юго-восточнее д. Красный Курган
Комплекс памятников: городище, 2-я пол. I тыс. до н. э. селище, 2-я пол. I тыс. до н. э. курганная группа, IX-X вв. н. э.	юго-восточнее д. Мухино

Щигровский район

Комплекс памятников, IX-X вв. н. э.: городище селище	восточнее д. Слободка

КОМИТЕТ ПО ОХРАНЕ ОБЪЕКТОВ КУЛЬТУРНОГО НАСЛЕДИЯ КУРСКОЙ ОБЛАСТИ

П Р И К А З

от 11.10.2023 № 05.3-08/699

г. Курск

Об утверждении предмета охраны объекта культурного наследия федерального значения «Бесединское городище», 2-я половина I тыс. до н. э., VIII-XIII в. н. э., входящего в состав объекта культурного наследия федерального значения «Комплекс памятников, IX-XIV вв. н.э.», IX-XIV вв. н.э., расположенного по адресу: Курская область, Курский район, между д. Городище и д. Шеховцово

В соответствии с Федеральным законом от 25 июня 2002 года № 73-ФЗ «Об объектах культурного наследия (памятниках истории и культуры) народов Российской Федерации», приказом Министерства культуры Российской Федерации от 13 января 2016 г. № 28 «Об утверждении Порядка определения предмета охраны объекта культурного наследия, включенного в единый государственный реестр объектов культурного наследия (памятников истории и культуры) народов Российской Федерации в соответствии со статьей 64 Федерального закона от 25 июня 2002 г. № 73-ФЗ «Об объектах культурного наследия (памятниках истории и культуры) народов Российской Федерации», приказом Министерства культуры Российской Федерации от 1 сентября 2015 г. № 2328 «Об утверждении перечня отдельных сведений об объектах археологического наследия, которые не подлежат опубликованию», Положением о комитете по охране объектов культурного наследия Курской области, утвержденным постановлением Губернатора Курской области от 15.09.2020 № 274-пг, ПРИКАЗЫВАЮ:

1. Утвердить прилагаемый предмет охраны объекта культурного наследия федерального значения «Бесединское городище», 2-я половина I тыс. до н. э., VIII-XIII в. н. э., входящего в состав объекта культурного наследия федерального значения «Комплекс памятников, IX-XIV вв. н.э.»,

IX–XIV вв. н.э., расположенного по адресу: Курская область, Курский район, между д. Городище и д. Шеховцово (не подлежит опубликованию).

2. Контроль за исполнением настоящего приказа возложить на начальника управления разрешительной документации и учета объектов культурного наследия комитета по охране объектов культурного наследия Курской области А.И. Куткову.

3. Приказ вступает в силу со дня его подписания.

Председатель комитета  И.А. Мусьял

УТВЕРЖДЕН
приказом комитета по охране
объектов культурного наследия
Курской области
от 11.10.2023 № 05.3-08/699

ПРЕДМЕТ ОХРАНЫ
объекта культурного наследия федерального значения «Бесединское городище», 2-я половина I тыс. до н. э., VIII-XIII в. н. э., входящего в состав объекта культурного наследия федерального значения «Комплекс памятников, IX-XIV вв. н.э.», IX-XIV вв. н.э., расположенного по адресу: Курская область, Курский район, между д. Городище и д. Шеховцово
(не подлежит опубликованию)

Городище расположено в 1 км к западу-юго-западу от деревни Городище, 0,5 км к северо-востоку от деревни Шеховцово, мыс правобережной террасы р. Рать.

Площадка размерами 84х50 м, высотой от реки 14-22 м, поката к югу, с напольной стороны укреплена почти кольцевым валом (не фиксируется только с юго-восточной стороны) высотой до 5 м и рвом. Проезд внутрь укреплений шириной 2,5-3,0 м находился в северо-восточной части площадки.

Вскрыта площадь 576 кв. м, прорезаны вал и ров. В северной части площадки у вала в культурном слое вскрыто 11 безынвентарных погребений, вероятно, современных. Прослежены семь периодов строительства оборонительных сооружений. Древнейший вал относится к скифскому времени. Сооружения второго-шестого периодов связаны с роменской культурой. В седьмой (древнерусский) строительный период (не ранее XII в.) частокол сооружается уже на вершине вала, значительно углубляется ров. Отдельные находки свидетельствуют, что на месте городища существовало поселение эпохи бронзы, а также колочинской культуры. Большая часть находок и сооружений относится к роменской культуре.

Культурный слой на городище толщиной от 0,2 до 1,4 м.

Хронологическая и культурная принадлежность: ранний железный век, V-VII вв., IX-X вв., XI-XIII вв., XIV-XVII вв.

Существующее местоположение в соответствии с учетной документацией: Курская область, Курский район, МО «Бесединский с/с», д. Городище.

МИНИСТЕРСТВО ПО ГОСУДАРСТВЕННОЙ ОХРАНЕ ОБЪЕКТОВ КУЛЬТУРНОГО НАСЛЕДИЯ КУРСКОЙ ОБЛАСТИ

П Р И К А З

от 27.12.2024 № 05.3-08/332

г. Курск

Об утверждении охранного обязательства собственника или иного законного владельца объекта культурного наследия федерального значения «Бесединское городище», 2–я половина I тыс. до н. э., VIII–XIII в. н. э., входящего в состав объекта культурного наследия федерального значения «Комплекс памятников, IX–XIV вв. н.э.», IX–XIV вв. н.э. (Курская область, Курский район, между д. Городище и д. Шеховцово)

В соответствии с Федеральным законом от 25 июня 2002 года № 73-ФЗ «Об объектах культурного наследия (памятниках истории и культуры) народов Российской Федерации», приказом Министерства культуры Российской Федерации от 13 июля 2020 г. № 774 «Об утверждении формы охранного обязательства собственника или иного законного владельца объекта культурного наследия, включенного в единый государственный реестр объектов культурного наследия (памятников истории и культуры) народов Российской Федерации, и порядка его подготовки и утверждения», постановлением Губернатора Курской области от 25.01.2024 № 13-пг «О внесении изменений в постановление Губернатора Курской области от 15.09.2020 № 274-пг «Об утверждении Положения о Министерстве по государственной охране объектов культурного наследия Курской области», ПРИКАЗЫВАЮ:

1. Утвердить прилагаемое охранное обязательство собственника или иного законного владельца земельного участка, в границах которого располагается объект культурного наследия федерального значения «Бесединское городище», 2–я половина I тыс. до н. э., VIII–XIII в. н. э., входящего в состав объекта культурного наследия федерального значения «Комплекс памятников, IX–XIV вв. н.э.», IX–XIV вв. н.э., расположенного по адресу: Курская область, Курский район, между д. Городище и д. Шеховцово.

2. Управлению разрешительной документации и учета объектов культурного наследия Министерства по государственной охране объектов культурного наследия Курской области (Ю.И. Ждановой):

в течение 15 рабочих дней со дня утверждения охранного обязательства, указанного в пункте 1 настоящего приказа, направить настоящий приказ в Управление Федеральной службы государственной регистрации, кадастра и картографии по Курской области;

разместить настоящий приказ на официальном сайте Министерства по государственной охране объектов культурного наследия Курской области в информационно-телекоммуникационной сети «Интернет» в установленном порядке.

3. Контроль за исполнением настоящего приказа возложить на временно исполняющего обязанности заместителя министра по государственной охране объектов культурного наследия Курской области А.Ю. Потанина.

4. Приказ вступает в силу со дня его подписания.

Врио министра И.А. Мусьял

УТВЕРЖДЕНО
Приказом Министерства по
государственной охране объектов
культурного наследия
Курской области
от «27» 12 2024 г. № 05.3-08/332

ОХРАННОЕ ОБЯЗАТЕЛЬСТВО СОБСТВЕННИКА ИЛИ ИНОГО ЗАКОННОГО ВЛАДЕЛЬЦА ОБЪЕКТА КУЛЬТУРНОГО НАСЛЕДИЯ,

включенного в единый государственный реестр объектов
культурного наследия (памятников истории и культуры)
народов Российской Федерации

«Бесединское городище», 2–я половина I тыс. до н. э., VIII–XIII в. н. э., входящего в состав объекта культурного наследия федерального значения «Комплекс памятников, IX–XIV вв. н.э.», IX–XIV вв. н.э. (Курская область, Курский район, между д. Городище и д. Шеховцово)

(наименование объекта культурного наследия, включенного в единый государственный реестр объектов культурного наследия (памятников истории и культуры) народов Российской Федерации, в соответствии с данными единого государственного реестра объектов культурного наследия (памятников истории и культуры) народов Российской Федерации)

4	6	1	5	4	0	2	4	7	4	2	0	0	5	6

(регистрационный номер объекта культурного наследия в едином государственном реестре объектов культурного наследия (памятников истории и культуры) народов Российской Федерации

Отметка о наличии или отсутствии паспорта объекта культурного наследия, включенного в единый государственный реестр объектов культурного наследия (памятников истории и культуры) народов Российской Федерации, в отношении которого утверждено охранное обязательство (далее - объект культурного наследия)[1]:

[1] - В соответствии с пунктом 4 статьи 47.6 Федерального закона от 25 июня 2002 г. № 73-ФЗ "Об объектах культурного наследия (памятниках истории и культуры) народов Российской Федерации" (далее - Закон № 73-ФЗ) при наличии паспорта объекта культурного наследия, предусмотренного статьей 21 Закона № 73-ФЗ, он является неотъемлемой частью охранного обязательства.

имеется [V] отсутствует [ ]

(нужное отметить знаком "V")

При отсутствии паспорта объекта культурного наследия в охранное обязательство вносятся:

Раздел 1. Сведения об объекте культурного наследия

1.1. Сведения о наименовании объекта культурного наследия:

1.2. Сведения о времени возникновения или дате создания объекта культурного наследия, датах основных изменений (перестроек) данного объекта и (или) датах связанных с ним исторических событий:

1.3. Сведения о категории историко-культурного значения объекта культурного наследия:

[ ] ***федерального значения*** [ ] ***регионального значения*** [ ] ***муниципального значения***

(нужное отметить знаком "V")

1.4. Сведения о виде объекта культурного наследия:

[ ] ***памятник*** [ ] ***ансамбль***

(нужное отметить знаком "V")

1.5. Номер и дата принятия органом государственной власти решения о включении объекта культурного наследия в единый государственный реестр объектов культурного наследия (памятников истории и культуры) народов Российской Федерации:

1.6. Сведения о местонахождении объекта культурного наследия (адрес объекта или, при его отсутствии, описание местоположения объекта):

(субъект Российской Федерации)

(населенный пункт)

ул. д. корп. и (или) стр.

кадастровый номер (при наличии):

(описание местоположения)

1.7. Сведения о границах территории объекта культурного наследия:

1.8. Описание предмета охраны объекта культурного наследия:

1.9. Фотографическое (иное графическое) изображение объекта культурного наследия (на момент утверждения охранного обязательства), за исключением отдельных объектов археологического наследия, фотографическое изображение которых вносится на основании решения соответствующего органа охраны объектов культурного наследия.

1.10. Сведения о наличии зон охраны объекта культурного наследия с указанием номера и даты принятия органом государственной власти акта об утверждении указанных зон либо информация о расположении данного объекта культурного наследия в границах зон охраны иного объекта культурного наследия:

1.11. Сведения об объектах культурного наследия, входящих в состав объекта культурного наследия, являющегося ансамблем:

№	Наименование объекта культурного наследия	Адрес объекта или местоположение	Границы территории объекта культурного наследия	Предмет охраны объекта культурного наследия	Зоны охраны объекта культурного наследия

1.12. Сведения о требованиях к осуществлению деятельности в границах территории объекта культурного наследия, об особом режиме использования земельного участка, в границах которого располагается объект археологического наследия, установленных статьей 5.1 Федерального закона от 25 июня 2002 г. № 73-ФЗ «Об объектах культурного наследия (памятниках истории и культуры) народов Российской Федерации» (далее - Закон № 73-ФЗ):

1.13. Иные сведения, предусмотренные Законом № 73-ФЗ:

Раздел 2. Требования к сохранению объекта культурного наследия

2.1. В соответствии с пунктом 1 статьи 47.2 Закона № 73-ФЗ требования к сохранению объекта культурного наследия предусматривают консервацию, ремонт, реставрацию объекта культурного наследия, приспособление объекта культурного наследия для современного использования либо сочетание указанных мер.

2.2. Состав (перечень) и сроки (периодичность) работ по сохранению объекта культурного наследия являются неотъемлемой частью настоящего охранного обязательства (приложение № 1 к охранному обязательству) и определяются соответствующим органом охраны объектов культурного наследия, определенным пунктом 7 статьи 47.6 Закона № 73-ФЗ (далее - соответствующий орган охраны) культурного наследия (в соответствии со статьями 9, 9.1, 9.2, 9.3 Закона № 73-ФЗ) с учетом мнения собственника или иного законного владельца объекта культурного наследия, на основании составленного органом охраны объектов культурного наследия акта технического состояния объекта культурного наследия, с учетом вида данного объекта культурного наследия, его индивидуальных особенностей, физического состояния, функционального назначения и намечаемого использования объекта культурного наследия.

2.3. Лица, указанные в пункте 11 статьи 47.6 Закона № 73-ФЗ, обязаны обеспечивать финансирование мероприятий, обеспечивающих выполнение требований к сохранению объекта культурного наследия.

Раздел 3. Требования к содержанию и использованию объекта культурного наследия

3.1. В соответствии с пунктом 1 статьи 47.3 Закона № 73-ФЗ при содержании и использовании объекта культурного наследия, включенного в реестр, выявленного объекта культурного наследия в целях поддержания в надлежащем техническом состоянии без ухудшения физического состояния и (или) изменения предмета охраны данного объекта культурного наследия лица, указанные в пункте 11 статьи 47.6 Закона № 73-ФЗ, лицо, которому

земельный участок, в границах которого располагается объект археологического наследия, принадлежит на праве собственности или ином вещном праве, обязаны:

1) осуществлять расходы на содержание объекта культурного наследия и поддержание его в надлежащем техническом, санитарном и противопожарном состоянии;

2) не проводить работы, изменяющие предмет охраны объекта культурного наследия либо ухудшающие условия, необходимые для сохранности объекта культурного наследия;

3) не проводить работы, изменяющие облик, объемно-планировочные и конструктивные решения и структуры, интерьер выявленного объекта культурного наследия, объекта культурного наследия, включенного в реестр в случае, если предмет охраны объекта культурного наследия не определен;

4) обеспечивать сохранность и неизменность облика выявленного объекта культурного наследия;

5) соблюдать установленные статьей 5.1 Закона № 73-ФЗ требования к осуществлению деятельности в границах территории объекта культурного наследия, включенного в реестр, особый режим использования земельного участка, водного объекта или его части, в границах которых располагается объект археологического наследия;

6) не использовать объект культурного наследия (за исключением оборудованных с учетом требований противопожарной безопасности объектов культурного наследия, предназначенных либо предназначавшихся для осуществления и (или) обеспечения указанных ниже видов хозяйственной деятельности, и помещений для хранения предметов религиозного назначения, включая свечи и лампадное масло):

под склады и объекты производства взрывчатых и огнеопасных материалов, предметов и веществ, загрязняющих интерьер объекта культурного наследия, его фасад, территорию и водные объекты и (или) имеющих вредные парогазообразные и иные выделения;

под объекты производства, имеющие оборудование, оказывающее динамическое и вибрационное воздействие на конструкции объекта культурного наследия, независимо от мощности данного оборудования;

под объекты производства и лаборатории, связанные с неблагоприятным для объекта культурного наследия температурно-влажностным режимом и применением химически активных веществ;

7) незамедлительно извещать соответствующий орган охраны объектов культурного наследия обо всех известных ему повреждениях, авариях или об иных обстоятельствах, причинивших вред объекту культурного наследия,

включая объект археологического наследия, земельному участку в границах территории объекта культурного наследия либо земельному участку, в границах которого располагается объект археологического наследия, или угрожающих причинением такого вреда, и безотлагательно принимать меры по предотвращению дальнейшего разрушения, в том числе проводить противоаварийные работы в порядке, установленном для проведения работ по сохранению объекта культурного наследия;

8) не допускать ухудшения состояния территории объекта культурного наследия, включенного в реестр, поддерживать территорию объекта культурного наследия в благоустроенном состоянии.

3.2. В соответствии с пунктом 2 статьи 47.3 Закона № 73-ФЗ собственник жилого помещения, являющегося объектом культурного наследия, или частью такого объекта, обязан выполнять требования к сохранению объекта культурного наследия в части, предусматривающей обеспечение поддержания объекта культурного наследия или части объекта культурного наследия в надлежащем техническом состоянии без ухудшения физического состояния и изменения предмета охраны объекта культурного наследия.

3.3. В случае обнаружения при проведении работ на земельном участке в границах территории объекта культурного наследия либо на земельном участке, в границах которого располагается объект археологического наследия, объектов, обладающих признаками объекта культурного наследия, собственник или иной законный владелец объекта культурного наследия осуществляет действия, предусмотренные подпунктом 2 пункта 3 статьи 47.2 Закона № 73-ФЗ.

3.4. В случае если содержание или использование объекта культурного наследия может привести к ухудшению состояния данного объекта культурного наследия и (или) предмета охраны данного объекта культурного наследия, соответствующим органом охраны, устанавливаются следующие требования:

3.4.1. К видам хозяйственной деятельности с использованием объекта культурного наследия, либо к видам хозяйственной деятельности, оказывающим воздействие на указанный объект, в том числе ограничение хозяйственной деятельности:

3.4.2. К использованию объекта культурного наследия при осуществлении хозяйственной деятельности, предусматривающие, в том числе ограничение технических и иных параметров воздействия на объект культурного наследия:

3.4.3. К благоустройству в границах территории объекта культурного наследия:

3.5. Лица, указанные в пункте 11 статьи 47.6 Закона № 73-ФЗ, обязаны осуществлять финансирование мероприятий, обеспечивающих выполнение требований по содержанию и использованию объекта культурного наследия.

Раздел 4. Требования к обеспечению доступа граждан Российской Федерации, иностранных граждан и лиц без гражданства к объекту культурного наследия

4.1. Требования к обеспечению доступа граждан Российской Федерации, иностранных граждан и лиц без гражданства к объекту культурного наследия устанавливаются статьей 47.4 Закона № 73-ФЗ с учетом требований к сохранению указанного объекта культурного наследия, требований к его содержанию и использованию, физического состояния этого объекта культурного наследия и характера его современного использования (приложение № 2 к охранному обязательству).

4.2. Лица, указанные в пункте 11 статьи 47.6 Закона № 73-ФЗ, обязаны обеспечивать финансирование мероприятий, обеспечивающих выполнение требований к обеспечению доступа граждан Российской Федерации, иностранных граждан и лиц без гражданства к объекту культурного наследия.

Раздел 5. Требования к размещению наружной рекламы на объектах культурного наследия, их территориях в случае, если их размещение допускается в соответствии с законодательством Российской Федерации

5.1. Требования к распространению на объектах культурного наследия, их территориях наружной рекламы устанавливаются в соответствии со статьей 35.1 Закона № 73-ФЗ:

Не допускается распространение наружной рекламы на объекте культурного наследия и на его территории, за исключением наружной рекламы, содержащей исключительно информацию о проведении на объекте культурного наследия, его территории театрально-зрелищных, культурно-просветительных и зрелищно-развлекательных мероприятий или исключительно информацию об указанных мероприятиях с одновременным упоминанием об определенном лице как о спонсоре конкретного мероприятия при условии, если такому упоминанию отведено не более чем десять процентов рекламной площади (пространства).

Раздел 6. Требования к установке информационных надписей и обозначений на объект культурного наследия

6.1. На объектах культурного наследия должны быть установлены надписи и обозначения, содержащие информацию об объекте культурного наследия, в порядке, определенном пунктом 2 статьи 27 Закона № 73-ФЗ.

6.2. Сведения об информационной надписи и обозначениях на объекте культурного наследия:

Не устанавливаются, в соответствии с пунктом 1 статьи 27 Закона № 73-ФЗ.

Раздел 7. Дополнительные требования в отношении объекта культурного наследия

7.1. Обеспечение условий доступности объекта культурного наследия для инвалидов.

7.2. Необходимость проведения оценки воздействия на выдающуюся универсальную ценность объекта всемирного наследия ЮНЕСКО при проведении крупномасштабных восстановительных или новых строительных работ в границах его территории или его буферной зоны.

7.3. Необходимость проведения работ по консервации и реставрации объектов культурного наследия физическими лицами, аттестованными Минкультуры России, состоящими в трудовых отношениях с юридическими лицами или индивидуальными предпринимателями, имеющими лицензию на осуществление деятельности по сохранению объектов культурного наследия:

Приложение:
1. Приложение № 1 на 1 л.
2. Приложение № 2 на 1 л.

Приложение № 1
к охранному обязательству собственника
или иного законного владельца объекта
культурного наследия, включенного
в единый государственный реестр
объектов культурного наследия
(памятников истории и культуры)
народов Российской Федерации,
утвержденному приказом Министерства
по государственной охране объектов
культурного наследия Курской области
от «27» 12 2024 г. № 05.3-08/332

Состав (перечень) и сроки (периодичность) работ по сохранению объекта культурного наследия

№ п/п	Состав (перечень) видов работ	Сроки (периодичность) проведения работ	Примечание[2]
1	Наблюдение за состоянием объекта, профилактика несанкционированных раскопок	постоянно	Акт технического состояния от 15.05.2024 г. № 05.3-02-09/33; Исх. письмо Министерства по государственной охране объектов культурного наследия Курской области от 08.11.2024 № 05.3-01.1-23/2997

[2] - Указываются реквизиты акта технического состояния, а также документов, содержащих мнение собственника либо иного законного владельца объекта культурного наследия и иные сведения, предусмотренные разделом III Порядка подготовки и утверждения охранного обязательства собственника или иного законного владельца объекта культурного наследия, включенного в единый государственный реестр объектов культурного наследия (памятников истории и культуры) народов Российской Федерации, утвержденного настоящим приказом.

Приложение № 2
к охранному обязательству собственника
или иного законного владельца объекта
культурного наследия, включенного
в единый государственный реестр
объектов культурного наследия
(памятников истории и культуры)
народов Российской Федерации,
утвержденному приказом Министерства
по государственной охране объектов
культурного наследия Курской области
от «27» 12 2024 г. № 05.3-08/332

ТРЕБОВАНИЯ
К ОБЕСПЕЧЕНИЮ ДОСТУПА ГРАЖДАН РОССИЙСКОЙ ФЕДЕРАЦИИ, ИНОСТРАННЫХ ГРАЖДАН И ЛИЦ БЕЗ ГРАЖДАНСТВА К ОБЪЕКТУ КУЛЬТУРНОГО НАСЛЕДИЯ

УСТАНАВЛИВАЮТСЯ СТАТЬЕЙ 47.4 ФЕДЕРАЛЬНОГО ЗАКОНА ОТ 25.06.2002 № 73-ФЗ «ОБ ОБЪЕКТАХ КУЛЬТУРНОГО НАСЛЕДИЯ (ПАМЯТНИКАХ ИСТОРИИ И КУЛЬТУРЫ) НАРОДОВ РОССИЙСКОЙ ФЕДЕРАЦИИ» С УЧЕТОМ ТРЕБОВАНИЙ К СОХРАНЕНИЮ УКАЗАННОГО ОБЪЕКТА КУЛЬТУРНОГО НАСЛЕДИЯ, ТРЕБОВАНИЙ К ЕГО СОДЕРЖАНИЮ И ИСПОЛЬЗОВАНИЮ, ФИЗИЧЕСКОГО СОСТОЯНИЯ ЭТОГО ОБЪЕКТА КУЛЬТУРНОГО НАСЛЕДИЯ И ХАРАКТЕРА ЕГО СОВРЕМЕННОГО ИСПОЛЬЗОВАНИЯ

1. Условия доступа к объекту культурного наследия с учетом вида объекта культурного наследия, категории его историко-культурного значения, предмета охраны, физического состояния объекта культурного наследия, требований к его сохранению, характера современного использования данного объекта культурного наследия [3]:

№ п/п	Условия доступа к объекту культурного наследия	Примечание [4]
1	Условия доступа к объектам культурного наследия памятников археологии осуществляется в соответствии с п 5. ст. 5.1 Федерального закона от 25.06.2002 г. № 73-ФЗ «Об объектах культурного наследия (памятниках истории и культуры) народов Российской Федерации»	Исх. письмо Министерства по государственной охране объектов культурного наследия Курской области от 08.11.2024 № 05.3-01.1-23/2997

[3] - Заполняется в отношении объекта культурного наследия с учетом мнения собственника или иного законного владельца такого объекта, в том числе используемого в качестве жилых помещений по согласованию с собственником или иным законным владельцем такого объекта.

[4] - Указываются реквизиты документов, содержащих мнение собственника либо иного законного владельца объекта культурного наследия.

Утверждено
приказом Министерства культуры
Российской Федерации
от 2 июля 2015 г. № 1906

Экземпляр № 1

461540247420056

Регистрационный номер объекта культурного наследия в едином государственном реестре объектов культурного наследия (памятников истории и культуры) народов Российской Федерации

ПАСПОРТ
ОБЪЕКТА КУЛЬТУРНОГО НАСЛЕДИЯ

Фотографическое изображение объекта культурного наследия, за исключением отдельных объектов археологического наследия, фотографическое изображение которых вносится на основании решения соответствующего органа охраны объектов культурного наследия



13.07.2023

Дата съемки (число,месяц,год)

1. Сведения о наименовании объекта культурного наследия

Бесединское городище

2. Сведения о времени возникновения или дате создания объекта культурного наследия, датах основных изменений (перестроек) данного объекта и (или) датах связанных с ним исторических событий

2-я половина I тыс. до н. э., VIII-XIII в. н. э.

3. Сведения о категории историко-культурного значения объекта культурного наследия

Федерального значения	Регионального значения	Местного (муниципального значения)
+		

4. Сведения о виде объекта культурного наследия

Памятник	Ансамбль	Достопримечательное место
+		

5. Номер и дата принятия органом государственной власти решения о включении объекта культурного наследия в единый государственный реестр объектов культурного наследия (памятников истории и культуры) народов Российской Федерации

• Указ Президента РФ «Об утверждении Перечня объектов исторического и культурного наследия федерального (общероссийского) значения» № 176 от 20.02.1995 г.

6. Сведения о местонахождении объекта культурного наследия (адрес объекта или при его отсутствии описание местоположения объекта)

Курская область, Курский район, между д. Городище и д. Шеховцово

7. Сведения о границах территории объекта культурного наследия, включенного в единый государственный реестр объектов культурного наследия (памятников истории и культуры) народов Российской Федерации

На дату оформления паспорта границы территории объекта культурного наследия не утверждены.

8. Описание предмета охраны объекта культурного наследия

• Приказ комитета по охране объектов культурного наследия Курской области "Об

утверждении предмета охраны объекта культурного наследия федерального значения «Бесединское городище», 2-я половина I тыс. до н. э., УП1-ХП1 в. и. э., входящего в состав объекта культурного наследия федерального значения «Комплекс памятников, IX-XIV вв. н.э.», IX-XIV вв. н.э., расположенного по адресу: Курская область, Курский район, между д. Городище и д. Шеховцово" № 05.3-08/699 от 11.10.2023 г.

9. Сведения о наличии зон охраны данного объекта культурного наследия с указанием номера и даты принятия органом государственной власти акта об утверждении указанных зон либо информация о расположении данного объекта культурного наследия в границах зон охраны иного объекта культурного наследия

На дату оформления паспорта границы зон охраны объекта культурного наследия, режимы использования земель и градостроительные регламенты в границах территорий данных зон не утверждены.

Всего в паспорте листов **3**

Уполномоченное должностное лицо органа охраны объектов культурного наследия

Начальник управления разрешительной документации и учета объектов культурного наследия Министерства по государственной охране объектов культурного наследия Курской области		Жданова Юлия Ивановна
должность	подпись	инициалы, фамилия

М.П.

27 . 12 . 2024

Дата оформления паспорта
(число, месяц, год)

Утверждено
приказом Министерства культуры
Российской Федерации
от 2 июля 2015 г. № 1906

Экземпляр № 1

461540247420056

Регистрационный номер объекта культурного наследия в едином государственном реестре объектов культурного наследия (памятников истории и культуры) народов Российской Федерации

ПАСПОРТ
ОБЪЕКТА КУЛЬТУРНОГО НАСЛЕДИЯ

Фотографическое изображение объекта культурного наследия, за исключением отдельных объектов археологического наследия, фотографическое изображение которых вносится на основании решения соответствующего органа охраны объектов культурного наследия



13.07.2023
Дата съемки (число,месяц,год)

1. Сведения о наименовании объекта культурного наследия

Бесединское городище

2. Сведения о времени возникновения или дате создания объекта культурного наследия, датах основных изменений (перестроек) данного объекта и (или) датах связанных с ним исторических событий

2-я половина I тыс. до н. э., VIII-XIII в. н. э.

3. Сведения о категории историко-культурного значения объекта культурного наследия

Федерального значения	Регионального значения	Местного (муниципального значения)
+		

4. Сведения о виде объекта культурного наследия

Памятник	Ансамбль	Достопримечательное место
+		

5. Номер и дата принятия органом государственной власти решения о включении объекта культурного наследия в единый государственный реестр объектов культурного наследия (памятников истории и культуры) народов Российской Федерации

- Указ Президента РФ «Об утверждении Перечня объектов исторического и культурного наследия федерального (общероссийского) значения» № 176 от 20.02.1995 г.

6. Сведения о местонахождении объекта культурного наследия (адрес объекта или при его отсутствии описание местоположения объекта)

Курская область, Курский район, между д. Городище и д. Шеховцово

7. Сведения о границах территории объекта культурного наследия, включенного в единый государственный реестр объектов культурного наследия (памятников истории и культуры) народов Российской Федерации

На дату оформления паспорта границы территории объекта культурного наследия не утверждены.

8. Описание предмета охраны объекта культурного наследия

- Приказ комитета по охране объектов культурного наследия Курской области "Об

утверждении предмета охраны объекта культурного наследия федерального значения «Бесединское городище», 2-я половина I тыс. до н. э., УП1-ХП1 в. и. э., входящего в состав объекта культурного наследия федерального значения «Комплекс памятников, IX-XIV вв. н.э.», IX-XIV вв. н.э., расположенного по адресу: Курская область, Курский район, между д. Городище и д. Шеховцово" № 05.3-08/699 от 11.10.2023 г.

9. Сведения о наличии зон охраны данного объекта культурного наследия с указанием номера и даты принятия органом государственной власти акта об утверждении указанных зон либо информация о расположении данного объекта культурного наследия в границах зон охраны иного объекта культурного наследия

На дату оформления паспорта границы зон охраны объекта культурного наследия, режимы использования земель и градостроительные регламенты в границах территорий данных зон не утверждены.

Всего в паспорте листов **3**

Уполномоченное должностное лицо органа охраны объектов культурного наследия

Начальник отдела разрешительной документации и учета объектов культурного наследия управления по государственной охране объектов культурного наследия Курской области		Куткова Анна Игоревна
должность	подпись	инициалы, фамилия

М.П.

□□ . □□ . □□□□

Дата оформления паспорта
(число, месяц, год)

6.1.1-231

МИНИСТЕРСТВО КУЛЬТУРЫ СССР I.I. - I.28.10
индекс

ПАМЯТНИКИ ИСТОРИИ И КУЛЬТУРЫ СССР
(недвижимые)

СОЮЗНАЯ РЕСПУБЛИКА РСФСР

Министерство культуры РСФСР. Управление по охране памятников истории
(наименование республиканского органа охраны памятников)
и культуры

ПАСПОРТ

Бесединское городище

I. НАИМЕНОВАНИЕ ПАМЯТНИКА д. Городище, городище

II. ТИПОЛОГИЧЕСКАЯ ПРИНАДЛЕЖНОСТЬ

памятник археологии	памятник истории	памятник архитектуры	памятник монумент. иск-ва
I			

III. ДАТИРОВКА ПАМЯТНИКА (или дата исторического события, с которым связано возникновение памятника — для памятников истории)

2-ая половина I тыс. до н.э; VIII-XIII вв. н.э.

IV. АДРЕС (местонахождение) ПАМЯТНИКА Курская обл., Курский р-н,
(АССР, край, область, район, автономная обл.,
д. Городище, в 0,5 км к ЮВ от деревни
национальный округ, населенный пункт, пути подъезда)

V. ХАРАКТЕР СОВРЕМЕННОГО ИСПОЛЬЗОВАНИЯ

по первонач. назначению	культурно-просветит.	туристско-экскурсион.	лечебно-оздоровительн.	жилые помещения	хозяйственное	не используется
	музей библ. клуб		больн. санат. д/отд.		учреждение торгов. промышл. склад	+

ПРИЛОЖЕНИЯ:

Фото общего вида 2
Фото фрагментов —
Генплан — I
Обмеры: план —
фасад —
разрез —
Схематический план охранной зоны —

VI. ИСТОРИЧЕСКИЕ СВЕДЕНИЯ

а)

для памятников археологии	— история возникновения, кем и когда производились разведки и раскопки, место хранения коллекций.
для памятников истории	— история возникновения: краткая характеристика событий и лиц, в связи с которыми объект приобрел значение памятника.
для памятников архитектуры и монументального иск-ва	— автор, строитель, заказчик, история создания.

Памятник неоднократно обследовался археологами: в 1878 г. Самоквасовым Д.Я,, в 1947 г. Ляпушкиным И.И,, в 1962 г. Липкиным Ю.А., в 1978 г. Гайдуковым П.Г.

б) перестройки и утраты, изменившие первоначальный облик памятника.

в) реставрационные работы (общая характеристика, время, автор, место хранения документации)

VII. ОПИСАНИЕ ПАМЯТНИКА

а)

для памятников археологии	— характер культурного слоя, важнейшие находки.
для памятников истории	— характеристика памятника, наличие, текст и время установления мемориальной доски.
для памятников архитектуры	— основные особенности планировочной, композиционно-пространственной структуры и конструкций, характер декора фасадов и интерьеров; наличие живописи, скульптуры, прикладного искусства; строительный материал, основные габариты.
для памятников монум. иск-ва	— основные особенности композиционного и колористического решения; тексты, материал, техника, размер.

Городище расположено в 0,5 км к ЮВ от деревни, на правом берегу р. Рать, на мысу, образованном долиной реки и оврагом.

Размеры по оси С-Ю – 80 м, З-В – 40-54 м. Превышение над долиной реки – 15 м. Площадка городища имеет наклон от вала к мысовой части – 7-8 м. С напольной части городище защищено рвом ив валом высотой 6-7 м.

Культурный слой темного цвета, содержит напластования времени раннего железа и роменской культуры. Встречено незначительное число черепков гончарной посуды XI-XIII вв.

б) общая оценка общественной, научно-исторической и художественной значимости памятника

Ранние слои городища относятся к кругу лесо-степных скифообразных культур второй половины I тыс. до н.э., поздние – ко времени роменской культуры и Киевской Руси.

VIII. ОСНОВНАЯ БИБЛИОГРАФИЯ, АРХИВНЫЕ ИСТОЧНИКИ, ИКОНОГРАФИЧЕСКИЙ МАТЕРИАЛ

Ляпушкин И.И. МИА № 104. М., 1961, с.65-67.
Липкинг Ю.А. Городища эпохи раннего железа...- МИА, № 113, М., 1962, с.140.
Гайдуков П.Г. Архив ИА АН СССР. Отчет за 1978 г.

Тир. 5000

XI. ТЕХНИЧЕСКОЕ СОСТОЯНИЕ

характеристика общего состояния:		хорошее	среднее	плохое	аварийное
для памятников археологии	культурного слоя	+			
	важнейших находок				
для памятников архитектуры и истории	конструкций				
	стен				
	покрытий				
	потолков				
	пола				
	декора фасадов				
	интерьеров				
в интерьере:	живописи				
	скульптуры				
	прикл. иск-ва				
для памятников монументального искусства	цоколя				
	постамента				
	скульптуры				
	грунта				
	красочного слоя				

X. СИСТЕМА ОХРАНЫ

а) категория охраны

союзная	республ.	местная	не состоит
			+

б) дата и № документа о принятии под охрану ———

в) границы охранной зоны и зоны регулирования застройки (краткое описание со ссылкой на утверждающий документ)

г) балансовая принадлежность и конкретное использование Бесединский с/с

д) дата и № охранного документа

Дата составления паспорта «17» январ 1979 г.

Составитель Гайдуков П.Г. (ИА АН СССР)
(с. н. с., должность для профессии)
(подпись)

Инспектор по охране памятников И.В.Потупина
(подпись)

М. П.

Тип Мин-ва культуры СССР. Зак. 449—10000

МИНИСТЕРСТВО КУЛЬТУРЫ РОССИЙСКОЙ ФЕДЕРАЦИИ
(Минкультуры России)

ПРИКАЗ

29 декабря 2015 г. **Москва** № 28951-р

О регистрации объекта культурного наследия федерального значения «Комплекс памятников, IX–XIV вв. н.э.», IX–XIV вв. н.э. (Курская область) в едином государственном реестре объектов культурного наследия (памятников истории и культуры) народов Российской Федерации

Руководствуясь Федеральным законом от 25 июня 2002 г. № 73-ФЗ «Об объектах культурного наследия (памятниках истории и культуры) народов Российской Федерации», пунктом 5.4.3 Положения о Министерстве культуры Российской Федерации, утвержденного постановлением Правительства Российской Федерации от 20 июля 2011 г. № 590, и Положением о едином государственном реестре объектов культурного наследия (памятников истории и культуры) народов Российской Федерации, утвержденным приказом Минкультуры России от 3 октября 2011 г. № 954, п р и к а з ы в а ю :

1. Зарегистрировать объект культурного наследия федерального значения «Комплекс памятников, IX–XIV вв. н.э.», IX–XIV вв. н.э. (далее – ансамбль), расположенного по адресу (местонахождение): Курская область, Курский район, между д. Городище и д. Шеховцово, в едином государственном реестре объектов культурного наследия (памятников истории и культуры) народов Российской Федерации и присвоить ему регистрационный номер **461540247420006**.

2. Департаменту управления имуществом и инвестиционной политики (Б.Д.Мазо) обеспечить внесение соответствующих сведений об ансамбле в единый государственный реестр объектов культурного наследия (памятников истории и культуры) народов Российской Федерации и их опубликование.

3. Контроль за исполнением настоящего приказа оставляю за собой.

Статс-секретарь — заместитель Министра Г.У.Пирумов

Утверждено
приказом Министерства культуры
Российской Федерации
от 2 июля 2015 г. № 1906

Экземпляр № 1

461540247420006

Регистрационный номер объекта культурного наследия в едином государственном реестре объектов культурного наследия (памятников истории и культуры) народов Российской Федерации

ПАСПОРТ
ОБЪЕКТА КУЛЬТУРНОГО НАСЛЕДИЯ

Фотографическое изображение объекта культурного наследия, за исключением отдельных объектов археологического наследия, фотографическое изображение которых вносится на основании решения соответствующего органа охраны объектов культурного наследия



13.07.2023

Дата съемки (число,месяц,год)

1. Сведения о наименовании объекта культурного наследия

Комплекс памятников, IX-XIV вв. н.э.

2. Сведения о времени возникновения или дате создания объекта культурного наследия, датах основных изменений (перестроек) данного объекта и (или) датах связанных с ним исторических событий

IX-XIV вв. н.э.

3. Сведения о категории историко-культурного значения объекта культурного наследия

Федерального значения	Регионального значения	Местного (муниципального значения)
+		

4. Сведения о виде объекта культурного наследия

Памятник	Ансамбль	Достопримечательное место
	+	

5. Номер и дата принятия органом государственной власти решения о включении объекта культурного наследия в единый государственный реестр объектов культурного наследия (памятников истории и культуры) народов Российской Федерации

- Указ Президента РФ «Об утверждении Перечня объектов исторического и культурного наследия федерального (общероссийского) значения» № 176 от 20.02.1995 г.

6. Сведения о местонахождении объекта культурного наследия (адрес объекта или при его отсутствии описание местоположения объекта)

Курская область, Курский район, между д. Городище и д. Шеховцово

7. Сведения о границах территории объекта культурного наследия, включенного в единый государственный реестр объектов культурного наследия (памятников истории и культуры) народов Российской Федерации

На дату оформления паспорта границы территории объекта культурного наследия не утверждены.

8. Описание предмета охраны объекта культурного наследия

- Приказ комитета по охране объектов культурного наследия Курской области "Об утверждении предмета охраны объекта культурного наследия федерального значения «Комплекс памятников, IX-XIV вв. н.э.», IX-XIV вв. н.э., расположенного по адресу: Курская область, Курский район, между д. Городище и д. Шеховцово, в составе: «Бесединское городище», 2-я половина I тыс. до н. э., VIII -XIII в. н. э.; «Селище», X-XII вв., «Селище», IX-XIV вв. н.э." № 05.3-08/698 от 11.10.2023 г.

9. Сведения о наличии зон охраны данного объекта культурного наследия с указанием номера и даты принятия органом государственной власти акта об

утверждении указанных зон либо информация о расположении данного объекта культурного наследия в границах зон охраны иного объекта культурного наследия

На дату оформления паспорта границы зон охраны объекта культурного наследия, режимы использования земель и градостроительные регламенты в границах территорий данных зон не утверждены.

Всего в паспорте листов **3**

Уполномоченное должностное лицо органа охраны объектов культурного наследия

Начальник отдела разрешительной документации и учета объектов культурного наследия управления по государственной охране объектов культурного наследия Курской области		Куткова Анна Игоревна
должность	подпись	инициалы, фамилия

М.П.

□□ . □□ . □□□□

Дата оформления паспорта
(число, месяц, год)

КОМИТЕТ ПО ОХРАНЕ ОБЪЕКТОВ КУЛЬТУРНОГО НАСЛЕДИЯ КУРСКОЙ ОБЛАСТИ

П Р И К А З

от 11.10.2023 № 05.3-08/698

г. Курск

Об утверждении предмета охраны объекта культурного наследия федерального значения «Комплекс памятников, IX-XIV вв. н.э.», IX-XIV вв. н.э., расположенного по адресу: Курская область, Курский район, между д. Городище и д. Шеховцово, в составе: «Бесединское городище», 2-я половина I тыс. до н. э., VIII-XIII в. н. э.; «Селище», X-XII вв., «Селище», IX-XIV вв. н.э.

В соответствии с Федеральным законом от 25 июня 2002 года № 73-ФЗ «Об объектах культурного наследия (памятниках истории и культуры) народов Российской Федерации», приказом Министерства культуры Российской Федерации от 13 января 2016 г. № 28 «Об утверждении Порядка определения предмета охраны объекта культурного наследия, включенного в единый государственный реестр объектов культурного наследия (памятников истории и культуры) народов Российской Федерации в соответствии со статьей 64 Федерального закона от 25 июня 2002 г. № 73-ФЗ «Об объектах культурного наследия (памятниках истории и культуры) народов Российской Федерации», приказом Министерства культуры Российской Федерации от 1 сентября 2015 г. № 2328 «Об утверждении перечня отдельных сведений об объектах археологического наследия, которые не подлежат опубликованию», Положением о комитете по охране объектов культурного наследия Курской области, утвержденным постановлением Губернатора Курской области от 15.09.2020 № 274-пг, ПРИКАЗЫВАЮ:

1. Утвердить прилагаемый предмет охраны объекта культурного наследия федерального значения «Комплекс памятников, IX-XIV вв. н.э.», IX-XIV вв. н.э., расположенного по адресу: Курская область, Курский район, между д. Городище и д. Шеховцово, в составе: «Бесединское

городище», 2-я половина I тыс. до н. э., VIII-XIII в. н. э.; «Селище», X-XII вв., «Селище», IX-XIV вв. н.э. (не подлежит опубликованию).

2. Контроль за исполнением настоящего приказа возложить на начальника управления разрешительной документации и учета объектов культурного наследия комитета по охране объектов культурного наследия Курской области А.И. Куткову.

3. Приказ вступает в силу со дня его подписания.

Председатель комитета И.А. Мусьял

15. ДАННЫЕ ПРОЕКТНОЙ ДОКУМЕНТАЦИИ

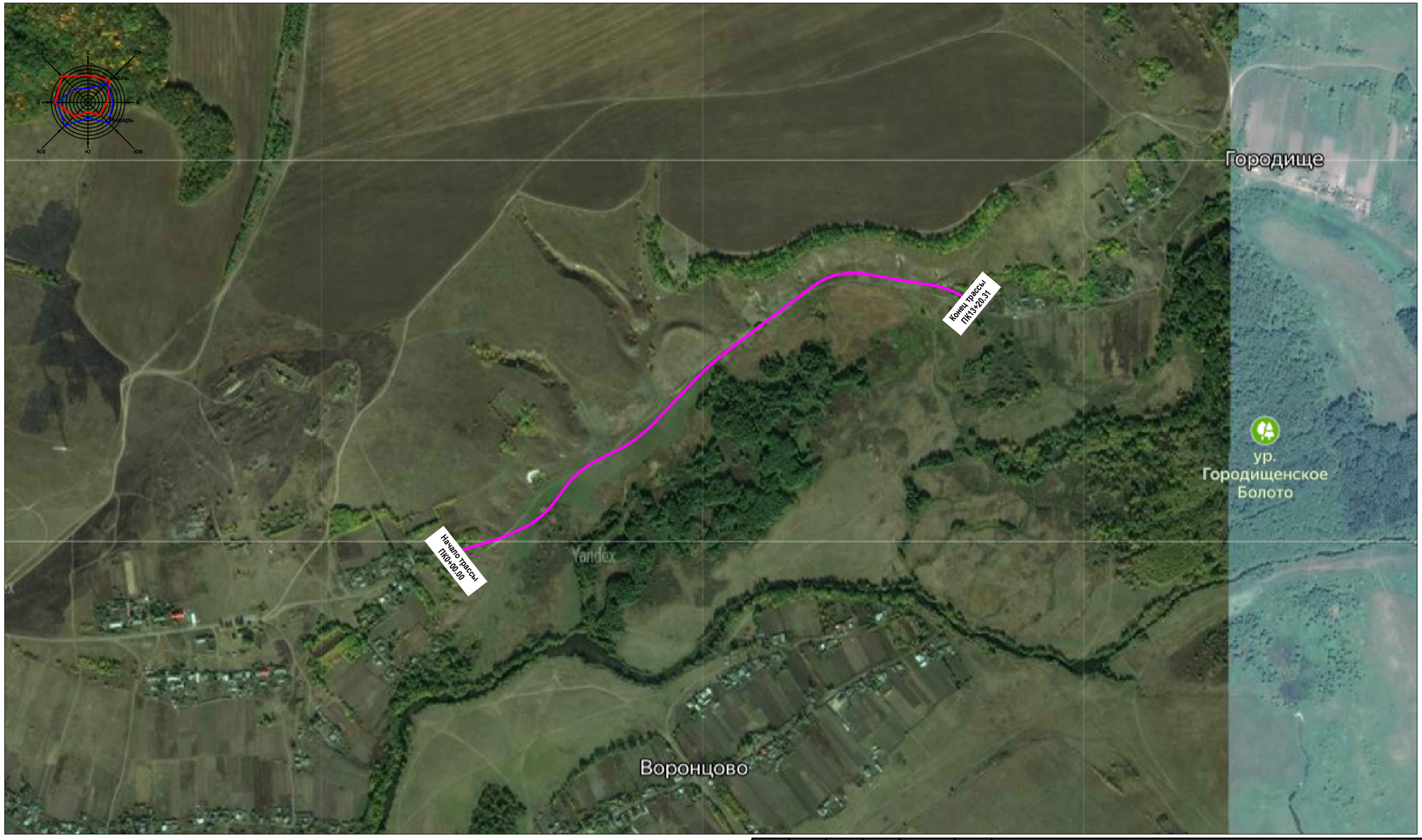

Утверждено

Согласовано

Взам. инв. N

Подпись и дата

Инв. N подл.

Изм.	Кол. уч	Лист	№ док.	Подп.	Дата
Разраб.		Кузнецова А.С.			05.22
Разраб.		Проскурина А.В.			05.22
Проверил.		Касарев А.Н.			05.22
Н.контр.		Басов Д.В.			05.22
ГИП		Карпушин А.П.			05.22

46/11-02/22-294 - ППО

"Автомобильная дорога до д. Городище Бесединского сельсовета Курского района Курской области"

Проект полосы отвода	Стадия	Лист	Листов
	П	1	
Ситуационный план.	ООО «ЗЕМЛЕМЕР»		

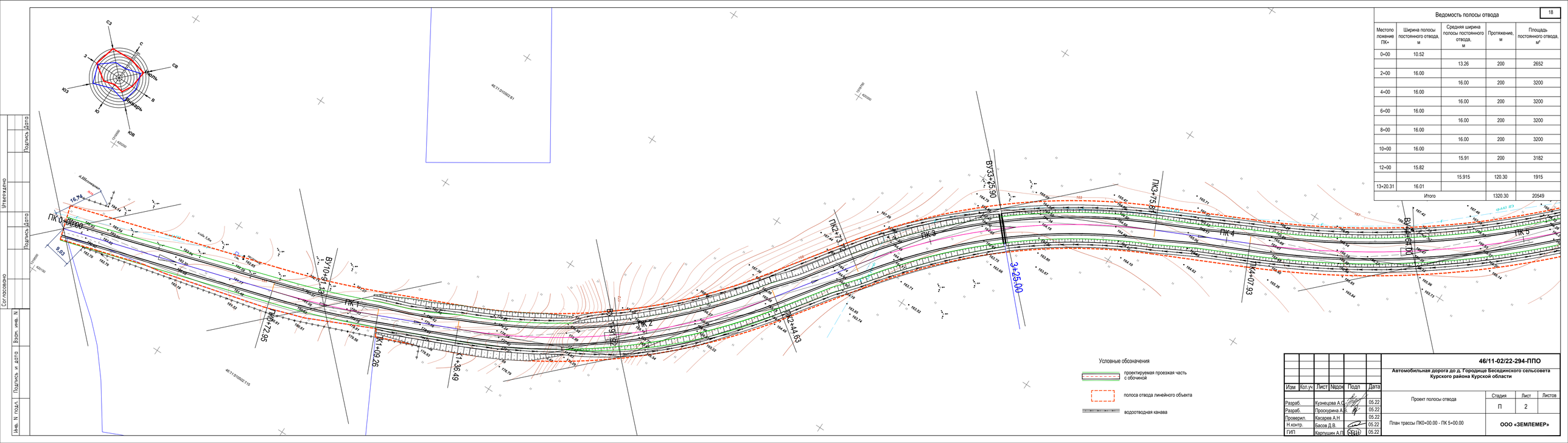

Ведомость полосы отвода

18

Местоположение ПК+	Ширина полосы постоянного отвода, м	Средняя ширина полосы постоянного отвода, м	Протяжение, м	Площадь постоянного отвода, м²
0+00	10.52			
		13.26	200	2652
2+00	16.00			
		16.00	200	3200
4+00	16.00			
		16.00	200	3200
6+00	16.00			
		16.00	200	3200
8+00	16.00			
		16.00	200	3200
10+00	16.00			
		15.91	200	3182
12+00	15.82			
		15.915	120.30	1915
13+20.31	16.01			
Итого			1320.30	20549

Согласовано

Утверждено

Подпись дата

Подпись дата

Взам. инв. №

Подпись и дата

Инв. № подл.

Изм	Кол.уч.	Лист	№док.	Подп.	Дата
Разраб.		Кузнецова А.С.			05.22
Разраб.		Проскурина А.В.			05.22
Проверил.		Касарев А.Н.			05.22
Н.контр.		Басов Д.В.			05.22
ГИП		Карпушин А.П.			05.22

46/11-02/22-294-ППО

Автомобильная дорога до д. Городищ Бесединского сельсовета Курского района Курской области

Проект полосы отвода

Стадия	Лист	Листов
П	2	

План трассы ПК0+00.00 - ПК 5+00.00

ООО «ЗЕМПЕМЕР»

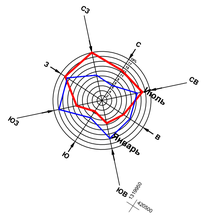

ПК5
ПК5+18,78
ПК6
5+58,00
ПК6+53,42
ВУ56+93,31
ПК7
ПК7+34,29
7+77,50
ПК8
ПК9
ПК9+72,01
ПК10

Условные обозначения

- проектируемая проезжая часть с обочиной
- полоса отвода линейного объекта
- водоотводная канава

							46/11-02/22-294-ППО
							Автомобильная дорога до д. Городище Бесединского сельсовета Курского района Курской области
Изм.	Кол. уч.	Лист	№ док.	Подп.	Дата		
Разраб.		Кузнецова А.С.			05.22	Проект полосы отвода	Стадия: П; Лист: 3; Листов:
Разраб.		Проскурина А.В.			05.22		
Проверил.		Касарев А.Н.			05.22		
Н.контр.		Басов Д.В.			05.22	План трассы ПК5+00.00 - ПК 10+00.00	ООО «ЗЕМПЕМЕР»
ГИП		Карпушин А.П.			05.22		

Согласовано | Утверждено | Подпись дата | Подпись дата | Взам. инв. № | Подпись и дата | Инв. № подл.

Формат А3

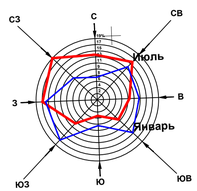

ВУ10+36.91

10+50.00

ПК10+94.52

ПК11

ПК12

ПК12+50.02

12+70.00

ВУ12+76.95

ПК13

ПК13+03.32

ПК13+20.37

ПК9+72.0

д.Городище

Условные обозначения

- проектируемая проезжая часть с обочиной
- полоса отвода линейного объекта
- водоотводная канава

Изм.	Кол. уч	Лист	№ док.	Подп.	Дата	46/11-02/22-294-ППО
						Автомобильная дорога до д. Городище Бесединского сельсовета Курского района Курской области
Разраб.	Кузнецова А.С.				05.22	Проект полосы отвода
Разраб.	Проскурина А.В.				05.22	
Проверил.	Касарев А.Н.				05.22	План трассы ПК10+00.00 - ПК 13+20.30
Н.контр.	Басов Д.В.				05.22	
ГИП	Карпушин А.П.				05.22	

Стадия	Лист	Листов
П	4	

ООО «ЗЕМЛЕМЕР»

Формат А3

Утверждено | Согласовано

Подпись | Дата | Взам. инв. N | Подпись и дата | Инв. N подл.

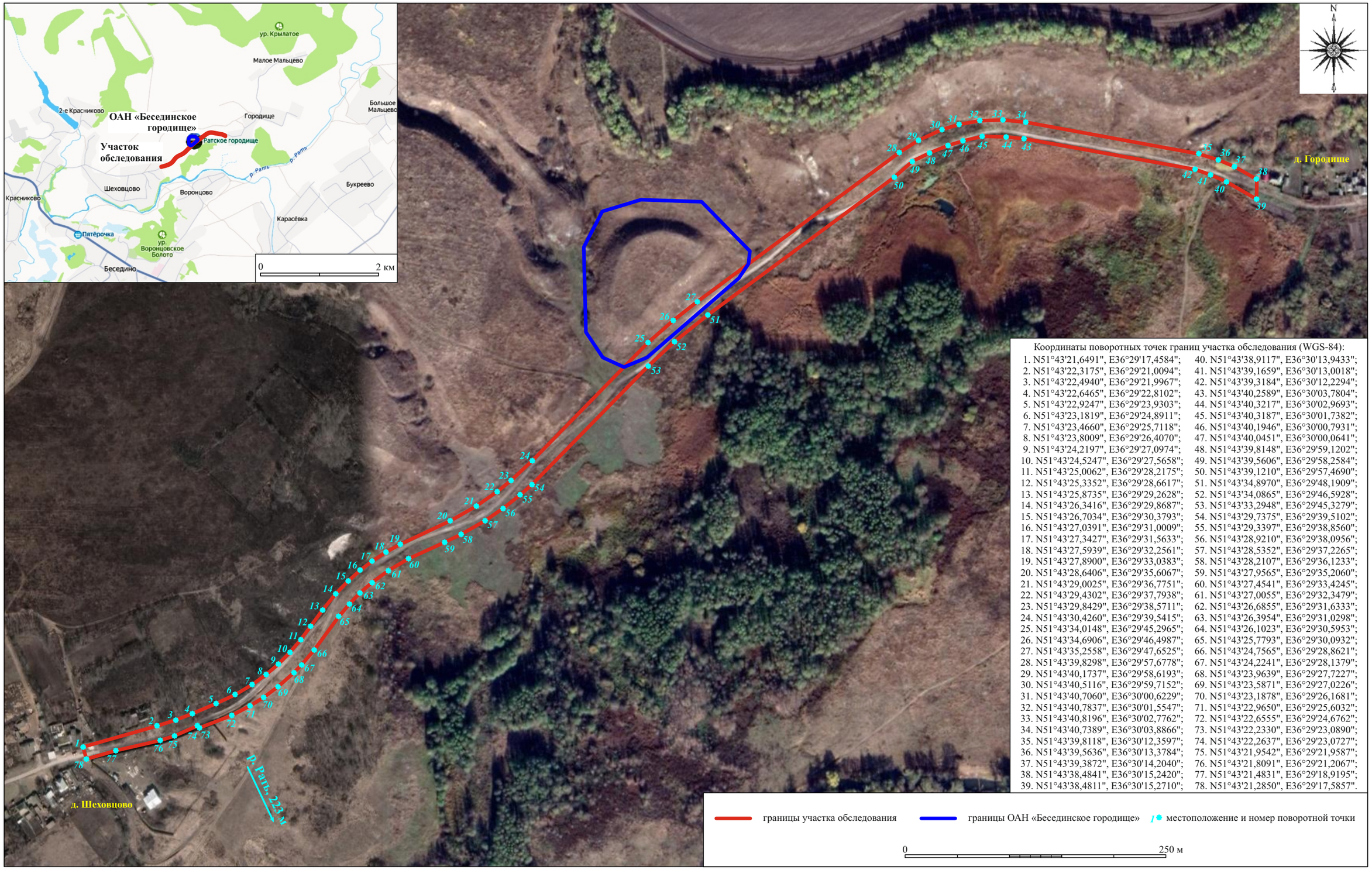

Координаты поворотных точек границ участка обследования (WGS-84):

1. N51°43'21,6491", E36°29'17,4584";
2. N51°43'22,3175", E36°29'21,0094";
3. N51°43'22,4940", E36°29'21,9967";
4. N51°43'22,6465", E36°29'22,8102";
5. N51°43'22,9247", E36°29'23,9303";
6. N51°43'23,1819", E36°29'24,8911";
7. N51°43'23,4660", E36°29'25,7118";
8. N51°43'23,8009", E36°29'26,4070";
9. N51°43'24,2197", E36°29'27,0974";
10. N51°43'24,5247", E36°29'27,5658";
11. N51°43'25,0062", E36°29'28,2175";
12. N51°43'25,3352", E36°29'28,6617";
13. N51°43'25,8735", E36°29'29,2628";
14. N51°43'26,3416", E36°29'29,8687";
15. N51°43'26,7034", E36°29'30,3793";
16. N51°43'27,0391", E36°29'31,0009";
17. N51°43'27,3427", E36°29'31,5633";
18. N51°43'27,5939", E36°29'32,2561";
19. N51°43'27,8900", E36°29'33,0383";
20. N51°43'28,6406", E36°29'35,6067";
21. N51°43'29,0025", E36°29'36,7751";
22. N51°43'29,4302", E36°29'37,7938";
23. N51°43'29,8429", E36°29'38,5711";
24. N51°43'30,4260", E36°29'39,5415";
25. N51°43'34,0148", E36°29'45,2965";
26. N51°43'34,6906", E36°29'46,4987";
27. N51°43'35,2558", E36°29'47,6525";
28. N51°43'39,8298", E36°29'57,6778";
29. N51°43'40,1737", E36°29'58,6193";
30. N51°43'40,5116", E36°29'59,7152";
31. N51°43'40,7060", E36°30'00,6229";
32. N51°43'40,7837", E36°30'01,5547";
33. N51°43'40,8196", E36°30'02,7762";
34. N51°43'40,7389", E36°30'03,8866";
35. N51°43'39,8118", E36°30'12,3597";
36. N51°43'39,5636", E36°30'13,3784";
37. N51°43'39,3872", E36°30'14,2040";
38. N51°43'38,4841", E36°30'15,2420";
39. N51°43'38,4811", E36°30'15,2710";
40. N51°43'38,9117", E36°30'13,9433";
41. N51°43'39,1659", E36°30'13,0018";
42. N51°43'39,3184", E36°30'12,2294";
43. N51°43'40,2589", E36°30'03,7804";
44. N51°43'40,3217", E36°30'02,9693";
45. N51°43'40,3187", E36°30'01,7382";
46. N51°43'40,1946", E36°30'00,7931";
47. N51°43'40,0451", E36°30'00,0641";
48. N51°43'39,8148", E36°29'59,1202";
49. N51°43'39,5606", E36°29'58,2584";
50. N51°43'39,1210", E36°29'57,4690";
51. N51°43'34,8970", E36°29'48,1909";
52. N51°43'34,0865", E36°29'46,5928";
53. N51°43'33,2948", E36°29'45,3279";
54. N51°43'29,7375", E36°29'39,5102";
55. N51°43'29,3397", E36°29'38,8560";
56. N51°43'28,9210", E36°29'38,0956";
57. N51°43'28,5352", E36°29'37,2265";
58. N51°43'28,2107", E36°29'36,1233";
59. N51°43'27,9565", E36°29'35,2060";
60. N51°43'27,4541", E36°29'33,4245";
61. N51°43'27,0055", E36°29'32,3479";
62. N51°43'26,6855", E36°29'31,6333";
63. N51°43'26,3954", E36°29'31,0298";
64. N51°43'26,1023", E36°29'30,5953";
65. N51°43'25,7793", E36°29'30,0932";
66. N51°43'24,7565", E36°29'28,8621";
67. N51°43'24,2241", E36°29'28,1379";
68. N51°43'23,9639", E36°29'27,7227";
69. N51°43'23,5871", E36°29'27,0226";
70. N51°43'23,1878", E36°29'26,1681";
71. N51°43'22,9650", E36°29'25,6032";
72. N51°43'22,6555", E36°29'24,6762";
73. N51°43'22,2330", E36°29'23,0890";
74. N51°43'22,2637", E36°29'23,0727";
75. N51°43'21,9542", E36°29'21,9587";
76. N51°43'21,8091", E36°29'21,2067";
77. N51°43'21,4831", E36°29'18,9195";
78. N51°43'21,2850", E36°29'17,5857".

Илл. 13. КРО-2025. Курский район. Схема расположения поворотных точек границ участка обследования на космоснимке от 10.12.2025.

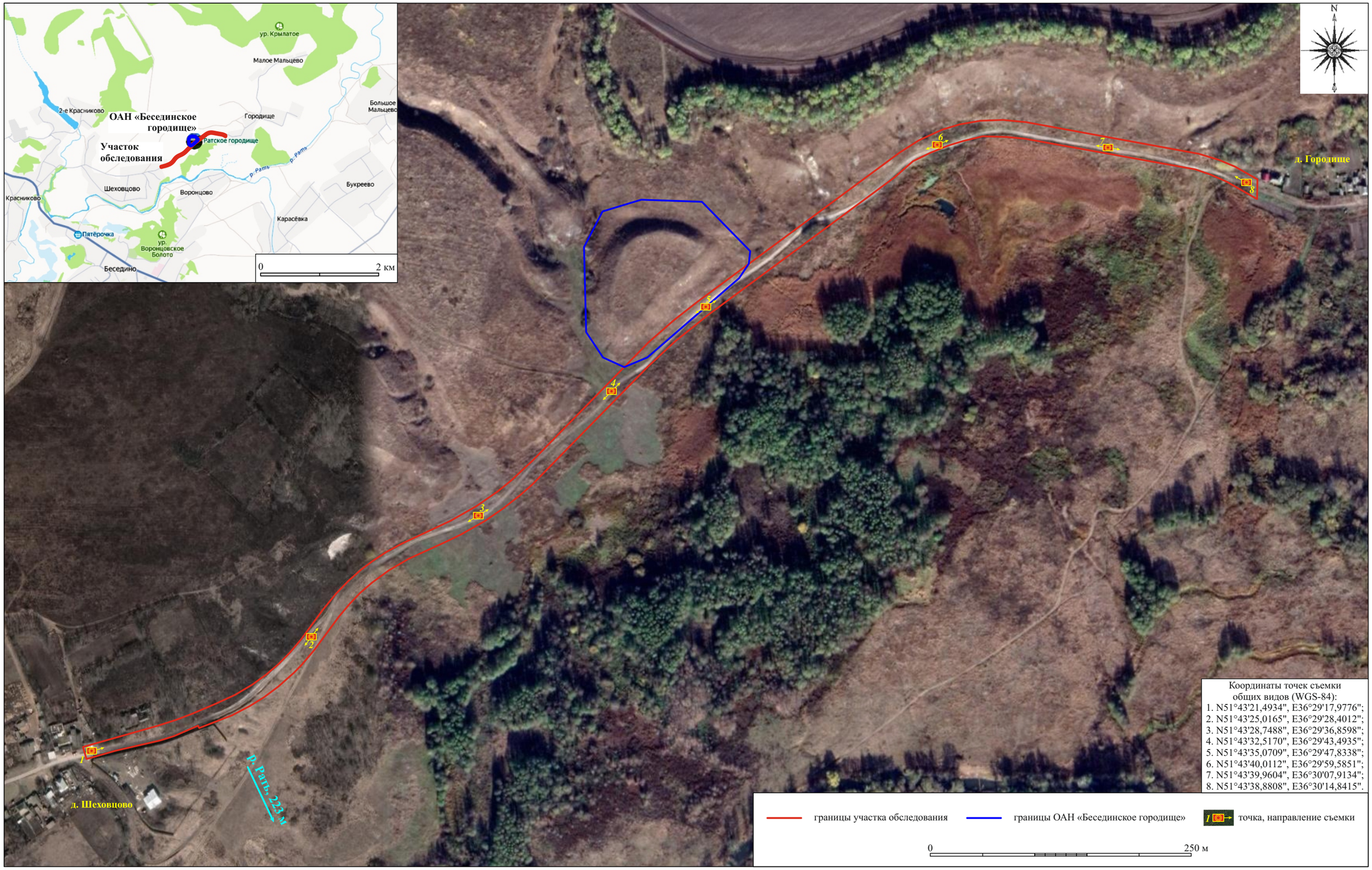

Илл. 14. КРО-2025. Курский район. Схема фотофиксации общих видов на космоснимке от 10.12.2025.



Координаты точек съемки общих видов и разрушений ОАН «Бесединское городище» (WGS-84):
1. N51°43'32,5245", E36°29'43,4371";
2. N51°43'35,8051", E36°29'44,7310";
3. N51°43'37,4200", E36°29'46,0539";
4. N51°43'38,7418", E36°29'46,3387";
5. N51°43'34,0676", E36°29'46,1987";
6. N51°43'35,3640", E36°29'48,4437".

Координаты поворотных точек границ ОАН «Бесединское городище» (WGS-84):
1. N51°43'37,9822" E36°29'42,9314";
2. N51°43'38,3770" E36°29'44,8240";
3. N51°43'38,3291" E36°29'47,9139";
4. N51°43'36,7860" E36°29'50,3375";
5. N51°43'36,4122" E36°29'50,2120";
6. N51°43'35,9337" E36°29'49,7630";
7. N51°43'33,4486" E36°29'45,1474";
8. N51°43'33,1780" E36°29'43,9839";
9. N51°43'33,4800" E36°29'42,9386";
10. N51°43'34,2575" E36°29'42,1589";
11. N51°43'36,8892" E36°29'42,0406".

Координаты поворотных точек границ ОАН «Бесединское городище» (МСК-46):
1. X 420683.492, Y 1320036.099;
2. X 420696.197, Y 1320072.254;
3. X 420695.539, Y 1320131.576;
4. X 420648.495, Y 1320178.753;
5. X 420636.910, Y 1320176.505;
6. X 420622.002, Y 1320168.093;
7. X 420543.970, Y 1320080.573;
8. X 420535.297, Y 1320058.358;
9. X 420544.353, Y 1320038.167;
10. X 420568.174, Y 1320022.869;
11. X 420649.475, Y 1320019.471.

Илл. 29. КРО-2025. Курский район. ОАН «Бесединское городище». Схема фотофиксации общих видов и разрушений на космоснимке от 10.12.2025.