

## АКТ

**государственной историко-культурной экспертизы  
проекта зон охраны объекта культурного наследия регионального значения  
«Братская могила воинов Советской Армии, погибших в период Великой  
Отечественной войны. Захоронено 77 человек, установлено фамилий  
на 13 человек. Скульптурная группа установлена в 1962 году», 1941–1945 гг.,  
1962 г., расположенного по адресу: Курская область, Суджанский район,  
с. Замостье (у совхозного Дома культуры)**

**Дата начала проведения экспертизы:** 29 ноября 2024 года.

**Дата окончания проведения экспертизы:** 2 декабря 2024 года.

**Место проведения экспертизы:** г. Москва, г. Пенза.

**Заказчик экспертизы:** Олейникова Тамара Ивановна (далее – Заказчик).

**Сведения об организации, проводившей экспертизу:**

Полное и сокращенное наименование организации	«Национальный исследовательский институт культурного наследия»
Организационно-правовая форма	Автономная некоммерческая организация дополнительного профессионального образования
Место нахождения	119631, Российская Федерация, г. Москва, Муниципальный округ Очаково-Матвеевское, ул. Наташи Ковшовой, дом 29, офис 9
Идентификационный номер налогоплательщика	ИНН 9729329537
Сведения о соответствии организации требованиям Положения о государственной историко-культурной экспертизе	В трудовых отношениях с Автономной некоммерческой организацией дополнительного профессионального образования «Национальный исследовательский институт культурного наследия» состоят 3 физических лица, которые обладают научными и практическими знаниями, необходимыми для проведения экспертизы, удовлетворяющих требованиям Положения о государственной историко-культурной экспертизе, утверждённого постановлением Правительства Российской Федерации от 25.04.2024 № 530.

**Председатель экспертной комиссии:**

Фамилия, имя и отчество эксперта	Тарновский Владимир Викторович
Образование эксперта	высшее, ФГБОУ ВО «Санкт-Петербургский

	государственный архитектурно-строительный университет»
Специальность эксперта	архитектор, реконструкция и реставрация архитектурного наследия
Ученая степень (звание) эксперта	кандидат экономических наук
Стаж работы эксперта	16 лет
Место работы, должность эксперта	Автономная некоммерческая организация дополнительного профессионального образования «Национальный исследовательский институт культурного наследия», генеральный директор; ООО «НИЦ ПИИКЭ», генеральный директор; член президиума Федерального научно-методического совета по сохранению и государственной охране объектов культурного наследия (памятников истории и культуры) народов Российской Федерации

**Ответственный секретарь экспертной комиссии:**

Фамилия, имя и отчество эксперта	<b>Муштаков-Лентовский Сергей Евгеньевич</b>
Образование эксперта	Высшее, ГОУ ВПО «Пензенский государственный педагогический университет им. В.Г. Белинского», ФГБОУ ВО «Московский архитектурный институт (государственная академия)»
Специальность эксперта	история, градостроительство
Ученая степень (звание) эксперта	-
Стаж работы эксперта	18 лет
Место работы, должность эксперта	Автономная некоммерческая организация дополнительного профессионального образования «Национальный исследовательский институт культурного наследия», заместитель генерального директора по экспертной работе; ООО «НИЦ ПИИКЭ», заместитель генерального директора; член Федерального научно-методического совета по сохранению и государственной охране объектов

	культурного наследия (памятников истории и культуры) народов Российской Федерации
--	---

**Член экспертной комиссии:**

Фамилия, имя и отчество эксперта	<b>Федосеева Елена Михайловна</b>
Образование эксперта	высшее
Специальность эксперта	инженер-строитель
Ученая степень (звание) эксперта	-
Стаж работы эксперта	14 лет
Место работы, должность эксперта	Автономная некоммерческая организация дополнительного профессионального образования «Национальный исследовательский институт культурного наследия», заместитель начальника отдела, эксперт по проведению государственной историко-культурной экспертизы

**Информация об ответственности экспертов за достоверность сведений, изложенных в заключении, в соответствии с законодательством Российской Федерации:**

Настоящим подтверждается, что эксперты по проведению государственной историко-культурной экспертизы Тарновский В.В., Муштаков-Лентовский С.Е., Федосеева Е.М., участвующие в её проведении, несут ответственность за достоверность информации, изложенной в заключении экспертизы, в соответствии с законодательством Российской Федерации.

Результаты настоящей государственной историко-культурной экспертизы, проведённой в соответствии с требованиями статей 28, 29, 30, 32, 34 Федерального закона от 25.06.2002 № 73-ФЗ «Об объектах культурного наследия (памятниках истории и культуры) народов Российской Федерации» и постановления Правительства Российской Федерации от 25.04.2024 № 530, позволили экспертам сделать обоснованный вывод.

**Отношения экспертов и Заказчика экспертизы:**

Эксперты не имеют родственных связей с должностными лицами, работниками Заказчика, не состоят с Заказчиком в трудовых отношениях, не имеют долговых или иных имущественных обязательств перед Заказчиком. Эксперты не заинтересованы в результатах исследований либо решении, вытекающем из заключения экспертизы, с целью получения выгоды в виде денег, ценностей, иного имущества, услуг имущественного характера или имущественных прав для

себя или третьих лиц. Заказчик, его должностные лица и работники не имеют долговых или имущественных обязательств перед экспертами.

### **Цель экспертизы:**

Установление границ территорий зон охраны объекта культурного наследия регионального значения «Братская могила воинов Советской Армии, погибших в период Великой Отечественной войны. Захоронено 77 человек, установлено фамилий на 13 человек. Скульптурная группа установлена в 1962 году», 1941–1945 гг., 1962 г., расположенного по адресу: Курская область, Суджанский район, с. Замостье (у совхозного Дома культуры), установление особых режимов использования земель в границах зон охраны объекта культурного наследия, установление требований к градостроительным регламентам в границах территорий зон охраны объекта культурного наследия.

### **Объект экспертизы:**

Научно-проектная документация «Проект зон охраны объекта культурного наследия регионального значения «Братская могила воинов Советской Армии, погибших в период Великой Отечественной войны. Захоронено 77 человек, установлено фамилий на 13 человек. Скульптурная группа установлена в 1962 году», 1941–1945 гг., 1962 г. (далее – объект культурного наследия, Объект), расположенного по адресу: Курская область, Суджанский район, с. Замостье (у совхозного Дома культуры), шифр: НПД.ПЗО-2024/12 (далее – Проект, Научно-проектная документация), выполненная в 2024 г. Областным бюджетным учреждением культуры «Инспекция по охране и использованию объектов культурного наследия (памятников истории и культуры) Курской области» (ОБУК «Инспекция по охране объектов культурного наследия Курской области») (далее – Разработчик, Проектировщик, Автор).

**Перечень документов, представленных заказчиком или полученных экспертом самостоятельно, а также документов и материалов, полученных и собранных при проведении экспертизы, а также использованной для неё специальной, технической и справочной литературы:**

Научно-проектная документация представлена на экспертизу в электронном виде, в следующем составе:

Материалы обоснования проекта зон охраны объекта культурного наследия

Введение

Статус охраны объекта культурного наследия

Раздел I. «Предварительные работы»

а) Исходно-разрешительная документация

1. Копия решения исполнительного комитета Курского областного

Совета народных депутатов от 14.06.1979 № 382 «Постановление Совета Министров СССР № 339 от 11 апреля 1979 г. «О дополнительных мерах по благоустройству и приведению в порядок военных кладбищ и могил Советских воинов и партизан»

2. Приказ Минкультуры России от 29 декабря 2015 г. № 28409-р: «О регистрации объекта культурного наследия регионального значения «Братская могила воинов Советской Армии, погибших в период Великой Отечественной войны. Захоронено 77 человек, установлено фамилий на 13 человек. Скульптурная группа установлена в 1962 году», 1941–1945 гг., 1962 г. (Курская область) в едином государственном реестре объектов культурного наследия (памятников истории и культуры) народов Российской Федерации»

3. Копия паспорта объекта культурного наследия

4. Копия приказа комитета по охране объектов культурного наследия Курской области от 25.03.2022 № 05.4-08/221 «Об утверждении границ и режима использования территории объекта культурного наследия регионального значения «Братская могила воинов Советской Армии, погибших в период Великой Отечественной войны. Захоронено 77 человек, установлено фамилий на 13 человек. Скульптурная группа установлена в 1962 году», 1941–1945 гг., 1962 г., расположенного по адресу: Курская область, Суджанский район, с. Замостье (у совхозного Дома культуры)»

5. Копия приказа комитета по охране объектов культурного наследия Курской области от 06.04.2022 № 05.4-08/340 «Об утверждении графического описания местоположения границ защитной зоны объекта культурного наследия регионального значения «Братская могила воинов Советской Армии, погибших в период Великой Отечественной войны. Захоронено 77 человек, установлено фамилий на 13 человек. Скульптурная группа установлена в 1962 году», 1941–1945 гг., 1962 г. (Курская область, Суджанский район, с. Замостье (у совхозного Дома культуры)»

6. Выписки из ЕГРН об объекте недвижимости и земельном участке

7. Копия архивного дела ОБУК «Инспекция по охране объектов культурного наследия Курской области»

8. Паспорт исторического памятника (не здания) от 3 сентября 1951 г.

9. Паспорт «МОГИЛА» исторического памятника (не здания) от 3 сентября 1951 г.

10. Акт технического осмотра памятника истории и культуры от «26» мая 1993 г.

11. Охранное обязательство на памятник истории и культуры от «26» мая 1993 г.

12. Учетная карточка воинского захоронения от «3» ноября 1992 г.

13. Учетная карточка воинского захоронения

14. Карточка исторического памятника от 26 сентября 1971 г.

15. Исторические фотографии объекта культурного наследия

б) Общая характеристика объекта культурного наследия, территории исследования и содержания работ

в) Законодательные требования и общие принципы и критерии установления границ зон охраны объекта культурного наследия

Раздел II. «Историко-культурные исследования (материалы по обоснованию)»

Подраздел «Архивные исследования»

а) Историко-архивные и библиографические исследования

б) Краткая историческая справка

в) Исторические планы и карты

Подраздел «Историко-архитектурные исследования»

а) Анализ градостроительной документации, выполнявшейся для территории исследования

б) Схема историко-культурного опорного плана

в) Краткая характеристика объекта культурного наследия

Подраздел «Ландшафтно-визуальный анализ территории»

а) Цели и задачи ландшафтно-визуального анализа

б) Краткая характеристика ландшафта территории

в) Визуальный анализ территории исследования и взаимосвязи ОКН с окружающей средой

г) Выводы

Раздел III. «Материалы обоснования проекта зон охраны объекта культурного наследия»

а) Общие сведения об объекте культурного наследия

б) Фотофиксация историко-градостроительной среды

в) Схема фотофиксации

г) Обоснование проекта зон охраны

Подраздел «Проект зон охраны объекта культурного наследия»

а) Зоны охраны объекта культурного наследия

б) Схема (графическое описание местоположения) границ зон охраны объекта культурного наследия

в) Карта (схема) градостроительного зонирования

Источники и литература

**Сведения о проведённых исследованиях с указанием применённых методов, объёма и характера выполненных работ и их результатов:**

Настоящая экспертиза проведена на основании договора № 2911-ГИКЭ/ПЗО-2024 от 29.11.2024 г. на проведение государственной историко-

культурной экспертизы, заключенным между Заказчиком и Автономной некоммерческой организацией дополнительного профессионального образования «Национальный исследовательский институт культурного наследия».

Перед началом проведения экспертизы экспертной комиссией проведено организационное заседание, на котором избран председатель и ответственный секретарь экспертной комиссии, определен порядок работы экспертной комиссии (протокол заседания комиссии экспертов от 29 ноября 2024 г. № 1).

Экспертами в процессе проведения экспертизы:

- рассмотрены представленные Заявителем (Заказчиком) документы, подлежащие экспертизе;

- проведен сравнительный анализ всего комплекса данных (документов, материалов, информации) по Объекту экспертизы;

- осуществлено аналитическое изучение материалов Проекта в целях определения соответствия Проекта требованиям государственной охраны объектов культурного наследия, нормативным правовым актам в сфере градостроительства и земельных отношений, а также научной обоснованности предлагаемых проектных решений;

- осуществлено обсуждение результатов проведенных исследований и проведен обмен сформированными мнениями экспертов, обобщены мнения экспертов (протокол заседания комиссии экспертов от 2 декабря 2024 г. № 2).

Результаты исследований, проведенных в рамках настоящей государственной историко-культурной экспертизы, оформлены в виде Акта государственной историко-культурной экспертизы.

#### **Факты и сведения, выявленные и установленные в результате проведенных исследований:**

Установлено, что проект зон охраны объекта культурного наследия регионального значения «Братская могила воинов Советской Армии, погибших в период Великой Отечественной войны. Захоронено 77 человек, установлено фамилий на 13 человек. Скульптурная группа установлена в 1962 году», 1941–1945 гг., 1962 г., расположенного по адресу: Курская область, Суджанский район, с. Замостье (у совхозного Дома культуры) выполнен по поручению Министерства по государственной охране объектов культурного наследия Курской области в рамках уставной деятельности.

Целью Проекта является: *обеспечение сохранности объекта культурного наследия регионального значения «Братская могила воинов Советской Армии, погибших в период Великой Отечественной войны. Захоронено 77 человек, установлено фамилий на 13 человек. Скульптурная группа установлена в 1962 году», 1941–1945 гг., 1962 г., расположенного по адресу: Курская область, Суджанский район, с. Замостье (у совхозного Дома культуры) в его исторической*

*среде на сопряженной с ним территории.*

*Задачи Проекта: проведение историко-культурных исследований, включая историко-градостроительные, картографические, иконографические, историко-архитектурные, архивные, библиографические, для выявления периодов исторического развития территории, этапов застройки, выявления объектов ценной историко-архитектурной среды; выявление «бассейна» видимости Объекта методом ландшафтно-визуального анализа, определение основных точек визуального восприятия Объекта; составление историко-культурного опорного плана, зонирование территории с учетом сложившейся градостроительной ситуации, проектное предложение обоснованных границ зон охраны, описание режимов использования земель и требований к градостроительным регламентам в границах этих зон.*

Установлено, что решением исполнительного комитета Курского областного Совета народных депутатов от 14.06.1979 № 382 «Постановление Совета Министров СССР № 339 от 11 апреля 1979 г. «О дополнительных мерах по благоустройству и приведению в порядок военных кладбищ и могил Советских воинов и партизан» Объект был принят на государственную охрану.

Границы территории объекта культурного наследия регионального значения утверждены приказом Комитета по охране объектов культурного наследия Курской области от 25.03.2022 № 05.4-08/221, кроме того, защитная зона заординирована приказом комитета по охране объектов культурного наследия Курской области от 06.04.2022 № 05.4-08/340.

Экспертами подчеркивается, что проектирование выполнено в объёме, достаточном для обоснования вывода экспертизы.

#### Анализ Научно-проектной документации:

Научно-проектная документация представлена на экспертизу в одном томе (шифр: НПД.ПЗО-2024/12).

В процессе проектирования Разработчиком были проведены историко-архивные, библиографические, иконографические исследования, представлена фотофиксация исследуемого Объекта в границах территории исследований, а также элементов градостроительного окружения, оказывающих влияние на формирование зон охраны исследуемого объекта культурного наследия.

По итогу Проектом на основе проведенных исследований, сведений государственного кадастра недвижимости предлагаются и описываются границы зон охраны Объекта, а также режимы использования земель и земельных участков и требования к градостроительным регламентам в границах данных зон в зависимости от вида.

#### Характеристика раздела I «Предварительные работы»:

Раздел включает текстовые и графические материалы, содержит исходную документацию, общую характеристику объекта культурного наследия, территории

исследования и содержания работ, а также законодательные требования и общие принципы и критерии установления границ зон охраны объекта культурного наследия

В качестве исходной документации представлены копии нормативно-правовых актов о постановке объекта на государственную охрану, копии приказа Минкультуры России о регистрации объекта в едином государственном реестре объектов культурного наследия (памятников истории и культуры) народов Российской Федерации, копия приказа Комитета по охране объектов культурного наследия Курской области об утверждении границ и режима использования территории объекта культурного наследия, копия приказа Комитета по охране объектов культурного наследия Курской области об утверждении графического описания местоположения границ защитной зоны, копия паспорта объекта культурного наследия, копия учетной карточка воинского захоронения, выписка из Единого государственного реестра недвижимости, копия охранного обязательства объекта культурного наследия, копия архивного дела ОБУК «Инспекция по охране объектов культурного наследия Курской области».

Характеристика раздела II «Историко-культурные исследования (материалы по обоснованию)»:

Раздел II включает текстовые, графические, иллюстративные материалы и материалы фотофиксации, содержит библиографические, архивные материалы, результаты историко-архитектурных исследований, ландшафтно-визуального анализа территории.

В подразделе «Архивные исследования» раздела II предоставлены результаты:

- историко-архивных и библиографических исследований;
- краткая историческая справка;
- исторические планы и карты.

По результатам историко-архивных и библиографических исследований Проектировщиком составлены краткие исторические сведения о с. Замостье, где дано описание пространственно-планировочных этапов развития села, характерных особенностей его планировки, социально-демографическое и функциональное зонирование населенного места в контексте градостроительного формирования, включая период в годы Великой Отечественной войны.

В ходе исследования Разработчиком были проведены работы в региональных архивах, в том числе в Государственном архиве Курской области (ГАКО, г. Курск), ведомственных архивах органов государственной власти Курской области, областном и муниципальных музеях, а также на электронных ресурсах государственных архивов. Были изучены библиографические источники дореволюционного периода, советского периода и современные книги и научные статьи.

Так было установлено, что рассматриваемый объект культурного наследия расположен на территории слободы Замостье, административного центра Замостянского сельсовета Суджанского района Курской области.

Как отмечается в Проекте, появление слободы Замостье, наряду с другими: Гончаровкой, Заолешенкой, и Подолом, относится ко второй половине XVII в. и связано с активным заселением этих земель близ Суджи. Название исследуемой территории происходит от ее месторасположения: от Суджи ее отделял мост.

До 1784 г. в Замостье наблюдалась хаотичная застройка, но в результате реализации нового плана города Суджи, планировка слободы стала упорядоченной, разделенной на прямоугольные по форме кварталы и, в целом, сохранилась такой в исторической части по сей день.

В 1886 г., согласно списку важнейших селений, в слободе, относящейся к Замостянской волости Суджанского уезда, числился 381 двор, более, чем в полтора раза больше, чем в 1862 г., увеличилось и число жителей – 1866 человек. Согласно тому же источнику, на территории Замостья располагались церковь, волостное правление, школа и четыре лавки. Спустя шесть лет на территории исследования проживало 2059 человек: 997 мужского пола и 1062 женского. Слобода являлась довольно крупной, во многом сказывалась близость расположенного к северо-западу уездного города Суджи.

После Гражданской войны и упрочнения советской власти на территории Суджанского уезда началось восстановление народного хозяйства. В 1930-е гг. в слободе был образован колхоз имени Ленина. Исходя из анализа картографических материалов, Замостье на протяжении второй половины XIX в. и первой трети XX в. разрастается, преимущественно, в северо-восточном направлении.

На долю жителей слободы выпали суровые испытания революций и войн. В годы Великой Отечественной войны многие слободчане уходили на фронт. С октября 1941 по март 1943 гг. Суджанский район находился под оккупацией. В память о погибших в годы Великой Отечественной войны в Замостье позднее над братской могилой был воздвигнут памятник и установлен барельеф. После освобождения района в 1943 г. началось планомерное восстановление хозяйства.

В годы Великой Отечественной войны Суджанский район на 16 месяцев был в оккупации немецко-фашистских захватчиков с 26 октября 1941 года по 3 марта 1943 года. Оккупанты использовали для привлечения населения к сельскохозяйственным работам насилие и террор. Так, в приказе немецкого руководителя сельхозуправления Большесолдатского района от 16 мая 1942 года говорилось, что, несмотря на указания германского командования в целом ряде земельных обществ люди работают только на своих усадьбах и на полевые работы практически не выходят. В приказе объявлялось о проведении смертной казни в отношении тех лиц, которые будут саботировать весенний сев или умышленно

портить сельскохозяйственный инвентарь. Начальник Суджанского районного сельхозуправления в своем приказе от 12 сентября 1942 года потребовал обязательного участия в сельскохозяйственных работах с 6 часов утра до наступления сумерек всего трудоспособного населения от 15 до 60 лет. Этот же приказ предусматривал конфискацию коров тех крестьян, которые отказывались использовать их на посевных и других полевых работах.

Фашистские захватчики и их пособники постоянно проводили массовые казни местных жителей на территории Курской области. В Рыльском районе фашисты убили около двух тысяч человек, в Дмитриевском районе - более двух тысяч человек, в Фатежском районе – более 500, в Суджанском – 252 человека, в Черемисиновском – 313 человек. Массовое истребление населения оккупанты проводили и в городах области. За 15 месяцев оккупации Курска было убито более двух тысяч человек.

После изгнания захватчиков в Курске были обнаружены следы фашистских преступлений: в карьере у дер. Щетинка (здесь было расстреляно более 1000 человек), на Солянке, в Знаменской роще, на улице Кавказской, в районе улицы Глинище (ныне Пирогова), на территории завода РТИ, завода КЗТЗ и в других местах.

30 сентября 1941 г., за день до вторжения немецко-фашистских войск на территорию Курской области, бюро обкома ВКП(б) приняло постановление, согласно которому немедленной мобилизации подлежали партизанские группы, численностью 20 человек каждая, из Хомутовского, Крупецкого, Рыльского, Кореневского, Глушковского и Суджанского партизанских отрядов. Этим постановлением были назначены как командиры, так и комиссары партизанских групп. Фактически мобилизация партизанских отрядов западных районов области в базовые леса происходила в условиях начавшейся вражеской оккупации.

Весной 1942 г. Курский обком ВКП(б) продолжил общее руководство партизанской борьбой в оккупированных районах. 21 апреля 1942 г. бюро обкома заслушало сообщение начальника областного управления НКВД майора госбезопасности П.М. Аксенова о дальнейшем развертывании партизанского движения на территории, оккупированной противником. Было решено до 20 мая 1942 г. осуществить заброску в тыл противника 30 групп (90 чел.) из числа подготовленных в спецшколе кадров для организации партизанских отрядов в ряде районов области (Дмитровский, Дмитриевский, Льговский, Глушковский, Суджанский, Грайворонский, Белгородский, Малоархангельский, Щигровский). В их задачу входило систематическое разрушение железнодорожных и других коммуникаций и средств связи, разгром штабов и гарнизонов противника, ведение военно-политической разведки.

14 мая 1942 г. в прифронтовые районы Курской области по вопросу организации переброски в тыл противника партизанских отрядов, выехали первый

секретарь обкома ВКП(б) П.И. Доронин, заведующая спецотделом обкома Н.А. Масленникова и два работника областного управления УНКВД. В Пристенском районе ими было проведено собрание с партизанами Обоянского и Кривцовского отрядов. С командиром 62-й стрелковой дивизии полковником П.А. Навроцким была достигнута договоренность об оказании помощи в переходе линии фронта указанными отрядами. Для осуществления плана переброски в отрядах был оставлен начальник отделения 4-го отдела УНКВД ст. лейтенант госбезопасности К.О. Бедик. В Прохоровском районе группа П.И. Доронина встретила бойцов Суджанского отряда и договорилась с командиром 8-й стрелковой дивизии НКВД полковником Н.Д. Козиным о его переброске. 17 мая рабочая группа направилась в Шебекинский район, где был тяжело ранен П.И. Доронин.

В конце 1941 – начале 1942 гг. в зоне обслуживания 4-го отделения политотдела 40-й армии находились юго-восточные и восточные районы Курской области. Инструкторами отделения в это время велась подготовительная работа по заброске в тыл противника трех партизанских отрядов Старооскольского района. Была установлена связь с несколькими партизанскими отрядами. Бойцы Хотенского отряда Сумской области, дислоцировавшегося в расположении 1034-го стрелкового полка 293-й стрелковой дивизии в с. Мантурово Курской области, взаимодействовали с военнослужащими, выполняли их разведывательные задания.

Вышедший с оккупированной территории Суджанский отряд, проходил реорганизацию. Было заменено командование, не справившееся с обязанностями. Партизаны во главе с новым командиром, районным прокурором С.В. Трибунским готовились к возвращению в тыл противника. Проведя серию успешных боевых операций, вместе с 1034-м стрелковым полком вышли с оккупированной территории бойцы 2-го взвода Медвенского партизанского отряда во главе с Т.В. Фильчаковым.

Весной 1942 г. на оккупированной территории Курской области и в прифронтовой полосе обороны 40-й армии находилось 14 партизанских отрядов, о которых 4-е отделение ее политотдела располагало информацией. По сведениям, полученным от связных и из радиogramм, стало известно, что в это время в тылу противника действовали Дмитриевский, Троснянский, Хомутовский и Коньшевский отряды. Из-за предательства местных полицейских прекратил существование Беловский партизанский отряд. При переходе линии фронта был рассеян Суджанский отряд. В первой половине мая 1942 г. 4-м отделением совместно с 4-м отделом УНКВД по Курской области были подготовлены к переброске в тыл противника Медвенский, Старооскольский, Новооскольский, Обоянский и Кривцовский партизанские отряды, которые находились на линии фронта.

Весной-летом 1942 г. органы власти Курской области продолжили работу по подбору кадров организаторов и участников сопротивления оккупационному режиму и засылке их во вражеский тыл. Стремление региональных органов власти активизировать партизанское движение в глубоком тылу противника путем засылки организаторов борьбы с оккупантами не имело должного эффекта по причине некачественного подбора и подготовки кадров. Так, еще в апреле 1942 г. в г. Старый Оскол был сформирован Льговский партизанский отряд (кодовое наименование – «Дяди Алеши») в количестве 14 человек. Отряд возглавил выпускник спецшколы УНКВД Ф.Я. Гречихин. В период с 15 по 17 мая 1942 г. командир вместе с начальником штаба П.В. Исаенко на самолетах были переправлены в тыл противника. Приземлившись в окрестностях села Ивница Суджанского района, руководители отряда установили связь с местными патриотами, провели встречи с организаторами подполья в других населенных пунктах. Но единый партизанский отряд так и не был создан. Однако В.В. Коровин отмечал, что в Суджанском районе Курской области по различным причинам не удалось организовать боевые действия партизанских отрядов, которые были сформированы при поддержке органов власти. Тем не менее, многие местные жители пытались оказать сопротивление захватчикам. Исследование истории их борьбы затруднено из-за отсутствия полноценной источниковой базы.

8 января 1943 г. приказом БШПД командованию Первой Курской партизанской бригады предлагалось сформировать один партизанский отряд численностью 370-400 человек и направить его в глубокий рейд по территории Дмитриевского, Льговского, Суджанского и Дмитровского районов для нанесения массированных ударов по коммуникациям противника. Но с 12 января бригаде пришлось вести бои с карательной экспедицией противника. Лишь 17 января партизанам удалось оторваться от преследователей и к исходу следующего дня сосредоточиться в зоне Хинельских лесов (в 20-ти км южнее Севска).

Краевед А.Н. Манжосов отмечал особую роль 38-й армии в освобождении Суджанского района. Так, после завершения Воронежско-Касторенской операции, 16 февраля 1943 года командующий Воронежским фронтом Ф. И. Голиков докладывал в Ставку Верховного Главнокомандования о том, что принимаются необходимые меры для своевременного выхода войск фронта на рубеж, имея в виду наступление на Киев и Чернигов. Командующему 38-й армией было приказано одновременно с разгромом остатков воронежско-касторенской группировки врага развивать наступление на запад и юго-запад.

Выполняя приказ командования, 38-я армия с боями продвигалась на запад. Достигнув рубежа Леонтьевка – Мартыновка – Плехово, она получила задачу развивать наступление на Суджу – Ворожбу и Мирополье – Сумы с целью ликвидировать образовавшийся разрыв с 40-й армией и 2 марта выйти на линию Коренево – Сумы. Войска 38-й армии встретили особо упорное сопротивление на

западном берегу реки Суджа. Однако в течение 2–3 марта 1943 года части 232-й и 237-й стрелковых дивизий 38-й армии продвинулись на 5–10 километров, освободили Гончаровку, Казачью Локню, Гуйву (Гуево), Запселье и Горналь.

Наиболее ожесточёнными стали бои за Суджу. 3 марта 1943 года части 237-й стрелковой дивизии генерала-майора П.А. Дьяконова и 180-й танковой бригады полковника М.З. Киселёва, сломив сопротивление на подступах к городу, вошли в Суджу. В ходе боёв за Суджу гитлеровцы потеряли 550 солдат и офицеров, 15 станковых и зенитных пулемётов, 3 миномёта. Особенно успешно действовали 605-й и 838-й стрелковые полки майоров И.Ф. Исаева и Г.В. Наумова (из 232-й и 237-й стрелковых дивизий), мотострелковый батальон майора П.А. Савенко из 180-й танковой бригады. К 6 марта 1943 года полки 237-й стрелковой дивизии заняли хутор Покровский, сёла Свердликотчина и Толстый Луг. К этому периоду в истории Суджанского района относится формирование исследуемой братской могилы.

В 1951 г. на братской могиле в сл. Замостье был сооружен памятник из кирпича, облицованного цементом. Высота памятника 4,5 м, оканчивается пятиконечной железной звездой. На памятнике укреплен мемориальная доска с текстом: «Воинам, погибшим в период Великой Отечественной войны 1941-1945гг.» Надмогильный холмик обложен кирпичом и облицован цементом. Сверху надмогильного холмика посажены цветы. Братская могила огорожена деревянной оградой.

Произведенный историко-градостроительный анализ рассматриваемой исторической территории села, в пределах которого расположен Объект, представляет собой краткий очерк пространственно-планировочных этапов его развития, описание характерных особенностей его планировки.

Приведенные в Проекте исторические данные об исследуемом объекте культурного наследия дают представление об истории его появления, развитии и событиях в годы Великой Отечественной войны.

Разработчиком представлен иллюстративный материал архивных исследований, включая исторические планы и карты.

В подразделе «Историко-архитектурные исследования» представлен анализ градостроительной документации, выполнявшейся для территории исследования.

В Проекте проанализирована схема территориального планирования Суджанского района Курской области, утвержденная решением Представительного собрания Суджанского района Курской области от 29 апреля 2010 года № 62 (в редакции решений Представительного Собрания Суджанского района Курской области от «26» февраля 2015 г. № 59, от 18 июня 2019 года № 451): установлено, что Объект отражен в СТП Района.

В материалах Генерального плана муниципального образования «Замостянский сельсовет» Суджанского района Курской области, утвержденный

решением Собрания депутатов Замостянского сельсовета Суджанского района Курской области от 23 декабря 2019 г. № 56, отмечено, что для объектов историко-культурного наследия, находящихся на территории сельсовета, требуется разработать и утвердить проекты границ их территорий, охранных зон и зон регулирования застройки с градостроительными регламентами, регистрацией обременений в ФРС; в перечне памятников историко-культурного наследия Замостянского сельсовета отмечен Объект.

В материалах Правил землепользования и застройки муниципального образования «Замостянский сельсовет» Суджанского района Курской области, утвержденного решением Собрания депутатов Замостянского сельсовета Суджанского района Курской области от 23 декабря 2019 г. № 57, согласно карте градостроительного зонирования Правил землепользования и застройки муниципального образования «Замостянский сельсовет» Суджанского района Курской области, объект культурного наследия расположен в зоне размещения объектов многофункционального общественно-делового, коммерческого, социального и коммунально-бытового назначения – О1. В Проекте Разработчиком также приводится перечень видов разрешенного использования земельных участков и объектов капитального строительства для зоны размещения объектов многофункционального общественно-делового, коммерческого, социального и коммунально-бытового назначения, а также предельные (минимальные и (или) максимальные) размеры земельных участков и предельные параметры разрешенного строительства, реконструкции объектов капитального строительства.

В подразделе «Историко-архитектурные исследования» предоставлены результаты:

- анализа градостроительной документации, выполнявшейся для территории исследования;
- схема историко-культурного опорного плана;
- краткая характеристика объекта культурного наследия.

Результатом камеральной обработки данных, историко-архитектурного и историко-градостроительного анализов территории проектирования, является историко-культурный опорный план. При составлении чертежа проанализированы исторические и современные планы села, планировочная структура, застройка, природный и антропогенный ландшафт.

На схеме историко-культурного плана отображены:

- элементы ландшафтной структуры: линии рельефа, озеленение и пашни;
- элементы планировочной структуры с. Замостье;
- исследуемые объекты культурного наследия в границах исследования;
- элементы объемно-планировочной структуры: здания, сооружения и проч.

В результате анализа объекта культурного наследия Разработчиком

представлена его краткая характеристика. В результате анализа памятника было установлено, что Объект находится в восточной части сл. Замостье, на территории между местной школой и Замостянским центральным сельским Домом культуры (Замостянским центром народного творчества). Объект расположился на небольшом удалении от дороги улицы Ленина между еловыми деревьями, а также в непосредственной близости с жилыми постройками ул. Ленина и ул. Пески. С южной стороны к Объекту примыкает заасфальтированная площадка МКОУ «Замостянская средняя общеобразовательная школа», с восточной стороны – зеленое пространство у обочины автодороги, а через дорогу малоэтажные домовладения по ул. Ленина; с северной стороны – асфальтированный участок МКУК «Замостянский центральный сельский Дом культуры» и небольшой сквер, с западной стороны – зеленая площадка местной школы, а далее участки и огороды домовладений по ул. Пески. Доступ к Объекту осуществляется по тротуарной дороге со стороны ул. Ленина.

В составе Объекта находятся следующие элементы: воинское захоронение, обособленное оградой; скульптурная композиция «Воин с пилоткой в правой руке на груди и женщиной, преклонившей колена, возлагающей венки» на тумбе пирамидообразного основания; слева от скульптурной композиции расположился мемориальный стенд с памятными табличками, где высечены имена советских воинов; справа – барельефная стена с изображением советских воинов с оружием в руках.

Композиционно Объект выстроен по одной линии вдоль западной стороны ограды. Территория Объекта уложена тротуарной плиткой по периметру ограды.

По данным учетной карточки воинского захоронения в с. Замостье от 03.11.1992 г., из могил ст. Суджа, с. Бондаревка и с сельского кладбища с. Замостье в 1964 г. были перезахоронены воины в исследуемую братскую могилу. По данным 1992 г. общее число захоронений 48, известных – 13 фамилий, неизвестных – 35., однако, как отмечено Разработчиком, по информации из другой учетной карточки известны имена 13 воинов, в т.ч. 1 офицера, 12 солдат и сержантов Там же указывалось: «Произведены перезахоронения 16 чел. – из одиночных могил в ограде церкви в Замостье, с ж/д ст. Суджа /1951 г./ и из с. Пушкарное /1962 г./».

В Проекте Разработчиком также зафиксированы изменения в облике, со временем добавилась ограда, мемориальный стенд, барельефная стена, а также была облагорожена территория памятника.

По итогам проведенных исследований в Проекте было отмечено, что Объект является значительно сохранившимся и датируется второй половиной XX в. Исторически, Объект соотносится с событиями Великой Отечественной войны и послевоенным развитием исследуемой территории сл. Замостье. Является одной из мемориальных доминант в рамках своей округи, что увеличивает историко-

культурную ценность Объекта.

Ландшафтно-визуальный анализ территории в Проекте выполнен Разработчиком в целях выявления значимых направлений и основных точек визуального восприятия, а также определения границ секторов обзора объекта культурного наследия; выявления ценных фрагментов исторической (а также городской среды в целом), составляющих градостроительное и визуальное окружение объекта культурного наследия; определения условий зрительного восприятия объекта культурного наследия и визуально взаимодействующих с ними ценных фрагментов исторической застройки и градостроительного окружения; создания оптимальных условий репрезентативного обзора (экспонирования) объекта культурного наследия; разработки обоснования системы мер по ограничению и регулированию параметров градостроительного окружения объекта культурного наследия на значимых направлениях их визуального восприятия.

Так в Проекте представлена краткая характеристика ландшафта территории. Ландшафт исследуемой территории, на которой расположен Объект (на земельном участке с кадастровым номером 46:23:70103:953; со всех сторон участок окружают земли населенных пунктов, с востока проходит асфальтовая дорога, расположенная на земельном участке с кадастровым номером 46:23:000000:453) характеризуется плоским рельефом.

По результатам ландшафтно-визуального анализа Разработчиком отмечено:

*Визуальное восприятие объекта культурного наследия регионального значения «Братская могила воинов Советской Армии, погибших в период Великой Отечественной войны. Захоронено 77 человек, установлено фамилий на 13 человек. Скульптурная группа установлена в 1962 году», 1941–1945 гг., 1962 г. носит локальный характер, наилучшее обозрение обеспечивается с ближних точек, особенное раскрытие восприятия памятника обеспечивается с восточного направления.*

*Ценные видовые раскрытия объекта культурного наследия совпадают с традиционным восприятием территории объекта культурного наследия и соответствуют основным коридорам восприятия.*

В подразделе «Визуальный анализ территории исследования и взаимосвязи ОКН с окружающей средой» Разработчиком представлены материалы фотофиксации окружающей памятник среды со схемой фотофиксации.

По результатам ландшафтно-визуального анализа Разработчиком сделаны следующие выводы:

*Проведенный анализ визуального восприятия объекта культурного наследия регионального значения «Братская могила воинов Советской Армии, погибших в период Великой Отечественной войны. Захоронено 77 человек, установлено фамилий на 13 человек. Скульптурная группа установлена в 1962 году», 1941–*

1945 гг., 1962 г., в с. Замостье по улице Ленина (между школой и Замостянским центром народного творчества) показал, что визуальное восприятие объекта культурного наследия носит локальный характер, отражает сложившуюся историческую и современную градостроительную среду памятника в исследуемых границах.

Ценные видовые раскрытия объекта культурного наследия совпадают с традиционным восприятием территории объекта культурного наследия и соответствуют основным коридорам восприятия, наилучшее обозрение обеспечивается с ближних точек, особенное раскрытие восприятия памятника возможно с восточного направления.

Экспертная комиссия, рассмотрев Проект, отмечает разносторонний и системный подход Авторы к разработке данной части Проекта, достаточность проведённой научно-исследовательской работы, которая позволила обосновать предложенный состав и границы территорий зон охраны объекта культурного наследия. Приведённые в составе Проекта исторические материалы, фотофиксация Объекта, служат наглядной иллюстрацией к историко-градостроительному и визуальному анализам исследуемой территории. Экспертная комиссия отмечает полноту представленных материалов, ставших основанием для подготовки утверждаемой итоговой части Проекта (раздел III).

*Характеристика раздела III «Материалы обоснования проекта зон охраны объекта культурного наследия»:*

Раздел III Проекта включает текстовый и графический материалы, включая общие сведения об объекте культурного наследия, фотофиксацию историко-градостроительной среды, схему фотофиксации и обоснование проекта зон охраны.

Общие сведения об объекте культурного наследия представлены в Проекте в соответствии со ст. 20 Федерального закона № 73-ФЗ «Об объектах культурного наследия (памятниках истории и культуры) народов Российской Федерации».

В разделе также содержатся фотофиксационные материалы территории исследования, дающие объективное представление об облике исторического места, фиксирующие ценную историко-архитектурную среду, виды отдельных сооружений, улиц, природного и сельского окружения.

В подразделе «Обоснование проекта зон охраны» представлены общие выводы проведенного исследования, являющиеся основой для формирования проектных предложений; состава и границ территорий зон охраны объекта культурного наследия; особых режимов использования земель и требований к градостроительным регламентам.

Разработчиком представлены обоснования принятых проектных решений, основой которых стали совокупные результаты историко-культурного, ландшафтно-визуального исследований.

По результатам проведенного комплексного историко-культурного

исследования территории, Разработчиком сделаны обобщающие исследования выводы:

*Исследуемый Объект находится в восточной части сл. Замостье, на территории между местной школой и Замостянским центральным сельским Домом культуры (Замостянским центром народного творчества). Объект расположен на небольшом удалении от дороги улицы Ленина между еловыми деревьями, а также в непосредственной близости с жилыми постройками ул. Ленина и ул. Пески.*

*Фактически Объект представляет собой мемориальное место.*

*В составе описываемого Объекта находятся следующие элементы: воинское захоронение, обособленное оградой; скульптурная композиция «Воин с пилоткой в правой руке на груди и женщиной, преклонившей колена, возлагающей венок» на тумбе пирамидообразного основания; слева от скульптурной композиции расположен мемориальный стенд с памятными табличками, где высечены имена советских воинов; справа – барельефная стена с изображением советских воинов с оружием в руках. Композиционно Объект выстроен по одной линии вдоль западной стороны ограды. Территория Объекта уложена тротуарной плиткой по периметру ограды.*

*В целях обеспечения сохранности объекта культурного наследия регионального значения «Братская могила воинов Советской Армии, погибших в период Великой Отечественной войны. Захоронено 77 человек, установлено фамилий на 13 человек. Скульптурная группа установлена в 1962 году», 1941–1945 гг., 1962 г., в с. Замостье (у совхозного Дома культуры) в его исторической среде на сопряженной с ним территории устанавливается охранная зона*

*Зона регулирования застройки и хозяйственной деятельности и зона охраняемого природного ландшафта не назначаются, поскольку территория, расположенная вокруг границ Объекта, находится в плотной застройке существующих объектов капитального строительства и не может являться зоной для определения видовых границ восприятия объекта культурного наследия.*

Таким образом в Проекте было обосновано установление охранной зоны объекта культурного наследия «ОЗ».

Проектом предлагается установить охранную зону объекта культурного наследия «ОЗ» в центральной части, примыкая к границам территории Объекта, которые являются внутренним контуром.

Графическое описание границ территорий зон охраны объекта культурного наследия выполнено в соответствии с формами графического описания местоположения границ, установленными приказом Росреестра от 26.07.2022 № П/0292.

Представленные в Проекте режимы использования земель и земельных участков, требования к градостроительным регламентам в границах зон охраны

объекта культурного наследия выполнены Разработчиком на основании проведенных комплексных исследований и требований Положения о зонах охраны объектов культурного наследия (памятников истории и культуры) народов Российской Федерации, установленного постановлением Правительства Российской Федерации от 12.09.2015 № 972.

Графические материалы раздела III Проекта представлены схемой (графическим описанием местоположения) границ зон охраны объекта культурного наследия, картой (схемой) градостроительного зонирования.

Источники и литература, использованные Разработчиком, представлены в Проекте в приложении к тому.

Основной чертеж (карта (схема) зон охраны объекта культурного наследия), режимы использования земель и земельных участков и требования к градостроительным регламентам в границах зон охраны объекта культурного наследия приводятся в приложениях № 1 и № 2 к настоящему заключению соответственно.

### **Обоснования вывода экспертизы:**

Экспертной комиссией установлено, что представленная на экспертизу научно-проектная документация «Проект зон охраны объекта культурного наследия регионального значения «Братская могила воинов Советской Армии, погибших в период Великой Отечественной войны. Захоронено 77 человек, установлено фамилий на 13 человек. Скульптурная группа установлена в 1962 году», 1941–1945 гг., 1962 г., расположенного по адресу: Курская область, Суджанский район, с. Замостье (у совхозного Дома культуры), шифр: НПД.ПЗО-2024/12», выполненная в 2024 г. Областным бюджетным учреждением культуры «Инспекция по охране и использованию объектов культурного наследия (памятников истории и культуры) Курской области» (ОБУК «Инспекция по охране объектов культурного наследия Курской области»), разработана с соблюдением требований Федерального закона от 25.06.2002 № 73-ФЗ «Об объектах культурного наследия (памятниках истории и культуры) народов Российской Федерации», состав обосновывающей и утверждаемой частей Проекта, соответствуют требованиям Положения о зонах охраны объектов культурного наследия, утвержденного Постановлением Правительства Российской Федерации от 12.09.2015 № 972 «Об утверждении Положения о зонах охраны объектов культурного наследия (памятников истории и культуры) народов Российской Федерации и о признании утратившими силу отдельных положений нормативных правовых актов Правительства Российской Федерации».

В рамках научно-проектной документации Разработчиком были изучены архивные материалы, определены основные видовые точки визуального восприятия Объекта, проанализировано окружение Объекта, на основании

камеральных исследований составлен историко-культурный опорный план исследуемой территории.

Материалы обосновывающей части Проекта стали основанием для разработки утверждаемой части Проекта. Проведённые историко-культурные исследования выполнены в полном объёме и являются достаточными для обоснования разработанного проекта зон охраны объекта культурного наследия и требований к градостроительным регламентам, режимов использования земель и земельных участков в границах территорий зон охраны объекта культурного наследия.

Особый режим использования земель и земельных участков и требования к градостроительным регламентам в границах охранной зоны объекта культурного наследия выполнен Разработчиком на основании проведенных комплексных исследований и пункта 9 Положения о зонах охраны объектов культурного наследия (памятников истории и культуры) народов Российской Федерации, установленного постановлением Правительства Российской Федерации от 12.09.2015 № 972.

Детально проанализировав все пункты предлагаемых проектом режимов использования земель и земельных участков и требований к градостроительным регламентам в границах зон охраны объекта культурного наследия, экспертная комиссия отмечает, что они соответствуют требованиям действующего законодательства в области государственной охраны объектов культурного наследия. Предлагаемые проектом режимы использования земель и земельных участков и требования к градостроительным регламентам направлены на обеспечение сохранности объекта культурного наследия в его сложившейся среде, на сохранение его градостроительной роли в объёмно-пространственной структуре прилегающей территории, визуальных связей и секторов обзора.

Предложенные в научно-проектной документации режимы использования земель и земельных участков и требования к градостроительным регламентам в границах зон охраны объекта культурного наследия определены с учётом историко-культурной ценности территории, её подлинности, степени сохранности и трансформации планировочной, объёмно-пространственной, ландшафтной и мемориальной структур территории, условий визуального восприятия объекта культурного наследия в его исторической среде на сопряженной с ним территории.

Определяемые Проектом режимы использования земель и земельных участков и требования к градостроительным регламентам в границах зон охраны объекта культурного наследия направлены на обеспечение гарантий сохранения объекта культурного наследия в сложившейся среде при ведении хозяйственной деятельности.

Графическое обеспечение Проекта комиссия экспертов считает достаточным. Экспертная комиссия признает состав и объём исследовательских и

проектных материалов достаточным. Представленный Проект отвечает поставленным задачам и цели, обладает необходимой полнотой и информативностью, что позволяет сделать обоснованный вывод экспертизы и принять обоснованные решения относительно предлагаемых проектом границ территорий зон охраны объекта культурного наследия, а также режимов использования земель и земельных участков и требований к градостроительным регламентам в границах зон охраны объекта культурного наследия.

### **Вывод экспертизы:**

Научно-проектная документация «Проект зон охраны объекта культурного наследия регионального значения «Братская могила воинов Советской Армии, погибших в период Великой Отечественной войны. Захоронено 77 человек, установлено фамилий на 13 человек. Скульптурная группа установлена в 1962 году», 1941–1945 гг., 1962 г., расположенного по адресу: Курская область, Суджанский район, с. Замостье (у совхозного Дома культуры), шифр: НПД.ПЗО-2024/12», выполненная в 2024 г. Областным бюджетным учреждением культуры «Инспекция по охране и использованию объектов культурного наследия (памятников истории и культуры) Курской области» (ОБУК «Инспекция по охране объектов культурного наследия Курской области»), **СООТВЕТСТВУЕТ (положительное заключение)** требованиям законодательства Российской Федерации в области государственной охраны объектов культурного наследия.

Экспертная комиссия рекомендует указанный проект зон охраны объекта культурного наследия к утверждению в установленном законодательством Российской Федерации порядке.

### **Перечень приложений к заключению экспертизы, обосновывающих вывод экспертной комиссии и подлежащих размещению на официальном сайте органа охраны объектов культурного наследия в информационно-телекоммуникационной сети «Интернет»:**

Приложение № 1. Карта (схема) зон охраны объекта культурного наследия регионального значения «Братская могила воинов Советской Армии, погибших в период Великой Отечественной войны. Захоронено 77 человек, установлено фамилий на 13 человек. Скульптурная группа установлена в 1962 году», 1941–1945 гг., 1962 г., расположенного по адресу: Курская область, Суджанский район, с. Замостье (у совхозного Дома культуры).

Приложение № 2. Режимы использования земель и земельных участков и требования к градостроительным регламентам в границах зон охраны объекта культурного наследия регионального значения «Братская могила воинов Советской Армии, погибших в период Великой Отечественной войны. Захоронено

77 человек, установлено фамилий на 13 человек. Скульптурная группа установлена в 1962 году», 1941–1945 гг., 1962 г., расположенного по адресу: Курская область, Суджанский район, с. Замостье (у совхозного Дома культуры).

В соответствии с пунктом 27 Положения о государственной историко-культурной экспертизе, утвержденного постановлением Правительства Российской Федерации от 25.04.2024 № 530, к настоящему экспертному заключению прилагаются копии документов и материалов, указанных в перечне документов, представленных заказчиком или полученных экспертом самостоятельно, а также документов и материалов, полученных и собранных при проведении экспертизы, а также использованной для нее специальной, технической и справочной литературы: «Проект зон охраны объекта культурного наследия регионального значения «Братская могила воинов Советской Армии, погибших в период Великой Отечественной войны. Захоронено 77 человек, установлено фамилий на 13 человек. Скульптурная группа установлена в 1962 году», 1941–1945 гг., 1962 г., расположенного по адресу: Курская область, Суджанский район, с. Замостье (у совхозного Дома культуры), шифр: НПД.ПЗО-2024/12», выполненный в 2024 г. Областным бюджетным учреждением культуры «Инспекция по охране и использованию объектов культурного наследия (памятников истории и культуры) Курской области» (ОБУК «Инспекция по охране объектов культурного наследия Курской области»); копии протоколов заседаний экспертной комиссии.

Настоящий акт государственной историко-культурной экспертизы оформлен в электронном виде с приложениями и документами, прилагаемыми к настоящему акту и являющимися его неотъемлемой частью, подписан усиленными квалифицированными электронными подписями экспертов по проведению государственной историко-культурной экспертизы В.В.Гарновским, С.Е.Муштаковым-Лентовским, Е.М.Федосеевой, а также Автономной некоммерческой организацией дополнительного профессионального образования «Национальный исследовательский институт культурного наследия».

**Дата оформления акта экспертизы: 2 декабря 2024 года.**

Председатель экспертной комиссии:

**В.В.Гарновский**

Ответственный секретарь экспертной комиссии

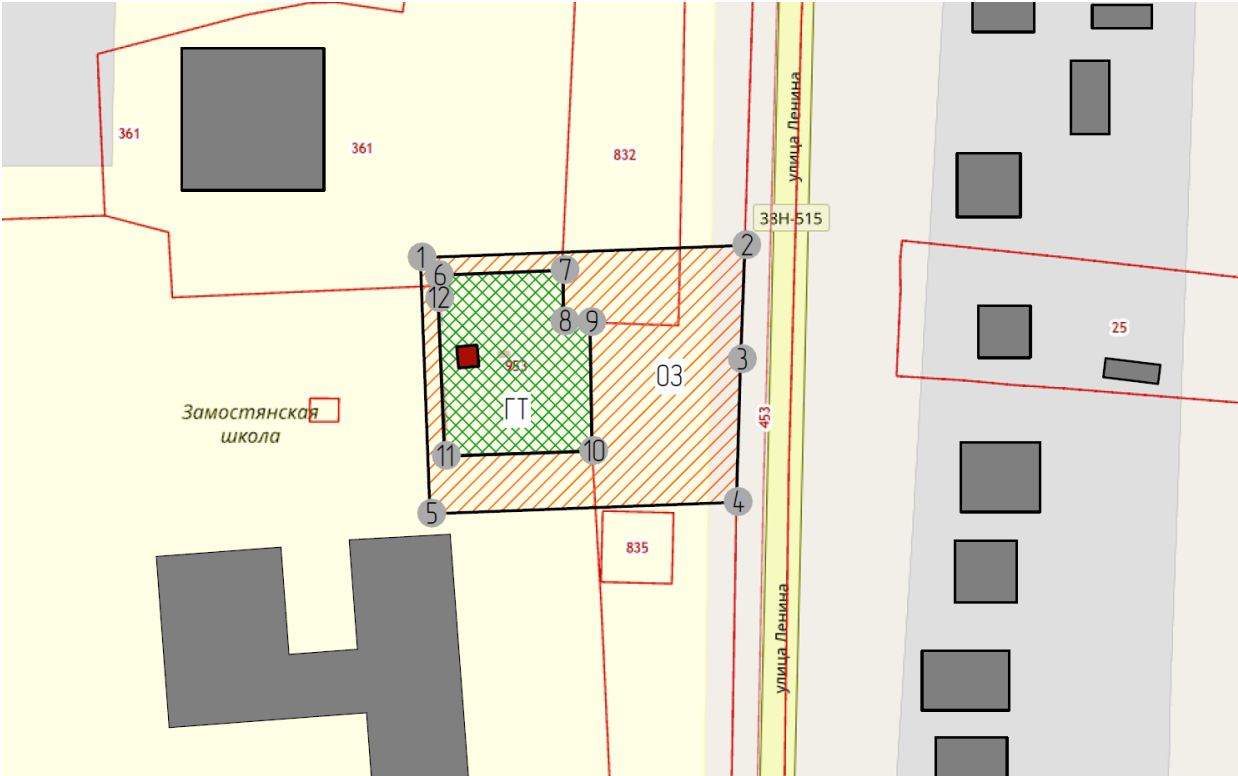
**С.Е.Муштаков-Лентовский**

Член экспертной комиссии:







**Е.М.Федосеева**

Автономная некоммерческая  
организация дополнительного  
профессионального образования  
«Национальный исследовательский институт  
культурного наследия»

**Карта (схема) зон охраны объекта культурного наследия регионального значения «Братская могила воинов Советской Армии, погибших в период Великой Отечественной войны. Захоронено 77 человек, установлено фамилий на 13 человек. Скульптурная группа установлена в 1962 году», 1941–1945 гг., 1962 г., расположенного по адресу: Курская область, Суджанский район, с. Замостье (у совхозного Дома культуры)**



**Условные обозначения:**

-  - объект культурного наследия регионального значения «Братская могила воинов Советской Армии, погибших в период Великой Отечественной войны. Захоронено 77 человек, установлено фамилий на 13 человек. Скульптурная группа установлена в 1962 году», 1941–1945 гг., 1962 г.
-  - границы территории объекта культурного наследия
-  - охранная зона объекта культурного наследия
-  1 - характерная поворотная точка охранной зоны объекта культурного наследия (ОЗ)
-  - объект капитального строительства, не поставленный на кадастровый учет
-  - границы земельных участков, поставленных на кадастровый учет

**Режимы использования земель и земельных участков и требования к градостроительным регламентам в границах зон охраны объекта культурного наследия регионального значения «Братская могила воинов Советской Армии, погибших в период Великой Отечественной войны. Захоронено 77 человек, установлено фамилий на 13 человек. Скульптурная группа установлена в 1962 году», 1941–1945 гг., 1962 г., расположенного по адресу: Курская область, Суджанский район, с. Замостье (у совхозного Дома культуры)**

**Особый режим использования земель и земельных участков и требования к градостроительным регламентам в границах охранной зоны объекта культурного наследия**

**В границах ОЗ разрешается:**

- проведение работ по благоустройству (установка малых архитектурных форм) и озеленению территории, оборудование территории освещением, скамейками, урнами;
- установка информационных (навигационных) указателей туристического назначения;
- размещение мобильных элементов информационно-декоративного оформления событийного характера, включая праздничное оформление, устанавливаемых на срок проведения публичных мероприятий;
- проведение санитарных рубок древесно-кустарниковой растительности;
- проведение мероприятий пожарной безопасности;
- ремонт и реконструкция существующих линейных объектов инженерной инфраструктуры, прокладка новых инженерных сетей подземным способом с последующей рекультивацией затрагиваемых территорий;
- ремонт, техническая модернизация дорог, проездов без их расширения.

**В границах ОЗ запрещается:**

- строительство объектов капитального строительства и возведение некапитальных строений, сооружений, за исключением применения специальных мер, направленных на сохранение и регенерацию окружающей среды объекта культурного наследия;
- ведение хозяйственной деятельности, проведение любых работ, оказывающих негативное (динамическое) воздействие на объекты культурного наследия и создающих угрозу экологической и пожарной безопасности объектов;
- ведение хозяйственной деятельности, проведение любых работ, нарушающих целостность, сохранность объекта культурного наследия;

- вырубка зеленых насаждений, за исключением санитарных рубок;
- прокладка новых автомобильных дорог;
- размещение автомобильных парковок;
- прокладка наземных и воздушных инженерных коммуникаций, в том числе высоковольтных линий электропередачи, установка вышек мобильной связи;
- возведение глухих ограждений;
- размещение рекламных конструкций, вывесок, щитов, баннеров и (или) конструкций для них;
- организация свалок и необорудованных мест для мусора;
- искажение и изменение исторического рельефа местности.