

АКТ
государственной историко-культурной экспертизы по уточнению сведений о наименовании, о дате создания объекта культурного наследия регионального значения «Братская могила 17 советских воинов», 1943 г., расположенного по адресу: Курская область, Курский район, с. Отрешково, включенного в Единый государственный реестр объектов культурного наследия (памятников истории и культуры) народов Российской Федерации

Настоящий Акт государственной историко-культурной экспертизы составлен в соответствии с Федеральным законом от 25.06.2002 № 73-ФЗ «Об объектах культурного наследия (памятниках истории и культуры) народов Российской Федерации», Положением о государственной историко-культурной экспертизе, утвержденным постановлением Правительства Российской Федерации от 15.06.2009 № 569, согласно требованиям, предусмотренным пунктом 19 данного Положения.

Дата начала проведения экспертизы: 29 января 2024 года.

Дата окончания проведения экспертизы: 25 марта 2024 года.

Место проведения экспертизы: Курская область, г. Курск, г. Москва.

Заказчик экспертизы: областное бюджетное учреждение культуры «Инспекция по охране и использованию объектов культурного наследия (памятников истории и культуры) Курской области», 305000, г. Курск, Красная пл., д.№ 6, оф.70, ИНН 4632043341, КПП 463201001.

Сведения об организации, проводившей экспертизу:

Полное и сокращенное наименование организации	Общество с ограниченной ответственностью «Научно-исследовательский центр проектирования и историко-культурных экспертиз» (ООО «НИЦ ПИИКЭ»)
Организационно-правовая форма	Общество с ограниченной ответственностью
Место нахождения	119361, г. Москва, вн. тер. г. муниципальный округ Очаково-Матвеевское, ул. Наташи Ковшовой, д. 29, этаж 1, офис 6
Идентификационный номер налогоплательщика	ИНН 9729304941
Устав организации	Утвержден решением № 5 единственного учредителя ООО «НИЦ ПИИКЭ» от 30.02.2022.

Организация соответствует требованиям подпункта «б» пункта 7 Положения о государственной историко-культурной экспертизе, утверждённого постановлением Правительства Российской Федерации от 15.07.2009 № 569.

Сведения об эксперте, проводившем экспертизу:

Фамилия, имя и отчество	Муштаков-Лентовский Сергей Евгеньевич
Образование	Высшее, ГОУ ВПО «Пензенский государственный педагогический университет им. В.Г. Белинского», ФГБОУ ВО «Московский архитектурный институт (государственная академия)»
Специальность	История, градостроительство
Учёная степень (звание)	отсутствует
Стаж работы	18 лет
Место работы, должность	Автономная некоммерческая организация «Национальный исследовательский институт культурного наследия», заместитель генерального директора, г. Москва
Сведения об аттестации	Приказ Министерства культуры Российской Федерации от 20.11.2023 № 3171. Объекты экспертизы: - выявленные объекты культурного наследия в целях обоснования целесообразности включения данных объектов в реестр; - документы, обосновывающие включение объектов культурного наследия в реестр; - документы, обосновывающие изменение категории историко-культурного значения объекта культурного наследия; - документы, обосновывающие исключение объектов культурного наследия из реестра;

	<ul style="list-style-type: none"> - документация или разделы документации, обосновывающие меры по обеспечению сохранности объекта культурного наследия, включенного в реестр, выявленного объекта культурного наследия либо объекта, обладающего признаками объекта культурного наследия, при проведении земляных, мелиоративных, хозяйственных работ, указанных в статье 30 Федерального закона № 73-ФЗ работ по использованию лесов и иных работ в границах территории объекта культурного наследия либо на земельном участке, непосредственно связанном с земельным участком в границах территории объекта культурного наследия; - проекты зон охраны объекта культурного наследия; - документация, обосновывающая границы защитной зоны объекта культурного наследия; - проектная документация на проведение работ по сохранению объектов культурного наследия.
--	--

Информация о том, что в соответствии с законодательством Российской Федерации эксперты несут ответственность за достоверность сведений, изложенных в заключении:

Государственный эксперт по проведению государственной историко-культурной экспертизы Муштаков-Лентовский Сергей Евгеньевич несет ответственность за достоверность информации, изложенной в заключении экспертизы, в соответствии со статьей 29 Федерального закона от 25.06.2002 г. № 73-ФЗ «Об объектах культурного наследия (памятниках истории и культуры) народов Российской Федерации», пунктом 17 «Положения о государственной историко-культурной экспертизе», утвержденного постановлением Правительства Российской Федерации от 15.06.2009 г. № 569.

Экспертом при подписании акта государственной историко-культурной экспертизы, выполненного на электронном носителе в формате переносимого документа (PDF), обеспечена конфиденциальность ключа усиленной квалифицированной электронной подписи.

Объект экспертизы:

Документы, обосновывающие включение в Единый государственный реестр объекта культурного наследия (памятников истории и культуры) народов Российской Федерации объекта культурного наследия регионального значения «Братская могила 17 советских воинов», 1943 г., расположенного по адресу: Курская область, Курский район, с. Отрешково.

Цель экспертизы:

Уточнение сведений об объекте культурного наследия, включенном в Единый государственный реестр объектов культурного наследия (памятников истории и культуры) народов Российской Федерации как объект культурного наследия регионального значения «Братская могила 17 советских воинов», 1943 г., расположенный по адресу: Курская область, Курский район, с. Отрешково, в части уточнения наименования объекта культурного наследия, времени возникновения или даты создания объекта культурного наследия.

Перечень документов, представленных Заявителем (Заказчиком) для проведения экспертизы:

1. Копия постановления Губернатора Курской области от 12.11.2001 № 841 «Об отнесении памятников истории и культуры к категории памятников местного значения».
2. Копия паспорта объекта культурного наследия «Братская могила 17 советских воинов» от 17.01.2024.
3. Копия информационного письма администрации Винниковского сельсовета Курского района Курской области по захоронению 17 воинов в с. Отрешково от 14.03.2023 № 316.
4. Копия решения Исполнительного комитета Курского областного Совета народных депутатов от 14.06.1979 № 382 «Постановление Совета Министров СССР № 339 от 11 апреля 1979 г. "О дополнительных мерах по благоустройству и приведению в порядок военных кладбищ и могил Советских воинов и партизан"».
5. Копия охранного обязательства по недвижимому памятнику истории и культуры «Воинское кладбище воинов, погибших в феврале 1943 года и умерших от ран в военном госпитале. Захоронено 148 человек. Фамилий установлено на 84 человека», Курская область, Курский район, п. Малиновский, от 21.08.2014 № 18.
6. Копия приказа Минкультуры России от 29.12.2015 № 31141-р «О регистрации объекта культурного наследия регионального значения «Воинское кладбище воинов, погибших в феврале 1943 года и умерших от ран

в военном госпитале. Захоронено 148 человек, установлено фамилий на 84 человека. Скульптура установлена в 1943 году», 1943 год (Курская область) в едином государственном реестре объектов культурного наследия (памятников истории и культуры) народов Российской Федерации».

7. Копия приказа Комитета по охране объектов культурного наследия Курской области от 29.07.2022 № 05.4-08/876 «Об утверждении границ и режима использования объекта культурного наследия регионального значения «Воинское кладбище воинов, погибших в феврале 1943 года и умерших от ран в военном госпитале. Захоронено 148 человек, установлено фамилий на 84 человека. Скульптура установлена в 1943 году», 1943 г., расположенного по адресу: Курская область, Курский район, п. Малиновый».

8. Копия приказа Комитета по охране объектов культурного наследия Курской области от 29.07.2022 № 05.4-08/889 «Об утверждении графического описания местоположения границ защитной зоны объекта культурного наследия регионального значения «Воинское кладбище воинов, погибших в феврале 1943 года и умерших от ран в военном госпитале. Захоронено 148 человек, установлено фамилий на 84 человека. Скульптура установлена в 1943 году», 1943 г. (Курская область, Курский район, п. Малиновый)».

9. Копия выписки из Единого государственного реестра недвижимости об объекте недвижимости (сооружение), местоположение - Курская область, Курский район, Винниковский сельсовет, п. Малиновый, от 01.06.2023 № КУВИ-001/2023-126581473.

10. Копия паспорта объекта культурного наследия «Воинское кладбище воинов, погибших в феврале 1943 года и умерших от ран в военном госпитале. Захоронено 148 человек, установлено фамилий на 84 человека. Скульптура установлена в 1943 году» от 12.03.2024.

11. Копия письма ОБУК «Инспекция по охране объектов культурного наследия Курской области» от 25.01.2024 № 76 в адрес ОКУ «ГАОПИ Курской области» о предоставлении имеющейся информации о воинских захоронениях, являющихся объектами культурного наследия регионального значения.

12. Копия письма ОКУ «ГАОПИ Курской области» от 26.01.2024 № 8-2024/Т в адрес ОБУК «Инспекция по охране объектов культурного наследия Курской области» об отсутствии на хранении документов о воинских захоронениях, а также об отсутствии в имеющихся вне архивных фондов Именных списках военнослужащих и партизан, погибших в боях за Родину в период Великой Отечественной войны 1941-1945 гг. и захороненных на территории некоторых районов Курской области сведений о названии братских или одиночных могил, точном их местонахождении.

13. Копия письма ОБУ «Центр государственной кадастровой оценки Курской области» от 15.01.2024 № 03.4.2-06-23/536-545 об отсутствии информации.

Сведения об обстоятельствах, повлиявших на процесс проведения и результаты экспертизы.

Обстоятельств, повлиявших на процесс проведения и результаты экспертизы, не имеется. Дополнительных сведений, которые могли бы повлиять на процесс проведения и результаты экспертизы, не поступало.

Отношения эксперта и заказчика экспертизы:

Эксперт не имеет родственных связей с заказчиком экспертизы (далее – Заказчик) (его должностными лицами, работниками).

Не состоит в трудовых отношениях с Заказчиком.

Не имеет долговых или иных имущественных обязательств перед Заказчиком.

Не владеет ценными бумагами, акциями (долями участия, паями в уставных капиталах) Заказчика.

Не заинтересован в результатах исследований и решений, вытекающих из настоящего заключения экспертизы, с целью получения выгоды в виде денег, ценностей, иного имущества, услуг имущественного характера или имущественных прав для себя или третьих лиц.

Сведения о проведенных исследованиях с указанием примененных методов, объема и характера выполненных работ и их результатов:

Настоящий Акт государственной историко-культурной экспертизы составлен в соответствии с Федеральным законом от 25.06.2002 № 73-ФЗ «Об объектах культурного наследия (памятниках истории и культуры) народов Российской Федерации, Положением о государственной историко-культурной экспертизе, утвержденным постановлением Правительства Российской Федерации от 15.07.2009 № 569.

Экспертиза проводится на основании контракта от 29.01.2024 № 0744200000223010482.

При проведении государственной историко-культурной экспертизы экспертом проведены:

– изучение нормативной базы, в том числе документов о постановке объекта культурного наследия на государственную охрану, изучение и анализ первичной учётной документации;

- историко-архивные, библиографические исследования с целью выявления материалов, содержащих сведения по истории освоения и развития территории и строительства Объекта, включая даты создания объекта культурного наследия, даты основных изменений (перестроек) объекта культурного наследия, даты связанных с ним исторических событий;
- историко-градостроительные исследования с целью выявления сведений об исторической планировочной структуре района расположения Объекта и их анализ, исследование картографических материалов с составлением исторической иконографии;
- историко-архитектурные исследования с целью изучения и анализа сведений об историческом облике Объекта, его архитектурно-художественной ценности;
- визуальное обследование с осуществлением фотофиксации Объекта, окружающей его застройки и градостроительной ситуации;
- анализ всего комплекса данных (документов, материалов, информации) по Объекту.

Собраны, обобщены и использованы для обоснования выводов экспертного заключения архивные и библиографические сведения об Объекте, о наименовании памятника, состоянии на момент проведения экспертизы. Проведены и учтены результаты натурного осмотра Объекта, осуществлен анализ иных материалов, содержащих информацию о ценности Объекта с точки зрения истории, архитектуры, археологии, культуры, науки и искусства. В результате прослежена историко-архитектурная периодизация развития Объекта. Уточнены сведения по истории Объекта. Выполненная фотофиксация и визуальное натурное обследование на период проведения экспертизы позволили уточнить информацию о современном состоянии Объекта.

Указанные историко-культурные исследования проведены в объеме, необходимом для принятия решения в рамках государственной историко-культурной экспертизы, и оформлены в виде акта государственной историко-культурной экспертизы. Исследования проведены с применением методов натурного и историко-архивного анализов.

Результаты исследований материалов и документов, проведенных в соответствии с требованиями Федерального закона от 25.06.2002 № 73-ФЗ «Об объектах культурного наследия (памятниках истории и культуры) народов Российской Федерации» и постановления Правительства Российской Федерации от 15.07.2009 № 569, позволили эксперту сделать обоснованный вывод.

Факты и сведения, выявленные и установленные в результате проведенных исследований:

В процессе экспертизы проанализированы имеющиеся по Объекту документы, которыми располагает Заказчик экспертизы, изучены дополнительные документы и материалы, собранные и полученные при проведении экспертизы, в том числе из: Комитета по охране объектов культурного наследия Курской области, комитета архитектуры и градостроительства города Курска, областного бюджетного учреждения «Центр государственной кадастровой оценки Курской области», областного казенного учреждения «Государственный архив Курской области» (ОКУ «Госархив Курской области»), фондов Государственного каталога музейного фонда Российской Федерации.

По результатам запроса в Комитет по охране объектов культурного наследия Курской области получен ответ от 01.02.2024 № 05.3-01.1-23/190 о направлении имеющихся материалов и документов (в том числе учетных) в отношении Объекта.

По результатам запроса в Министерство по государственной охране объектов культурного наследия Курской области получен ответ от 13.03.2024 № 05.3-01.123/597 о направлении имеющихся материалов и документов (в том числе учетных) в отношении Объекта.

По результатам запроса в Администрацию Винниковского сельсовета Курского района Курской области получен ответ от 05.02.2024 № 38 об отсутствии документации и информации в отношении Объекта

Иных материалов, содержащих информацию о ценности объекта с точки зрения истории, археологии, архитектуры, науки и техники, эстетики, этнографии или антропологии, социальной культуры не представлено.

Общие сведения об Объекте. Исследование правоустанавливающих документов по Объекту. Архивные исследования:

Рассматриваемый Объект поставлен на государственную охрану на основании постановления Губернатора Курской области от 12.11.2001 № 841 «Об отнесении памятников истории и культуры к категории памятников местного значения» с наименованием «Братская могила 17 советских воинов» с категорией местного значения.

В соответствии с п. 3 ст. 64 Федерального закона от 25.06.2002 № 73-ФЗ «Об объектах культурного наследия (памятниках истории и культуры) народов Российской Федерации» Объект является объектом культурного наследия регионального значения.

В Перечне объектов культурного наследия регионального значения, расположенных на территории Курской области, опубликованном на

официальном сайте Губернатора и Правительства Курской области по состоянию на 06.03.2024, исследуемый Объект указан под п. 489, наименование объекта культурного наследия регионального значения - «Братская могила 17 советских воинов», 1943 г.; наименование и реквизиты нормативно-правового акта органа государственной власти о постановке объекта культурного наследия регионального значения на государственную охрану/регистрационный номер в АИС ЕГРОКН - Постановление Губернатора Курской области от 12.11.2001 № 841; местонахождение объекта культурного наследия регионального значения - Курская область, Курский район, с. Отрешково; наименование и реквизиты нормативно-правового акта органа государственной власти об утверждении границ территории объекта культурного наследия регионального значения, наименование и реквизиты нормативно-правового акта органа государственной власти об утверждении зон охраны объекта культурного наследия регионального значения, наименование и реквизиты нормативно-правового акта органа государственной власти об утверждении предмета охраны объекта культурного наследия регионального значения – не указаны.

17.01.2024 в отношении Объекта составлен паспорт объекта культурного наследия по форме, утвержденной приказом Министерства культуры Российской Федерации от 02.07.2015 № 1906. Согласно данному паспорту: наименование Объекта «Братская могила 17 советских воинов»; сведения о времени возникновения или дате создания объекта культурного наследия, датах основных изменений (перестроек) данного объекта и (или) датах связанных с ним исторических событий – 1943 г.; сведения о категории историко-культурного значения объекта культурного наследия – регионального значения; сведения о виде объекта культурного наследия – памятник; номер и дата принятия органом государственной власти решения о включении объекта культурного наследия в единый государственный реестр объектов культурного наследия (памятников истории и культуры) народов Российской Федерации – Постановление Губернатора Курской области № 841 от 12.11.2001; сведения о местонахождении объекта культурного наследия (адрес объекта или при его отсутствии описание местоположения объекта): Курская область, Курский район, с. Отрешково; сведения о границах территории объекта культурного наследия, включенного в единый государственный реестр объектов культурного наследия (памятников истории и культуры) народов Российской Федерации – на дату оформления паспорта границы территории объекта культурного наследия не утверждены; описание предмета охраны объекта культурного наследия – на дату оформления паспорта предмет охраны объекта культурного наследия не утвержден;

сведения о наличии зон охраны данного объекта культурного наследия с указанием номера и даты принятия органом государственной власти акта об утверждении указанных зон либо информация о расположении данного объекта культурного наследия в границах зон охраны иного объекта культурного наследия – на дату оформления паспорта границы зон охраны объекта культурного наследия, режимы использования земель и градостроительные регламенты в границах территорий данных зон не утверждены.

Учетная карточка на Объект отсутствует.

Охранное обязательство в отношении Объекта не утверждено.

Адрес Объекта в соответствии с Федеральной информационной адресной системой (ФИАС): Курская область, муниципальный район Курский, сельское поселение Винниковский сельсовет, село Отрешково зарегистрирован в государственном адресном реестре.

В ответ на запрос Администрация Винниковского сельсовета Курского района Курской области письмом от 05.02.2024 № 38 проинформировала об отсутствии документации и информации в отношении Объекта, а также о том, что на территории Винниковского сельсовета имеется два объекта: могила комиссара Будко Г.М., расположенная в с. Отрешково и Братское кладбище воинов, погибших в годы Великой Отечественной войны, расположенное в п. Малиновый, на котором захоронены воины, погибшие в 1943 году. По информации, размещенной в сети Интернет, найдены фамилии 17 советских воинов, все фамилии 17 советских воинов вписаны на Памятной доске и размещены на надгробиях могил, захороненных на Братском кладбище в п. Малиновый. Документальной информацией о факте перезахоронения Администрация Винниковского сельсовета Курского района Курской области не располагает.

В информационном письме Администрации Винниковского сельсовета Курского района Курской области по захоронению 17 воинов в с. Отрешково от 14.03.2023 № 316, предоставленном ОБУК «Инспекция по охране объектов культурного наследия Курской области», указана следующая информация: «Согласно проведенных поисковых мероприятий выяснено следующее: имеется список о захороненных в братской могиле в с. Отрешково - 17 воинов, согласно данных о дате смерти, у всех даты смерти разные, начиная с мая по сентябрь 1943 года, у большинства - умер от ран. В период 1943 года недалеко от Отрешковской МТС располагался эвакуогоспиталь. В 2 км от него железная дорога, по которой в том числе и доставляли раненых. Там же и создано Братское захоронение, где хоронили умерших и погибших, в настоящее время называется п. Малиновый (в 1960-ых годах переименовался), и соответственно

в настоящее время это Братское кладбище в п. Малиновом, на котором захоронено в 1943 году 148 воинов в 55 могилах. Все 17 фамилий умерших и погибших воинов увековечены на захоронениях на Братском кладбище в п. Малиновом. В с. Отрешково никаких мемориалов и захоронений не найдено. Согласно отчета о работе Курской областной молодежной патриотической организации Центр «Поиск» за 2014 год было указано следующее: «11-12 ноября 2014 года в составе 7 человек из ПО «Курская земля» и «Долг Родины» проведена поисковая разведка в с. Отрешково на примерном месте захоронения воинов. Неучтенных захоронений не найдено».

Исходя из информации Администрации Винниковского сельсовета Курского района Курской области следует, что в с. Отрешково Братская могила 17 советских воинов отсутствует, все фамилии 17 советских воинов вписаны на Памятной доске и размещены на надгробиях могил на Братском кладбище в п. Малиновом.

По результатам историко-архивных, библиографических исследований было установлено, что местом захоронения советских воинов в 1943 году в районе с. Отрешково являлось кладбище МТС, ст. Отрешково Курской области. Данные сведения приведены в Алфавитной книге умерших, а также в Донесениях о безвозвратных потерях за 1943 год.

По результатам историко-градостроительных исследований, проведенных в рамках данной экспертизы с целью выявления сведений об исторической планировочной структуре района расположения Объекта, было установлено, что в 1943-м эта местность была окраиной села Отрешково, на которой были расположены МТС (машинно-тракторная станция), Отрешковское отделение сельхозтехника, которые были временно закрыты в период ВОВ. В 1943 г. года на месте Отрешковской машинно-тракторной станции развернулся эвакогоспиталь (зафиксирован в документах как СЭГ №1679), рядом с лечебным учреждением основали кладбище. Госпиталь просуществовал максимум до сентября-октября 1943 года, так как размещался в палатках, а потом двинулся дальше, а кладбище осталось. После войны Отрешковская машинно-тракторная станция продолжила существование и взяла шефство над захоронениями.

На основании изложенного установлено, что первоначальным адресом места захоронения советских воинов в 1943 году было кладбище в с. Отрешково Курской области.

В 1966 г. указом президиума ВС РСФСР поселок Отрешковской РТС переименован в Малиновом.


В 1979 году воинское захоронение в пос. Малиновом решением Исполнительного комитета Курского областного Совета народных депутатов

от 14.06.1979 № 382 «Постановление Совета Министров СССР № 339 от 11 апреля 1979 г. "О дополнительных мерах по благоустройству и приведению в порядок военных кладбищ и могил Советских воинов и партизан"» поставлено на государственную охрану как памятник местного значения с адресом и наименованием «Пос. Малиновый Винниковского сельсовета (на северной окраине фруктового сада). Воинское кладбище воинов, погибших в феврале 1943 года и умерших от ран в военном госпитале. Захоронено 148 человек, установлено фамилий на 84 человека. Скульптура установлена в 1943 году».

В соответствии с п. 3 ст. 64 Федерального закона от 25.06.2002 № 73-ФЗ «Об объектах культурного наследия (памятниках истории и культуры) народов Российской Федерации» данный объект является объектом культурного наследия регионального значения.

В 1991 году на расположенную в с. Отрешково братскую могилу была составлена Учетная карточка воинского захоронения. Согласно данному документу, место и время захоронения - РСФСР, Курская область, Курский район, сев. окраина с. Отрешково (28.3.1943 г.), вид захоронения – братская могила; размеры захоронения и его состояние - 3 x 3 м, ограждение металлическое, окрашено в голубой цвет, состояние хорошее; краткое описание памятника (надгробия) на захоронении – обелиск в форме усеченной пирамиды, в верхней части обелиска пятиконечная звезда, высота 2 м 50 см, изготовлен из кирпича, оштукатурен и окрашен в серый цвет, установлен 27.4.1950 г., автор – А.Н. Иванов, состояние памятника хорошее; количество захороненных – всего 17, военнослужащие, в том числе известных - 17; персональные сведения о захороненных – прилагается список; кто шефствует над захоронением – над захоронением шефствуют – Отрешковское ремонтно-техническое предприятие и Винниковская средняя школа, решение исполкома № 200 от 11.07.1979 года.

Вместе с тем, в «Сведениях о наличии воинских кладбищ, братских и индивидуальных могил воинов и партизан, погибших в годы Великой Отечественной войны, захороненных на территории Курской области и необходимых работ по их благоустройству в 1966 г» (ОКУ «ГАКО» Фонд. Р. - 944. Опись 1. Дело 22. Л.20) упоминание о братской могиле 17 воинов на территории Отрешково отсутствует. В источнике имеются указания на индивидуальное захоронение комиссара Будко в Отрешково и воинское кладбище - на территории Отрешковского отделения с/хозтехника (современный пос. Малиновый). Захоронено - 148 человек, опознано – 82.



Сведения о наличии воинских кладбищ, братских и индивидуальных могил воинов и партизан, погибших в годы Великой Отечественной войны. 1966 г.

Таким образом, предположительно, при составлении в 1991 году учетной карточки воинского захоронения на расположенную в с. Отрешково братскую могилу была допущена неточность - местом захоронения 17 советских воинов, указанных Списке персональных сведений о захороненных и перезахороненных воинах в братской могиле с. Отрешково Винниковского сельского совета Курского района Курской области, являющемся приложением к Учетной карточке воинского захоронения, в соответствии с данными Алфавитной книги умерших, а также Донесений о безвозвратных потерях за 1943 год, было кладбище МТС, ст. Отрешково Курской области, что в настоящее время, является Воинским кладбищем в поселке Малиновое. Захоронение, обозначенное на схеме в учетной карточке, могло принадлежать, по мнению местных жителей, кузнецу, работавшему на железной дороге ещё до Великой Отечественной войны ¹.

Установить обстоятельства, послужившие основанием для обособления фамилий 17 советских воинов, указанных Списке персональных сведений о захороненных и перезахороненных воинах в братской могиле с. Отрешково Винниковского сельского совета Курского района Курской области, от остальных воинов, погибших и умерших от ран и захороненных на кладбище МТС, ст. Отрешково Курской области в 1943 году, в рамках собранных и полученных документов, материалов и сведений не представилось возможным.

Однако основанием для включения объекта «Братская могила 17 советских воинов», 1943 г., Курская область, Курский район, с. Отрешково в Список памятников истории и культуры, отнесенных к категории памятников местного значения, являющийся приложением к постановлению Губернатора Курской области от 12.11.2001 № 841 «Об отнесении памятников истории и культуры к категории памятников местного значения», явилась именно Учетная карточка воинского захоронения «Братская могила», (28.3.1943 г.), РСФСР, Курская область, Курский район, сев. окраина с. Отрешково, составленная в 1991 году.

По результатам натурного обследования и фотофиксации, проводимых в рамках данной экспертизы, установлено, что фамилии 17 советских воинов,

¹ История затерянной могилы [Электронный ресурс]. 07.02.2020. URL: <https://сельская-новья.рф/курская-дуга/6943-istoriya-zateryannoj-mogily> (дата обращения: 18.03.2024)

указанных в списке персональных сведений о захороненных и перезахороненных воинах в братской могиле с. Отрешково Винниковского сельского совета Курского района Курской области, увековечены на Мемориальной доске монумента на воинском кладбище в п. Малиновый.



Фотография монумента на территории объекта культурного наследия регионального значения «Воинское кладбище воинов, погибших в феврале 1943 года и умерших от ран в военном госпитале. Захоронено 148 человек, установлено фамилий на 84 человека. Скульптура установлена в 1943 году», 1943 г., Курская область, Курский район, п. Малиновый. Вид с северо-запада. Февраль 2024 г.



Фотография Мемориальной плиты на монументе на территории объекта культурного наследия регионального значения «Воинское кладбище воинов, погибших в феврале 1943 года и умерших от ран в военном госпитале. Захоронено 148 человек, установлено фамилий на 84 человека. Скульптура установлена в 1943 году», 1943 г., Курская область, Курский район, п. Малиновый. Вид с северо-запада. Февраль 2024 г.

На основании вышеизложенного можно сделать следующие выводы: исследуемый Объект на территории с. Отрешково отсутствует; фамилии 17 советских воинов, указанных в списке персональных сведений о захороненных и перезахороненных воинах в братской могиле с. Отрешково Винниковского сельского совета Курского района Курской области, указаны на Мемориальной доске монумента на воинском кладбище в п. Малиновский, которое является объектом культурного наследия регионального значения «Воинское кладбище воинов, погибших в феврале 1943 года и умерших от ран в военном госпитале. Захоронено 148 человек, установлено фамилий на 84 человека. Скульптура установлена в 1943 году», 1943 год; исследуемый Объект имеет современный адрес: Курская область, Курский район, п. Малиновский.

В 2014 году на объект культурного наследия регионального значения «Воинское кладбище воинов, погибших в феврале 1943 года и умерших от ран в военном госпитале» составлен паспорт объекта культурного наследия. Согласно данному документу, наименование объекта культурного наследия по данным проведенных историко-культурных исследований - Воинское кладбище воинов, погибших в феврале 1943 года и умерших от ран в военном госпитале; время создания (возникновения) объекта культурного наследия и (или) дата связанного с ним исторического события – 1943 г.; адрес (местонахождение) объекта культурного наследия (по данным государственного учета объектов культурного наследия) – Курская область, Курский район, п. Малиновский; адрес (местонахождение) объекта культурного наследия (согласно кадастровым сведениям или по данным организации, осуществляющей государственный технический учет и (или) техническую инвентаризацию объектов градостроительной деятельности; для объектов, расположенных вне границ населенных пунктов или не имеющих адреса – описание местоположения) – Курская область, Курский район, п. Малиновский; категория историко-культурного значения объекта культурного наследия – регионального значения; вид объекта культурного наследия – памятник; общая видовая принадлежность объекта культурного наследия – памятник истории; использование объекта культурного наследия или пользователь – некрополи, захоронения; наименование, дата и номер решения органа государственной власти о включении объекта культурного наследия в единый государственный реестр объектов культурного наследия (памятников истории и культуры) народов Российской Федерации - решение Исполнительного комитета Курского областного Совета народных депутатов от 14.06.1979 № 382. На дату составления паспорта предмет охраны, границы территории,

границы зон охраны, режимы использования земель и градостроительные регламенты в границах данных зон не утверждены.

21.08.2014 в отношении Воинского кладбища в пос. Малиновый составлено охранное обязательство № 18 по недвижимому памятнику истории и культуры «Воинское кладбище воинов, погибших в феврале 1943 года и умерших от ран в военном госпитале. Захоронено 148 человек. Фамилий установлено на 84 человека», Курская область, Курский район, п. Малиновый.

В 2015 году объект культурного наследия регионального значения «Воинское кладбище воинов, погибших в феврале 1943 года и умерших от ран в военном госпитале. Захоронено 148 человек, установлено фамилий на 84 человека. Скульптура установлена в 1943 году», 1943 год, Курская область, Курский район, п. Малиновый (далее – Воинское кладбище) зарегистрирован в Едином государственном реестре объектов культурного наследия (памятников истории и культуры) народов Российской Федерации приказом Минкультуры России от 29.12.2015 № 31141-р «О регистрации объекта культурного наследия регионального значения «Воинское кладбище воинов, погибших в феврале 1943 года и умерших от ран в военном госпитале. Захоронено 148 человек, установлено фамилий на 84 человека. Скульптура установлена в 1943 году», 1943 год (Курская область) в едином государственном реестре объектов культурного наследия (памятников истории и культуры) народов Российской Федерации».

Согласно сведениям из Реестра, опубликованным на портале открытых данных Минкультуры России:

- регистрационный номер Объекта: 461410146050005;
- полный адрес Объекта: Курская область, Курский район, п. Малиновый;
- категория историко-культурного значения Объекта: регионального значения;
- вид Объекта: памятник;
- текстовое описание границ территории Объекта: Границы территории объекта культурного наследия представляют собой замкнутый контур и проходят по часовой стрелке следующим образом: от точки 1 в северо-восточном направлении до точки 2; от точки 2 в юго-восточном направлении до точки 3; от точки 3 в юго-западном направлении до точки 4; от точки 4 в северо-западном направлении до исходной точки 1;
- описание предмета охраны Объекта: отсутствует;
- общая видовая принадлежность Объекта: памятник истории;
- дата создания Объекта: 1943 г.;
- зоны охраны Объекта и режимы использования земель: отсутствуют;

- документы о постановке на охрану Объекта: решение Исполнительного комитета Курского областного Совета народных депутатов от 14.06.1979 № 382.



*Фотографическое изображение Объекта в Реестре
(<https://opendata.mkrf.ru/opendata/7705851331-egrkn/51/187250>)*

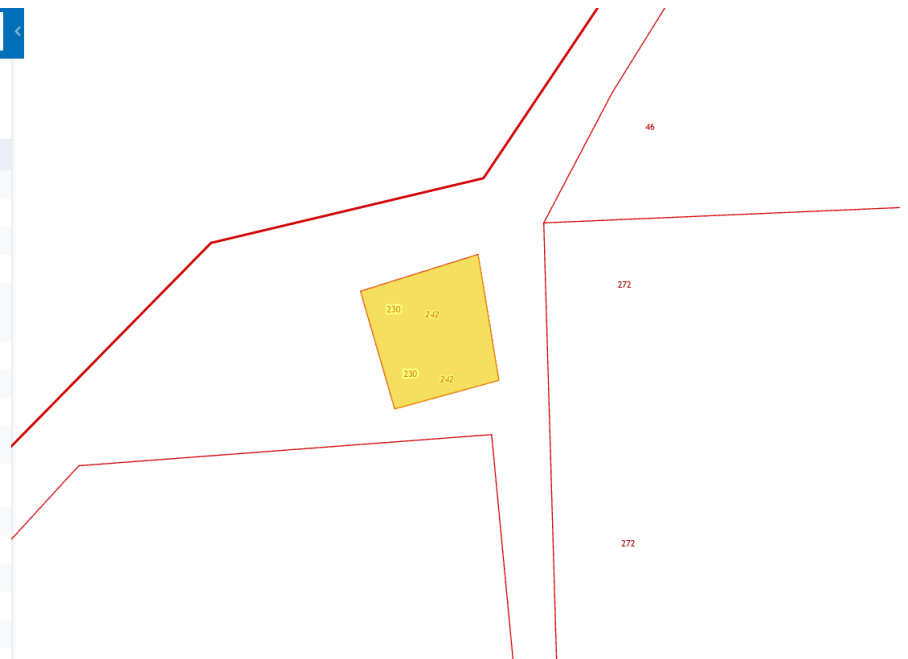
В 2022 году в отношении Воинского кладбища составлен паспорт объекта культурного наследия по форме, утвержденной приказом Министерства культуры Российской Федерации от 02.07.2015 № 1906. Согласно данному паспорту: наименование Объекта «Воинское кладбище воинов, погибших в феврале 1943 года и умерших от ран в военном госпитале. Захоронено 148 человек, установлено фамилий на 84 человека. Скульптура установлена в 1943 году»; сведения о времени возникновения или дате создания объекта культурного наследия, датах основных изменений (перестроек) данного объекта и (или) датах связанных с ним исторических событий – 1943 г.; сведения о категории историко-культурного значения объекта культурного наследия – регионального значения; сведения о виде объекта культурного наследия – памятник; номер и дата принятия органом государственной власти решения о включении объекта культурного наследия в единый государственный реестр объектов культурного наследия (памятников истории и культуры) народов Российской Федерации – решение Исполнительного комитета Курского областного Совета народных депутатов

от 14.06.1979 № 382; сведения о местонахождении объекта культурного наследия (адрес объекта или при его отсутствии описание местоположения объекта): Курская область, Курский район, п. Малиновский; сведения о границах территории объекта культурного наследия, включенного в единый государственный реестр объектов культурного наследия (памятников истории и культуры) народов Российской Федерации – границы территории объекта культурного наследия представляют собой замкнутый контур и проходят по часовой стрелке следующим образом: от точки 1 в северо-восточном направлении до точки 2; от точки 2 в юго-восточном направлении до точки 3; от точки 3 в юго-западном направлении до точки 4; от точки 4 в северо-западном направлении до исходной точки 1, приказ Комитета по охране объектов культурного наследия Курской области от 29.07.2022 № 05.4-08/876; описание предмета охраны объекта культурного наследия – на дату оформления паспорта предмет охраны объекта культурного наследия не утвержден; сведения о наличии зон охраны данного объекта культурного наследия с указанием номера и даты принятия органом государственной власти акта об утверждении указанных зон либо информация о расположении данного объекта культурного наследия в границах зон охраны иного объекта культурного наследия – на дату оформления паспорта границы зон охраны, режимы использования земель и градостроительные регламенты в границах территорий данных зон не утверждены.

Адрес Воинского кладбища в соответствии с Федеральной информационной адресной системой (ФИАС): Курская область, муниципальный район Курский, сельское поселение Винниковский сельсовет, поселок Малиновский зарегистрирован в государственном адресном реестре.

Согласно открытым данным Росреестра, земельный участок по адресу: Курская область, р-н Курский, Винниковский сельсовет, п. Малиновский, на котором в настоящее время расположен Объект, стоит на государственном учете с кадастровым номером: 46:11:040701:230 в кадастровом квартале 46:11:040701. Категория земель: земли населённых пунктов, разрешенное использование: для размещения воинского кладбища, уточненная площадь: 761 кв. м.

Информация		Услуги
Тип:	Объект недвижимости	
Вид:	Земельный участок	
Кадастровый номер:	46:11:040701:230	
Кадастровый квартал:	46:11:040701	
Адрес:	Курская область, р-н Курский, Винниковский сельсовет, п. Малиновый	
Площадь уточненная:	761 кв. м	
Статус:	Учтенный	
Категория земель:	Земли населённых пунктов	
Разрешенное использование:	для размещения воинского кладбища	
Форма собственности:	Собственность публично-правовых образований	
Кадастровая стоимость:	82 278,75 руб.	
дата определения:	01.01.2022	
дата утверждения:	-	
дата внесения сведений:	19.01.2023	
дата применения:	01.01.2023	



План земельного участка, в границах которого расположен Объект (по данным Публичной кадастровой карты <https://pkk5.rosreestr.ru>)

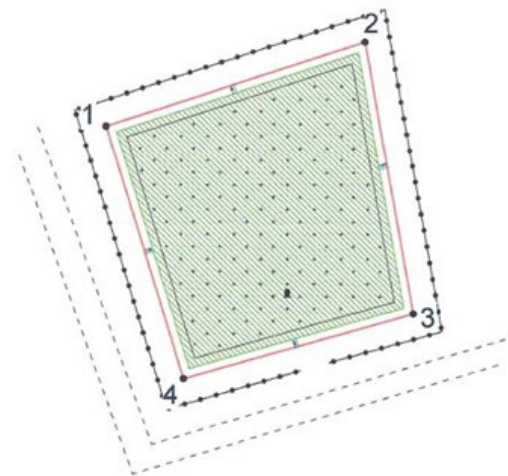
Согласно Выписке из Единого государственного реестра недвижимости об объекте недвижимости от 06.02.2024 № КУВИ-001/2024-37982898 на земельный участок с кадастровым номером 46:11:040701:230, местоположение - Курская область, р-н Курский, Винниковский сельсовет, п. Малиновый; площадь – 761 кв. м, вид разрешенного использования территории – для размещения воинского кладбища. Правообладатель на правах собственности - муниципальный район «Курский район» Курской области. Ограничение прав и обременение объекта недвижимости не зарегистрировано.





Согласно Выписке из Единого государственного реестра недвижимости об объекте недвижимости (сооружение) от 06.02.2024 № КУВИ-001/2024-37992956, назначение сооружения – сооружение историческое, наименование - Воинское кладбище воинов, погибших в 1943 году и умерших от ран в военном госпитале, расположенное по адресу: Курская область, Курский район, Винниковский сельсовет, п. Малиновый, с кадастровым номером 46:11:040701:242, имеет площадь: 761 кв. м, год завершения строительства: 1952. Сведения о включении объекта недвижимости в реестр объектов культурного наследия: является выявленным объектом культурного наследия, 461410146050005, представляющего собой историко-культурную ценность, Памятник и Воинское кладбище воинов, погибших в феврале 1943 года и умерших от ран в военном госпитале. Захоронено 148 человек, установлено фамилий на 84 человека, 2015-12-29, 31141-р решение органов охраны объектов культурного наследия - в отношении объекта недвижимости,

являющегося выявленным объектом культурного наследия. Правообладатель на правах собственности - муниципальный район «Курский район» Курской области. Правообладатель на правах оперативного управления - муниципальное бюджетное общеобразовательное учреждение «Винниковская средняя общеобразовательная школа» Курского района Курской области. Ограничение прав и обременение объекта недвижимости не зарегистрировано.

Границы территории Воинского кладбища утверждены приказом Комитета по охране объектов культурного наследия Курской области от 29.07.2022 № 05.4-08/876 «Об утверждении границ и режима использования объекта культурного наследия регионального значения «Воинское кладбище воинов, погибших в феврале 1943 года и умерших от ран в военном госпитале. Захоронено 148 человек, установлено фамилий на 84 человека. Скульптура установлена в 1943 году», 1943 г., расположенного по адресу: Курская область, Курский район, п. Малиновыи».

Карта (схема) границ территории объекта культурного наследия регионального значения «Воинское кладбище воинов, погибших в феврале 1943 года и умерших от ран в военном госпитале. Захоронено 148 человек, установлено фамилий на 84 человека. Скульптура установлена в 1943 году», 1943 год, расположенного по адресу: Курская область, Курский район, п. Малиновыи



- Условные обозначения:
-  - граница территории объекта культурного наследия
 -  - граница территории объекта культурного наследия
 -  1 - характерная (поворотная) точка границ территории объекта культурного наследия.
 -  1.00 - расстояние от стены объекта культурного наследия (ОКН) до границы территории ОЮН

Карта (схема) границ территории объекта культурного наследия регионального значения «Воинское кладбище воинов, погибших в феврале 1943 года и умерших от ран в военном госпитале. Захоронено 148 человек, установлено фамилий на 84 человека. Скульптура установлена в 1943 году», 1943 г., расположенного по адресу: Курская область, Курский район, п. Малиновыи (приказ Комитета по охране объектов культурного наследия Курской области от 29.07.2022 № 05.4-08/876).

Режим использования территории объекта культурного наследия регионального значения «Воинское кладбище воинов, погибших в феврале 1943 года и умерших от ран в военном госпитале. Захоронено 148 человек, установлено фамилий на 84 человека. Скульптура установлена в 1943 году», 1943 г., расположенного по адресу: Курская область, Курский район, п. Малиновский

На территории объекта культурного наследия разрешается:

проведение работ по сохранению объекта культурного наследия;

проведение работ по благоустройству и озеленению территории объекта культурного наследия, оборудование территории элементами освещения, малыми архитектурными формами;

применение при благоустройстве и оборудовании территории отделочных материалов и дорожных покрытий нейтральной цветовой гаммы и фактуры;

дозахоронение останков, исторически связанных с объектами культурного наследия, найденных в ходе поисковых работ;

запрещается:

хозяйственная деятельность любого вида, ведущая к разрушению, искажению исторического облика объекта культурного наследия, изменению уровня грунтовых вод;

любое строительство, не связанное восстановлением исторических утраченных элементов объекта культурного наследия;

размещение любых рекламных конструкций на территории объекта культурного наследия;

проведение любых земляных работ без опережающих археологических исследований;

любое динамическое воздействие на грунты в зоне их взаимодействия с объектом культурного наследия, создающее разрушающие вибрационные нагрузки;

самовольная посадка и вырубка насаждений, кроме санитарных рубок;

прокладка инженерных коммуникаций наземным и надземным способом, за исключением временных, необходимых для проведения ремонтно-реставрационных работ.

Границы защитной зоны Воинского кладбища утверждены приказом Комитета по охране объектов культурного наследия Курской области от 29.07.2022 № 05.4-08/889 «Об утверждении графического описания местоположения границ защитной зоны объекта культурного наследия регионального значения «Воинское кладбище воинов, погибших в феврале

1943 года и умерших от ран в военном госпитале. Захоронено 148 человек, установлено фамилий на 84 человека. Скульптура установлена в 1943 году», 1943 г. (Курская область, Курский район, п. МалиновЫй)».



Графическое описание местоположения границ защитной зоны объекта культурного наследия регионального значения «Воинское кладбище воинов, погибших в феврале 1943 года и умерших от ран в военном госпитале. Захоронено 148 человек, установлено фамилий на 84 человека. Скульптура установлена в 1943 году», 1943 г. (Курская область, Курский район, п. МалиновЫй)» (приказ Комитета по охране объектов культурного наследия Курской области от 29.07.2022 № 05.4-08/889)

Режим использования земель в границах защитной зоны объекта культурного наследия регионального значения «Воинское кладбище воинов, погибших в феврале 1943 года и умерших от ран в военном госпитале. Захоронено 148 человек, установлено фамилий на 84 человека. Скульптура установлена в 1943 году», 1943 г.

В границах защитной зоны объекта культурного наследия регионального значения «Воинское кладбище воинов, погибших в феврале 1943 года и умерших от ран в военном госпитале. Захоронено 148 человек, установлено фамилий на 84 человека. Скульптура установлена в 1943 году», 1943 г., запрещается строительство объектов капитального строительства и их реконструкция, связанная с изменением их параметров (высоты, количества

этажей, площади), за исключением строительства и реконструкции линейных объектов.

Краткие исторические сведения о развитии территории расположения Объекта, историко-градостроительные исследования:

В результате историко-градостроительных исследований было определено, что исследуемый Объект расположен на Воинском кладбище поселка Малиновый Винниковского сельсовета Курского района Курской области. Воинское кладбище размещено на северной окраине поселка Малиновый, на опушке урочища Щеголевская Роща и окружено яблоневым садом, в 1,5 км от железнодорожной станции «18 км» Курского направления.

Поселок Малиновый расположен в Курском районе (административный центр района – Курск) Курской области. Посёлок находится в 110 км от российско-украинской границы, в 13 км к северо-востоку от районного центра — города Курск, в 2,5 км от центра сельсовета — села 1-е Винниково. По состоянию на 2010 г. в поселке проживало менее 263 человек. Поселок Малиновый в 1966 г. был сформирован из Отрешковской РТС, которая относилась к селу Отрешково. Таким образом, до 1966 г. исследуемая местность была окраиной села Отрешково. Историческое название села Отрешково - Безобразово. (В настоящее время деревней Безобразово называется другой населенный пункт, который ранее имел наименование Посошково и находился вблизи нынешнего Отрешково).

Географически Курский район занимает площадь 1657,29 км² и является наибольшим как по размеру территории, так и по населению. Граничит на севере с Фатежским и Золотухинским районами, на востоке — с Щигровским и Солнцевским районами, на юге — с Медвенским, на западе с Октябрьским районом. Крупнейшая река Курского района — Сейм, протекает в южной части района с востока на запад, на ней расположены Полевской, Бесединский, Шумаковский, Клюквинский, Лебязинский, Рышковский и Ворошневатский сельсоветы.

Численность населения Курского района в 2021 г. составляла около 54 521 тысяч человек. В составе района находится 191 населенный пункт и все сельские.

Предыстория исследуемой территории в рамках развития исторических регионов Курского края (начало XI в. – конец XVII в.)

В IX – начале XI вв. на берегах Сейма и верхнего Псла господствовала роменская культура, в этническом отношении представленная славянским племенем северян. В летописях регион, где была распространена данная культура, именовался «Посемье» (Посеймье). Семичи представляли собой

племенной социум, который в середине X в. превратился в сложное «племенное княжение» и впоследствии погиб в ходе русской колонизации рассматриваемых территорий. В Посемье, в отличие от многих других славянских объединений, сформировалось единое экономическое пространство.

В 1054 г. Курский край вошел в состав Черниговского княжества, которое принадлежало роду Ольговичей.

К 1274 г. вся Чернигово-северская земля была завоевана татаро-монголами. В исторических источниках сохранилась история про монгольского баскака Ахмета, который выкупил курские земли у хана Ногая и построил свою вотчину вблизи Рыльска. При помощи русских приближенных Ахмет начал грабить курские земли. В результате, курский князь Олег поехал в Орду с жалобой на разбойные действия Ахмета. Ахмет, в свою очередь, жестоко отомстил за это: стер с лица земли Курск и разорил Рыльск.

В XVI в. орда распалась на несколько ханств. Кочевники в основном уже не совершали дальних походов, однако грабили и уводили в рабство трудоспособное население на границах Руси. На границах стали создаваться пограничные службы: в 5-6 км от Льгова, на берегу Сейма, до настоящего времени просматриваются такие укрепления. В исторических источниках сохранилось описание этого поста: «Шестая сторожа вниз по Семи поддалась к Рыльску от Курска 70 верст, а видно с нее за реку за Семь, на польскую сторону версты за две, а проезду с нее нет, а ставили на ней сторожи сменные из Курска, из Карачева, с Орла по три человека, а ныне на той стороже стоят одни Курские по три человека детей боярских, да по казаку».

Во второй половине XVI в. на Курской земле стали возрождаться города и села. Посемье заселялось в основном служилыми людьми. В 1593 г. возникли Старый Оскол и Белгород, а в 1597 г. началось возрождение Курска. В XVI – XVII в. рассматриваемые земли активно заселяются переселенцами. Советский краевед Георгий Ильич Булгаков следующим образом описывает типичное жилище в Южнорусской губернии того периода: «Изба - в одну связь, т.е. из цельных бревен, почти квадратная, аршина три высоты. Пол земляной. Потолок укрепляется на балке, которая называется «матицей». Вместо фундамента - угловые столбы «стояны» и «завалинка» - земляная обсыпь. Русская печь в углу напротив двери занимает большое пространство и на печи может греться вся семья. Курные избы с топкой по «черному» составляют большую редкость. От печи до противоположной стены - настил в длину печи, так называемый «пол». Под высоким полом зимой, или ранней весной живут телята, ягнята и т. д. В избе, кроме пола, обычно бывает «коник»-

неподвижный сундук у стены шириною в две доски с поднимающейся крышкою. По стенам - неподвижные лавки-скамьи в две доски шириной. В переднем от входа углу - стол. Над столом божница с иконой. Стены избы снаружи вымазаны глиной и побелены. Крыша соломенная, изредка железная. Пол вымазан глиной и присыпан песком. Каждую субботу перемазывается».

Для Посемья было характерно чересполосное расселение русских и украинских групп. Главным трудом местного населения было земледелие.

В 1602 г. Григорий Отрепьев объявил себя царевичем Дмитрием, двинулся на Москву и через два года оказался на Курских землях. По словам краеведа Михаила Лагутича, курский край поддержал Григория Отрепьева, поскольку устал от репрессий, учиняемых Борисом Годуновым. Впоследствии на российской земле появился еще один Лжедмитрий – Иван Болотников. Он сразу был поддержан Курском и Рыльском. В одном из своих томов «Истории государства Российского» русский историк Николай Михайлович Карамзин пишет об этом периоде: «Вся южная Россия кипела бунтом; везде вязали чиновников, едва ли искренно верных Борису, и представляли Лжедмитрию, который немедленно освобождал их и с милостию принимал к себе в службу»².

История возникновения рассматриваемого населенного пункта и его развитие в дореволюционный период (начало XVIII в.– первая четверть XX)

В начале XVIII в. на месте современного Отрешково располагались Безобразовские выселки, которые относились к Безобразово. Наименование населенного пункта Безобразово пошло от фамилий первопоселенцев.

Изначально деревней Безобразово назывался только участок земли, который располагался на левом берегу Захаркиного колодезя. Межа проходила по современной дороге из Отрешково в Петровское. На востоке Безобразово граничило с поместными землями деревни на Богатом колодезе (современное село Троица) и вотчинными землями церкви Троицы Живоначальной. С севера деревня Безобразово ограничивалась проходящей по водоразделу Рати и Тускаря Ратской дорогой (современная трасса Курск-Щигры), а с юга - рекой Ратью. Земли на противоположном правом берегу Захаркиного колодезя относились к поместной деревне Городище.

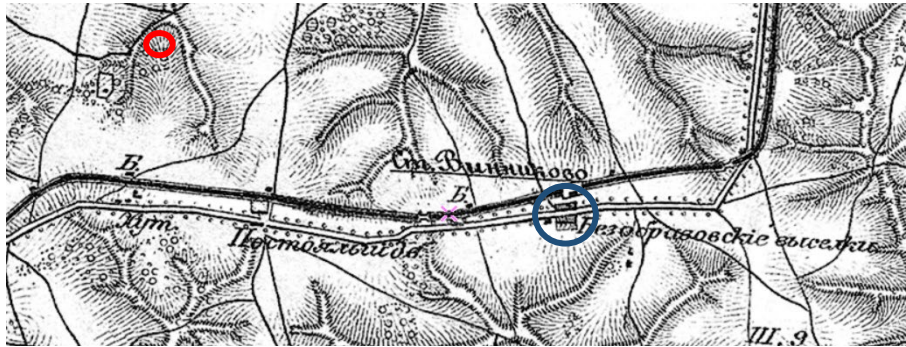
Согласно Спискам населенных мест от 1862 г. Безобразово было казенной и владельческой деревней при Захаркином колодце, относилось к третьему стану и входило в Курский уезд. В Безобразово проживало 220 человек мужского пола и 237 - женского³.

² Карамзин Н.М. История государства Российского. Т. 11. Санкт-Петербург, 1835. С. 509.

³ Списки населенных мест Российской империи, составленные и издаваемые Центральным статистическим комитетом Министерства внутренних дел. Выпуск №20. Курская губерния: по сведениям 1862 года. - Петербург, 1868. С. 14.

Незаселенная территория, на которой в настоящее время расположен рассматриваемый Объект, также относилась к Курскому уезду. Безобразово с выселками и территория будущего пос. Малиновый находилась в Троицкой волости.

В Курском крае в 1860 – х гг. проводилось множество ярмарок в течении всего года. В 1860 г. на 356 ярмарках было продано товаров на сумму 822 303 рубля. Самыми крупными и значительными были ярмарки в Коренной пустыни, Фатеже, Судже, Старом Осколе, в слободе Медвенка.



Карта Шуберта Курской области - трёхверстовка губернии. 1869 г. Фрагмент. Красным цветом изображено примерное будущее местоположение Объекта. Синим цветом изображены Безобразовские выселки (будущее Отрешково) Источник: http://www.etomesto.ru/map-kursk_trehverstovka/

Подробные картографические данные рассматриваемой местности появляются только во второй половине XIX в. Как видно, современное Отрешково (именно на месте Отрешковского РТС возникнет поселок Малиновый) было занято Безобразовскими выселками, а само с. Безобразово находилось к юго-востоку от них. Таким образом, современное Отрешково являло собой разросшееся Безобразово.

Территория будущего месторасположения Объекта не заселена, на ней отсутствуют жилые строения. Вдоль рассматриваемой территории проходит одноколейная (железная дорога, где один путь используется для движения в обоих направлениях) железная дорога и рядом расположена железнодорожная будка и хутор Постоялый двор. Рядом с железной дорогой проходит еще и обычная дорога, обсаженная деревьями. Рассматриваемый участок покрыт редким лесом.

По данным 1882 г. в Троицкой волости было 1936 домохозяйств, 11791 человек обоего пола, однако полноценно могло работать из них всего половина. Вероятно, остальные были слишком молоды или стары, либо имели увечья, несовместимые с полноценной рабочей деятельностью. В волости

было 516 грамотных и лишь 37 из них женщины⁴. Такое положение дел объяснялось тем, что крестьянкам негде было применить свою грамотность и поэтому они и их семьи не видели смысла в получении образования. Девушки получали образование лишь в зажиточных крестьянских семьях: торговых или помещичьих.

По состоянию на 1884 г. Курский уезд включал 510 отдельных владельческих усадеб, 63 села, 232 деревни и 17858 дворов. Общее население составляло 135567 человек. В уезде было 15 волостей, которые в административном отношении разделялись на 4 стана, а в судебном - на 2 следственных и 5 мировых участков.

В конце XIX в. Курская губерния была одной из самых густозаселенных в Российской империи. По плотности населения Курская губерния уступала лишь Московской и Подольской. Безусловно, переселенцы в основном селились в наиболее южные части Курского края.

Основное большинство населения в Курском крае было населено крестьянами, многие из них были бедны. В «Итогах статистического исследования Курской губернии за 1887 г.» дается следующее разделение крестьян Курского края: 1) бывшие государственные крестьяне, владеющие землей подворно; 2) бывшие государственные крестьяне с общинным пользованием землей; 3) бывшие помещичьи крестьяне, которые получили средний или высший размер надела и стали собственниками; 4) крестьяне, вышедшие на дарственный надел; 5) «подворенные на собственных землях» - это крестьяне, которых помещики добровольно освободили от крепостной зависимости до общего освобождения.

В Курском крае были достаточно плодородные земли, что увеличивало прирост населения, и таким образом средний размер надела на семью уменьшался. В «Энциклопедическом словаре Брокгаузена и Ефрона» от 1893 г., указано, что Курский уезд был центральным в губернии. Почва в уезде была черноземной. По статистике на январь 1895 г. жителей Курского уезда обоего пола было 165 860 человек. Самым распространенным сословием было военное, потом шло крестьянское. Средний прирост населения в уезде был примерно 1600 человек в год. В среднем, на каждого крестьянина в уезде приходится 1,4 десятины земли. Основные хлеба в уезде: рожь, овес и гречиха. В уезде в основном торговали хлебом, пенькой, мясом, бакалейными товарами, строевым лесом, кожей, мылом.

Обеспеченных домохозяйств в Курской губернии была ровно половина от общего числа хозяйств (эти хозяйства имели двух и более лошадей). 30%

⁴ Курская губерния. Итоги статистического исследования. 1887 г. Курск, 1887. С. 107.

домохозяйств имели одну лошадь, а 20% не имели лошадей. Основной деятельностью в уезде было земледелие и хозяйства, в которых отсутствовала лошадь, обычно были беднейшими. В «Итогах статистического исследования по Курской губернии» написано: «Значение лошади здесь так велико, что даже при трех, четырех лошадях находится вдоволь работы на собственном наделе, прикупленной земле и арендованных участках»⁵.

Многие крестьяне помимо земледелия занимались различными промыслами. Обычно промысловая деятельность больше развивалась у крестьян, которые владели маленьким земельным наделом и были бедны. Однако по причине того, что промыслы не составляли основную деятельность крестьян Курской губернии, они не были правильно организованы и не получили полноценного развития. Из кустарных производств преобладали шапочное, сапожное, портняжное, кузнечное, столярное, веревочное, бондарное, гончарное и т.д.

По причине перенаселения в Курском крае крестьянам приходилось уезжать на заработки в другие губернии. Местными промыслами было занято 2946 человек, а отхожими – 1246 человек. Крестьяне уходили работать в Томскую и Тобольскую губернии.

В конце XIX в. в Курском уезде было мало грамотных, существовали даже целые общины, в которых не было ни одного грамотного крестьянина. Обычно среди населения, занимавшегося промышленностью, было больше грамотных, чем среди земледельцев. Такое положение дел было обусловлено тем, что в промышленной деятельности грамотность имеет большее значение, чем в сельскохозяйственной. К тому же промышленники могли обходиться без помощи детей в работе.

По данным на 1915 г. в Курском уезде было 70 приходских церквей, 5 при монастырях и соборах, 2 домовых при казенных заведениях, 2 часовни и 1 единоверческая. Всего в Курском уезде было 80 церквей⁶.

В начале XX в. рассматриваемая территория находилась на окраине Отрешково.

Развитие рассматриваемого населенного пункта в советский и современный периоды

По данным статистического бюро в 1920 г. в Троицкой волости было 2898 хозяйств, из которых 198 было образовано после 1917 г. В волости было 7008 человек мужского пола и 8471 женского пола. По всей волости 1197 человек числилось как временно отсутствующих, а также 232 человек

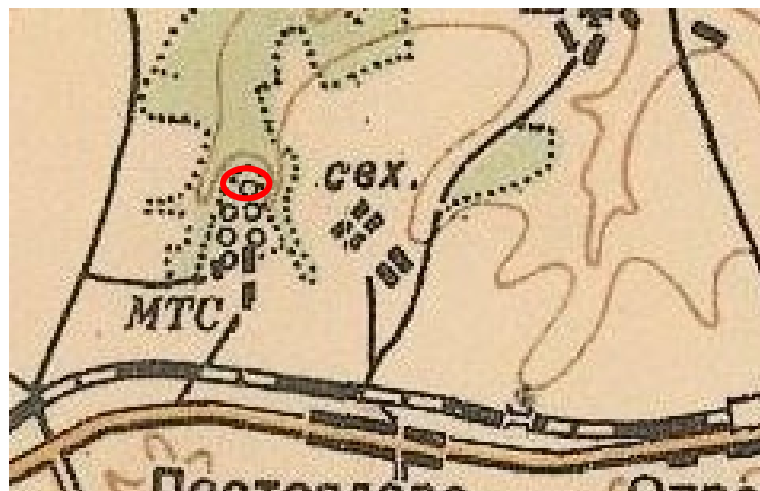
⁵ Курская губерния. Итоги статистического исследования. 1887 г. Курск, 1887. С. 107.

⁶ Из истории храмов Курской епархии. Обоянский и Суджанский районы. Курск, 2008. С. 166.

военнопленных и без вести пропавших. В волости располагалось 910 солдат красной армии⁷.

С 1924 г. началась подготовка к районированию губернии - к переходу на областное и районное деление. 12 мая 1924 г. президиум ВЦИК принял постановление об административно-территориальном делении Курской губернии. Это постановление преследовало цель приблизить волость к размерам будущего района. В связи с этим было проведено укрупнение волостей. Троицкая волость была упразднена, и ее территория вошла в состав укрупненной Бесединской волости, преобразованной в район. В состав Бесединского района вошло 14 сельсоветов, в том числе Винниковский, к которому относилось Отрешково.

Машинно-тракторные станции в СССР стали создаваться с 1929 г. для производственно-технического обслуживания колхозов. Отрешковская МТС (машинно-тракторная станция), которая находилась на окраине Отрешково (современный пос. Малиновый), была образована в 1932 г. МТС состояла в непосредственном ведении Курского областного земельного управления, а с апреля 1938 г. - Курского областного земельного отдела.



Карта РККА юга России, двухкилометровка. Начало 1940-х гг. Фрагмент.

Источник: http://www.etomesto.ru/map-rkka_ug/

Впервые на картах Отрешковская МТС появляется в самом начале 1940-х гг. Рядом с Отрешковской МТС был расположен совхоз и следующие населенные пункты: Постоялово, Калиновка, Винниково.

С 1943 года на окраине Отрешково рядом с Отрешковской МТС осуществляло свою производственную деятельность Отрешковское отделение «Сельхозтехника». Отделение «Сельхозтехника» находилось в непосредственном подчинении Курского областного управления

⁷ Население Курской губернии в 1920 году. Курск, 1921. С. 2-3.

«Сельхозтехника». Основные направления деятельности отделения заключались в обслуживании колхозов сельскохозяйственными машинами, обеспечении их запасными частями для ремонта сельскохозяйственной техники и осуществлении непосредственно ремонта сельхозтехники.

В период немецко-фашистской оккупации (с ноября 1941 г. по февраль 1943 г.) района Винниковский сельсовет и Отрешковская МТС прекратили свою деятельность.

Осенью 1941 г. стремительный прорыв немецко-фашистских войск к Орлу создал угрозу для советских войск в районе Курска. Нахождение в руках противника станции Курск - важнейшего железнодорожного узла дороги им Ф.Э. Дзержинского - не дало бы возможности вывести со складов запасы артиллерийского, саперного вооружения, военно-снабжениеских грузов. Осенью 1941 г. в Курском крае развернулась серия оборонительных боев за г. Курск. В архиве УФСБ по Курской области сохранился документ, характеризующий оборонительные бои за город. Это рапорт начальника Курского областного УНКВД майора госбезопасности П.М. Аксенова Народному комиссару внутренних дел СССР генеральному комиссару государственной безопасности Л.П. Берия: «Город Курск оставлен противнику в ночь со 2 на 3 ноября 1941 года. Оборону города и прикрытие отходящей 13 Армии вели части 2-й Гвардейской дивизии, вышедшей из окружения противника, и полки народного ополчения. Справа и слева частей Красной Армии не было. После упорных трехдневных боев с противником на подступах к Курску и в самом городе, под натиском превосходящих сил противника, насчитывающих до 5 полков пехоты и 35 танков, части дивизии и полки народного ополчения отошли на новые рубежи в восточном направлении. Командный пункт дивизии переместился на разъезд Ноздрачев».

Таким образом ночью 2 ноября 1941 г. Курск был оставлен советскими войсками и частями народного ополчения. Вместе с частями Красной Армии ополченцы отошли к Постоялым Дворам, Отрешково, Ноздрачево, Дурнево, прикрывая отходы на Тим и Щигры. Несколько частей Красной Армии отошли к рассматриваемому населенному пункту – Отрешково⁸.

Станция Отрешково оставалась главным узлом обороны на щигровском направлении. К 11 ноября 1941 г. полки 2-й гвардейской дивизии обороняли рубеж Водяное – Винниково – ст. Отрешково – Безобразово. 12 ноября противник, наступая от с. Беседино, пехотным полком при поддержке танков

⁸ Коровин В.В. Победу приближали как могли. Боевые действия Брянского, Юго-Западного фронтов и партизан против войск гитлеровской Германии и ее союзников в Центрально-Черноземном регионе РСФСР (октябрь 1941 – июль 1942 гг.) Курск, 2005. С. 84.

отбросил части дивизии восточнее Безобразово и Мальцево (в район Водяное – 2-е Писклово)⁹.

С лета 1943 г. недалеко от Отрешковской МТС на краю села Отрешково располагался передвижной эвакуационный госпиталь № 1679, который существовал с 17 июня 1943 г. по 11 мая 1945 г. В 2 км от него располагалась железная дорога и ст. Отрешково. По этой железной дороге доставляли раненых. На протяжении войны госпиталь передвигался вместе с войсками, рядом с Отрешковской МТС он находился летом – осенью 1943 г.

Поворотным пунктом для исхода Отечественной войны как в Курском крае, так и на территории всего Советского Союза стала Курская битва, известная также как битва на Курской дуге, которая стала поворотным пунктом для исхода Отечественной войны. Великая Курская битва по своему размаху, привлекаемым силам и средствам, напряженности, результатам и военно-политическим последствиям является одной из крупнейших битв Второй мировой войны. Она продолжалась 50 невероятно трудных дней и ночей - с 5 июля по 23 августа 1943 года, и представляла собой совокупность стратегических оборонительной (5–23 июля) и наступательных (12 июля – 23 августа) операций в Великой Отечественной войне, проведенных Красной Армией в районе Курского выступа с целью сорвать крупное наступление немецких войск и разгромить стратегическую группировку противника. Курская битва шла на территории Курской, Орловской, Харьковской областей. В ней участвовало более 2,1 млн. человек, более 6,2 тысяч танков и 4,5 тысяч самолетов. Севернее г. Курска враг сосредоточил крупные силы: 46 тысяч фашистских солдат, 6 тысяч орудий и минометов, 1200 танков.

В результате зимнего 1942-1943 гг. наступления советских войск и вынужденного отхода во время Харьковской оборонительной операции 1943 г. образовался так называемый курский выступ (или дуга). Он вдавался в оборону немецких войск южнее Орла и севернее Белгорода на глубину свыше 150 километров и имел по фронту протяженность 550 километров. Расположенные на нём войска Центрального и Воронежского фронтов угрожали флангам и тылам немецких групп армий «Центр» и «Юг». В свою очередь эти вражеские группировки, занимая орловский и белгородско-харьковский плацдармы, имели благоприятные условия для нанесения мощных фланговых ударов по советским войскам, оборонявшимся в районе Курска. В любой момент мощными встречными ударами враг мог окружить и разгромить находившиеся там силы Красной Армии.

⁹ Там же. С. 86.

Немецкое командование планировало провести летом 1943 года стратегическую наступательную операцию (условное наименование «Цитадель») с целью разгромить советские войска в курском выступе, овладеть стратегической инициативой и повернуть ход войны в свою пользу. Замыслом операции «Цитадель» предусматривалось ударами по сходящимся направлениям с севера и юга по основанию Курского выступа на 4-й день операции окружить и затем уничтожить советские войска и вернуть себе стратегическую инициативу и изменить ход войны в свою пользу. В последующем намечалось нанести удар в тыл Юго-Западного фронта (операция «Пантера») и развернуть наступление в северо-восточном направлении в целях выхода в глубокий тыл центральной группировки советских войск и создания угрозы Москве.

Советской военной разведке удалось своевременно вскрыть подготовку немецкой армии к крупному наступлению на Курской дуге. Проанализировав обстановку, Ставка Верховного Главнокомандования приняла решение временно перейти к обороне на Курском выступе и в ходе оборонительного сражения обескровить ударные группировки врага и этим создать благоприятные условия для перехода советских войск в контрнаступление, а затем в общее стратегическое наступление.

К утру 7 июля 1943 года на северном фесе Курской дуги немцы ввели в бой все, что могли собрать из своих резервов.

Возникла реальная угроза правому флангу советских войск. Жители Курского района активно оказывали помощь при Курской битве: они ремонтировали танки, чинили бронепоезда, лечили раненных. Многие из них участвовали в боях при Курской дуге.

Сосредоточив до 50 дивизий (в том числе 16 танковых и моторизованных) общей численностью более 900 тысяч человек, немцы в ходе операции «Цитадель» предполагали прорвать три рубежа обороны Центрального фронта. Но за 5 дней 9-я немецкая армия потеряла около половины танков и вынужденно перешла к обороне. 12 июля Красная армия начала контрнаступательную операцию «Кутузов». Кульминацией Курской битвы стало Прохоровское сражение - с 10 по 16 июля 1943 года. Немцы планировали окружить советскую 69-ю армию. Самый масштабный танковый бой под Прохоровкой произошел 12 июля. По разным данным немцы задействовали 700 танков и штурмовых орудий (дивизии СС «Мертвая голова» и «Лейбштандарт СС Адольф Гитлер»), с советской стороны — от 790 до 808 танков и САУ (в основном, 5-я армия генерала Ротмистрова). Разнятся данные потерь. Немцы указывали от 80 до 100 боевых машин, советские источники — до 400. Советские 18-й и 29-й корпуса 5-й гвардейской

танковой армии потеряли до 250 машин. 14 июля немцы попытались окружить пять дивизий 69-й армии. Но 15 июля перешли к обороне. 20 и 23 июля войска Воронежского и Степного фронтов перешли в наступление. Курская операция завершилась победой Красной армии.

Территория Винниковского сельсовета полностью была освобождена 3 февраля 1943 г., а уже 6 февраля возобновила свою работу Отрешковская МТС.

На основании решения февральского Пленума ЦК КПСС от 1958 г. «Об изменении существующего порядка производственно-технического обслуживания колхозов» МТС были реорганизованы в ремонтно-технические станции (РТС).

В 1966 г. указом президиума ВС РСФСР поселок Отрешковской РТС, который располагался на краю Отрешково, был переименован в поселок Малиновый и получил самостоятельный статус.

На территории Винниковского сельсовета в 1970-е годы располагались: с. 1-е Винниково, 2-е Винниково, Николаевка, д. Водяное, Каменево, п. Липовец, Малиновой, д. Отрешково, Постоялые Дворы, колхоз «Заря», отделение Бесединского откормсовхоза, отделение «Сельхозтехника», свеклопункт, заготзерно, 3 магазина.

В 1982 году Отрешковское отделение «Сельхозтехника» в п. Малиновом (ранее входил в состав Отрешково) было ликвидировано.

В начале XXI в. площадь застройки населенного пункта не претерпела значительных изменений. Была сохранена общая сетка исторических кварталов, при этом, вероятнее всего, имело место некоторое уплотнение застройки.

Подробные результаты иконографии отражены в приложении № 2 к настоящему акту государственной историко-культурной экспертизы.

Краткие исторические сведения об Объекте:

Исследуемое захоронение в настоящее время расположено на Воинском кладбище Винниковского сельсовета Курской области в поселке Малиновом, который до 1966 г. был окраиной села Отрешково. Воинское кладбище размещено на северной окраине п. Малиновый, на опушке урочища Щеголевская Роща и окружено яблоневым садом, в 1,5 км от железнодорожной станции «18 км» Курского направления. В 2018 г. воинское кладбище перешло на баланс Курского района, до этого за ним ухаживал местный сельсовет и школьники¹⁰.

¹⁰ История затерянной могилы [Электронный ресурс]. 2024. URL: <https://сельская-новь.рф/курская-дуга/6943-istoriya-zateryannoj-mogily> (дата обращения: 18.03.2024)

Согласно учетной карточке от 1991 г., рассматриваемая братская могила находилась на северной окраине Отрешково и представляла из себя обелиск в форме усеченной пирамиды с пятиконечной звездой. Над захоронением шефствовало Отрешковское ремонтно-техническое предприятие. В списке захоронений указаны следующие фамилии: капитан Александр Дмитриевич Астафьев (1914-02.08.1943), место захоронения – с. Отрешково Винниковский с/совет; рядовой Петр Яковлевич Быстрицкий (ум. от ран 18.08.1943); рядовой Василий Васильевич Быков (1918-25.08.1945), погиб от ран; рядовой Леонид Иванович Воскресенский (1908-30.08.1943) погиб от ран; лейтенант Василий Николаевич Деменев (1910-28.03.1943) был убит; рядовой Борис Иванович Демин (ум. 06.08.1943); рядовой Иван Петрович Зайцев (ум. 06.08.1943) был убит; сержант Иван Иванович Кайгородов (07.09.1943) умер от ран; рядовой Леонид Александрович Ляшенко (1901-26.06.1943) погиб от ран; рядовой Филипп Иванович Малафеев (убит в августе 1943); сержант Юна Нисанов (1912-05.08.1943); рядовой Николай Иванович Опарин (ум. от ран 16.08.1943); Леонид Максимович Рвачев (1924-27.07.1943) умер от ран; рядовой Александр Степанович Рожков (ум. 06.08.1943); Дмитрий Федорович Рубцов (1911-18.09.1943) погиб от ран, захоронен в с. Отрешково Винниковский сельсовет; младший сержант Зинаида Дмитриевна Фаворская (1923-31.05).

И действительно, солдаты изначально (весной-осенью 1943 г.) были захоронены на воинском кладбище рядом с Отрешковской МТС на северо-западной окраине Отрешково, вместе с тем эта территория в настоящее время является пос. Малиновый. В братской могиле, о которой идет речь в учетной карточке от 1991 г., предположительно был захоронен местный кузнец-железнодорожник¹¹.

Об изначальном захоронении солдат именно на воинском кладбище рядом с Отрешковской МТС свидетельствуют многочисленные архивные данные, свидетельства главы Винниковского сельсовета Ильи Петровича Машонина, воспоминания учителя истории Винниковской школы Олега Евдокимова. Кроме того, по словам Ильи Петровича Машонина, место, где стоял обелиск, о котором идет речь в учетной карточке 1991 г., исследовала некая поисковая группа. Они откопали шурф и увидели, что слои не перемешаны, как это обычно бывает на месте братских захоронений¹².

Глава Винниковского сельсовета Илья Машонин высказался по этому вопросу: *«на станции Отрешково, около железной дороги, существовала могила. Погибший был кузнецом, работавшим на железной дороге ещё до Великой Отечественной войны. Небольшой памятный знак тоже имелся:*

¹¹ Там же

¹² Там же

четыре столба и маленький памятник со звездочкой. Когда электрики несколько лет назад передвигали линию электропередач, они сначала разрушили столбы, а потом куда-то исчез и мини-obelisk. Я сомневаюсь в том, что так обозначена была братская могила воинов, скорее всего, так отметили место захоронения кузнеца-железнодорожника. Я также считаю, что именно на станции Отрешково (а не на 18-м километре) останавливались санитарные поезда, с которых снимали тяжелораненых и умерших бойцов Красной армии, но не может такого быть, чтобы покойных героев хоронили здесь же - возле железнодорожных путей!»¹³.

Кроме того, над братским захоронением на протяжении всего периода его существования шефствовало Отрешковское РТС, которое до 1966 г. было расположено на северо-западной окраине Отрешково (в настоящее время пос. Малиновый), что подтверждает выводы о том, что братское захоронение с момента гибели солдат в 1943 г. располагалось на воинском кладбище Отрешковской МТС¹⁴.

Вышесказанное подтверждается еще и архивными сведениями о наличии воинских кладбищ на территории Курского района от 1966 г. В списке захоронений упоминание о братской могиле 17 воинов на территории Отрешково отсутствует. Однако в источнике есть указания на индивидуальное захоронение комиссара Будко в Отрешково, в отношении которой проводился ремонт фундамента. Еще одним захоронением в Отрешково и на прилегающих территориях стало военное кладбище, находящееся на территории Отрешковского отделения сельхозтехника (современный пос. Малиновый). Захоронено в нем 148 человек, а опознано – 82. В документе отмечено, что требовался ремонт скульптуры¹⁵. Таким образом, именно на этом кладбище в числе указанных 148 человек и были похоронены рассматриваемые воины.



Сведения о наличии воинских кладбищ, братских и индивидуальных могил воинов и партизан, погибших в годы Великой Отечественной войны. 1966 г.

Установить обстоятельства, послужившие основанием для обособления фамилий 17 советских воинов, указанных в Списке персональных сведений о захороненных и перезахороненных воинах в братской могиле с. Отрешково Винниковского сельского совета Курского района Курской области, от

¹³ Там же

¹⁴ Там же

¹⁵ ОКУ «ГАКО» Ф. Р. 944. Оп. 1. Д. 22. Л.20.

остальных воинов, погибших и умерших от ран и захороненных на кладбище МТС, ст. Отрешково Курской области в 1943 году, не удалось.

В годы Великой Отечественной рядом с Отрешковской МТС развернулся эвакогоспиталь №1679. На территории Орешковской МТС госпиталь просуществовал до сентября – октября 1943 г.

О самом госпитале рассказала непосредственная участница событий, ветеран боевых действий, награжденная орденом Отечественной войны второй степени Дарья Григорьевна Семенова. Она была мобилизована на фронт сразу после окончания медицинского колледжа. Первым местом дислокации передвижного госпиталя №1679 стал район Отрешковского МТС. Дарья Григорьевна рассказывает: «Место дислокации было достаточно примитивное. Остановились мы на конце деревни. В нашем распоряжении были коровник и сенник, и крайний домик для работы аптеки». В коровнике были сделаны нары для ходячих больных, в сеннике была операционная.

Д.Г. Семенова рассказывает, что работать на территории госпиталя в районе Отрешковской МТС было сложно в том числе и из-за катастрофической нехватки материалов и лекарств. В госпитале были сложности с перевязочными материалами: бинты приходилось стирать, гладить и т.п. Иглы приходилось точить. Госпиталь был рассчитан на 200 коек, хирург жил в землянке. В основном, в госпиталь привозили больных с ранением конечностей. Госпиталь вел первичную обработку, менял шины. Поправляющихся солдат отправляли в тыл, а тяжелораненых оставляли до времени транспортировки. Дарья Григорьевна рассказывает, что на территории Отрешковского МТС жилось беспокойно: были частые налеты вражеской авиации¹⁶.


Многие солдаты погибали в госпитале от ран, и поэтому рядом с госпиталем было организовано воинское кладбище¹⁷. Вместе с остальными погибшими на воинском кладбище на территории Отрешковского МТС (современный пос. Малиновый) были захоронены и 17 солдат, указанных в учетной карточке воинского захоронения от 1991 г.

В книге памяти указано, что рядовой Василий Васильевич Быков, имя которого указано в учетной карточке, родился в 1918 г. в деревне Кутузовка Кулебакского района Нижегородской области¹⁸.

¹⁶ Курская дуга. Госпиталь на станции Отрешково [Электронный ресурс]. 2024. URL: https://xn--80addgoadxwcbilejre9f9h.xnp1ai/events/current_event.php?current_event_id=427&ysclid=ity7s147g685003836 (дата обращения: 19.03.2024)

¹⁷ История затерянной могилы [Электронный ресурс]. URL: <https://сельская-новь.рф/курская-дуга/6943-istoriya-zateryanno-j-mogily> (дата обращения: 18.03.2024)

¹⁸ Книга памяти нижегородцев, павших в Великой Отечественной войне 1941-1945 годов. Том 9. Нижний Новгород, 1995. С. 19



Донесение о безвозвратных потерях. 1943 г.

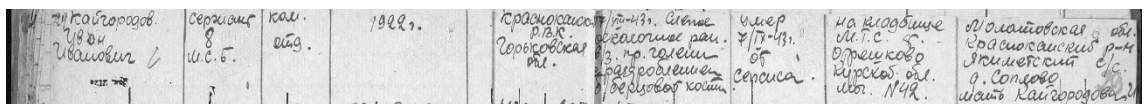
В книге памяти сохранилась информация, что лейтенант Василий Николаевич Деменев, 1910 г. рождения, погиб 28 марта 1943 г. в бою и захоронен в с. Отрешково²³. Очевидно, что он был захоронен на воинском кладбище Отрешковской МТС.

сти. (Л)

ДЕМЕНЕВ Василий Николаевич,
1910 г. р., лейтенант, 28 марта
1943 г. погиб в бою, захоронен:
с. Отрешково... (Ц)

Книга памяти о воинах – воронежцах, погибших и пропавших без вести в годы Великой Отечественной войны в 1941-1945 годах. Воронеж, 1995. с. 281.

Сержант 8-го медико-санитарного батальона Иван Иванович Кайгородов, который также указан в учетной карточке, родился в д. Самково Краснокаменского района в 1922 г., погиб от ранения 7 сентября 1943 г. Иван Иванович Кайгородов был похоронен на кладбище МТС Курской области, могила №42²⁴.



Алфавитная книга умерших. 1943 г.

В донесении о безвозвратных потерях информация о том, что И.И. Кайгородов был захоронен на территории Отрешковской МТС, подтверждается²⁵.

Добавим, что в карточке захороненных от 18 ноября 1991 г. в списке захороненных пропущен 9 номер, таким образом в списке получается 16 человек, а не 17. В документе о потерях госпиталя №1679 Иван Иванович

²³ Книга памяти о воинах – воронежцах, погибших и пропавших без вести в годы Великой Отечественной войны в 1941-1945 годах. Воронеж, 1995. с. 281.

²⁴ ЦАМО РФ». Ф. 58. Оп. А-83627. Д 3203. Л. 29.

²⁵ «ЦАМО РФ». Ф. 58. Оп. 977525. Д. 232. Л.249.

Кайгородов (№8 в карточке захороненных) записан вместе с К. Кадвкиным, как умершие и погребенные на кладбище в Отрешковском МТС. По всей видимости, под пропущенным №9 в карточке захороненных должна быть именно фамилия К. Кадвкина²⁶. Кроме того, имя К. Кадвкина присутствует на мемориальной доске со списком погибших воинов. К. Кадвкин был стрелком 637 стрелкового полка и погиб от ранения 9 октября 1943 г. Похоронен на кладбище Отрешковского МТС в могиле №48²⁷.

№8	КАЙГОРОДОВ	Иван Иванович	1922	сержант	ком. отделения 8 м.с.б.	7 сентября 1943 г. умер.	От ранения. на кладбище МТС Курская обл. ст. Отрешково могила 42 место № 42	Архив не сохранился.
№9	КАДВКИН	Карим	1924	к-п	стрелок 637 с/п	9 октября 1943 г. умер.	От ранения. Кладбище МТС Курс- кой обл. ст. Отрешково могила № 48 место № 48	Архив не сохранился.

Донесение о безвозвратных потерях. 1943 г.

В документе, уточняющем потери указано, что рядовой Леонид Максимович Рвачев, который также указан в карточке, родился в Сталинграде и погиб от ран 27 июля 1943 г. Л.М. Рвачев был похоронен на месте Отрешковской МТС в могиле №19²⁸.

ИЗВЕЩЕНИЕ

Министерство МУ при НКВД СССР
Входящий № 30956
13 июля 1943 г.

Красноармеец
Рвачев Леонид Максимович

Родился в Сталинградской обл. г. Сталинград

Верный воинской присяге в бою за Социалистическую
Родину Умер от ран 27 июля 1943 г.

Похоронен в Курской обл. Воеводичский р-н, Отрешковский
МТС мог. № 19.

Документ, уточняющий потери. 5 октября 1943 г.

²⁶ Там же.

²⁷ Там же.

²⁸ «ЦАМО РФ». Ф. 58. Оп. 18001. Д. 198. Л.436.

Младший сержант 281-го стрелкового полка Дмитрий Федорович Рубцов погиб 18 сентября 1943 г. от ранения в эвакуационном госпитале 1679 и был похоронен на кладбище МТС Отрешково в могиле №45²⁹.

Фамилия имя и отчество	звания и должности	воинский номер	год и место рождения	полк и каковы привычки	причина и время смерти, на каком участке	последствия и дальнейшая судьба	где похоронен и № могилы	ф.и.о. и адрес родных
Рубцов Дмитрий Федорович	мл. сержант Ф.В.К.	пол. 1911 г.	1911 г.	Нерский Р.В.К. Калининский	18/09-43 г. ранение в голову на позиции	Умер в 32 г. 18/09-43 г. Резка и диагностика	на кладбище МТС Отрешково Курской обл. могила №45	Калининский Чернышевский г. Виново Рубцова Александр Ник.

Алфавитная книга умерших. 1943 г.

В донесении о безвозвратных потерях информация о том, что Д.Ф. Рубцов был захоронен на территории Отрешковской МТС, подтверждается³⁰.

1	2	3	4	5	6	7	
88	РУБЦОВ Дмитрий Федорович	1911	младший сержант	ком. командира от- деления №1 с п.	18 сентября 1943 г. умер	От ранения, кладбище МТС Курс- кая область ст. Отрешково могила № 45 место	Архив не сохранился

Донесение о безвозвратных потерях. 1943 г.

В списке персональных сведений о захороненных воинах от 1991 г. в списках погибших числится Леонид Александрович Лященко. Однако здесь допущена ошибка, поскольку в действительности его фамилия – Лященко. В архивных документах и на мемориальной табличке фамилия написана верно – Лященко. В архивном документе указано, что автоматчик 137-го стрелкового полка Леонид Александрович Лященко, родившийся в г. Харьков в 1901 г., погиб 26 августа 1943 г. от сепсиса в эвакуационном госпитале 1679 и был похоронен на кладбище МТС Отрешково в могиле №33 на месте №4³¹.

Фамилия имя и отчество	звания и должности	воинский номер	год и место рождения	полк и каковы привычки	причина и время смерти, на каком участке	последствия и дальнейшая судьба	где похоронен и № могилы	ф.и.о. и адрес родных
Лященко Леонид Александрович	мл. сержант Ф.В.К.	пол. 1901 г.	1901 г.	Нерский Р.В.К. г. Харьков	ранение в голову на позиции повышения	Умер в 42 г. 26/08-43 г. от сепсиса	на кладбище МТС ст. Отрешково Курской обл. могила №33 и 4	Курская обл. Харьков

Алфавитная книга умерших. 1943 г.

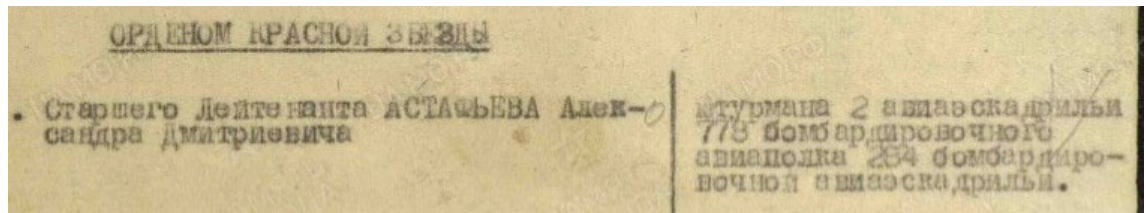
В учетной карточке указан еще один воин - Александр Дмитриевич Астафьев, родившийся в 1914 г. в Шатковском районе Нижегородской области. А.Д. Астафьев был членом партии, занимал должность старшего лейтенанта, а позже - капитана. Получил ранение в голову во время участия в

²⁹ «ЦАМО РФ». Ф. 58. Оп. А-83627. Д 3203. Л. 18.

³⁰ «ЦАМО РФ». Ф. 58. Оп. 977525. Д. 224. Л. 18.

³¹ «ЦАМО РФ». Ф. 58. Оп. А-83627. Д 3203. Л. 11.

Финской войне. Во время ВОВ Александр Дмитриевич Астафьев занимал должность штурмана 2 авиационной эскадрильи 778 БАП³². 1 сентября 1942 г. Александр Дмитриевич был награжден орденом Красной звезды³³.



Приказ войскам Брянского фронта. 1 сентября 1942 г.

В книге памяти указано, что А.Д. Астафьев погиб в бою 2 августа 1943 г. и был похоронен в Курской области³⁴. Александр Дмитриевич Астафьев был похоронен на военном кладбище в п. Малиновом.

в г. Волгограде.

АСТАФЬЕВ Александр Дмитриевич, род. 1915, Шатковский р-н Нижегородской обл. Капитан. Погиб в бою 2 авг. 1943. Похоронен в Курской обл.

Книга памяти нижегородцев, павших в Великой Отечественной войне 1941-1945 годов. Том 3. Нижний Новгород, 1994. С. 172.

В книге памяти по Курскому району указано, что рядовой Петр Яковлевич Быстрицкий, который также указан в учетной карточке, родился в 1923 г. и погиб от ран 18 августа 1943 г. в Отрешковском госпитале³⁵. Очевидно, Петр Яковлевич Быстрицкий был захоронен на воинском кладбище рядом с госпиталем.

БЫСТРИЦКИЙ Петр Яковлевич, 1923, рядовой, 18.08.1943, умер от ран, зах., Курская обл., Курский р-н, ст. Отрешково.

Книга памяти Курской области. Курск, 1997. С. 22.

³² «ЦАМО РФ» Ф. 33. Оп. 682524. Д. 33. Л. 176.

³³ «ЦАМО РФ» Ф. 33. Оп. 682524. Д. 33. Л. 83.

³⁴ Книга памяти нижегородцев, павших в Великой Отечественной войне 1941-1945 годов. Том 3. Нижний Новгород, 1994. С. 172.

³⁵ Книга памяти Курской области. Курск, 1997. С. 22.

На основании фамилий, указанных на мемориальной плите и на надгробиях в п. Малиновом (бывший Отрешковский МТС) рядовой 84 стрелковой дивизии Филипп Иванович Малафеев, погибший в августе 1943 г., и рядовой 35-ой мехбригады Рожков Александр Степанович, погибший в бою 6 августа 1943 г., также были захоронены на территории Отрешковской МТС. Кроме того, там же были захоронены сержант 84-й стрелковой дивизии Юна Нисанов родившийся в 1912 г. и погибший 5 августа 1943 г., рядовой Николай Иванович Опарин, погибший от ран 16 августа 1943 г., младший сержант 9-го отдельного дивизиона спецслужбы НКВД З.Д. Фаворская, умершая 31 мая 1943 года, красноармейцы Демин Борис Иванович и Зайцев Иван Петрович, погибшие 6 августа 1943 года.

В 1979 году воинское захоронение в пос. Малиновыи решением Исполнительного комитета Курского областного Совета народных депутатов поставлено на государственную охрану как памятник местного значения «Воинское кладбище воинов, погибших в феврале 1943 года и умерших от ран в военном госпитале», в 2015 году приказом Минкультуры России от 29.12.2015 № 31141-р зарегистрировано в едином государственном реестре объектов культурного наследия (памятников истории и культуры) народов Российской Федерации как объект культурного наследия регионального значения «Воинское кладбище воинов, погибших в феврале 1943 года и умерших от ран в военном госпитале. Захоронено 148 человек, установлено фамилий на 84 человека. Скульптура установлена в 1943 году».

К настоящему времени благодаря краеведческой работе обучающихся и педагогов Винниковской школы и Администрации Винниковского сельсовета известны имена 132 воинов.

Воинское захоронение в поселке Малиновыи представляет собой территорию примерно 32х32 м, огороженную металлической высокой оградой, окрашенной в голубой цвет и украшенной красными звездами в ромбах, и скульптурной композицией у дальней ограды по центру от входных ворот. Памятник представляет собой скульптуру «Солдат с автоматом на груди» высотой 3 м, установленную на двухступенчатом постаменте высотой 2,50 м с двухярусным основанием. Памятник покоится на надгробной бетонной плите 2х3 м. Скульптура установлена в 1952 г. Автор А.Н. Иванов. На первом ярусе постамента закреплена мемориальная табличка со списком 132 воинов, на втором ярусе – православный крест. Первоначально список имен был помещен в нишу второго яруса (ныне заложена), а на первом ярусе располагался православный крест. Вход на кладбище фланкируют металлические распашные ворота с треугольным фронтоном в навершии и

металлическими стелами по краям, украшенные красными звездами, узорами и датировками «1941», «1945». Памятник находится в хорошем состоянии.

На территории также располагаются отдельные вертикальные невысокие каменные надгробия на постаментах с именами захороненных воинов и открытыми цветниками.

Объект посвящен памяти участников и погибших в годы Великой Отечественной Войны 1941-1945 гг., свидетельствующий о сохранении исторической памяти о событиях Великой Отечественной войны 1941-1945 гг., которые происходили на территории Курской области.

Данные факты делают Объект ценным для истории своего региона.

Перечень документов и материалов, собранных и полученных при проведении экспертизы, а также использованной для нее специальной, технической и справочной литературы:

1. Федеральный закон от 25.06.2002 № 73-ФЗ «Об объектах культурного наследия (памятниках истории и культуры) народов Российской Федерации».

2. Федеральный закон от 24.07.2007 № 221-ФЗ «О государственном кадастре недвижимости».

3. Земельный кодекс Российской Федерации от 25.10.2001 № 136-ФЗ.

4. Градостроительный кодекс Российской Федерации от 29.12.2004 № 190-ФЗ.

5. Постановление Правительства Российской Федерации от 15.07.2009 № 569 «Об утверждении Положения о государственной историко-культурной экспертизе».

6. Приказ Министерства культуры Российской Федерации от 02.07.2015 № 1905 «Об утверждении порядка проведения работ по выявлению объектов, обладающих признаками объекта культурного наследия, и государственному учету объектов, обладающих признаками объекта культурного наследия».

7. Приказ Министерства культуры Российской Федерации от 04.06.2015 № 1745 «Об утверждении требований к составлению проектов границ территорий объектов культурного наследия».

8. Приказ Министерства культуры Российской Федерации от 13.01.2016 № 28 «Об утверждении Порядка определения предмета охраны объекта культурного наследия, включенного в Единый государственный реестр объектов культурного наследия (памятников истории и культуры) народов Российской Федерации в соответствии со статьей 64 Федерального закона от 25 июня 2002 г. № 73-ФЗ «Об объектах культурного наследия (памятниках истории и культуры) народов Российской Федерации».

9. Закон Курской области от 29 декабря 2005 года № 120-ЗКО «Об объектах культурного наследия».

10. Постановление Губернатора Курской области от 12.11.2001 № 841 «Об отнесении памятников истории и культуры к категории памятников местного значения».

11. Решение Исполнительного комитета Курского областного Совета народных депутатов от 14.06.1979 № 382 «Постановление Совета Министров СССР № 339 от 11 апреля 1979 г. "О дополнительных мерах по благоустройству и приведению в порядок военных кладбищ и могил Советских воинов и партизан"».

12. Приказ Министерства культуры Российской Федерации от 29.12.2015 № 31141-р «О регистрации объекта культурного наследия регионального значения «Воинское кладбище воинов, погибших в феврале 1943 года и умерших от ран в военном госпитале. Захоронено 148 человек, установлено фамилий на 84 человека. Скульптура установлена в 1943 году», 1943 год (Курская область) в едином государственном реестре объектов культурного наследия (памятников истории и культуры) народов Российской Федерации».

13. Приказ Комитета по охране объектов культурного наследия Курской области от 29.07.2022 № 05.4-08/876 «Об утверждении границ и режима использования объекта культурного наследия регионального значения «Воинское кладбище воинов, погибших в феврале 1943 года и умерших от ран в военном госпитале. Захоронено 148 человек, установлено фамилий на 84 человека. Скульптура установлена в 1943 году», 1943 г., расположенного по адресу: Курская область, Курский район, п. Малиновский».

14. Приказ Комитета по охране объектов культурного наследия Курской области от 29.07.2022 № 05.4-08/889 «Об утверждении графического описания местоположения границ защитной зоны объекта культурного наследия регионального значения «Воинское кладбище воинов, погибших в феврале 1943 года и умерших от ран в военном госпитале. Захоронено 148 человек, установлено фамилий на 84 человека. Скульптура установлена в 1943 году», 1943 г. (Курская область, Курский район, п. Малиновский)».

Библиографический список

1. Булгаков Г.И. Схематический обзор Курского края в культурно-историческом отношении / Г.И. Булгаков // Курский край. Сборник по природе, истории, культуре и экономике Курской губернии. – 1925. – №1. – С. 93-124.

2. Волости и важнейшие селения Европейской России. Выпуск I.

Губернии центральной земледельческой области. – Санкт-Петербург: Типография министерства внутренних дел, 1880. – 413 с.

3. Енуков В.В. Курский край. Научно-популярная серия в 20 томах. Т. 3. Славяне до Рюриковичей / В.В. Енуков. – Курск: изд-во «Учитель», 2005. – 352 с.

4. Из истории храмов Курской епархии. Обоянский и Суджанский районы // под ред. В.Л. Богданова, М.М. Литвиновой. – Курск, 2008. – 172 с.

5. Карамзин Н.М. История государства Российского. Т. 11. / Н.М. Карамзин. – Санкт-Петербург: в типографии вдовы Плюшар с сыном, 1835. – 625 с.

6. Книга памяти Курской области. – Курск: Кинформпечать, 1997. – 181 с.

7. Книга памяти нижегородцев, павших в Великой Отечественной войне 1941-1945 годов. Том 3. – Нижний Новгород: ГИПП «Нижполиграф», 1994. – 736 с.

8. Книга памяти нижегородцев, павших в Великой Отечественной войне 1941-1945 годов. Том 9. – Нижний Новгород: ГИПП «Нижполиграф», 1995. – 640 с.

9. Книга памяти о воинах – воронежцах, погибших и пропавших без вести в годы Великой Отечественной войны в 1941-1945 годах – Воронеж: изд-во областной Воронежской типографии, 1995. – 1180 с.

10. Коровин В.В. Победу приближали как могли. Боевые действия Брянского, Юго-Западного фронтов и партизан против войск гитлеровской Германии и ее союзников в Центрально-Черноземном регионе РСФСР (октябрь 1941 – июль 1942 гг.) / В.В. Коровин, А.Н. Манжосов, А.Д. Немцев, И.П. Цуканов. – Курск: изд-во Курского гос. университета, 2005. – 274 с.

11. Курская губерния. Итоги статистического исследования. 1887 г. – Курск: Типография губернского земства, 1887. – 144 с.

12. Курский край в истории отечества. / Г.А. Чурилова, Г.А. Салтык, В.В. Яценко. – Курск: КГТУ, 1996. – 206 с.

13. Ларина Л.И. Украинская лексика в этнокультурных и лексикографических источниках (на Курском материале) / Л.И. Ларина // Ученые записки: электронный журнал Курского государственного университета, 2013. – №2. – С. 1-4.

14. Ларионов С.И. Описание Курскаго наместничества из древних и новых разных о нем известий вкратце собранное Сергеем Ларионовым, того наместничества Верхней Расправы прокурором / С.И. Ларионов. – М.: Вольная типография Пономарева, 1786. – 188 с.

15. Население Курской губернии в 1920 году / Курская губерния.

Статистический отдел. – Курск: Б.и, 1921. – 37 с.

16. Списки населенных мест Российской империи, составленные и издаваемые Центральным статистическим комитетом Министерства внутренних дел. Выпуск №20. Курская губерния: по сведениям 1862 года / Центр. стат. ком. Мин. внутр. дел. – Санкт-Петербург, 1868. – 205 с.

17. Справочная книга о церквях, приходах и причтах Курской епархии / Курская духовная консистория. – Курск: Электрическая Типо-Литография Т.З. Либерман, 1909. – 408 с.

18. Топоров В.Н. Лингвистический анализ гидронимов Верхнего Поднепровья / В.Н. Топоров, О.Н. Трубачев. – М: изд-во АН СССР, 1962. – 271 с.

19. Труды Курского губернского статистического комитета. Выпуск №1. – Курск: Типография Курского губернского правления, 1863. – 608 с.

20. Энциклопедический словарь Брокгауза и Ефрона: Том XVIII (35). – Санкт-Петербург: Семеновская Типолитография, 1896. – 500 с.

Неопубликованные источники

21. «ЦАМО РФ». Ф. 33. Оп. 682524. Д. 33.
22. «ЦАМО РФ». Ф. 58. Оп. 18001. Д. 198.
23. «ЦАМО РФ». Ф. 58. Оп. 18001. Д. 1052.
24. «ЦАМО РФ». Ф. 58. Оп. А-83627. Д. 3203.
25. «ЦАМО РФ». Ф. 58. Оп. 977525. Д. 224.
26. «ЦАМО РФ». Ф. 58. Оп. 977525. Д. 231
27. «ЦАМО РФ». Ф. 58. Оп. 977525. Д. 232.
28. «ЦАМО РФ». Ф. 8343. Оп. 93515. Д. 3.
29. ОКУ «ГАКО» Ф. Р. 944. Оп. 1. Д. 22.

Электронные ресурсы

30. История [Электронный ресурс]. – Администрация Хомутовского района Курской области – Хомутовка, 2024. – Режим доступа: <https://admhom.gosuslugi.ru/o-munitsipalnom>

31. История затерянной могилы [Электронный ресурс]. – Сельская новь – 2024. – Режим доступа: <https://сельская-новь.рф/курская-дуга/6943-istoriya-zateryanno-j-mogily>

32. Курская дуга. Госпиталь на станции Отрешково [Электронный ресурс]. – История от первого лица – 2024. – Режим доступа: https://xn--80addgoadxwbcbilejre9f9h.xnp1ai/events/current_event.php?current_event_id=427&ysclid=lty7s147g685003836

Обоснование вывода экспертизы:

Экспертное заключение подготовлено по результатам изучения и анализа представленных на экспертизу документов и основано на содержании Федерального закон от 25.06.2002 № 73-ФЗ «Об объектах культурного наследия (памятниках истории и культуры) народов Российской Федерации».

В рамках государственной историко-культурной экспертизы проведены архивные, биографические, картографические, библиографические исследования путем изучения и анализа источников с составлением иконографии и библиографии, а также изучены и проанализированы исторические сведения об Объекте, проведено натурное обследование, которое включает осмотр и фотофиксация Объекта. Результаты исследований выполнены в необходимом объеме и представлены в настоящем заключении экспертизы и приложениях к нему.

В соответствии со статьей 3 Федерального закона от 25.06.2002 № 73-ФЗ к объектам культурного наследия (памятникам истории и культуры) народов Российской Федерации относятся объекты недвижимого имущества (включая объекты археологического наследия) и иные объекты с исторически связанными с ними территориями, произведениями живописи, скульптуры, декоративно-прикладного искусства, объектами науки и техники и иными предметами материальной культуры, возникшие в результате исторических событий, представляющие собой ценность с точки зрения истории, археологии, архитектуры, градостроительства, искусства, науки и техники, эстетики, этнологии или антропологии, социальной культуры и являющиеся свидетельством эпох и цивилизаций, подлинными источниками информации о зарождении и развитии культуры.

Согласно пункту 20 Положения о государственной историко-культурной экспертизе, утвержденного постановлением Правительства Российской Федерации от 15.07.2009 № 569, в заключении экспертизы указывается однозначный вывод экспертизы об обоснованности (положительное заключение) или о необоснованности (отрицательное заключение):

уточнения сведений:

- об объекте культурного наследия, включенном в Реестр в части уточнения наименования объекта культурного наследия;
- об объекте культурного наследия, включенном в Реестр, в части времени возникновения или даты создания объекта культурного наследия, дат основных изменений (перестроек) объекта культурного наследия и (или) дат связанных с ним исторических событий;

- о составе объекта культурного наследия, включенного в Реестр, имеющего вид «ансамбль» в случае, если состав такого ансамбля не был определен (указан) в решении органа государственной власти об отнесении такого объекта к памятникам истории и культуры или в решении о включении ансамбля в Реестр.

По результатам исследований в рамках экспертизы экспертом сделаны следующие заключения в отношении рассматриваемого Объекта.

Объект поставлен на государственную охрану на основании постановления Губернатора Курской области от 12.11.2001 № 841 «Об отнесении памятников истории и культуры к категории памятников местного значения» с наименованием «Братская могила 17 советских воинов» с категорией местного значения.

В соответствии с п. 3 ст. 64 Федерального закона от 25.06.2002 № 73-ФЗ «Об объектах культурного наследия (памятниках истории и культуры) народов Российской Федерации» Объект является объектом культурного наследия регионального значения.

В Перечне объектов культурного наследия регионального значения, расположенные на территории Курской области, опубликованном на официальном сайте Губернатора и Правительства Курской области по состоянию на 06.03.2024, исследуемый Объект указан под п. 489, наименование объекта культурного наследия регионального значения - «Братская могила 17 советских воинов», 1943 г.; наименование и реквизиты нормативно-правового акта органа государственной власти о постановке объекта культурного наследия регионального значения на государственную охрану/регистрационный номер в АИС ЕГРОКН - Постановление Губернатора Курской области от 12.11.2001 № 841; местонахождение объекта культурного наследия регионального значения - Курская область, Курский район, с. Отрешково; наименование и реквизиты нормативно-правового акта органа государственной власти об утверждении границ территории объекта культурного наследия регионального значения, наименование и реквизиты нормативно-правового акта органа государственной власти об утверждении зон охраны объекта культурного наследия регионального значения, наименование и реквизиты нормативно-правового акта органа государственной власти об утверждении предмета охраны объекта культурного наследия регионального значения – не указаны.

Адрес Объекта в соответствии с Федеральной информационной адресной системой (ФИАС): Курская область, муниципальный район Курский, сельское поселение Винниковский сельсовет, село Отрешково зарегистрирован в государственном адресном реестре.

В ответ на запрос Администрация Винниковского сельсовета Курского района Курской области письмом от 05.02.2024 № 38 проинформировала об отсутствии документации и информации в отношении Объекта, а также о том, что на территории Винниковского сельсовета имеется два объекта: могила комиссара Будко Г.М., расположенная в с. Отрешково и Братское кладбище воинов, погибших в годы Великой Отечественной войны, расположенное в п. Малиновский, на котором захоронены воины, погибшие в 1943 году. По информации, размещенной в сети Интернет, найдены фамилии 17 советских воинов, все фамилии 17 советских воинов вписаны на Памятной доске и размещены на надгробиях могил, захороненных на Братском кладбище в п. Малиновский. Документальной информацией о факте перезахоронения Администрация Винниковского сельсовета Курского района Курской области не располагает.

В информационном письме Администрации Винниковского сельсовета Курского района Курской области по захоронению 17 воинов в с. Отрешково от 14.03.2023 № 316, предоставленном ОБУК «Инспекция по охране объектов культурного наследия Курской области», указана следующая информация: «Согласно проведенных поисковых мероприятий выяснено следующее: имеется список о захороненных в братской могиле в с. Отрешково - 17 воинов, согласно данных о дате смерти, у всех даты смерти разные, начиная с мая по сентябрь 1943 года, у большинства - умер от ран. В период 1943 года недалеко от Отрешковской МТС располагался эвакогоспиталь. В 2 км от него железная дорога, по которой в том числе и доставляли раненых. Там же и образовалась Братское захоронение, где хоронили умерших и погибших, в настоящее время называется п. Малиновский (в 1960-ых годах переименовался), и соответственно в настоящее время это Братское кладбище в п. Малиновом, на котором захоронено в 1943 году 148 воинов в 55 могилах. Все 17 фамилий умерших и погибших воинов увековечены на захоронениях на Братском кладбище в п. Малиновский. В с. Отрешково никаких мемориалов и захоронений не найдено. Согласно отчета о работе Курской областной молодежной патриотической организации Центр «Поиск» за 2014 год было указано следующее: «11-12 ноября 2014 года в составе 7 человек из ПО «Курская земля» и «Долг Родины» проведена поисковая разведка в с. Отрешково на примерном месте захоронения воинов. Неучтенных захоронений не найдено».

Исходя из информации Администрации Винниковского сельсовета Курского района Курской области следует, что в с. Отрешково Братская могила 17 советских воинов отсутствует, все фамилии 17 советских воинов вписаны на Памятной доске и размещены на надгробиях могил на Братском кладбище в п. Малиновский.

По результатам историко-архивных, библиографических исследований было установлено, что местом захоронения советских воинов в 1943 году в районе с. Отрешково являлось кладбище МТС, ст. Отрешково Курской области. Данные сведения приведены в Алфавитной книге умерших, а также в Донесениях о безвозвратных потерях за 1943 год.

По результатам историко-градостроительных исследований, проведенных в рамках данной экспертизы с целью выявления сведений об исторической планировочной структуре района расположения Объекта, было установлено, что в 1943-м эта местность была окраиной села Отрешково, на которой были расположены МТС (машинно-тракторная станция), Отрешковское отделение сельхозтехника, которые были временно закрыты в период ВОВ. В 1943 г. года на месте Отрешковской машинно-тракторной станции развернулся эвакогоспиталь (зафиксирован в документах как СЭГ № 1679), рядом с лечебным учреждением основали кладбище. Госпиталь просуществовал максимум до сентября-октября 1943 года, так как размещался в палатках, а потом двинулся дальше, а кладбище осталось. После войны Отрешковская машинно-тракторная станция продолжила существование и взяла шефство над захоронениями.

На основании изложенного установлено, что первоначальным адресом места захоронения советских воинов в 1943 году было кладбище в с. Отрешково Курской области.

В 1966 г. указом президиума ВС РСФСР поселок Отрешковской РТС переименован в Малиновыи.

В 1979 году воинское захоронение в пос. Малиновыи решением Исполнительного комитета Курского областного Совета народных депутатов от 14.06.1979 № 382 «Постановление Совета Министров СССР № 339 от 11 апреля 1979 г. "О дополнительных мерах по благоустройству и приведению в порядок военных кладбищ и могил Советских воинов и партизан"» поставлено на государственную охрану как памятник местного значения с адресом и наименованием «Пос. Малиновыи Винниковского сельсовета (на северной окраине фруктового сада). Воинское кладбище воинов, погибших в феврале 1943 года и умерших от ран в военном госпитале. Захоронено 148 человек, установлено фамилий на 84 человека. Скульптура установлена в 1943 году».

В соответствии с п. 3 ст. 64 Федерального закона от 25.06.2002 № 73-ФЗ «Об объектах культурного наследия (памятниках истории и культуры) народов Российской Федерации» данный объект является объектом культурного наследия регионального значения.

В 1991 году на расположенную в с. Отрешково братскую могилу была составлена Учетная карточка воинского захоронения. Согласно данному

документу, место и время захоронения - РСФСР, Курская область, Курский район, сев. окраина с. Отрешково (28.3.1943 г.), вид захоронения – братская могила; размеры захоронения и его состояние - 3 х 3 м, ограждение металлическое, окрашено в голубой цвет, состояние хорошее; краткое описание памятника (надгробия) на захоронении – обелиск в форме усеченной пирамиды, в верхней части обелиска пятиконечная звезда, высота 2 м 50 см, изготовлен из кирпича, оштукатурен и окрашен в серый цвет, установлен 27.4.1950 г., автор – А.Н. Иванов, состояние памятника хорошее; количество захороненных – всего 17, военнослужащие, в том числе известных - 17; персональные сведения о захороненных – прилагается список; кто шефствует над захоронением – над захоронением шефствуют – Отрешковское ремонтно-техническое предприятие и Винниковская средняя школа, решение исполкома № 200 от 11.07.1979 года.

Вместе с тем, в «Сведениях о наличии воинских кладбищ, братских и индивидуальных могил воинов и партизан, погибших в годы Великой Отечественной войны, захороненных на территории Курской области и необходимых работ по их благоустройству в 1966 г» (ОКУ «ГАКО» Фонд. Р. - 944. Опись 1. Дело 22. Л.20) упоминание о братской могиле 17 воинов на территории Отрешково отсутствует. В источнике имеются указания на индивидуальное захоронение комиссара Будко в Отрешково и воинское кладбище - на территории Отрешковского отделения с/хозтехника (современный пос. Малиновый). Захоронено - 148 человек, опознано – 82.

Таким образом, предположительно, при составлении в 1991 году учетной карточки воинского захоронения на расположенную в с. Отрешково братскую могилу была допущена неточность - местом захоронения 17 советских воинов, указанных в Списке персональных сведений о захороненных и перезахороненных воинах в братской могиле с. Отрешково Винниковского сельского совета Курского района Курской области, являющемся приложением к Учетной карточке воинского захоронения, в соответствии с данными Алфавитной книги умерших, а также Донесений о безвозвратных потерях за 1943 год, было кладбище МТС, ст. Отрешково Курской области, что в настоящее время, является Воинским кладбищем в поселке Малиновое. Захоронение, обозначенное на схеме в учетной карточке, могло принадлежать, по мнению местных жителей, кузнецу, работавшему на железной дороге ещё до Великой Отечественной войны ³⁶.

Установить обстоятельства, послужившие основанием для обособления фамилий 17 советских воинов, указанных в Списке персональных сведений о

³⁶ История затерянной могилы [Электронный ресурс]. 07.02.2020. URL: <https://сельская-новь.рф/курская-дуга/6943-istoriya-zateryanno-j-mogily> (дата обращения: 18.03.2024)

захороненных и перезахороненных воинах в братской могиле с. Отрешково Винниковского сельского совета Курского района Курской области, от остальных воинов, погибших и умерших от ран и захороненных на кладбище МТС, ст. Отрешково Курской области в 1943 году, в рамках собранных и полученных документов, материалов и сведений не представилось возможным.

Однако основанием для включения объекта «Братская могила 17 советских воинов», 1943 г., Курская область, Курский район, с. Отрешково в Список памятников истории и культуры, отнесенных к категории памятников местного значения, являющийся приложением к постановлению Губернатора Курской области от 12.11.2001 № 841 «Об отнесении памятников истории и культуры к категории памятников местного значения», явилась именно Учетная карточка воинского захоронения «Братская могила», (28.3.1943 г.), РСФСР, Курская область, Курский район, сев. окраина с. Отрешково, составленная в 1991 году.

По результатам натурного обследования и фотофиксации, проводимых в рамках данной экспертизы, установлено, что фамилии 17 советских воинов, указанных в списке персональных сведений о захороненных и перезахороненных воинах в братской могиле с. Отрешково Винниковского сельского совета Курского района Курской области, увековечены на Мемориальной доске монумента на воинском кладбище в п. Малиновый.

На основании вышеизложенного можно сделать следующие выводы: исследуемый Объект на территории с. Отрешково отсутствует; фамилии 17 советских воинов, указанных в списке персональных сведений о захороненных и перезахороненных воинах в братской могиле с. Отрешково Винниковского сельского совета Курского района Курской области, указаны на Мемориальной доске монумента на воинском кладбище в п. Малиновый, которое является объектом культурного наследия регионального значения «Воинское кладбище воинов, погибших в феврале 1943 года и умерших от ран в военном госпитале. Захоронено 148 человек, установлено фамилий на 84 человека. Скульптура установлена в 1943 году», 1943 год; исследуемый Объект имеет современный адрес: Курская область, Курский район, п. Малиновый.

В 2015 году Объект культурного наследия регионального значения «Воинское кладбище воинов, погибших в феврале 1943 года и умерших от ран в военном госпитале. Захоронено 148 человек, установлено фамилий на 84 человека. Скульптура установлена в 1943 году», 1943 год, Курская область, Курский район, п. Малиновый (далее – Воинское кладбище) зарегистрирован в Едином государственном реестре объектов культурного наследия

(памятников истории и культуры) народов Российской Федерации приказом Минкультуры России от 29.12.2015 № 31141-р.

К настоящему времени благодаря краеведческой работе обучающихся и педагогов Винниковской школы и Администрации Винниковского сельсовета известны имена 132 воинов.

Воинское захоронение в поселке Малиновый представляет собой территорию примерно 32х32 м, огороженную металлической высокой оградой, окрашенной в голубой цвет и украшенной красными звездами в ромбах, и скульптурной композицией у дальней ограды по центру от входных ворот. Памятник представляет собой скульптуру «Солдат с автоматом на груди» высотой 3 м, установленную на двухступенчатом постаменте высотой 2,50 м с двухярусным основанием. Памятник покоится на надгробной бетонной плите 2х3 м. Скульптура установлена в 1952 г. Автор А.Н. Иванов. На первом ярусе постамента закреплена мемориальная табличка со списком 132 воинов, на втором ярусе – православный крест. Первоначально список имен был помещен в нишу второго яруса (ныне заложена), а на первом ярусе располагался православный крест. Вход на кладбище фланкируют металлические распашные ворота с треугольным фронтоном в навершии и металлическими стелами по краям, украшенные красными звездами, узорами и датировками «1941», «1945». Памятник находится в хорошем состоянии.

На территории также располагаются отдельные вертикальные невысокие каменные надгробия на постаментах с именами захороненных воинов и открытыми цветниками.

Сведения о времени возникновения (дате создания) Объекта, датах основных изменений (перестроек) исследуемого Объекта и (или) датах связанных с ним исторических событий, определены на основании проведенных архивных, биографических, библиографических исследований.

Адрес Объекта определен в соответствии с данными ФИАС и ЕГРН.

Документы, представленные на экспертизу Заказчиком, собранные экспертом в рамках проведения экспертизы, и проведенные комплексные исследования позволили эксперту уточнить сведения об Объекте в части времени возникновения или даты создания Объекта, дат основных изменений (перестроек) Объекта и (или) дат связанных с ним исторических событий.

Сведения, полученные в результате проведенных исследований, и изученные в рамках экспертизы материалы являются достаточными.

ВЫВОД ЭКСПЕРТИЗЫ:

Обосновано (положительное заключение) уточнение сведений об объекте культурного наследия, включенном в Реестр как объект культурного

наследия регионального значения «Братская могила 17 советских воинов», 1943 г., расположенный по адресу: Курская область, Курский район, с. Отрешково, в части уточнения времени возникновения или даты создания объекта, дат основных изменений (перестроек) объекта и (или) дат связанных с ним исторических событий:

1) Время возникновения или дата создания объекта, даты основных изменений (перестроек) объекта и (или) даты связанных с ним исторических событий – март - сентябрь 1943 г.

Список приложений к настоящему акту экспертизы:

Приложение № 1.	Материалы фотофиксации Объекта.
Приложение № 2.	Материалы исторической иконографии.
Приложение № 3.	Перечень документов и материалов, собранных и полученных при проведении экспертизы:
1.	Копия постановления Губернатора Курской области от 12.11.2001 № 841 «Об отнесении памятников истории и культуры к категории памятников местного значения».
2.	Копия паспорта объекта культурного наследия «Братская могила 17 советских воинов» от 17.01.2024.
3.	Копия информационного письма администрации Винниковского сельсовета Курского района Курской области по захоронению 17 воинов в с. Отрешково от 14.03.2023 № 316.
4.	Копия решения Исполнительного комитета Курского областного Совета народных депутатов от 14.06.1979 № 382 «Постановление Совета Министров СССР № 339 от 11 апреля 1979 г. "О дополнительных мерах по благоустройству и приведению в порядок военных кладбищ и могил Советских воинов и партизан"».
5.	Копия охранного обязательства по недвижимому памятнику истории и культуры «Воинское кладбище воинов, погибших в феврале 1943 года и умерших от ран в военном госпитале. Захоронено 148 человек. Фамилий установлено на 84 человека», Курская область, Курский район, п. Малиновый, от 21.08.2014 № 18.
6.	Копия приказа Минкультуры России от 29.12.2015 № 31141-р «О регистрации объекта культурного наследия регионального значения «Воинское кладбище воинов, погибших в феврале 1943 года и умерших от ран в военном госпитале. Захоронено 148 человек, установлено фамилий на 84 человека. Скульптура установлена в 1943 году», 1943 год (Курская область) в едином государственном реестре объектов

	культурного наследия (памятников истории и культуры) народов Российской Федерации».
7.	Копия приказа Комитета по охране объектов культурного наследия Курской области от 29.07.2022 № 05.4-08/876 «Об утверждении границ и режима использования объекта культурного наследия регионального значения «Воинское кладбище воинов, погибших в феврале 1943 года и умерших от ран в военном госпитале. Захоронено 148 человек, установлено фамилий на 84 человека. Скульптура установлена в 1943 году», 1943 г., расположенного по адресу: Курская область, Курский район, п. Малиновский».
8.	Копия приказа Комитета по охране объектов культурного наследия Курской области от 29.07.2022 № 05.4-08/889 «Об утверждении графического описания местоположения границ защитной зоны объекта культурного наследия регионального значения «Воинское кладбище воинов, погибших в феврале 1943 года и умерших от ран в военном госпитале. Захоронено 148 человек, установлено фамилий на 84 человека. Скульптура установлена в 1943 году», 1943 г. (Курская область, Курский район, п. Малиновский)».
9.	Копия паспорта объекта культурного наследия «Воинское кладбище воинов, погибших в феврале 1943 года и умерших от ран в военном госпитале. Захоронено 148 человек, установлено фамилий на 84 человека. Скульптура установлена в 1943 году» от 12.03.2024.
10.	Копия письма ОБУК «Инспекция по охране объектов культурного наследия Курской области» от 25.01.2024 № 76 в адрес ОКУ «ГАОПИ Курской области» о предоставлении имеющейся информации о воинских захоронениях, являющихся объектами культурного наследия регионального значения.
11.	Копия письма ОКУ «ГАОПИ Курской области» от 26.01.2024 № 8-2024/Т в адрес ОБУК «Инспекция по охране объектов культурного наследия Курской области» об отсутствии на хранении документов о воинских захоронениях
12.	Копия письма ОБУ «Центр государственной кадастровой оценки Курской области» от 15.01.2024 № 03.4.2-06-23/536-545 об отсутствии информации.
13.	Копия учетной карточки воинского захоронения, расположенного по адресу: РСФСР, Курская область, Курский район, сев. окраина с. Отрешково (28.3.1943 г.), от 18.11.1991 г.

14.	Копия списка персональных сведений о захороненных и перезахороненных воинах в братской могиле с. Отрешково Винниковского сельского совета Курского района Курской области.
15.	Копия паспорта объекта культурного наследия «Воинское кладбище воинов, погибших в феврале 1943 года и умерших от ран в военном госпитале» от 11.09.2014.
16.	Копия выписки из Единого государственного реестра недвижимости об объекте недвижимости (земельный участок) от 06.02.2024 № КУВИ-001/2024-37982898
17.	Копия выписки из Единого государственного реестра недвижимости об объекте недвижимости (сооружение) от 06.02.2024 № КУВИ-001/2024-37992956.
18.	Копия письма Комитета по охране объектов культурного наследия Курской области от 01.02.2024 № 05.3-01.1-23/190 о предоставлении информации.
19.	Копия письма Министерства по государственной охране объектов культурного наследия Курской области от 13.03.2024 № 05.3-01.123/597 о предоставлении информации.
20.	Копия письма Администрации Винниковского сельсовета Курского района Курской области от 05.02.2024 № 38 об отсутствии документации и информации.
21.	Копия архивного документа «Приказ войскам Брянского фронта». «ЦАМО РФ». Фонд – 33. Описание 682524. Дело 33. Л.79,83, 176.
22.	Копия архивного документа «Документ, уточняющий потери». «ЦАМО РФ». Фонд. – 58. Описание 18001. Дело 198. Л.436.
23.	Копия архивного документа «Алфавитная книга умерших». «ЦАМО РФ». Фонд. – 58. Описание А-83627. Дело 3203. Л. 3. Л. 4, Л. 11, Л.17, Л. 29.
24.	Копия архивного документа «Военно-пересыльные пункты и запасные полки». «ЦАМО РФ». Фонд. – 8343. Описание 93515. Дело 3. Л. 82.
25.	Копия архивного документа «Донесение о безвозвратных потерях». «ЦАМО РФ». Фонд -58. Описание 977525. Дело 224. Л.18.
26.	Копия архивного документа «Донесение о безвозвратных потерях». «ЦАМО РФ». Фонд -58. Описание 977525. Дело 231. Л.162.
27.	Копия архивного документа «Донесение о безвозвратных потерях». «ЦАМО РФ». Фонд -58. Описание 977525. Дело 232. Л.249.
28.	Копия архивного документа «Сведения о наличии воинских кладбищ, братских и индивидуальных могил воинов и партизан, погибших в годы

Великой Отечественной войны, захороненных на территории Курской области и необходимых работ по их благоустройству в 1966 г». ОКУ «ГАКО» Фонд. Р. - 944. Описание 1. Дело 22. Л.20.
--

Настоящее заключение государственной историко-культурной экспертизы оформлено в электронном виде и подписано усиленной квалифицированной электронной подписью эксперта Муштакова-Лентовского Сергея Евгеньевича и ООО «Научно-исследовательский центр проектирования и историко-культурных экспертиз».

Дата оформления заключения экспертизы: 25 марта 2024 года.

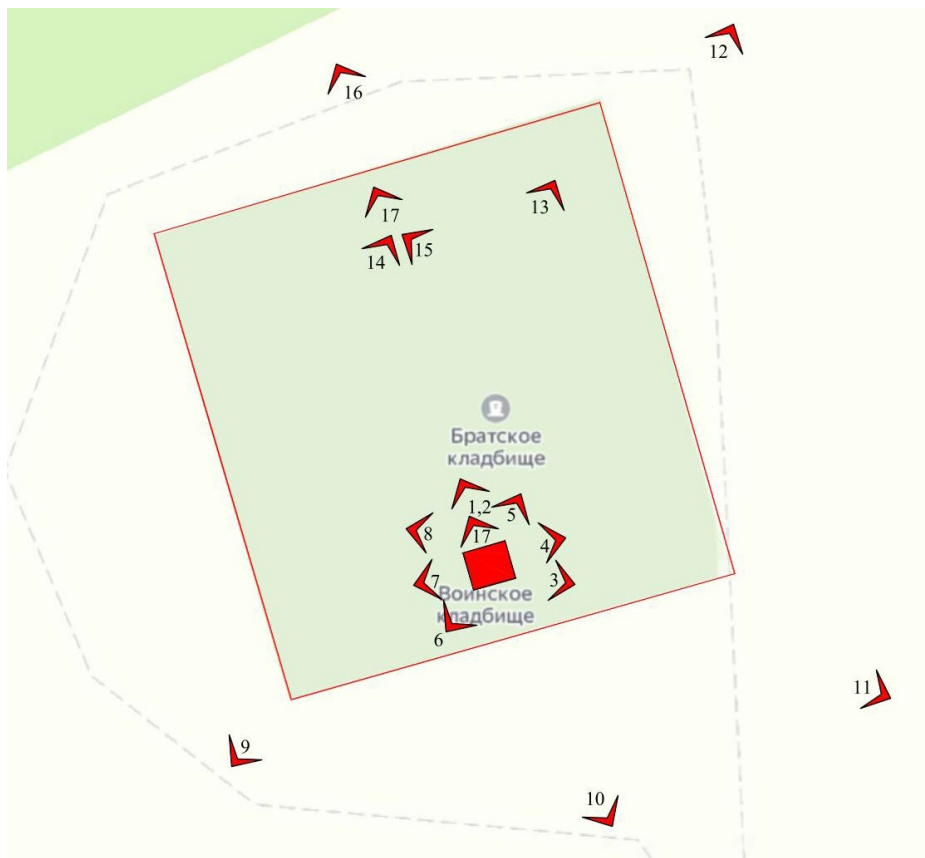
Государственный эксперт
по проведению государственной
историко-культурной экспертизы

С.Е. Муштаков-Лентовский

ООО «Научно-исследовательский
центр проектирования и историко-
культурных экспертиз»




Материалы фотофиксации Объекта по состоянию на февраль 2024 года

Схема фотофиксации



М 1:200

Используемые условные знаки и обозначения:

-  - точка фотофиксации
-  - «Воинское кладбище воинов, погибших в феврале 1943 года и умерших от ран в военном госпитале. Захоронено 148 человек, установлено фамилий на 84 человека. Скульптура установлена в 1943 году», 1943 год.
-  - Скульптура «Солдат с автоматом на груди»

Альбом фотофиксации



Т.ф. 1. Вид с северо-запада на Скульптуру



Т.ф. 2. Вид с северо-запада на Скульптуру



Т.ф. 3. Вид с востока на Скульптуру



Т.ф. 4. Вид с северо-востока на Скульптуру



Т.ф. 5. Вид с севера на Скульптуру



Т.ф. 6. Вид с юга на Скульптуру



Т.ф. 7. Вид с запада на Скульптуру



Т.ф. 8. Вид с северо-запада на Скульптуру



Т.ф. 9. Вид с юго-запада на Воинское кладбище



Т.ф. 10. Вид с юго-востока на Воинское кладбище



Т.ф. 11. Вид с востока на Воинское кладбище



Т.ф. 12. Вид с северо-востока на Воинское кладбище



Т.ф. 13. Вид с севера на Воинское кладбище



Т.ф. 14. Вид с северо-запада на Скульптуру с захоронениями



Т.ф. 15. Вид с северо-запада на Воинское кладбище



Т.ф. 16. Вид на ворота Воинского кладбища



Т.ф. 17. Вид с северо-запада на Скульптуру и Воинское кладбище

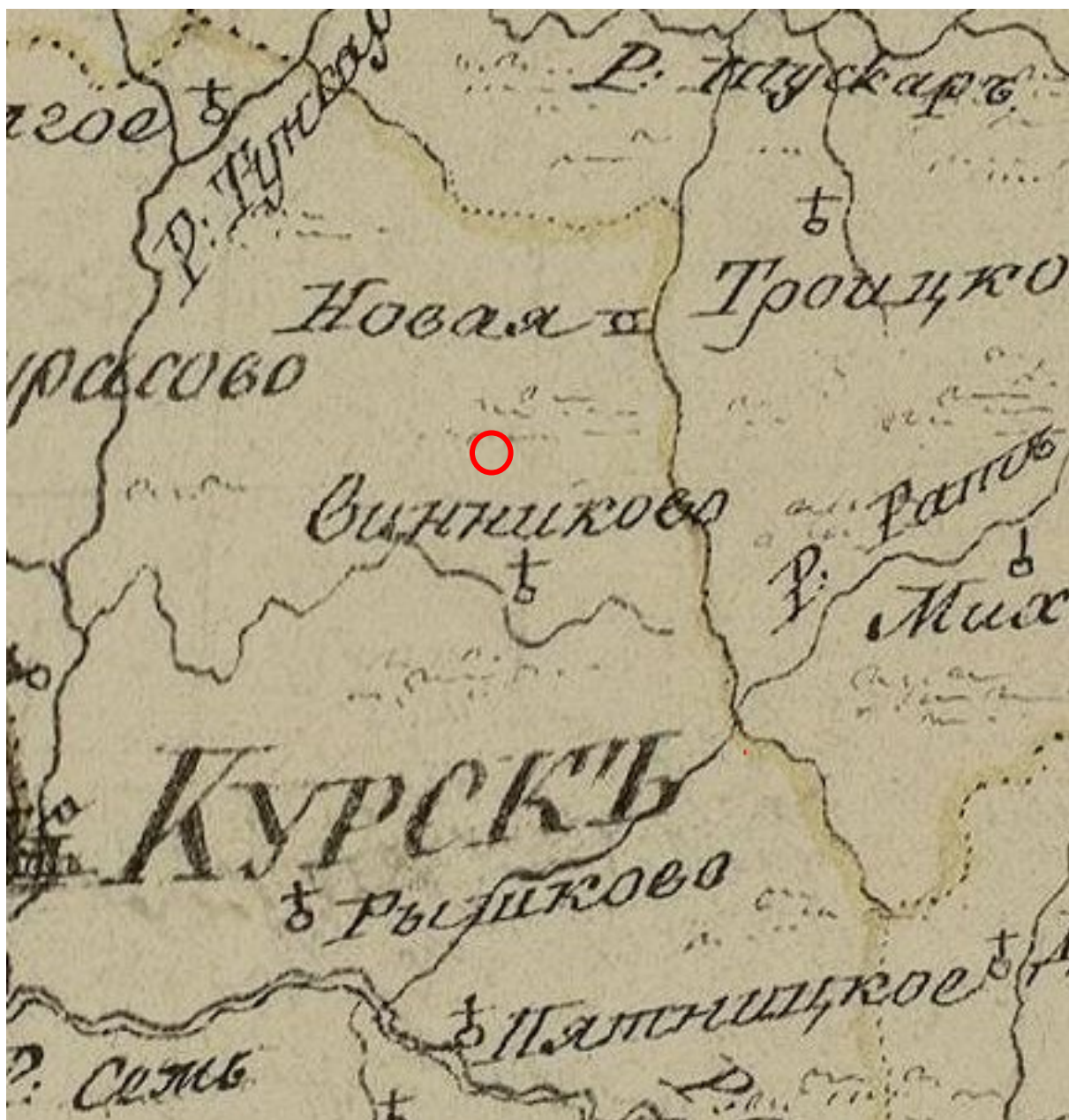


Т.ф. 18. Вид на Мемориальную доску со списком погибших воинов

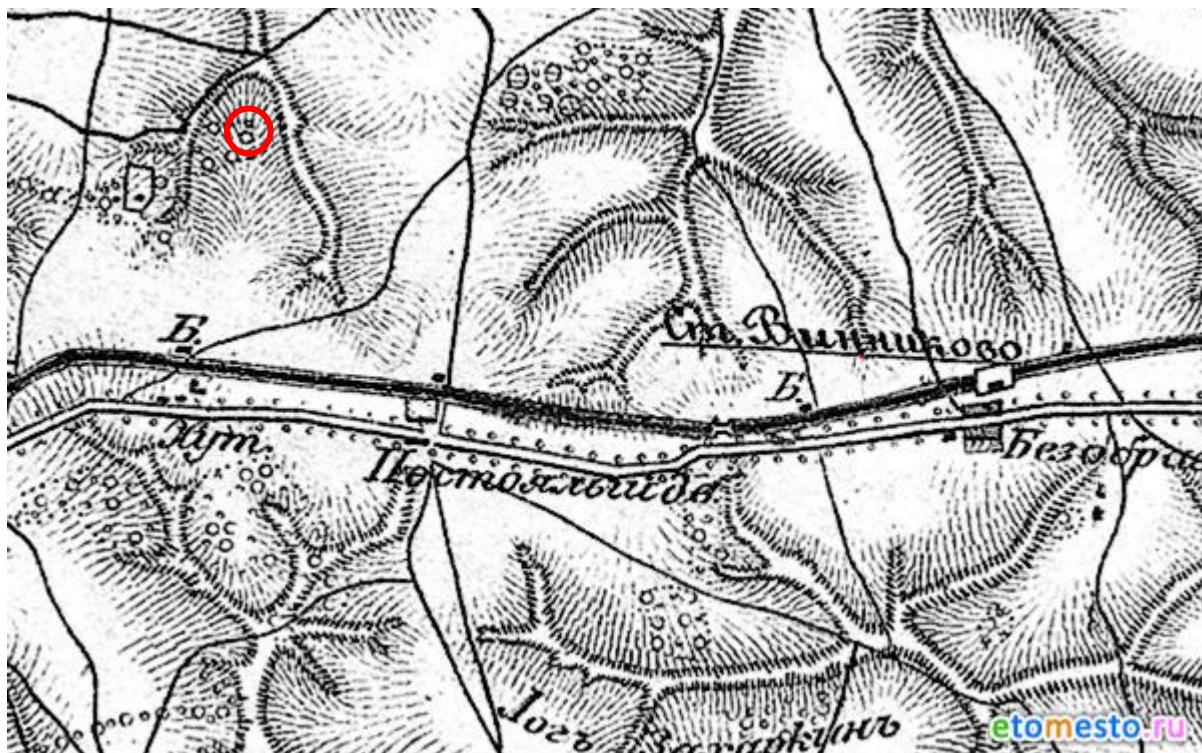
Материалы исторической иконографии

Перечень иллюстраций:

1. Карта частей Курского, Тульского, Орловского и других наместничеств 1787 года. Конец XVIII в.
2. Карта Шуберта Курской области - трёхверстовка губернии. 1869 г.
3. Атлас Маркса онлайн. Карта Европейской России. Начало XX в.
4. Карта РККА юга России 1941 года, двухкилометровка. 1941 г.
5. Американская карта России и СССР 50-х годов. 1950-е гг.
6. Советские карты М-37 - Воронеж, Курск, Белгород, Харьков, Луганск. Конец XX в.
7. Капитан Александр Дмитриевич Астафьев (1914-02.08.1943)
Первая половина XX в.



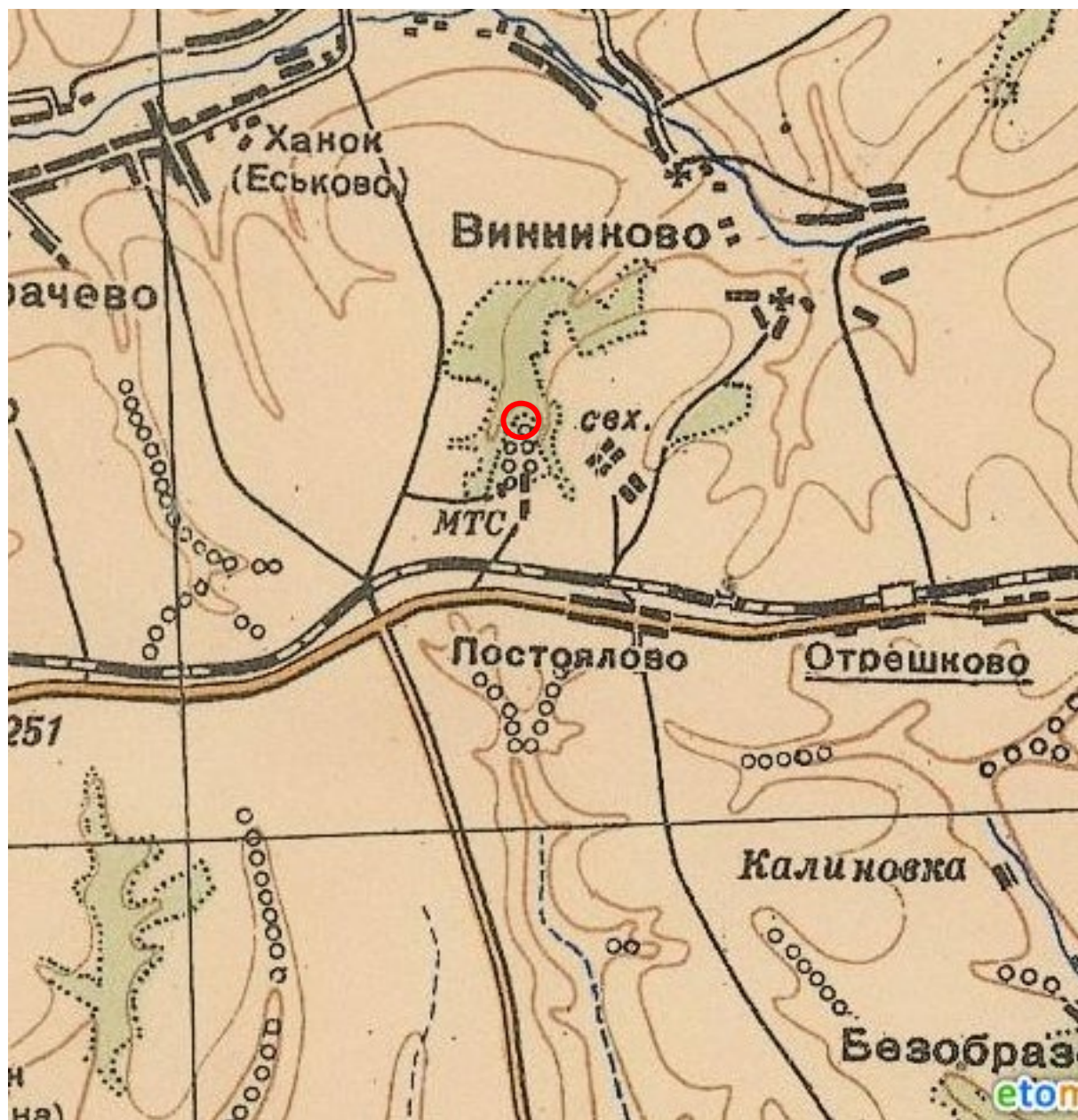
1. Карта частей Курского, Тульского, Орловского и других наместничеств 1787 года. Конец XVIII в. Фрагмент. Красным цветом изображено примерное будущее местоположение Объекта. Источник: http://www.etomesto.ru/map-atlas_1787_kursk/



2. Карта Шуберта Курской области - трёхверстовка губернии. 1869 г.
Фрагмент. Красным цветом изображено примерное будущее местоположение
Объекта. Источник: http://www.etomesto.ru/map-kursk_trehverstovka/



3. Атлас Маркса онлайн. Карта Европейской России. Начало XX в. Фрагмент. Красным цветом изображено примерное будущее местоположение Объекта.
Источник: http://www.etomesto.ru/map-atlas_marksa/



4. Карта РККА юга России 1941 года, двухкилометровка. 1941 г. Фрагмент. Красным цветом изображено примерное будущее местоположение Объекта.

Источник: http://www.etomesto.ru/map-rkka_ug/



5. Американская карта России и СССР 50-х годов. 1950-е гг. Фрагмент.
Красным цветом изображено примерное будущее местоположение Объекта.
Источник: http://www.etomesto.ru/map-atlas_n501/



6. Советские карты М-37 - Воронеж, Курск, Белгород, Харьков, Луганск. Конец XX в. Фрагмент. Красным цветом изображено примерное будущее местоположение Объекта. Источник: http://www.etomesto.ru/map-genshtab_m-37/

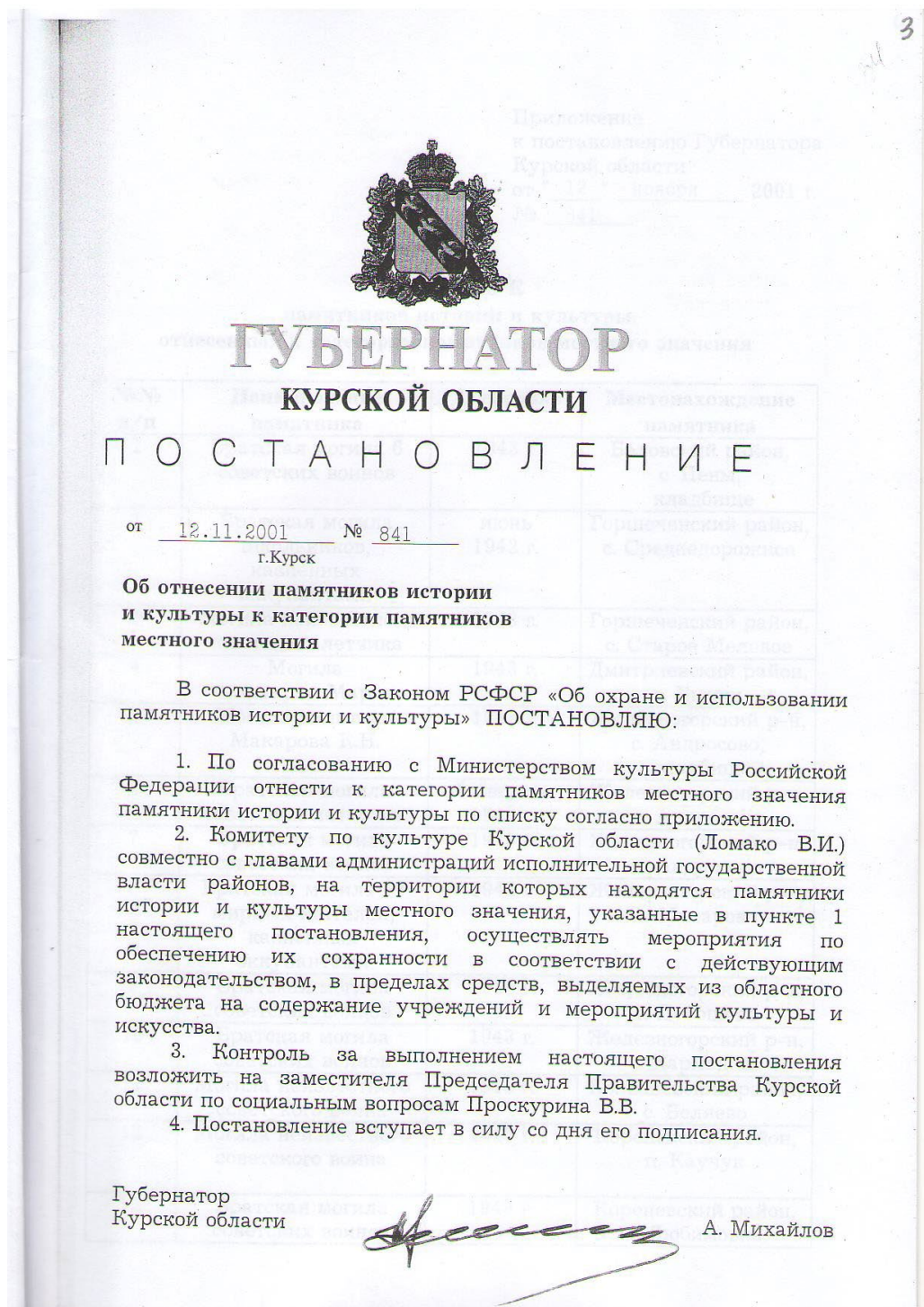
37/



7. Капитан Александр Дмитриевич Астафьев (1914-02.08.1943) Первая половина XX в. Источник: <https://pamyat-naroda.ru/heroes/person-hero102384598/>

**Перечень документов и материалов, собранных и полученных при
проведении экспертизы**

1. Копия постановления Губернатора Курской области от 12.11.2001
№ 841 «Об отнесении памятников истории и культуры к категории
памятников местного значения».



Приложение
к постановлению Губернатора
Курской области
от " 12 " ноября 2001 г.
№ 841

СПИСОК
памятников истории и культуры,
отнесенных к категории памятников местного значения

№№ п/п	Наименование памятника	Датировка	Местонахождение памятника
1	Братская могила 6 советских воинов	1943 г.	Беловский район, с. Пены, кладбище
2	Братская могила школьников, казненных оккупантами	июнь 1942 г.	Горшеченский район, с. Среднедорожное
3	Могила неизвестного советского летчика	1943 г.	Горшеченский район, с. Старое Мелсовое
4	Могила санитарки Марии	1943 г.	Дмитриевский район, с. Бычки
5	Могила капитана Макарова К.Н.	1943 г.	Железногорский р-н, с. Андросово, кладбище
6	Братская могила советских летчиков	3 августа 1943 г.	Железногорский р-н, с. Андросово
7	Братская могила советских воинов	1943 г.	Железногорский р-н, с. Андросово
8	Братская могила 17 мирных жителей, казненных оккупантами	1943 г.	Железногорский р-н, с. Макарово
9	Братская могила советских воинов	1943 г.	Железногорский р-н, с. Лубошево
10	Братская могила советских воинов	1943 г.	Железногорский р-н, с. Карманово
11	Могила неизвестного советского воина	1943 г.	Коньшевский район, с. Беляево
12	Могила неизвестного советского воина	1943 г.	Кореневский район, п. Каучук
13	Братская могила советских воинов	1943 г.	Кореневский район, с. Любимовка

14	Братская могила советских воинов 141-й мотострелковой дивизии	1943 г.	Кореневский район, д. Скрылевка
15	Братская могила 17 советских воинов	1943 г.	Курский район, с. Отрешково
16	Могила неизвестного советского летчика	1943 г.	Курский район, с. Полянское
17	Могила военнослужащего Ларионова М.Н.	1943 г.	Курский район, с. Рышково
18	Могила военнослужащего Алексева Т.А.	1943 г.	Курский район, с. Рышково
19	Братская могила 27 советских воинов	1943 г.	Курский район, п. Халино, военный городок
20	Могила Героя Советского Союза Ачкасова С.В.	1943 г.	Курский район, п. Халино, военный городок
21	Могила артиста Артоболевского Г.А.	1943 г.	Льговский район, г. Льгов, ул. Красная, 108
22	Братская могила мирных жителей, казненных оккупантами	1943 г.	Льговский район, Слободской Лог, Городненский с/с
23	Братская могила 83 советских воинов	1943 г.	Мантуровский район, у перекрестка дорог Курск-Мантурово-Губкин
24	Братская могила советских воинов	1943 г.	Мантуровский район, д. Верхосеймье, кладбище
25	Братская могила 7 советских воинов	1943 г.	Мантуровский район, с. Куськино
26	Братская могила 3 советских воинов	1943 г.	Мантуровский район, д. Лобовы Дворы (в лесу)
27	Могила коммунистки Толоковой П.И.	19.08.42 г.	Мантуровский район, с. Мантурово
28	Братская могила около 80 советских воинов	1943 г.	Мантуровский район, д. Рябиново

29	Братская могила советских воинов	1943 г.	Рыльский район, с. Артюшково
30	Братская могила 7 советских партизан	1941-1943 г.г.	Рыльский район, с. Крупец
31	Братская могила 7 советских воинов	1943 г.	Рыльский район, с. Мазеповка
32	Братская могила советских воинов	1943 г.	Рыльский район, д. Сухая
33	Братская могила 2 железнодорожников	1941 г.	Советский район, ж.д. станция Мармыжи
34	Братская могила советских воинов и мирных жителей	1943 г.	Советский район, ж.д. станция Рагозинская
35	Братская могила 6 советских воинов	1943 г.	Советский район, с. Расховец
36	Могила неизвестного советского летчика и мирных жителей, казненных оккупантами	1942 г.	Солнцевский район, х. Баранов
37	Братская могила 14 советских воинов	1942 г.	Солнцевский район, с. Выползово
38	Братская могила 45 советских воинов	1943 г.	Солнцевский район, с. Ивановка
39	Братская могила советских воинов	1943 г.	Солнцевский район, с. Машкино
40	Могила советского воина Назарова П.Т.	1942 г.	Солнцевский район, д. Меловатка
41	Братская могила 15 советских воинов	1943 г.	Солнцевский район, д. Ниженка
42	Братская могила советских воинов	1943 г.	Солнцевский район, с. Плоское
43	Братская могила 25 советских воинов	1943 г.	Солнцевский район, с. Плоское
44	Братская могила мирных жителей	1943 г.	Солнцевский район, х. Сорочино
45	Могила мл. сержанта Коваля П.К.	1942 г.	Солнцевский район, х. Стародубцево
46	Братская могила 11 советских воинов	1943 г.	Солнцевский район, с. Старый Лещин
47	Братская могила 28 советских воинов	1943 г.	Солнцевский район, с. Субботино

48	Братская могила 30 советских воинов	1943 г.	Солнцевский район, с. Шумаково
49	Братская могила около 40 советских воинов	1943 г.	Суджанский район, с. Борки
50	Братская могила мирных жителей, казненных оккупантами	1943 г.	Суджанский район, с. Ивница
51	Братская могила советских воинов	1943 г.	Тимский район, д. Ближняя Каменка
52	Могила неизвестного советского воина	1942 г.	Тимский район, с. Леженьки
53	Могила неизвестного советского воина	1943 г.	Тимский район, с. Рогозецкий Колодезь
54	Братская могила советских воинов	1943 г.	Хомутовский район, р.п. Хомутовка кладбище
55	Могила Ковалева А.Г., организатора партизанского отряда им. Ворошилова	1942 г.	Хомутовский район, с. Березовое
56	Могила неизвестного советского воина	1941 г.	Хомутовский район, с. Красный Курган
57	Братская могила 2 советских воинов	1941 г.	Хомутовский район, с. Красный Курган
58	Могила советского воина Наливкина	1941 г.	Хомутовский район, д. Лекта
59	Братская могила 2 советских воинов	1941 г.	Хомутовский район, с. Меньшиково
60	Братская могила советских воинов и партизан	1942 г.	Хомутовский район, с. Петровское
61	Братская могила советских воинов	1943 г.	Хомутовский район, х. Печищи
62	Братская могила советских воинов	1943 г.	Хомутовский район, х. Богомолов, Цинов лес
63	Братская могила советских воинов	1942 г.	Черемисиновский р-н, д. Нижнее Ольховатое
64	Братская могила советских воинов	1941 г.	Черемисиновский р-н, д. Суходольское

65	Братская могила 12 советских воинов	1944 г.	Черемисиновский р-н, с. Удереве
66	Братская могила мирных жителей, казненных оккупантами	1941-1943 г.г.	Щигровский район, г. Щигры, шурф 5-й шахты фосрудника
67	Братская могила 22 советских воинов 3-го кавкорпуса	1942 г.	Щигровский район, д. Косиновка
68	Братская могила 132 советских воинов 3-го кавкорпуса	1942 г.	Щигровский район, д. Курносовка
69	Братская могила советских воинов 3-го кавкорпуса	1942 г.	Щигровский район, с. Озерки
70	Могила военнослужащего Горохова П. И.	1942 г.	Щигровский район, д. Семеновка
71	Братская могила мирных жителей и партизан, казненных оккупантами	1942 г.	Щигровский район, д. Семеновка

2

объекта культурного наследия в единый государственный реестр объектов культурного наследия (памятников истории и культуры) народов Российской Федерации

- Постановление Губернатора Курской области № 841 от 12.11.2001 г.

6. Сведения о местонахождении объекта культурного наследия (адрес объекта или при его отсутствии описание местоположения объекта)

Курская область, Курский район, с. Отрешково

7. Сведения о границах территории объекта культурного наследия, включенного в единый государственный реестр объектов культурного наследия (памятников истории и культуры) народов Российской Федерации

На дату оформления паспорта границы территории объекта культурного наследия не утверждены.

8. Описание предмета охраны объекта культурного наследия

На дату оформления паспорта предмет охраны объекта культурного наследия не утвержден.


9. Сведения о наличии зон охраны данного объекта культурного наследия с указанием номера и даты принятия органом государственной власти акта об утверждении указанных зон либо информация о расположении данного объекта культурного наследия в границах зон охраны иного объекта культурного наследия

На дату оформления паспорта границы зон охраны объекта культурного наследия, режимы использования земель и градостроительные регламенты в границах территорий данных зон не утверждены.

Всего в паспорте листов

2

Уполномоченное должностное лицо органа охраны объектов культурного наследия

Заместитель председателя комитета по охране объектов культурного наследия Курской области		А.Ю. Потанин
должность	подпись	инициалы, фамилия

М.П.

17 . 01 . 2024

Дата оформления паспорта
(число, месяц, год)

3. Копия информационного письма администрации Винниковского сельсовета Курского района Курской области по захоронению 17 воинов в с. Отрешково от 14.03.2023 № 316.

**Администрация Винниковского сельсовета Курского района
Курской области**

305510, Курская область, Курский район, с.1-е Винниково, тел 4712 594034
E-mail-vinnicovo@mail.ru

ИНФОРМАЦИЯ

по захоронению 17 воинов в с. Отрешково

Согласно проведенных поисковых мероприятий выяснено следующее:

имеется список о захороненных в братской могиле в с. Отрешково – 17 воинов, согласно данных о дате смерти, у всех даты смерти разные, начиная с мая по сентябрь 1943 года, у большинства – умер от ран.

В период 1943 года недалеко от Отрешковской МТС располагался эвакогоспиталь. В 2 км от него железная дорога, по которой в том числе и доставляли раненых. Там же и создано Братское захоронение, где хоронили умерших и погибших, в настоящее время называется п. Малиновый (в 1960-х годах переименовался), и соответственно в настоящее время это Братское кладбище в п. Малиновом, на котором захоронено в 1943 году 148 воинов в 55 могилах.

Все 17 фамилий умерших и погибших воинов увековечены на захоронениях на Братском кладбище в п. Малиновый.

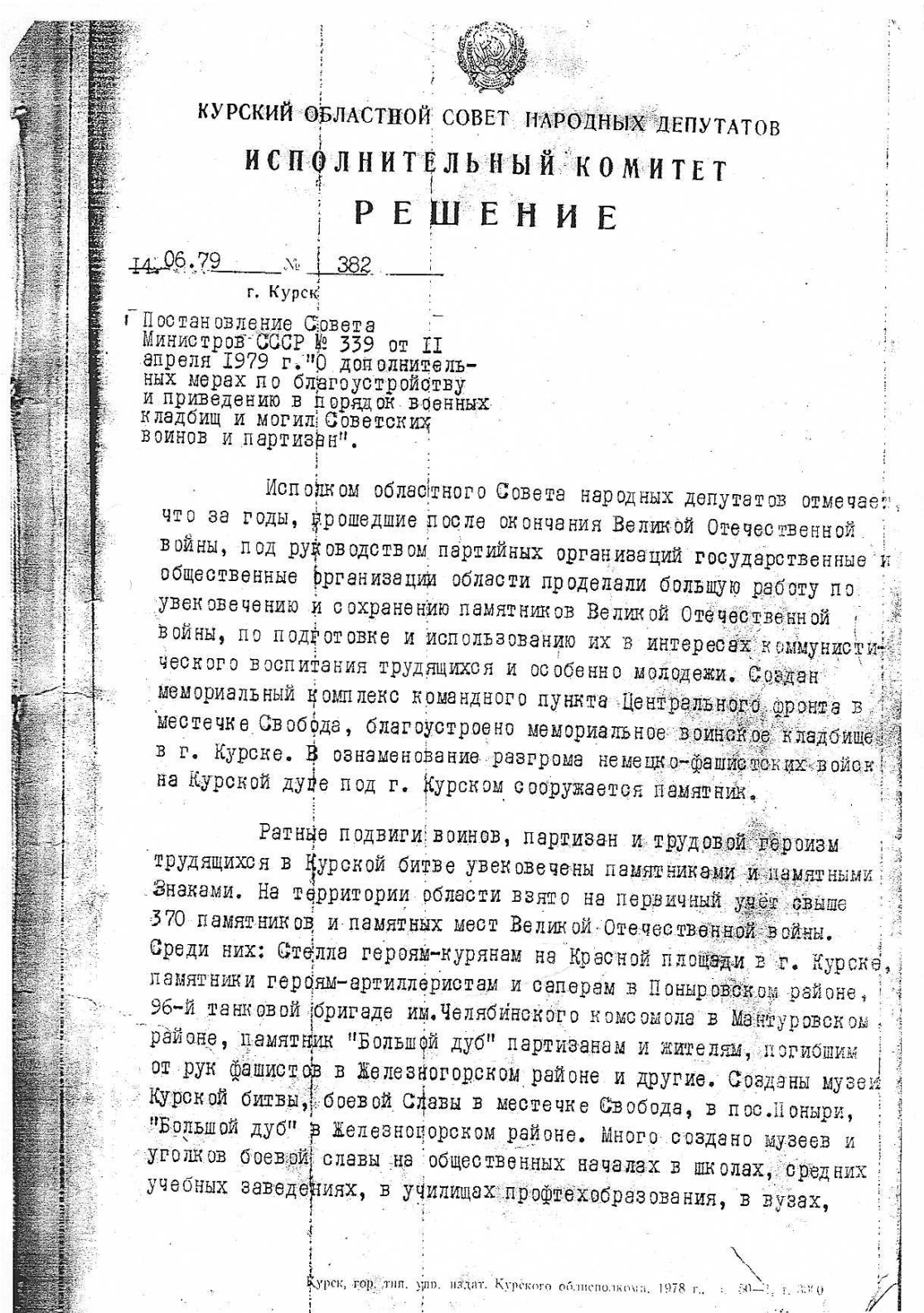
В с.Отрешково никаких мемориалов и захоронений не найдено.

Согласно отчета о работе Курской областной молодежной патриотической организации Центр «Поиск» за 2014 год было указано следующее: «11-12 ноября 2014 года в составе 7 человек из ПО «Курская земля» и «Долг Родины» проведена поисковая разведка в с. Отрешково на примерном месте захоронения воинов. Неучтенных захоронений не найдено.»

Имеется статья- расследование в газете «Сельская новь» в 2020 году (прилагается)

В.п. № 316 от 14.03.2023

4. Копия решения Исполнительного комитета Курского областного Совета народных депутатов от 14.06.1979 № 382 «Постановление Совета Министров СССР № 339 от 11 апреля 1979 г. "О дополнительных мерах по благоустройству и приведению в порядок военных кладбищ и могил Советских воинов и партизан"».



2.

на предприятиях, в учреждениях, колхозах и совхозах.

Большую работу по привлечению общественности по уходу за памятниками и их пропаганде проводит областное отделение Всероссийского общества охраны памятников истории и культуры. Шефская работа, проведение смотров и другие мероприятия позволили добиться того, что в своём большинстве имеющиеся памятники и памятные места воинской славы области содержатся в хорошем состоянии. Отделение общества ежегодно расходует на ремонт, реставрацию и благоустройство памятников истории и культуры до 140 тыс.руб., значительная сумма из них расходуется на ремонт и благоустройство памятников воинской славы, на изготовление и установку мемориальных мраморных плит и досок со списками погибших воинов.

Однако в деле сохранения памятников (братских и одиночных могил) советских воинов и партизан имеются существенные недостатки. На части из них деревянные изгороди не заменены на металлические, установленные в послевоенные годы обелиски и надгробья, а также мемориальные доски с именами погибших, требуют замены.

Охранные зоны памятников в своём большинстве не установлены. Наиболее существенными недостатками в этом имеются в Поныровском, Хомутовском и Мантуровском районах.

В соответствии с постановлением Совета Министров СССР № 339 от 11 апреля 1979 года "О дополнительных мерах по благоустройству и приведению в порядок воинских кладбищ и могил советских воинов и партизан" исполком областного Совета народных депутатов решил:

I. Обязать исполкомы городских, районных, сельских и поселковых Советов народных депутатов:

а) принять дополнительные меры по благоустройству и приведению в надлежащий порядок воинских кладбищ и могил воинов и партизан, погибших в боях за свободу и независимость нашей Родины;

б) осуществить в течение 1979-80 г.г. реставрационные работы по всем скульптурным памятникам и монументам, находящимся в неудовлетворительном состоянии. Благоустроить места расположения

3.

скульптурных памятников и монументов и подходы к ним;

в) заменить деревянные изгороди на металлические, а также пришедшие в негодность надгробья, мраморные плиты и доски. Установить вокруг памятников охранные зоны, в пределах которых не могут допускаться работы, причиняющие ущерб памятникам (пахота, огородные работы, строительные, подземные и др. работы);

г) продолжать проводить работу по выявлению захоронений погибших воинов и партизан и увековечению их памяти, не допуская перезахоронения из братских могил останков погребенных без согласования с областным военным комиссариатом.

Довести до сведения, что Совет Министров СССР постановлением от 11 апреля 1979 года № 339 установил: Всю работу по благоустройству и содержанию кладбищ и могил советских воинов и партизан осуществлять совместно с местными органами военного управления, с отнесением расходов за счет средств местных бюджетов.


3. В соответствии с постановлением Совета Министров РСФСР от 30 августа 1960 года № 1327 принять предложение областного управления культуры и общества охраны памятников истории и культуры о дополнительном включении в список памятников местного значения (братских и одиночных могил) погибших воинов и партизан в годы Великой Отечественной войны (список прилагается).


4. Поручить облисполну, управлению культуры и Поныровскому райисполкому внести облисполкому предложение о производстве работ по реконструкции и реставрации памятников артиллеристам, саперам и монумента на месте захоронения на привокзальной площади в п. Поньры.

5. Контроль за выполнением настоящего решения возложить на облвоенкомат и областное управление культуры. Информацию о выполнении решения представить облисполкому к 1 ноября 1979 и 1980 годов.

Зам. председателя исполкома

Секретарь исполкома

 В.С.Денисов

 А.А.Паршиков

**СПИСОК
ПАМЯТНИКОВ БОЕВОЙ СЛАВЫ, РАСПОЛОЖЕННЫХ НА ТЕРРИТОРИИ
КУРСКОЙ ОБЛАСТИ, ПРИНИМАЕМЫХ НА УЧЕТ И ОХРАНУ
КАК ПАМЯТНИКИ МЕСТНОГО ЗНАЧЕНИЯ**

БЕЛОВСКИЙ РАЙОН

1. Сл. Белая (районный центр, у районного Дома культуры). Братская могила воинов Советской Армии, погибших в феврале 1943 г. Захоронено 502 человека, установлено фамилий на 260 человек. Скульптура установлена в 1954 году.
2. Сл. Озерки Озерковского сельсовета (в парке села). Братская могила воинов Советской Армии, погибших в феврале 1943 г. Захоронено и установлено фамилий на 249 человек. Скульптура установлена в 1963 году.
3. Хут. Кучеров Кондратовского сельсовета (в парке Кучеровского сельхозтехникума). Братская могила воинов Советской Армии, погибших в феврале 1943 года. Захоронено 68 человек, установлено фамилий на 37 человек. Скульптура установлена в 1963 году.
4. Ж.д. ст. Псел Гирьянского сельсовета (на привокзальной площади). Братская могила воинов Советской Армии, погибших в феврале 1943 года. Захоронено 103 человека и установлено фамилий на 26 человек. Скульптура установлена в 1961 году.
5. Ст. Белица Беличанского сельсовета (у развилки дорог Уланок - Долгие Буды - Белая). Братская могила воинов Советской Армии, погибших в феврале 1943 г. Захоронено 133 человека, установлено фамилий на 62 человека. Скульптура установлена в 1961 году.
6. С. Щеголек Щеголянского сельсовета (на окраине села в парке). Братская могила воинов Советской Армии, погибших в феврале 1943 года. Захоронено 44 человека, установлено фамилий на 43 человека. Скульптура установлена в 1963 году.
7. С. Долгие Буды Долгобудского сельсовета (в центре села). Братская могила воинов Советской Армии, погибших в марте 1943 года. Захоронено и установлено фамилий на 9 человек. Скульптура установлена в 1962 году.
8. С. Гочево Бобравского сельсовета (в центре села). Братская могила воинов Советской Армии, погибших в феврале 1943 года. Захоронено 27 человек, установлено фамилий на 5 человек. Скульптура установлена в 1960 году.
9. Хут. Пенский Октябрьского сельсовета (в центре хутора). Братская могила воинов Советской Армии, погибших в январе 1943 года. Захоронено 13 человек, установлено фамилий на 10 человек. Скульптура установлена в 1961 году.
10. С. Илек Ильковского сельсовета (в центре села). Братская могила воинов Советской Армии, погибших в феврале 1943 года. Захоронено и установлено фамилий на 8 человек. Скульптура установлена в 1962 году.
11. С. Мокрушино Мокрушинского сельсовета (в парке у Дома культуры). Братская могила воинов Советской Армии, погибших в феврале 1943 года. Захоронено 5 человек, установлено фамилий на 1 человека. Скульптура установлена в 1964 году.

установлено фамилий на 11 человек. Обелиск установлен в 1950 году.

142. С. Ноздрачево Ноздрачевского сельсовета (на гражданском кладбище). Братская могила воинов Советской Армии, погибших в феврале 1943 года. Захоронено 7 человек, установлено фамилий на 4 человека. Обелиск установлен в 1943 году.

143. Дер. Глебово Пашковского сельсовета (в центре села, в 30 метрах от здания средней школы). Братская могила воинов, погибших в феврале 1943 года. Захоронено 188 человек, установлено фамилий на 93 человека. Обелиск установлен в 1951 году.

144. С. Моква Моковского сельсовета (на северо-западной окраине села). Братская могила воинов Советской Армии, погибших в феврале 1943 года. Захоронено 21 человек, установлено фамилий на 16 человек. Скульптура установлена в 1969 году.

145. Пос. Малиновый Винниковского сельсовета (на северной окраине фруктового сада). Воинское кладбище воинов, погибших в феврале 1943 года и умерших от ран в военном госпитале. Захоронено 148 человек, установлено фамилий на 84 человека. Скульптура установлена в 1943 году.

146. Ст. Отрешково Винниковского сельсовета (на территории ж.д. станции Отрешково). Индивидуальная могила комиссара Будко Г.М., погибшего в 1919 году в период гражданской войны. Обелиск установлен в 1924 году.

147. С. Щетинка Щетинского сельсовета (песчаный карьер). Место казни советских граждан немецко-фашистскими захватчиками в 1941 - 1943 годах. Памятный знак установлен в 1975 году.

КУРЧАТОВСКИЙ РАЙОН

148. Пос. К. Либкнехта (у Дома культуры). Братская могила воинов Советской Армии, погибших в период Великой Отечественной войны. Захоронено и установлено фамилий на 28 человек. Скульптура установлена в 1959 году.

149. Село Иваново (в саду средней школы). Братская могила воинов Советской Армии, погибших в период Великой Отечественной войны. Захоронено и установлено фамилий на 39 человек.

Скульптура установлена в 1954 году.

150. Село Тарасово (у восьмилетней школы). Братская могила воинов Советской Армии, погибших в период Великой Отечественной войны. Захоронено 190 человек, установлено фамилий на 48 человек.

Скульптура установлена в 1953 году.

151. Село Успенка (у восьмилетней школы). Братская могила воинов Советской Армии, погибших в период Великой Отечественной войны. Захоронено 214 человек, установлено фамилий на 38 человек.

Скульптура установлена в 1953 году.

152. Село Колпаково (у школы). Братская могила воинов Советской Армии, погибших в период Великой Отечественной войны. Захоронено 579 человек, установлено фамилий на 131 человека.

Скульптура установлена в 1957 году.

5. Копия охранного обязательства по недвижимому памятнику истории и культуры «Воинское кладбище воинов, погибших в феврале 1943 года и умерших от ран в военном госпитале. Захоронено 148 человек. Фамилий установлено на 84 человека», Курская область, Курский район, п. Малиновский, от 21.08.2014 № 18.

ОХРАННОЕ ОБЯЗАТЕЛЬСТВО №18
по недвижимому памятнику истории и культуры

г. Курск

«21» августа 2014 г.

«Воинское кладбище воинов, погибших в феврале 1943 года и умерших от ран в военном госпитале». Захоронено 148 человек. Фамилий установлено на 84 человека.

Курская область, Курский район, п. Малиновский.
(наименование и местонахождение памятника)

Администрация Виниковского сельсовета, в лице главы Администрации Маиошина Ильи Петровича действующего на основании Устава.
(данные Собственника)

- именуемое в дальнейшем «Собственник» объекта культурного наследия, выдает настоящее охранное обязательство комитету по культуре Курской области, являющемуся в соответствии с Положением, утвержденным постановлением Губернатора Курской области от 18.11.2010 г. № 430-пг органом исполнительной власти Курской области, уполномоченным осуществлять государственный контроль в области сохранения, использования, популяризации и государственной охраны объектов культурного наследия (далее – комитет по культуре Курской области), о нижеследующем:

1. ОСНОВНЫЕ УСЛОВИЯ ОБЯЗАТЕЛЬСТВА

1. Собственник обязуется, в соответствии с Федеральным законом от 25.06.2002 г. № 73-ФЗ «Об объектах культурного наследия (памятниках истории и культуры) народов Российской Федерации» и «Положением об охране и использовании памятников истории и культуры», утвержденным постановлением Совета Министров СССР от 16.09.1982 г. № 865 использовать объект

«Воинское кладбище воинов, погибших в феврале 1943 года и умерших от ран в военном госпитале». Захоронено 148 человек. Фамилий установлено на 84 человека.

Объект культурного наследия регионального значения зарегистрирован за № 240, в соответствии с Решением исполнительного комитета Курского областного Совета народных депутатов от 14.06.1979 г. № 382

(наименование и дата постановки на государственную охрану объекта)

Объект мемориального характера

(характер и цели использования)

2. Принимая эти основные условия, Собственник обязуется выполнять беспрекословно нижеизложенные обязательства, обеспечивающие режим эксплуатации объекта культурного наследия федерального значения (далее – объект), а также проводить ремонтно-реставрационные работы, предусмотренные актом технического состояния объекта¹, составляющим неделимое целое с настоящим охранным обязательством, и

¹ П р и м е ч а н и е : Прилагаемый акт технического состояния памятника истории и культуры и определения плана работ по памятнику и благоустройству его территории фиксирует состояние объекта в момент выдачи охранного обязательства и отмечает перечень необходимых ремонтно-реставрационных работ.

возобновляемым не реже чем один раз в пять лет, а также разовыми предписаниями комитета по культуре Курской области.

3. Срок действия настоящего охранного обязательства устанавливается на время нахождения указанного объекта в ведении Собственника.

4. Прекращение действия охранного обязательства или изменение его условий осуществляется в соответствии с законодательством Российской Федерации.

II. ОБЯЗАННОСТИ «СОБСТВЕННИКА»

5. Собственник обязуется:

а) содержать объект и все связанное с ним имущество, а также необходимый для обслуживания объекта и его территории штат работников, сторожей-хранителей (если иное не установлено договором между собственником и пользователем данного объекта культурного наследия);

б) содержать в благоустроенном состоянии территорию участка охранной зоны вокруг объекта, не допускать использования этой охранной зоны под новое строительство и др. хозяйственные нужды, а также не производить никаких пристроек к используемому объекту и переделок объекта как снаружи, так и внутри его.²

в) при подготовке проектной документации и осуществлении производственных работ на объекте обеспечивать их соответствие нормам и правилам проведения ремонтных и реставрационных работ на объектах культурного наследия, а в случаях, предусмотренных законодательством Российской Федерации, осуществлять производственные работы на указанном объекте с разрешения (или при наличии согласования) комитета по культуре Курской области;

г) не сдавать объект в аренду другим лицам без письменного согласия комитета по культуре Курской области, обеспечивать соблюдение требования законодательства Российской Федерации в отношении порядка сохранения, содержания, использования и охраны объекта при передаче объекта во владение и (или) пользование третьим лицам;

д) беспрепятственно допускать представителей комитета по культуре Курской области и федеральных органов охраны памятников истории и культуры для контроля выполнения требований сохранения, использования и охраны объекта, для научного обследования и контроля за исполнением настоящего охранного обязательства;

е) обеспечивать доступ граждан к объекту, в том числе в научных и образовательных целях, на условиях согласованных с комитетом по культуре Курской области;

ж) немедленно извещать комитет по культуре Курской области о всяком повреждении, аварии или ином обстоятельстве, нанесшем ущерб объекту, и своевременно принимать соответствующие меры против дальнейшего разрушения или повреждения объекта и по приведению его в порядок;

з) иметь в используемом объекте противопожарное оборудование, согласно действующим постановлениям и распоряжениям по пожарной охране;

и) не использовать объект и его территорию:

под склады и производства взрывчатых и огнеопасных материалов, материалов, загрязняющих интерьер объекта, его фасад, территорию и водные объекты, а также материалов, имеющих вредные парогазообразные и иные выделения; под производства и лаборатории, связанные с неблагоприятным для памятника температурно-влажностным режимом и применением химически активных веществ;

к) при отчуждении объекта условия настоящего охранного обязательства подлежат включению в договоры, предусматривающие переход права на указанный объект, в качестве существенных условий.

² Обременения, установленные пунктом б раздела II. «Обязанности Собственника» настоящего охранного обязательства, в части соблюдения режима содержания зон охраны, применяются со дня утверждения зон охраны в установленном порядке.

III. РЕМОНТНЫЕ И РЕСТАВРАЦИОННЫЕ РАБОТЫ

6. Собственник обязан своевременно производить текущий ремонт используемого объекта независимо от сезона, а также ремонтно-реставрационные работы, предусмотренные прилагаемым актом обследования технического состояния.

7. Все ремонтные и реставрационные работы по объекту Собственник производит за свой счет и своими материалами на основании письменного разрешения и задания на проведение указанных работ, выданных комитетом по культуре Курской области.

Обеспечение работ технической документацией, а именно: обмерами, проектами и научными исследованиями объекта принимается Собственником на себя. Проектные материалы подлежат согласованию с комитетом по культуре Курской области.

Примечание: Все подлинные чертежи по обмеру объекта, а также проекты реставрации и материалы по фотофиксации объекта передаются Собственником комитету по культуре Курской области безвозмездно.

IV. САНКЦИИ

8. В случае обнаружения самовольных перестроек или переделок, искажающих первоначальный вид объекта, таковые должны быть немедленно устранены за счет Собственника в срок, определяемый односторонним требованием комитета по культуре Курской области.

9. В случае, если Собственник объекта не выполняет требований к сохранению объекта культурного наследия или совершает действия, угрожающие сохранности данного объекта и влекущие утрату им своего значения, комитет по культуре Курской области обращается в суд с иском об изъятии у Собственника бесхозно содержимого объекта.

В случае, если объект будет уничтожен по вине Собственника данного объекта, земельный участок, расположенный в границах территории объекта культурного наследия, являющийся неотъемлемой частью объекта культурного наследия, может быть безвозмездно изъят по решению суда в виде применения санкции за совершение преступления или иного правонарушения (конфискации) в соответствии с законодательством Российской Федерации.

10. При нарушении требований сохранения, использования и охраны объектов культурного наследия (памятников истории и культуры) федерального значения, их территорий и зон их охраны Собственник несет ответственность в соответствии с Кодексом Российской Федерации об административных правонарушениях от 30 декабря 2001 г. N 195-ФЗ.

11. В случае разногласий между Собственником и комитетом по культуре Курской области, а также с целью определения степени соответствия проектной документации к требованиям сохранения объекта может быть в установленном порядке назначено проведение экспертизы или иных необходимых исследований. Расходы на проведение экспертизы и исследований осуществляет их заказчик.

V. ОСОБЫЕ УСЛОВИЯ

Охранное обязательство составляется в 3-х экземплярах: два из них находятся в делах комитета по культуре Курской области, один у Собственника.

Юридический адрес Собственника:

Администрации Винниковского сельсовета Курского района Курской области
305510 Курская область, Курский район, с 1-е Винниково.

VI. ПЛАН МЕРОПРИЯТИЙ ПО СОХРАНЕНИЮ ОБЪЕКТА КУЛЬТУРНОГО НАСЛЕДИЯ

№№ п/п	Наименование исследовательской, проектно-сметной документации и производственных работ	Сроки выполнения	Примечание
1	2	3	4
1.	<i>Проведение текущего ремонта</i>	<i>2014-2015 годы</i>	<i>Сроки выполнения могут корректироваться Пользователем по согласованию с комитетом по культуре Курской области.</i>
2.	<i>Разработка научно-проектной документации</i>	<i>2015-2016 годы</i>	
3.	<i>Выполнение реставрационных работ согласно разработанной и утвержденной документации</i>	<i>2016-2017 годы</i>	

ПРИЛОЖЕНИЯ: Акт технического состояния памятника истории и культуры и определения плана работ по памятнику и благоустройству его территории на день оформления обязательства на ____ л.

Комитет по культуре Курской области
Врио. председателя комитета
по культуре Курской области



В.В. Рудской

«Пользователь»
Администрация Винниковского сельсовета
Курского района Курской области
Глава администрации Винниковского сельсовета
Курского района Курской области



И.П. Mashoshin

В оформлении настоящего охранного обязательства приняли участие:

Начальник ОБУК «Инспекция по охране объектов культурного наследия Курской области»



Е.А. Прохоренко

Главный специалист ОБУК «Инспекция по охране объектов культурного наследия Курской области»

А.В. Бирюков

Примечание:

Понятия «объект культурного наследия», «памятник истории и культуры», «объект» и «памятник» в настоящем охранном обязательстве равнозначны.

6. Копия приказа Минкультуры России от 29.12.2015 № 31141-р «О регистрации объекта культурного наследия регионального значения «Воинское кладбище воинов, погибших в феврале 1943 года и умерших от ран в военном госпитале. Захоронено 148 человек, установлено фамилий на 84 человека. Скульптура установлена в 1943 году», 1943 год (Курская область) в едином государственном реестре объектов культурного наследия (памятников истории и культуры) народов Российской Федерации».



МИНИСТЕРСТВО КУЛЬТУРЫ РОССИЙСКОЙ ФЕДЕРАЦИИ
(Минкультуры России)

ПРИКАЗ

29 декабря 2015 г.

Москва

№ 31141-р

О регистрации объекта культурного наследия регионального значения «Воинское кладбище воинов, погибших в феврале 1943 года и умерших от ран в военном госпитале. Захоронено 148 человек, установлено фамилий на 84 человека. Скульптура установлена в 1943 году», 1943 год (Курская область) в едином государственном реестре объектов культурного наследия (памятников истории и культуры) народов Российской Федерации

Руководствуясь Федеральным законом от 25 июня 2002 г. № 73-ФЗ «Об объектах культурного наследия (памятниках истории и культуры) народов Российской Федерации», пунктом 5.4.3 Положения о Министерстве культуры Российской Федерации, утвержденного постановлением Правительства Российской Федерации от 20 июля 2011 г. № 590, и Положением о едином государственном реестре объектов культурного наследия (памятников истории и культуры) народов Российской Федерации, утвержденным приказом Минкультуры России от 3 октября 2011 г. № 954, п р и к а з ы в а ю :

1. Зарегистрировать объект культурного наследия регионального значения «Воинское кладбище воинов, погибших в феврале 1943 года и умерших от ран в военном госпитале. Захоронено 148 человек, установлено фамилий на 84 человека. Скульптура установлена в 1943 году», 1943 год (далее – памятник), расположенного по адресу (местонахождение): Курская область, Курский район, п. Малиновый, в едином государственном реестре объектов культурного наследия (памятников истории и культуры) народов Российской Федерации и присвоить ему регистрационный номер 461410146050005.

2. Департаменту управления имуществом и инвестиционной политики (Б.Д.Мазо) обеспечить внесение соответствующих сведений о памятнике в единый государственный реестр объектов культурного наследия (памятников истории и культуры) народов Российской Федерации и их опубликование.

2

3. Контроль за исполнением настоящего приказа оставляю за собой.

Статс-секретарь — заместитель Министра

Г.У.Пирумов

7. Копия приказа Комитета по охране объектов культурного наследия Курской области от 29.07.2022 № 05.4-08/876 «Об утверждении границ и режима использования объекта культурного наследия регионального значения «Воинское кладбище воинов, погибших в феврале 1943 года и умерших от ран в военном госпитале. Захоронено 148 человек, установлено фамилий на 84 человека. Скульптура установлена в 1943 году», 1943 г., расположенного по адресу: Курская область, Курский район, п. Малиновский».



АДМИНИСТРАЦИЯ КУРСКОЙ ОБЛАСТИ

КОМИТЕТ ПО ОХРАНЕ ОБЪЕКТОВ КУЛЬТУРНОГО НАСЛЕДИЯ
КУРСКОЙ ОБЛАСТИ

П Р И К А З

от 29.07.2022

г. Курск

№ 05.4-08/876

Об утверждении границ и режима использования территории объекта культурного наследия регионального значения «Воинское кладбище воинов, погибших в феврале 1943 года и умерших от ран в военном госпитале. Захоронено 148 человек, установлено фамилий на 84 человека. Скульптура установлена в 1943 году», 1943 год, расположенного по адресу: Курская область, Курский район, п. Малиновский

В соответствии с Федеральным законом от 25 июня 2002 г. № 73-ФЗ «Об объектах культурного наследия (памятниках истории и культуры) народов Российской Федерации», Законом Курской области от 29 декабря 2005 г. № 120-ЗКО «Об объектах культурного наследия Курской области», пунктом 3.10 Положения о комитете по охране объектов культурного наследия Курской области, утвержденного постановлением Губернатора Курской области от 15.09.2020 № 274-пг, ПРИКАЗЫВАЮ:

1. Утвердить:

границы территории объекта культурного наследия регионального значения «Воинское кладбище воинов, погибших в феврале 1943 года и умерших от ран в военном госпитале. Захоронено 148 человек, установлено фамилий на 84 человека. Скульптура установлена в 1943 году», 1943 год, расположенного по адресу: Курская область, Курский район, п. Малиновский, согласно приложению № 1 к настоящему приказу;

режим использования территории объекта культурного наследия регионального значения «Воинское кладбище воинов, погибших в феврале 1943 года и умерших от ран в военном госпитале. Захоронено 148 человек, установлено фамилий на 84 человека. Скульптура установлена в 1943 году», 1943 год, расположенного по адресу: Курская область,

Курский район, п. Малиновский, согласно приложению № 2 к настоящему приказу.

2. Контроль за исполнением настоящего приказа возложить на начальника отдела разрешительной документации и учета объектов культурного наследия комитета по охране объектов культурного наследия Курской области А.И. Куткову.

Председатель комитета



И.А. Мусьял

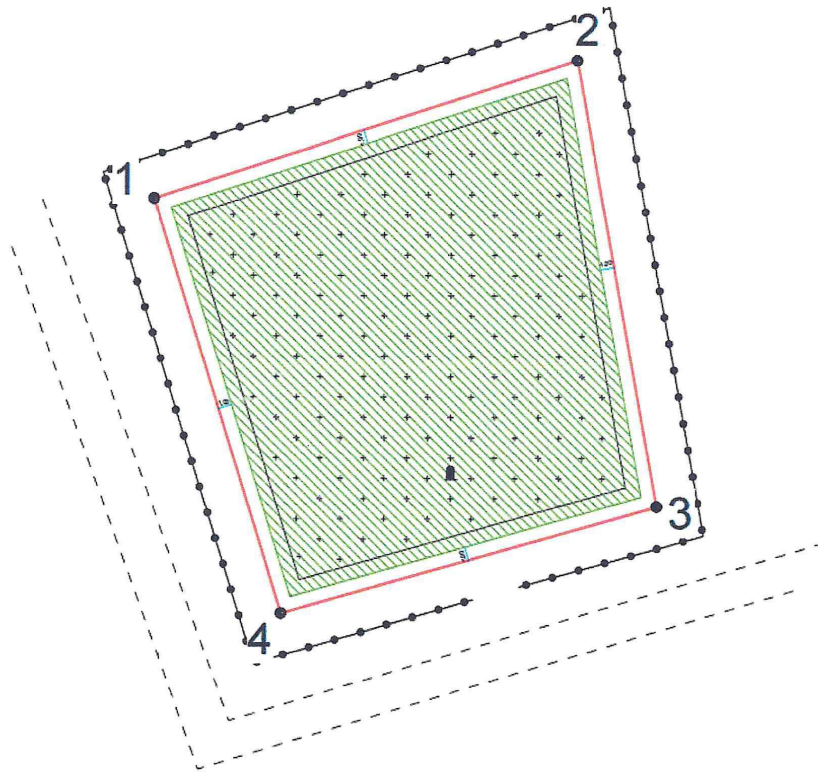
Приложение № 1
к приказу комитета по охране
объектов культурного наследия
Курской области
от 29.07.2022 № 054-ОС/876

**Границы территории объекта культурного наследия
регионального значения «Воинское кладбище воинов, погибших
в феврале 1943 года и умерших от ран в военном госпитале.
Захоронено 148 человек, установлено фамилий на 84 человека.
Скульптура установлена в 1943 году», 1943 год, расположенного
по адресу: Курская область, Курский район, п. Малиновый**




Границы территории объекта культурного наследия представляют собой замкнутый контур и проходят по часовой стрелке следующим образом:

- от точки 1 в северо-восточном направлении до точки 2;
- от точки 2 в юго-восточном направлении до точки 3;
- от точки 3 в юго-западном направлении до точки 4;
- от точки 4 в северо-западном направлении до исходной точки 1.

Карта (схема) границ территории объекта культурного наследия регионального значения «Воинское кладбище воинов, погибших в феврале 1943 года и умерших от ран в военном госпитале. Захоронено 148 человек, установлено фамилий на 84 человека. Скульптура установлена в 1943 году», 1943 год, расположенного по адресу: Курская область, Курский район, п. Малиновый



Условные обозначения:

-  - граница территории объекта культурного наследия
-  - граница территории объекта культурного наследия
-  1 - характерная (поворотная) точка границ территории объекта культурного наследия.
- 1.00 - расстояние от стены объекта культурного наследия (ОКН) до границы территории ОКН

Приложение к границам территории объекта культурного наследия регионального значения «Воинское кладбище воинов, погибших в феврале 1943 года и умерших от ран в военном госпитале. Захоронено 148 человек, установлено фамилий на 84 человека. Скульптура установлена в 1943 году», 1943 год, расположенного по адресу: Курская область, Курский район, п. МалиновЫй

Координаты характерных (поворотных) точек границ территории объекта культурного наследия регионального значения «Воинское кладбище воинов, погибших в феврале 1943 года и умерших от ран в военном госпитале. Захоронено 148 человек, установлено фамилий на 84 человека. Скульптура установлена в 1943 году», 1943 год, расположенного по адресу: Курская область, Курский район, п. МалиновЫй

№	X	Y	Длина	Угол
1	429 323,75	1 315 947,08	32,62	071°52'41"
2	429 333,90	1 315 978,08	33,41	169°50'25"
3	429 301,01	1 315 983,98	28,63	253°57'23"
4	429 293,09	1 315 956,46	32,06	342°59'19"
1	429 323,75	1 315 947,08		

Приложение № 2
к приказу комитета по охране
объектов культурного наследия
Курской области
от 29.07.2022 № 05.4-08/876

Режим
использования территории объекта культурного наследия
регионального значения «Воинское кладбище воинов, погибших
в феврале 1943 года и умерших от ран в военном госпитале.
Захоронено 148 человек, установлено фамилий на 84 человека.
Скульптура установлена в 1943 году», 1943 год, расположенного
по адресу: Курская область, Курский район, п. Малиновый

На территории объекта культурного наследия

разрешается:

проведение работ по сохранению объекта культурного наследия;
проведение работ по благоустройству и озеленению территории
объекта культурного наследия, оборудование территории элементами
освещения, малыми архитектурными формами;

применение при благоустройстве и оборудовании территории
отделочных материалов и дорожных покрытий нейтральной цветовой
гаммы и фактуры;

дозахоронение останков, исторически связанных с объектом
культурного наследия, найденных в ходе поисковых работ;

запрещается:

хозяйственная деятельность любого вида, ведущая к разрушению,
искажению исторического облика объекта культурного наследия,
изменению уровня грунтовых вод;

любое строительство, не связанное с восстановлением исторических
утраченных элементов объекта культурного наследия;

размещение любых рекламных конструкций на территории объекта
культурного наследия;

проведение любых земляных работ без опережающих
археологических исследований;

любое динамическое воздействие на грунты в зоне их
взаимодействия с объектом культурного наследия, создающее
разрушающие вибрационные нагрузки;

самовольная посадка и вырубка насаждений, кроме санитарных
рубок;

прокладка инженерных коммуникаций наземным и надземным
способом, за исключением временных, необходимых для проведения
ремонтно-реставрационных работ.

8. Копия приказа Комитета по охране объектов культурного наследия Курской области от 29.07.2022 № 05.4-08/889 «Об утверждении графического описания местоположения границ защитной зоны объекта культурного наследия регионального значения «Воинское кладбище воинов, погибших в феврале 1943 года и умерших от ран в военном госпитале. Захоронено 148 человек, установлено фамилий на 84 человека. Скульптура установлена в 1943 году», 1943 г. (Курская область, Курский район, п. Малиновский)».



АДМИНИСТРАЦИЯ КУРСКОЙ ОБЛАСТИ

КОМИТЕТ ПО ОХРАНЕ ОБЪЕКТОВ КУЛЬТУРНОГО НАСЛЕДИЯ
КУРСКОЙ ОБЛАСТИ

П Р И К А З

от 29.07.2022

№ 05.4-08/889

г. Курск

Об утверждении графического описания местоположения границ защитной зоны объекта культурного наследия регионального значения «Воинское кладбище воинов, погибших в феврале 1943 года и умерших от ран в военном госпитале. Захоронено 148 человек, установлено фамилий на 84 человека. Скульптура установлена в 1943 году», 1943 год (Курская область, Курский район, п. Малиновский)

В соответствии со статьями 20.2, 34.1 Федерального закона от 25 июня 2002 года № 73-ФЗ «Об объектах культурного наследия (памятниках истории и культуры) народов Российской Федерации», Положением о комитете по охране объектов культурного наследия Курской области, утвержденным постановлением Губернатора Курской области от 15.09.2020 № 274-пг, ПРИКАЗЫВАЮ:

1. Утвердить прилагаемые:

графическое описание местоположения границ защитной зоны объекта культурного наследия регионального значения «Воинское кладбище воинов, погибших в феврале 1943 года и умерших от ран в военном госпитале. Захоронено 148 человек, установлено фамилий на 84 человека. Скульптура установлена в 1943 году», 1943 год, с перечнем координат характерных точек этих границ в системе координат, установленной для ведения Единого государственного реестра недвижимости;

режим использования земель в границах защитной зоны объекта культурного наследия регионального значения «Воинское кладбище воинов, погибших в феврале 1943 года и умерших от ран в военном

госпитале. Захоронено 148 человек, установлено фамилий на 84 человека. Скульптура установлена в 1943 году», 1943 год.

2. Признать утратившим силу приказ комитета по охране объектов культурного наследия Курской области от 09.11.2021 № 01.1-08/536 «Об утверждении графического описания местоположения границ защитной зоны объекта культурного наследия регионального значения «Воинское кладбище воинов, погибших в феврале 1943 года и умерших от ран в военном госпитале. Захоронено 148 человек, установлено фамилий на 84 человека. Скульптура установлена в 1943 году», 1943 год (Курская область, Курский район, п. Малиновский)».

Председатель комитета



И.А. Мусьял



УТВЕРЖДЕНО
 приказом комитета по охране объектов
 культурного наследия Курской области
 от 29.07.2022 № 054-08/889

**Графическое описание местоположения границ защитной зоны
 объекта культурного наследия регионального значения «Воинское
 кладбище воинов, погибших в феврале 1943 года и умерших от ран
 в военном госпитале. Захоронено 148 человек, установлено фамилий
 на 84 человека. Скульптура установлена в 1943 году», 1943 год,
 расположенного по адресу: Курская область, Курский район,
 п. Малиновский, с перечнем координат характерных точек
 этих границ в системе координат, установленной для ведения
 Единого государственного реестра недвижимости**

1. Графическое описание границ защитной зоны объекта культурного наследия регионального значения «Воинское кладбище воинов, погибших в феврале 1943 года и умерших от ран в военном госпитале. Захоронено 148 человек, установлено фамилий на 84 человека. Скульптура установлена в 1943 году», 1943 год.



Условные обозначения:

-  граница защитной зоны
-  граница территории объекта культурного наследия

2. Координаты поворотных точек границ защитной зоны объекта культурного наследия регионального значения «Воинское кладбище воинов, погибших в феврале 1943 года и умерших от ран в военном госпитале. Захоронено 148 человек, установлено фамилий на 84 человека. Скульптура установлена в 1943 году», 1943 год. (S = 43190 кв. м.)

№	X	Y	Длина	Угол
1	2	3	4	5
1	429 431,18	1 315 982,77	12,50	097°09'25"
2	429 429,63	1 315 995,17	12,50	104°18'51"
3	429 426,54	1 316 007,27	12,54	111°29'24"
4	429 421,94	1 316 018,94	12,45	118°38'04"
5	429 415,98	1 316 029,87	12,50	125°47'07"
6	429 408,67	1 316 040,01	12,50	132°56'32"
7	429 400,16	1 316 049,15	12,50	140°05'58"
8	429 390,57	1 316 057,17	12,50	147°15'23"
9	429 380,06	1 316 063,93	12,50	154°24'49"
10	429 368,79	1 316 069,32	12,50	161°34'14"
11	429 356,94	1 316 073,27	12,50	168°43'39"
12	429 344,68	1 316 075,72	10,65	175°03'39"
13	429 334,07	1 316 076,63	12,49	165°08'57"
14	429 321,99	1 316 079,84	12,49	172°18'22"
15	429 309,61	1 316 081,51	12,49	179°27'48"
16	429 297,12	1 316 081,62	12,49	186°37'13"
17	429 284,71	1 316 080,18	12,49	193°46'38"
18	429 272,58	1 316 077,21	12,49	200°56'04"
19	429 260,91	1 316 072,75	12,49	208°05'29"
20	429 249,89	1 316 066,86	12,49	215°14'55"
21	429 239,69	1 316 059,65	12,49	222°24'20"
22	429 230,46	1 316 051,23	12,49	229°33'45"
23	429 222,36	1 316 041,72	12,49	236°43'11"
24	429 215,50	1 316 031,28	12,49	243°52'36"
25	429 210,00	1 316 020,06	12,49	251°02'02"
26	429 205,94	1 316 008,24	12,39	256°40'21"
27	429 203,09	1 315 996,19	12,50	251°02'02"
28	429 199,02	1 315 984,37	12,50	258°11'27"
29	429 196,47	1 315 972,13	12,50	265°20'52"
30	429 195,45	1 315 959,68	12,50	272°30'18"
31	429 196,00	1 315 947,19	12,50	279°39'43"

1	2	3	4	5
32	429 198,10	1 315 934,87	12,50	286°49'09"
33	429 201,71	1 315 922,90	12,50	293°58'34"
34	429 206,79	1 315 911,48	12,50	301°08'00"
35	429 213,25	1 315 900,78	12,50	308°17'25"
36	429 221,00	1 315 890,97	12,50	315°26'50"
37	429 229,91	1 315 882,20	12,50	322°36'16"
38	429 239,84	1 315 874,61	12,50	329°45'41"
39	429 250,63	1 315 868,32	12,50	336°55'07"
40	429 262,13	1 315 863,42	12,50	344°04'32"
41	429 274,15	1 315 859,99	6,25	349°26'36"
42	429 280,30	1 315 858,84	9,47	337°32'38"
43	429 289,05	1 315 855,23	12,49	344°04'32"
44	429 301,06	1 315 851,80	6,25	349°26'36"
45	429 307,20	1 315 850,66	12,49	354°48'40"
46	429 319,65	1 315 849,53	12,49	001°58'05"
47	429 332,13	1 315 849,95	12,49	009°07'31"
48	429 344,47	1 315 851,94	12,49	016°16'56"
49	429 356,46	1 315 855,44	12,49	023°26'22"
50	429 367,92	1 315 860,41	12,49	030°35'47"
51	429 378,68	1 315 866,77	12,49	037°45'13"
52	429 388,56	1 315 874,42	12,49	044°54'38"
53	429 397,41	1 315 883,24	12,49	052°04'03"
54	429 405,09	1 315 893,09	12,49	059°13'29"
55	429 411,48	1 315 903,83	12,49	066°22'54"
56	429 416,48	1 315 915,27	12,49	073°32'20"
57	429 420,02	1 315 927,26	9,63	072°03'02"
58	429 422,99	1 315 936,42	12,50	069°57'37"
59	429 427,27	1 315 948,16	12,50	077°07'02"
60	429 430,06	1 315 960,34	12,50	084°16'28"
61	429 431,31	1 315 972,77	10,00	090°42'57"
1	429 431,18	1 315 982,77		

УТВЕРЖДЕН
приказом комитета по охране объектов
культурного наследия Курской области
от 29.07.2022 № 05.4-02/889

**Режим использования земель в границах защитной зоны
объекта культурного наследия регионального значения
«Воинское кладбище воинов, погибших в феврале 1943 года
и умерших от ран в военном госпитале. Захоронено 148 человек,
установлено фамилий на 84 человека. Скульптура установлена
в 1943 году», 1943 год**

В границах защитной зоны объекта культурного наследия регионального значения «Воинское кладбище воинов, погибших в феврале 1943 года и умерших от ран в военном госпитале. Захоронено 148 человек, установлено фамилий на 84 человека. Скульптура установлена в 1943 году», 1943 год, запрещается строительство объектов капитального строительства и их реконструкция, связанная с изменением их параметров (высоты, количества этажей, площади), за исключением строительства и реконструкции линейных объектов.

9. Копия паспорта объекта культурного наследия «Воинское кладбище воинов, погибших в феврале 1943 года и умерших от ран в военном госпитале. Захоронено 148 человек, установлено фамилий на 84 человека. Скульптура установлена в 1943 году» от 12.03.2024.

Утверждено
приказом Министерства культуры
Российской Федерации
от 2 июля 2015 г. № 1906

Экземпляр № 1

461410146050005

Регистрационный номер объекта культурного наследия в едином государственном реестре объектов культурного наследия (памятников истории и культуры) народов Российской Федерации

ПАСПОРТ
ОБЪЕКТА КУЛЬТУРНОГО НАСЛЕДИЯ

Фотографическое изображение объекта культурного наследия, за исключением отдельных объектов археологического наследия, фотографическое изображение которых вносится на основании решения соответствующего органа охраны объектов культурного наследия



12.07.2019

Дата съемки (число, месяц, год)

1. Сведения о наименовании объекта культурного наследия

Воинское кладбище воинов, погибших в феврале 1943 года и умерших от ран в военном госпитале. Захоронено 148 человек, установлено фамилий на 84 человека. Скульптура установлена в 1943 году

2. Сведения о времени возникновения или дате создания объекта культурного наследия, датах основных изменений (перестроек) данного объекта и (или) датах связанных с ним исторических событий

1943 г.

3. Сведения о категории историко-культурного значения объекта культурного наследия

Федерального значения	Регионального значения	Местного (муниципального значения)
	+	

4. Сведения о виде объекта культурного наследия

Памятник	Ансамбль	Достопримечательное место
+		

5. Номер и дата принятия органом государственной власти решения о включении объекта культурного наследия в единый государственный реестр объектов культурного наследия (памятников истории и культуры) народов Российской Федерации

- Решение Исполнительного комитета Курского областного Совета народных депутатов № 382 от 14.06.1979 г.

6. Сведения о местонахождении объекта культурного наследия (адрес объекта или при его отсутствии описание местоположения объекта)

Курская область, Курский район, п. Малиновы

7. Сведения о границах территории объекта культурного наследия, включенного в единый государственный реестр объектов культурного наследия (памятников истории и культуры) народов Российской Федерации

Границы территории объекта культурного наследия представляют собой замкнутый контур и проходят по часовой стрелке следующим образом: от точки 1 в северо-восточном направлении до точки 2; от точки 2 в юго-восточном направлении до точки 3; от точки 3 в юго-западном направлении до точки 4; от точки 4 в северо-западном направлении до исходной точки 1.

- Приказ комитета по охране объектов культурного наследия Курской области "Об

10. Копия письма ОБУК «Инспекция по охране объектов культурного наследия Курской области» от 25.01.2024 № 76 в адрес ОКУ «ГАОПИ Курской области» о предоставлении имеющейся информации о воинских захоронениях, являющихся объектами культурного наследия регионального значения.



**КОМИТЕТ ПО ОХРАНЕ
ОБЪЕКТОВ КУЛЬТУРНОГО
НАСЛЕДИЯ КУРСКОЙ ОБЛАСТИ**
ОБЛАСТНОЕ БЮДЖЕТНОЕ УЧРЕЖДЕНИЕ
КУЛЬТУРЫ «ИНСПЕКЦИЯ ПО ОХРАНЕ И
ИСПОЛЬЗОВАНИЮ ОБЪЕКТОВ КУЛЬТУРНОГО
НАСЛЕДИЯ (ПАМЯТНИКОВ ИСТОРИИ И
КУЛЬТУРЫ) КУРСКОЙ ОБЛАСТИ»
(ОБУК «ИНСПЕКЦИЯ ПО ОХРАНЕ
ОБЪЕКТОВ КУЛЬТУРНОГО НАСЛЕДИЯ
КУРСКОЙ ОБЛАСТИ»)

305000, г. Курск, Красная пл., д. 6
тел.: +7 (4712) 51-15-96,
e-mail: okn.kursk@mail.ru

25.01.2024 № 76

Директору ОКУ «ГАОПИ Курской
области»

Е.Е. Старкову
gaopiko@yandex.ru

Уважаемый Евгений Евгеньевич!

Просим Вас в возможно короткий срок предоставить имеющуюся информацию о воинских захоронениях, являющихся объектами культурного наследия регионального значения, для проведения государственной историко-культурной экспертизы по уточнению сведений, согласно приложения.

Приложение: на 1 л. в 1 экз.

С уважением,
Начальник инспекции

И.В. Черникова

Черникова И. В.
☎ 51-15-96

Объекты культурного наследия регионального значения, для проведения историко-культурной экспертизы по уточнению сведений

Курский район					
1.	«Братская могила 17 советских воинов», 1943 г.	Постановление Губернатора Курской области от 12.11.2001 № 841	Курская область, Курский район, с. Отрешково		
Дмитриевский район					
2.	«Две одиночные могилы советских воинов, погибших в бою с фашистскими захватчиками в 1943 г.», 1943 г.	Решение исполнительного комитета Курского областного Совета народных депутатов от 15.03.1990 г. № 77 Рег. № 461711276050005	Курская область, Дмитриевский район, с. Шагаро-Петровское		
Льговский район					
3.	«Одиночная могила командиру истребительного отряда Яковлеву В.А., погибшему в 1941 г.», 1941 г.	Решение исполнительного комитета Курского областного Совета народных депутатов от 14.06.1979 г. № 382	Курская область, гор. Льгов (на участке ст. Льгов – 2 - Марица)		
4.	«Могила сержанта Назарова Н.И., павшего в бою с немецко-фашистскими захватчиками в 1943 году. У могилы установлен обелиск»	Решение исполнительного комитета Курского областного Совета народных депутатов от 14.06.1979 г. № 382 Рег. № 461610557390005	Курская область, Льговский район, деревня Букреево Бобрик		

Советский район						
5.	«Братская могила советских воинов и мирных жителей», 1943 г.	Постановление Губернатора Курской области от 12.11.2001 г. № 841	Курская область, Советский район, ж.д. станция Рагозинская			
Хомутовский район						
6.	«Могила советского воина Наливкина», 1941 г.	Постановление Губернатора Курской области от 12.11.2001 г. № 841 Рег. № 461711069180005	Курская область, Хомутовский район, д. Лекта			
7.	«Братская могила советских воинов», 1943 г.	Постановление Губернатора Курской области от 12.11.2001 № 841	Курская область, Хомутовский район, х. Печищи			

11. Копия письма ОКУ «ГАОПИ Курской области» от 26.01.2024 № 8-2024/Т в адрес ОБУК «Инспекция по охране объектов культурного наследия Курской области» об отсутствии на хранении документов о воинских захоронениях.

Российская Федерация
Архивное управление
Курской области
областное казенное учреждение
«ГОСУДАРСТВЕННЫЙ АРХИВ
ОБЩЕСТВЕННО-ПОЛИТИЧЕСКОЙ
ИСТОРИИ КУРСКОЙ ОБЛАСТИ»
(ОКУ «ГАОПИ Курской области»)
ул. Челюскинцев, 2,
г. Курск, 305004
Тел./факс 70-30-99
E-mail: gaopiko@yandex.ru
ОКПО 47908155 ОГРН 1024600952177
ИНН 4632007329 КПП 463201001

Начальнику ОБУК «Инспекция по
охране объектов культурного
наследия Курской области»

Черниковой И.В.

Красная пл., д.6,
г. Курск, 305000

26.01.2024 № 8-2024/Т
На № 76 от 25.01.2024

На Ваш запрос сообщаем, что ОКУ «ГАОПИ Курской области» не имеет на хранении документов о воинских захоронениях: постановлений, распоряжений, решений, приказов органов власти или командования воинских частей о захоронении; списков захороненных; мест захоронений; паспортов и (или) реестров воинских захоронений; государственном (и (или) муниципальном) учете воинских захоронений; степени сохранности воинских захоронений; восстановлении или внесении изменений и дополнений на мемориальных досках и надписей на воинских захоронениях.

В имеющихся в ОКУ «ГАОПИ Курской области» вне архивных фондов Именных списках военнослужащих и партизан, погибших в боях за Родину в период Великой Отечественной войны 1941-1945 гг. и захороненных на территории некоторых районов Курской области (списки не по всем районам) нет сведений о названии братских или одиночных могил, точном их местонахождении; указаны населенные пункты – в каком был захоронен и в каком перезахоронен. Списки датированы 1968 г. и 1969 г. Указанные Вами объекты относятся к более позднему периоду.

Директор ОКУ
«ГАОПИ Курской области»

Е.Е. Старков

Щербаков Юрий Викторович
8(4712)70-30-96

12. Копия письма ОБУ «Центр государственной кадастровой оценки Курской области» от 15.01.2024 № 03.4.2-06-23/536-545 об отсутствии информации.



**МИНИСТЕРСТВО ИМУЩЕСТВА
КУРСКОЙ ОБЛАСТИ**
областное бюджетное учреждение
«Центр государственной кадастровой оценки Курской области»
(ОБУ «ЦГКО КО»)

305018, г. Курск, Элеваторный проезд, дом 14А
(почтовый адрес: 305018, г. Курск, Элеваторный проезд, дом 14А)
тел.+7(4712)44-65-06, адрес эл. почты: obukadastr@reg-kursk.ru
адрес официального сайта: <http://кадастрkursk.рф/>

15.01.2024 № 03.4.2-06-23/536-545
На № _____ от _____

Заместителю начальника ОБУК
«Инспекция по охране
объектов культурного наследия
Курской области»
Ю.Н. Жабиной
Красная площадь, д. 6, г. Курск,
305000
okn.kursk@mail.ru

Уважаемая Юлия Николаевна!

В ответ на Ваше письмо от 10.01.2024 № 9 областное бюджетное учреждение «Центр государственной кадастровой оценки Курской области» направляет копии технических паспортов в форме электронных фотообразов, в виде zip-архива, заверенного электронно-цифровой подписью на следующие объекты недвижимого имущества:

№	Наименование	Местонахождение	Инвентарный номер	Примечание
1	«Дом жилой», кон. XIX-нач. XX вв.	Курская область, г. Курск, ул. Марата, д. 26	8796	
2	«Монумент на братской могиле 65 граждан с. Неварь, расстрелянных немецко-фашистскими захватчиками в 1943 году за связь с партизанами.	Курская область, Дмитриевский район, п. Чемерки	_____	учетно-техническая документация не обнаружена

	Монумент установлен в 1967 году», 1967 г.			
3	«Братская могила воинов Советской Армии, погибших в период Великой Отечественной войны. Захоронено и установлено фамилий 39 человек. Скульптура установлена в 1954 году», 1941-1945 гг., 1954 г.	Курская область, Курчатовский район, п. Иваново (в саду средней школы)	8809	
4	«Братская могила 17 советских воинов», 1943 г.	Курская область, Курский район, с. Отрешково	————	учетно-техническая документация не обнаружена
5	«Две одиночные могилы советских воинов, погибших в бою с фашистскими захватчиками в 1943 г.», 1943 г.	Курская область, Дмитриевский район, с. Шагарово-Петровское	————	учетно-техническая документация не обнаружена
6	«Одиночная могила командира истребительного отряда Яковлеву В.А., погибшему в 1941 г.», 1941	Курская область, г. Льгов (на участке ст. Льгов-2-Марица)	————	учетно-техническая документация не обнаружена
7	Могилы сержанта Назарова Н.И., павшего в бою с немецко-фашистскими захватчиками в 1943 году. У могилы установлен обелиск»	Курская область, Льговский район, деревня Букреево Бобрин	————	учетно-техническая документация не обнаружена
8	«Братская могила советских воинов и мирных жителей», 1943 г.	Курская область, Советский район, ж.д. станция Рагозинская	————	учетно-техническая документация не обнаружена
9	«Могилы советского воина Наливкина», 1941 г.	Курская область, Хомутовский район, д. Лекта	————	учетно-техническая документация не обнаружена
10	«Братская могила советских воинов», 1943 г.	Курская область, Хомутовский район, х. Печищи	————	учетно-техническая документация не обнаружена

Все материалы доступны по ссылке в течение 14 дней.

Заместитель директора

ДОКУМЕНТ ПОДПИСАН
ЭЛЕКТРОННОЙ ПОДПИСЬЮ

А.В. Дьяков

Сертификат 0328DA5100C1AFBFAA4C340FE2A38E527E
Владелец Дьяков Александр Владимирович
Действителен с 10.03.2023 по 10.03.2024

О.А. Япенко
8(4712)44-65-04

13. Копия учетной карточки воинского захоронения, расположенного по адресу: РСФСР, Курская область, Курский район, сев. окраина с. Отрешково (28.3.1943 г.), от 18.11.1991 г.

179

инициалах о выпиваюфни вынчгалингопоП '11

УЧЕТНАЯ КАРТОЧКА
воинского захоронения

Приложение № 2
к директиве Министерства обороны СССР
1990 года №

_____ страна
_____ номер карточки

1. Место и дата захоронения
РСФСР, Курская область, Курский район,
сев. окраина с. Отрешково (28.3.1943г.)

2. Вид захоронения
Братская могила.

3. Размеры захоронения и его состояние
3 х 3 м.
Обелиск металлический, окрашен в голубой цвет, состояние хорошее.

4. Краткое описание памятника (надгробия) на захоронении
Обелиск в форме усеченной пирамиды, в верхней части обелиска пятиконечная звезда. Высота 2м 50см. Изготовлен из кирпича, оштукатурен и окрашен в серый цвет. Установлен 27.4.1950 года. Автор А.Н.ИВАНОВ. Состояние памятника хорошее.

5. Количество захороненных:

Всего		В том числе:	
		известных	неизвестных
I7	военно-служащие	I7	-

6. Персональные сведения о захороненных

№ п/п	Воинское звание	Фамилия, имя отчество	Год рождения	Дата гибели или смерти	Место захоронения на кладбище, участке кладбища	Откуда перезахоронен
1	Прилагается список.					
2						
3						

7. Кто шефствует над захоронением Над захоронением шефствуют: Отрешковское ремонтно-техническое предприятие и Винниковская средняя школа.

Решение исполкома № 200 от 11.7.1979 года.

8. Фотоснимок захоронения



9. Схема расположения захоронения



10. Представитель Министерства обороны

КУРСКИЙ РАЙОНОВЫЙ

ПОЛПОЛКОВНИК

ЛОЖКОВ

Представитель местных органов власти

ПРЕДСЕДАТЕЛЬ КУРСКОГО РАЙИСПОЛКОМА

БОЛДИН

Место печати

18.

ноября 1991 г.

4 п. 2. Сан. 1204-00 г.

14. Копия списка персональных сведений о захороненных и перезахороненных
 воинах в братской могиле с. Отрешково Винниковского сельского совета
 Курского района Курской области.

СПИСОК

персональных сведений о захороненных и
 перезахороненных воинах в братской могиле
 в с. Отрешково Винниковского сельского
 совета Курского района Курской области

№ п/п	В/звание	Фамилия, имя, отчество	Год рожд.	Дата гибели или смерти	Место захоронения на кладбище, участке кладбища	Откуда перезахоронены
1	2	3	4	5	6	7
1.	Капитан	АСТАФЬЕВ Александр Дмитриевич	1914	2.8.43г. погиб	с.Отрешково Винниковский с/совет	
2.	Рядовой	БЫСТРИЦКИЙ Петр Яковлевич		18.8.43г. умер от ран	"	
3.	Рядовой	БЫКОВ Василий Васильевич	1918	25.8.43г. умер от ран	"	
4.	Рядовой	ВОСКРЕСЕНСКИЙ Леонид Иванович	1908	30.8.43г. умер от ран	"	
5.	Лейтенант	ЦЕМЕНЬЕВ Василий Николаевич	1910	28.3.43г. убит	"	
6.	Рядовой	ЦЕМИН Борис Иванович		6.8.43г. погиб	"	
7.	Рядовой	ЗАЙЦЕВ Иван Петрович		6.8.43г. убит	"	
8.	Сержант	КАЙГОРДОВ Иван Иванович		7.9.43г. умер от ран	"	
10.	Рядовой	ЛЯШЕНКО Леонид Александрович	1901	26.6.43г. умер от ран	"	
11.	Рядовой	МАЛАФЕЕВ Филипп Иванович		8.43г. убит	"	
12.	Сержант	НИСАНОВ Юна	1912	5.8.43г. погиб	"	
13.	Рядовой	ОПАРИН Николай Иванович		16.8.43г. умер от ран	"	
14.		РВАЧЕВ Леонид Максимович	1924	27.7.43г. умер от ран	"	
15.	Рядовой	РОЖКОВ Александр Степанович		6.8.43г. погиб	"	

- 2 -

1	2	3	4	5	6	7
16.		РУБЦОВ Дмитрий Федорович	1911	18.9.43г. умер от ран	с.Отрепково Винниковский с/совет	
17.	Мл.сер- жант	ФАВОРСКАЯ Зинаида Дмитриевна	1923	31.5.43г.	-"-	



КУЗНЕЦКИЙ РАЙОННЫЙ ВОЕНКОМ
ПОЛКОВНИК

Машин

ЛОЖКОВ

15. Копия паспорта объекта культурного наследия «Воинское кладбище воинов, погибших в феврале 1943 года и умерших от ран в военном госпитале» от 11.09.2014.

I. Наименование объекта культурного наследия

«Воинское кладбище воинов, погибших в феврале 1943 года и умерших от ран в военном госпитале»

II. Наименование объекта культурного наследия по данным проведенных историко-культурных исследований

«Воинское кладбище воинов, погибших в феврале 1943 года и умерших от ран в военном госпитале»

III. Время создания (возникновения) объекта культурного наследия и (или) дата связанного с ним исторического события

1943 г.

IV. Адрес (местонахождение) объекта культурного наследия (по данным государственного учета объектов культурного наследия)

Курская область, Курский район, п. Малиновый.

V. Адрес (местонахождение) объекта культурного наследия (согласно кадастровым сведениям или по данным организации, осуществляющей государственный технический учет и (или) техническую инвентаризацию объектов градостроительной деятельности; для объектов, расположенных вне границ населенных пунктов или не имеющих адреса, – описание местоположения)

Курская область, Курский район, п. Малиновый.

VI. Категория историко-культурного значения объекта культурного наследия

Федерального значения	Регионального значения	Местного (муниципального) значения
	+	

VII. Вид объекта культурного наследия

Памятник	Ансамбль	Достопримечательное место
+		

VIII. Общая видовая принадлежность объекта культурного наследия

Памятник археологии	Памятник истории	Памятник градостроительства и архитектуры	Памятник искусства
	+		

IX. Использование объекта культурного наследия или пользователь

Музеи, архивы, библиотеки		Организации торговли	
Организации науки и образования		Организации общественного питания	

Театрально-зрелищные организации	
Органы власти и управления	
Воинские части	
Религиозные организации	
Организации здравоохранения	
Организации транспорта	
Производственные организации	

Гостиницы, отели	
Офисные помещения	
Жилье	
Парки, сады	
Некрополи, захоронения	+
Не используется	
Иное	

Примечания

-

X. Наименование, дата и номер решения органа государственной власти о включении объекта культурного наследия в единый государственный реестр объектов культурного наследия (памятников истории и культуры) народов Российской Федерации

Решение исполнительного комитета Курского областного Совета народных депутатов № 382 от 14. 06. 1979 г.

XI. Сведения о включении объекта культурного наследия в Список всемирного наследия либо об отнесении его к особо ценным объектам культурного наследия народов Российской Федерации, наименование, дата и номер соответствующего решения

Не включен

XII. Сведения об учете объекта культурного наследия и (или) земельных участков в границах его территории в государственном кадастре объектов недвижимости

На дату оформления паспорта, сведения об учете объекта культурного наследия и (или) земельных участков в границах его территории в государственном кадастре объектов недвижимости не установлены.

XIII. Сведения о регистрации прав на объект культурного наследия и (или) земельные участки в границах его территории в Едином государственном реестре прав на недвижимое имущество и сделок с ним

Кадастровый квартал: 46:11:040701

XIV. Основная библиография и (или) архивные источники об объекте культурного наследия

отсутствуют

XV. Общие сведения об объекте культурного наследия
(краткое описание объекта, сведения о его возникновении, изменениях, перестройках, утратах, связанных с объектом исторических событий, а также о работах по его сохранению)

На воинском кладбище на 4 ступенчатом бетоном постаменте установлена скульптура советского солдата с прижатым к груди автоматом высотой 2,5 м., окрашенная в серебристый цвет. На постаменте закреплена мемориальная доска с именами погибши воинов и православный крест. Напротив памятника расположены могилы 55-и советских солдат, над каждой из которых установлены надгробия. Кладбище занимает территорию 31,40x27,60 м. Вокруг кладбища имеется металлическая ограда.

XVI. Наименование, дата и номер решения органа государственной власти об утверждении предмета охраны объекта культурного наследия

На дату оформления паспорта, дата и номер решения органа государственной власти об утверждении предмета охраны объекта культурного наследия не утверждены

XVII. Описание предмета охраны объекта культурного наследия

(особенностей объекта культурного наследия, послуживших основанием для включения его в единый государственный реестр объектов культурного наследия (памятников истории и культуры) народов Российской Федерации и подлежащих обязательному сохранению)

Захоронение

XVIII. Наименование, дата и номер решения органа государственной власти об утверждении границ территории объекта культурного наследия

На дату оформления паспорта, дата и номер решения органа государственной власти об утверждении границ территории объекта культурного наследия не утверждены.

XIX. Описание границ территории объекта культурного наследия

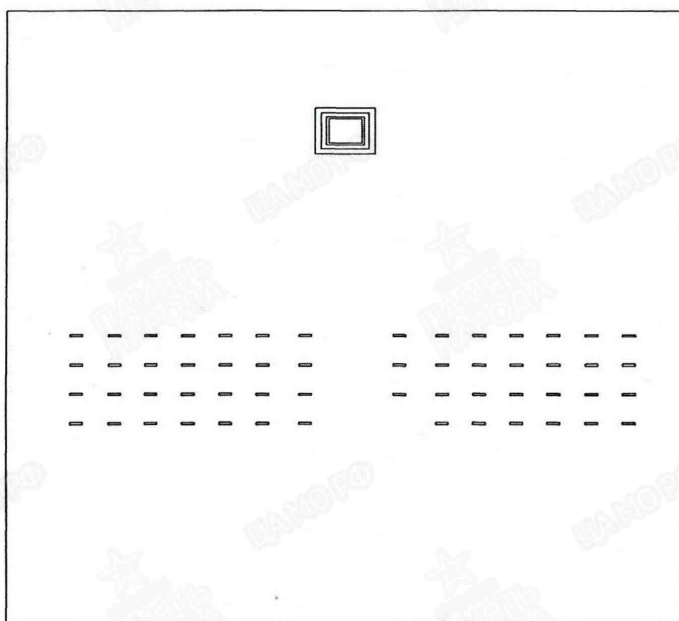
На дату оформления паспорта, описание границ территории объекта культурного наследия не разрабатывалось.

XX. Графическое отображение границ территории объекта культурного наследия

"Воинское кладбище воинов, погибших в феврале 1943 года и умерших от ран в военном госпитале." Захоронено 148 человек. Фамилий установлено на 84 человек.

Курская обл., Курский р-он, п. Малиновский.

План м 1:200



XXI. Наименование, дата и номер решения органа государственной власти об утверждении правового режима (режимов) земельных участков в границах территории объекта культурного наследия

На дату оформления паспорта, описание границ территории объекта культурного наследия не разрабатывалось.

XXII. Описание правового режима (режимов) земельных участков в границах территории объекта культурного наследия

- содержать в благоустроенном состоянии территорию участка вокруг объекта, не допускать использования участка под новое строительство и др. хозяйственные нужды.
 - при подготовке проектной документации и осуществлении производственных работ на объекте обеспечивать их соответствие нормам и правилам проведения ремонтных и реставрационных работ на объектах культурного наследия, а в случаях, предусмотренных законодательством Российской Федерации, осуществлять производственные работы на указанном объекте с разрешения (или при наличии согласования) комитета по культуре Курской области
 - беспрепятственно допускать представителей комитета по культуре Курской области для контроля над выполнением правил пользования объектом или для научного обследования
 - обеспечивать доступ граждан к объекту, в том числе в научных и образовательных целях, на условиях согласованных с комитетом по культуре Курской области

XXIII. Наименование, дата и номер акта (актов) органа государственной власти об утверждении границ зон охраны объекта культурного наследия, режимов использования земель и градостроительных регламентов в границах данных зон

На дату оформления паспорта, границы зон охраны объекта культурного наследия, режимы использования земель и градостроительные регламенты в границах данных зон не утверждены.

XXIV. Данные о размещении сведений об объекте культурного наследия, его территории, границах зон охраны, режимах использования земель и градостроительных регламентах в границах данных зон в информационных системах обеспечения градостроительной деятельности

На дату оформления паспорта сведения в информационных системах обеспечения градостроительной деятельности не размещены.

XXV. Сведения об охранном обязательстве, охранно-арендном договоре или охранном договоре

Охранное обязательство от 21.08.2014 г. № 18.

Всего в паспорте листов 6

Примечания

Фото общего вида – 1
 Генплан – 1

Уполномоченное должностное лицо органа охраны объектов культурного наследия

Председатель комитета по культуре Курской области должность	 подпись М.П.	В.В. Рудской инициалы, фамилия
--	---	-----------------------------------

11 . 09 . 2014 г.

Дата оформления паспорта
 (число, месяц, год)

**16. Копия выписки из Единого государственного реестра недвижимости об
объекте недвижимости (земельный участок) от 06.02.2024
№ КУВИ-001/2024-37982898**


Филиал публично-правовой компании "Роскадастр" по Курской области
полное наименование органа регистрации прав
Выписка из Единого государственного реестра недвижимости об объекте недвижимости

Сведения о характеристиках объекта недвижимости


На основании запроса от 06.02.2024, поступившего на рассмотрение 06.02.2024, сообщаем, что согласно записям Единого государственного реестра недвижимости:

Раздел 1 Лист 1


Земельный участок			
вид объекта недвижимости			
Лист № 1 раздела 1	Всего листов раздела 1: 4	Всего разделов: 6	Всего листов выписки: 11
06.02.2024г. № КУВИ-001/2024-37982898			
Кадастровый номер:	46:11:040701:230		
Номер кадастрового квартала:	46:11:040701		
Дата присвоения кадастрового номера:	21.01.2015		
Ранее присвоенный государственный учетный номер:	данные отсутствуют		
Местоположение:	Курская область, р-н Курский, Винниковский сельсовет, п. Малиновый		
Площадь:	761 +/- 10		
Кадастровая стоимость, руб.:	82278.75		
Кадастровые номера расположенных в пределах земельного участка объектов недвижимости:	46:11:040701:242		
Кадастровые номера объектов недвижимости, из которых образован объект недвижимости:	данные отсутствуют		
Кадастровые номера образованных объектов недвижимости:	данные отсутствуют		
Категория земель:	Земли населенных пунктов		
Виды разрешенного использования:	для размещения воинского кладбища		
Сведения о кадастровом инженере:	Сазонова Любовь Николаевна, дата завершения кадастровых работ: 13.01.2015		
Сведения о лесах, водных объектах и об иных природных объектах, расположенных в пределах земельного участка:	данные отсутствуют		

полное наименование должности		ДОКУМЕНТ ПОДПИСАН	инициалы, фамилия
	ЭЛЕКТРОННОЙ ПОДПИСЬЮ		
	Сертификат: 00BB056B7401CB38D2B3576ACDC8425108		
	Выдана: ФЕДЕРАЛЬНАЯ СЛУЖБА ГОСУДАРСТВЕННОЙ РЕГИСТРАЦИИ, КАДАСТРА И КАРТОГРАФИИ		
	Действителен: с 27.06.2023 по 19.09.2024		

Земельный участок вид объекта недвижимости			
Лист № 2 раздела 1	Всего листов раздела 1: 4	Всего разделов: 6	Всего листов выписки: 11
06.02.2024г. № КУВИ-001/2024-37982898		Кадастровый номер: 46:11:040701:230	
Сведения о том, что земельный участок полностью расположен в границах зоны с особыми условиями использования территории, территории объекта культурного наследия, публичного сервитута:		Земельный участок полностью расположен в границах зоны с реестровым номером 46:11-6.2718 от 23.08.2022, ограничение использования земельного участка в пределах зоны: В границах защитной зоны объекта культурного наследия регионального значения «Воинское кладбище воинов, погибших в феврале 1943 года и умерших от ран в военном госпитале. Захоронено 148 человек, установлено фамилий на 84 человека. Скульптура установлена в 1943 году», 1943 год, запрещается строительство объектов капитального строительства и их реконструкция, связанная с изменением их параметров (высоты, количества этажей, площади), за исключением строительства и реконструкции линейных объектов., вид/наименование: Защитная зона объекта культурного наследия регионального значения «Воинское кладбище воинов, погибших в феврале 1943 года и умерших от ран в военном госпитале. Захоронено 148 человек, установлено фамилий на 84 человека. Скульптура установлена в 1943 году», 1943 год (Курская область, Курский район, п. Малиновский), тип: Зона охраны объекта культурного наследия, дата решения: 29.07.2022, номер решения: 05.4-08/889, наименование ОГВ/ОМСУ: Комитет по охране объектов культурного наследия Курской области Земельный участок полностью расположен в границах зоны с реестровым номером 46:11-8.118 от 12.09.2022, ограничение использования земельного участка в пределах зоны: На территории объекта культурного наследия запрещается: хозяйственная деятельность любого вида, ведущая к разрушению, искажению исторического облика объекта культурного наследия, изменению уровня грунтовых вод; любое строительство, не связанное с восстановлением исторических утраченных элементов объекта культурного наследия, размещение любых рекламных конструкций на территории объекта культурного наследия, проведение любых земляных работ без опережающих археологических исследований; любое динамическое воздействие на грунты в зоне их взаимодействия с объектом культурного наследия, создающее разрушающие вибрационные нагрузки; самовольная посадка и вырубка насаждений, кроме санитарных рубок; прокладка инженерных коммуникаций наземным и надземным способом, за исключением временных, необходимых для проведения ремонтно-реставрационных работ., вид/наименование: Территория объекта культурного наследия регионального значения «Воинское кладбище воинов, погибших в феврале 1943 года и умерших от ран в военном госпитале. Захоронено 148 человек, установлено фамилий на 84 человека. Скульптура установлена в 1943 году», 1943 год, расположенного по адресу: Курская область, Курский район, п. Малиновский, тип: Территория объекта культурного наследия, дата решения: 29.07.2022, номер решения: 05.4-08/876, наименование ОГВ/ОМСУ: Комитет по охране объектов культурного наследия Курской области Земельный участок полностью расположен в границах зоны с реестровым номером 46:00-6.549 от 24.08.2022, ограничение использования земельного участка в пределах зоны: В границах контура установлено ограничение абсолютной высоты размещаемых объектов 467.00м., вид/наименование: зона (сектор) 4.23.1 четвертой подзоны приаэродромной территории аэродрома Курск (Восточный), тип: Охранная зона транспорта, дата решения: 06.06.2022, номер решения: 495, наименование ОГВ/ОМСУ: Министерство обороны Российской Федерации	
Сведения о том, что земельный участок полностью расположен в границах зоны с особыми условиями использования территории, территории объекта культурного наследия, публичного сервитута:			

полное наименование должности	 ДОКУМЕНТ ПОДПИСАН ЭЛЕКТРОННОЙ ПОДПИСЬЮ Сертификат: 00B8056B7401CB38D2B3576ACDC8425108 Выдана: ФЕДЕРАЛЬНАЯ СЛУЖБА ГОСУДАРСТВЕННОЙ РЕГИСТРАЦИИ, КАДАСТРА И КАРТОГРАФИИ Действителен: с 27.06.2023 по 19.09.2024	инициалы, фамилия

Земельный участок вид объекта недвижимости			
Лист № 3 раздела 1	Всего листов раздела 1: 4	Всего разделов: 6	Всего листов выписки: 11
06.02.2024г. № КУВИ-001/2024-37982898		Кадастровый номер: 46:11:040701:230	
Сведения о том, что земельный участок расположен в границах особой экономической зоны, территории опережающего социально-экономического развития, зоны территориального развития в Российской Федерации, игровой зоны:	данные отсутствуют		
Сведения о том, что земельный участок расположен в границах особо охраняемой природной территории, охотничьих угодий, лесничеств:	данные отсутствуют		
Сведения о результатах проведения государственного земельного надзора:	данные отсутствуют		
Сведения о расположении земельного участка в границах территории, в отношении которой утвержден проект межевания территории:	данные отсутствуют		
Условный номер земельного участка:	данные отсутствуют		
Сведения о принятии акта и (или) заключении договора, предусматривающих предоставление в соответствии с земельным законодательством исполнительным органом государственной власти или органом местного самоуправления, находящегося в государственной или муниципальной собственности земельного участка для строительства наемного дома социального использования или наемного дома коммерческого использования:	данные отсутствуют		
Сведения о том, что земельный участок или земельные участки образованы на основании решения об изъятии земельного участка и (или) расположенного на нем объекта недвижимости для государственных или муниципальных нужд:	данные отсутствуют		
Сведения о том, что земельный участок образован из земель или земельного участка, государственная собственность на которые не разграничена:	данные отсутствуют		
Сведения о наличии земельного спора о местоположении границ земельных участков:	данные отсутствуют		
Статус записи об объекте недвижимости:	Сведения об объекте недвижимости имеют статус "актуальные"		
Особые отметки:	Сведения об ограничениях права на объект недвижимости, обременениях данного объекта, не зарегистрированных в реестре прав, ограничений прав и обременений недвижимого имущества: вид ограничения (обременения): ограничения прав на земельный участок, предусмотренные статьей 56		

полное наименование должности	 ДОКУМЕНТ ПОДПИСАН ЭЛЕКТРОННОЙ ПОДПИСЬЮ Сертификат: 00B8056B7401CB38D2B3576ACDC8425108 Выдана: ФЕДЕРАЛЬНАЯ СЛУЖБА ГОСУДАРСТВЕННОЙ РЕГИСТРАЦИИ, КАДАСТРА И КАРТОГРАФИИ Действителен: с 27.06.2023 по 19.09.2024	инициалы, фамилия


Земельный участок вид объекта недвижимости			
Лист № 4 раздела 1	Всего листов раздела 1: 4	Всего разделов: 6	Всего листов выписки: 11
06.02.2024г. № КУВИ-001/2024-37982898			
Кадастровый номер:		46:11:040701:230	
Получатель выписки:		Мергель Евгения Александровна	

полное наименование должности		ДОКУМЕНТ ПОДПИСАН ЭЛЕКТРОННОЙ ПОДПИСЬЮ	инициалы, фамилия
	Сертификат: 00ВВ056В7401СВ38ДВ3576АСДС8425108 Выдана: ФЕДЕРАЛЬНАЯ СЛУЖБА ГОСУДАРСТВЕННОЙ РЕГИСТРАЦИИ, КАДАСТРА И КАРТОГРАФИИ Действителен: с 27.06.2023 по 19.09.2024		

Выписка из Единого государственного реестра недвижимости об объекте недвижимости
Сведения о зарегистрированных правах

Раздел 2 Лист 5

Земельный участок вид объекта недвижимости			
Лист № 1 раздела 2	Всего листов раздела 2: 2	Всего разделов: 6	Всего листов выписки: 11
06.02.2024г. № КУВИ-001/2024-37982898			
Кадастровый номер:		46:11:040701:230	
1	Правообладатель (правообладатели):	1.1	Муниципальный район "Курский район" Курской области
	Сведения о возможности предоставления третьим лицам персональных данных физического лица:	1.1.1	данные отсутствуют
2	Вид, номер, дата и время государственной регистрации права:	2.1	Собственность 46:11:040701:230-46/012/2020-2 08.06.2020 12:30:24
3	Сведения об осуществлении государственной регистрации сделки, права без необходимого в силу закона согласия третьего лица, органа:	3.1	данные отсутствуют
4	Ограничение прав и обременение объекта недвижимости:	не зарегистрировано	
5	Договоры участия в долевом строительстве:	не зарегистрировано	
6	Заявленные в судебном порядке права требования:	данные отсутствуют	
7	Сведения о возможности предоставления третьим лицам персональных данных физического лица:	данные отсутствуют	
8	Сведения о возражении в отношении зарегистрированного права:	данные отсутствуют	
9	Сведения о наличии решения об изъятии объекта недвижимости для государственных и муниципальных нужд:	данные отсутствуют	
10	Сведения о невозможности государственной регистрации без личного участия правообладателя или его законного представителя:	данные отсутствуют	
11	Правопритязания и сведения о наличии поступивших, но не рассмотренных заявлений о проведении государственной регистрации права (перехода, прекращения права), ограничения права или обременения объекта недвижимости, сделки в отношении объекта недвижимости:	отсутствуют	

полное наименование должности		ДОКУМЕНТ ПОДПИСАН ЭЛЕКТРОННОЙ ПОДПИСЬЮ	инициалы, фамилия
	Сертификат: 00ВВ056В7401СВ38ДВ3576АСДС8425108 Выдана: ФЕДЕРАЛЬНАЯ СЛУЖБА ГОСУДАРСТВЕННОЙ РЕГИСТРАЦИИ, КАДАСТРА И КАРТОГРАФИИ Действителен: с 27.06.2023 по 19.09.2024		


Лист 6			
Земельный участок вид объекта недвижимости			
Лист № 2 раздела 2	Всего листов раздела 2: 2	Всего разделов: 6	Всего листов выписки: 11
06.02.2024г. № КУВИ-001/2024-37982898			
Кадастровый номер:		46:11:040701:230	
11	Сведения о невозможности государственной регистрации перехода, прекращения, ограничения права на земельный участок из земель сельскохозяйственного назначения:	данные отсутствуют	


	ДОКУМЕНТ ПОДПИСАН ЭЛЕКТРОННОЙ ПОДПИСЬЮ	
Сертификат: 00B8056B7401CB38D2B3576ACDC8425108 Выдана: ФЕДЕРАЛЬНАЯ СЛУЖБА ГОСУДАРСТВЕННОЙ РЕГИСТРАЦИИ, КАДАСТРА И КАРТОГРАФИИ Действителен: с 27.06.2023 по 19.09.2024		
_____	_____	_____
ПОЛНОЕ НАИМЕНОВАНИЕ ДОЛЖНОСТИ		ИНИЦИАЛЫ, ФАМИЛИЯ

Раздел 3 Лист 7

Выписка из Единого государственного реестра недвижимости об объекте недвижимости

Описание местоположения земельного участка

Земельный участок вид объекта недвижимости			
Лист № 1 раздела 3	Всего листов раздела 3: 1	Всего разделов: 6	Всего листов выписки: 11
06.02.2024г. № КУВИ-001/2024-37982898			
Кадастровый номер:		46:11:040701:230	
План (чертеж, схема) земельного участка			
			
Масштаб 1:400	Условные обозначения:		

	ДОКУМЕНТ ПОДПИСАН ЭЛЕКТРОННОЙ ПОДПИСЬЮ	
Сертификат: 00B8056B7401CB38D2B3576ACDC8425108 Выдана: ФЕДЕРАЛЬНАЯ СЛУЖБА ГОСУДАРСТВЕННОЙ РЕГИСТРАЦИИ, КАДАСТРА И КАРТОГРАФИИ Действителен: с 27.06.2023 по 19.09.2024		
_____	_____	_____
ПОЛНОЕ НАИМЕНОВАНИЕ ДОЛЖНОСТИ		ИНИЦИАЛЫ, ФАМИЛИЯ


Эксперт Муштаков-Лентовский Сергей Евгеньевич

25 марта 2024 года

Выписка из Единого государственного реестра недвижимости об объекте недвижимости

Описание местоположения земельного участка


Земельный участок							
вид объекта недвижимости							
Лист № 1 раздела 3.1		Всего листов раздела 3.1: 1		Всего разделов: 6		Всего листов выписки: 11	
06.02.2024г. № КУВИ-001/2024-37982898				Кадастровый номер: 46:11:040701:230			
Описание местоположения границ земельного участка							
№ п/п	Номер точки		Дирекционный угол	Горизонтальное проложение, м	Описание закрепления на местности	Кадастровые номера смежных участков	Сведения об адресах правообладателей смежных земельных участков
	начальная	конечная					
1	2	3	4	5	6	7	8
1	1.1.1	1.1.2	71°52.7'	28.36	данные отсутствуют	данные отсутствуют	данные отсутствуют
2	1.1.2	1.1.3	169°50.4'	29.31	данные отсутствуют	данные отсутствуют	данные отсутствуют
3	1.1.3	1.1.4	253°57.4'	24.86	данные отсутствуют	данные отсутствуют	данные отсутствуют
4	1.1.4	1.1.1	342°59.3'	28.13	данные отсутствуют	данные отсутствуют	данные отсутствуют

полное наименование должности	 ДОКУМЕНТ ПОДПИСАН ЭЛЕКТРОННОЙ ПОДПИСЬЮ Сертификат: 00ВВ056В7401СВ38D2B3576ACDC8425108 Выдана: ФЕДЕРАЛЬНАЯ СЛУЖБА ГОСУДАРСТВЕННОЙ РЕГИСТРАЦИИ, КАДАСТРА И КАРТОГРАФИИ Действителен: с 27.06.2023 по 19.09.2024	инициалы, фамилия

Выписка из Единого государственного реестра недвижимости об объекте недвижимости

Описание местоположения земельного участка


Земельный участок							
вид объекта недвижимости							
Лист № 1 раздела 3.2		Всего листов раздела 3.2: 1		Всего разделов: 6		Всего листов выписки: 11	
06.02.2024г. № КУВИ-001/2024-37982898				Кадастровый номер: 46:11:040701:230			
Сведения о характерных точках границы земельного участка							
Номер точки	Координаты, м		Описание закрепления на местности	Средняя квадратичная погрешность определения координат характерных точек границ земельного участка, м			
	X	Y					
1	2	3	4	5			
1	429322.46	1315949.57	-	0.1			
2	429331.28	1315976.52	-	0.1			
3	429302.43	1315981.69	-	0.1			
4	429295.56	1315957.8	-	0.1			
1	429322.46	1315949.57	-	0.1			

полное наименование должности	 ДОКУМЕНТ ПОДПИСАН ЭЛЕКТРОННОЙ ПОДПИСЬЮ Сертификат: 00ВВ056В7401СВ38D2B3576ACDC8425108 Выдана: ФЕДЕРАЛЬНАЯ СЛУЖБА ГОСУДАРСТВЕННОЙ РЕГИСТРАЦИИ, КАДАСТРА И КАРТОГРАФИИ Действителен: с 27.06.2023 по 19.09.2024	инициалы, фамилия

Выписка из Единого государственного реестра недвижимости об объекте недвижимости

Сведения о частях земельного участка

Земельный участок			
вид объекта недвижимости			
Лист № 1 раздела 4.1	Всего листов раздела 4.1: 2	Всего разделов: 6	Всего листов выписки: 11
06.02.2024г. № КУВН-001/2024-37982898			
Кадастровый номер:		46:11:040701:230	
Учетный номер части	Площадь, м2	Содержание ограничения в использовании или ограничения права на объект недвижимости или обременения объекта недвижимости	
1	2	3	
	Весь	<p>вид ограничения (обременения): ограничения прав на земельный участок, предусмотренные статьей 56 Земельного кодекса Российской Федерации; Срок действия: не установлен; реквизиты документа-основания: приказ "Об утверждении графического описания местоположения границ защитной зоны объекта культурного наследия регионального значения «Воинское кладбище воинов, погибших в феврале 1943 года и умерших от ран в военном госпитале. Захоронено 148 человек, установлено фамилий на 84 человека. Скульптура установлена в 1943 году», 1943 год (Курская область, Курский район, п. Малиновский)" от 29.07.2022 № 05.4-08/889 выдан: Комитет по охране объектов культурного наследия Курской области; Содержание ограничения (обременения): В границах защитной зоны объекта культурного наследия регионального значения «Воинское кладбище воинов, погибших в феврале 1943 года и умерших от ран в военном госпитале. Захоронено 148 человек, установлено фамилий на 84 человека. Скульптура установлена в 1943 году», 1943 год, запрещается строительство объектов капитального строительства и их реконструкция, связанная с изменением их параметров (высоты, количества этажей, площади), за исключением строительства и реконструкции линейных объектов.; Реестровый номер границы: 46:11-6.2718; Вид объекта реестра границ: Зона с особыми условиями использования территории; Вид зоны по документу: Защитная зона объекта культурного наследия регионального значения «Воинское кладбище воинов, погибших в феврале 1943 года и умерших от ран в военном госпитале. Захоронено 148 человек, установлено фамилий на 84 человека. Скульптура установлена в 1943 году», 1943 год (Курская область, Курский район, п. Малиновский); Тип зоны: Зона охраны объекта культурного наследия</p>	
	Весь	<p>вид ограничения (обременения): ограничения прав на земельный участок, предусмотренные статьей 56 Земельного кодекса Российской Федерации; Срок действия: не установлен; реквизиты документа-основания: приказ "Об утверждении границ и режима использования территории объекта культурного наследия регионального значения «Воинское кладбище воинов, погибших в феврале 1943 года и умерших от ран в военном госпитале. Захоронено 148 человек, установлено фамилий на 84 человека. Скульптура установлена в 1943 году», 1943 год, расположенного по адресу: Курская область, Курский район, п. Малиновский" от 29.07.2022 № 05.4-08/876 выдан: Комитет по охране объектов культурного наследия Курской области; Содержание ограничения (обременения): На территории объекта культурного наследия запрещается: хозяйственная деятельность любого вида, ведущая к разрушению, искажению исторического облика объекта культурного наследия, изменению уровня грунтовых вод; любое строительство, не связанное с восстановлением исторических утраченных элементов объекта</p>	

полное наименование должности		 ДОКУМЕНТ ПОДПИСАН ЭЛЕКТРОННОЙ ПОДПИСЬЮ Сертификат: 00B0056B7401CB38D2B3576ACDC8425108 Выдано: ФЕДЕРАЛЬНАЯ СЛУЖБА ГОСУДАРСТВЕННОЙ РЕГИСТРАЦИИ КАДАСТРА И АРХИТЕКТУРЫ Действителен: с 27.06.2023 по 19.09.2024	инициалы, фамилия	

Лист 11

Земельный участок			
вид объекта недвижимости			
Лист № 2 раздела 4.1	Всего листов раздела 4.1: 2	Всего разделов: 6	Всего листов выписки: 11
06.02.2024г. № КУВН-001/2024-37982898			
Кадастровый номер:		46:11:040701:230	
		культурного наследия; размещение любых рекламных конструкций на территории объекта культурного наследия; проведение любых земляных работ без опережающих археологических исследований; любое динамическое воздействие на грунты в зоне их взаимодействия с объектом культурного наследия, создающее разрушающие вибрационные нагрузки; самовольная посадка и вырубка насаждений, кроме санитарных рубок; прокладка инженерных коммуникаций наземным и надземным способом, за исключением временных, необходимых для проведения ремонтно-реставрационных работ.; Реестровый номер границы: 46:11-8.118; Вид объекта реестра границ: Территория объекта культурного наследия; Вид зоны по документу: Территория объекта культурного наследия регионального значения «Воинское кладбище воинов, погибших в феврале 1943 года и умерших от ран в военном госпитале. Захоронено 148 человек, установлено фамилий на 84 человека. Скульптура установлена в 1943 году», 1943 год, расположенного по адресу: Курская область, Курский район, п. Малиновский; Тип зоны: Территория объекта культурного наследия	
	Весь	<p>вид ограничения (обременения): ограничения прав на земельный участок, предусмотренные статьей 56 Земельного кодекса Российской Федерации; Срок действия: не установлен; реквизиты документа-основания: приказ Министерства обороны Российской Федерации "Об установлении приаэродромной территории аэродрома совместного пользования Курск (Восточный)" от 06.06.2022 № 495 выдан: Министерство обороны Российской Федерации; Содержание ограничения (обременения): В границах контура установлено ограничение абсолютной высоты размещаемых объектов 467.00м.; Реестровый номер границы: 46:00-6.549; Вид объекта реестра границ: Зона с особыми условиями использования территории; Вид зоны по документу: зона (сектор) 4.23.1 четвертой подзоны приаэродромной территории аэродрома Курск (Восточный); Тип зоны: Охранная зона транспорта</p>	

полное наименование должности		 ДОКУМЕНТ ПОДПИСАН ЭЛЕКТРОННОЙ ПОДПИСЬЮ Сертификат: 00B0056B7401CB38D2B3576ACDC8425108 Выдано: ФЕДЕРАЛЬНАЯ СЛУЖБА ГОСУДАРСТВЕННОЙ РЕГИСТРАЦИИ КАДАСТРА И АРХИТЕКТУРЫ Действителен: с 27.06.2023 по 19.09.2024	инициалы, фамилия	

17. Копия выписки из Единого государственного реестра недвижимости об объекте недвижимости (сооружение) от 06.02.2024 № КУВИ-001/2024-37992956.

Филиал публично-правовой компании "Роскадастр" по Курской области
полное наименование органа регистрации прав
Выписка из Единого государственного реестра недвижимости об объекте недвижимости


Сведения о характеристиках объекта недвижимости

На основании запроса от 06.02.2024, поступившего на рассмотрение 06.02.2024, сообщаем, что согласно записям Единого государственного реестра недвижимости:

Сооружение			
вид объекта недвижимости			
Лист № 1 раздела 1	Всего листов раздела 1: 2	Всего разделов: 4	Всего листов выписки: 7
06.02.2024г. № КУВИ-001/2024-37992956			
Кадастровый номер:	46:11:040701:242		
Номер кадастрового квартала:	46:11:040701		
Дата присвоения кадастрового номера:	07.07.2016		
Ранее присвоенный государственный учетный номер:	данные отсутствуют		
Местоположение:	Курская область, Курский район, Винниковский сельсовет, п. Малиновы		
Площадь:	761		
Основная характеристика (для сооружения):	тип	значение	единица измерения
	площадь	761	в квадратных метрах
	площадь застройки	761	в квадратных метрах
Назначение:	14) сооружения исторические		
Наименование:	Воинское кладбище воинов, погибших в 1943 году и умерших от ран в военном госпитале		
Количество этажей, в том числе подземных этажей:	данные отсутствуют		
Год ввода в эксплуатацию по завершении строительства:	данные отсутствуют		
Год завершения строительства:	1952		
Кадастровая стоимость, руб.:	5325112.56		
Кадастровые номера иных объектов недвижимости, в пределах которых расположен объект недвижимости:	46:11:040701:230		
Кадастровые номера помещений, машино-мест, расположенных в здании или сооружении:	данные отсутствуют		
Кадастровые номера объектов недвижимости, из которых образован объект недвижимости:	данные отсутствуют		
Кадастровые номера образованных объектов недвижимости:	данные отсутствуют		
Сведения о включении объекта недвижимости в состав предприятия как имущественного комплекса:	данные отсутствуют		

полное наименование должности	 ДОКУМЕНТ ПОДПИСАН ЭЛЕКТРОННОЙ ПОДПИСЬЮ	инициалы, фамилия
	Сертификат: 00B8056B7401CB38D2B3576ACDC8425108 Выдана: ФЕДЕРАЛЬНАЯ СЛУЖБА ГОСУДАРСТВЕННОЙ РЕГИСТРАЦИИ КАДАСТРА И КАРТОГРАФИИ Действителен: с 27.06.2023 по 19.09.2024	

Сооружение вид объекта недвижимости			
Лист № 2 раздела 1	Всего листов раздела 1: 2	Всего разделов: 4	Всего листов выписки: 7
06.02.2024г. № КУВИ-001/2024-37992956			
Кадастровый номер:		46:11:040701:242	
Сведения о включении объекта недвижимости в состав единого недвижимого комплекса:		данные отсутствуют	
Виды разрешенного использования:		данные отсутствуют	
Сведения о включении объекта недвижимости в реестр объектов культурного наследия:		Является выявленным объектом культурного наследия, 461410146050005, представляющего собой историко-культурную ценность. Памятник и Воинские кладбище воинов, погибших в феврале 1943 года и умерших от ран в военном госпитале. Захоронено 148 человек, установлено фамилий на 84 человека, 2015-12-29, 31141-р решения органов охраны объектов культурного наследия - в отношении объекта недвижимости, являющегося выявленным объектом культурного наследия.	
Сведения о кадастровом инженере:		Гладилкина Елена Леонидовна, дата завершения кадастровых работ: 06.07.2016	
Статус записи об объекте недвижимости:		Сведения об объекте недвижимости имеют статус "актуальные"	
Особые отметки:		Сведения, необходимые для заполнения разделов: 6 - Сведения о частях объекта недвижимости; 7 - Перечень помещений, машино-мест, расположенных в здании, сооружении; 8 - План расположения помещения, машино-места на этаже (плане этажа), отсутствуют.	
Получатель выписки:		Мергель Евгения Александровна	


полное наименование должности	 ДОКУМЕНТ ПОДПИСАН ЭЛЕКТРОННОЙ ПОДПИСЬЮ Сертификат: 00B0056B7401CB85D2B3576ACDC8425108 Выдана: ФЕДЕРАЛЬНАЯ СЛУЖБА ГОСУДАРСТВЕННОЙ РЕГИСТРАЦИИ, КАДАСТРА И КАРТОГРАФИИ Действителен: с 27.06.2023 по 19.09.2024	инициалы, фамилия
-------------------------------	---	-------------------

Выписка из Единого государственного реестра недвижимости об объекте недвижимости


Раздел 2 Лист 3

Сведения о зарегистрированных правах

Сооружение вид объекта недвижимости			
Лист № 1 раздела 2	Всего листов раздела 2: 2	Всего разделов: 4	Всего листов выписки: 7
06.02.2024г. № КУВИ-001/2024-37992956			
Кадастровый номер:		46:11:040701:242	
1	Правообладатель (правообладатели):	1.1	Муниципальное бюджетное общеобразовательное учреждение "Винниковская средняя общеобразовательная школа" Курского района Курской области
	Сведения о возможности предоставления третьим лицам персональных данных физического лица:	1.1.1	данные отсутствуют
2	Вид, номер, дата и время государственной регистрации права:	2.1	Оперативное управление 46:11:040701:242-46/033/2021-4 29.01.2021 11:23:19
3	Сведения об осуществлении государственной регистрации сделки, права без необходимого в силу закона согласия третьего лица, органа:	3.1	данные отсутствуют
4	Ограничение прав и обременение объекта недвижимости:	не зарегистрировано	
1	Правообладатель (правообладатели):	1.2	Муниципальный район "Курский район" Курской области
	Сведения о возможности предоставления третьим лицам персональных данных физического лица:	1.2.1	данные отсутствуют
2	Вид, номер, дата и время государственной регистрации права:	2.2	Собственность 46:11:040701:242-46/012/2018-3 30.08.2018 11:27:05
3	Сведения об осуществлении государственной регистрации сделки, права без необходимого в силу закона согласия третьего лица, органа:	3.2	данные отсутствуют
4	Ограничение прав и обременение объекта недвижимости:	не зарегистрировано	
5	Договоры участия в долевом строительстве:	не зарегистрировано	
6	Заявленные в судебном порядке права требования:	данные отсутствуют	
7	Сведения о возможности предоставления третьим лицам персональных данных физического лица:	данные отсутствуют	
8	Сведения о возражении в отношении зарегистрированного права:	данные отсутствуют	
9	Сведения о наличии решения об изъятии объекта недвижимости для государственных и муниципальных нужд:	данные отсутствуют	


полное наименование должности	 ДОКУМЕНТ ПОДПИСАН ЭЛЕКТРОННОЙ ПОДПИСЬЮ Сертификат: 00B0056B7401CB85D2B3576ACDC8425108 Выдана: ФЕДЕРАЛЬНАЯ СЛУЖБА ГОСУДАРСТВЕННОЙ РЕГИСТРАЦИИ, КАДАСТРА И КАРТОГРАФИИ Действителен: с 27.06.2023 по 19.09.2024	инициалы, фамилия
-------------------------------	--	-------------------


Лист 4			
Сооружение			
вид объекта недвижимости			
Лист № 2 раздела 2	Всего листов раздела 2: 2	Всего разделов: 4	Всего листов выписки: 7
06.02.2024г. № КУВИ-001/2024-37992956			
Кадастровый номер:		46:11:040701:242	
10	Сведения о невозможности государственной регистрации без личного участия правообладателя или его законного представителя:	данные отсутствуют	
11	Правопритязания и сведения о наличии поступивших, но не рассмотренных заявлений о проведении государственной регистрации права (перехода, прекращения права), ограничения права или обременения объекта недвижимости, сделки в отношении объекта недвижимости:	отсутствуют	

полное наименование должности	 ДОКУМЕНТ ПОДПИСАН ЭЛЕКТРОННОЙ ПОДПИСЬЮ Сертификат: 00ВВ056В7401СВ85D2B3576ACDC8425108 Владелец: ФЕДЕРАЛЬНАЯ СЛУЖБА ГОСУДАРСТВЕННОЙ РЕГИСТРАЦИИ, КАДАСТРА И КАРТОГРАФИИ Действителен: с 27.06.2023 по 19.09.2024	инициалы, фамилия
-------------------------------	--	-------------------

Раздел 5 Лист 5

Выписка из Единого государственного реестра недвижимости об объекте недвижимости
Описание местоположения объекта недвижимости


Сооружение			
вид объекта недвижимости			
Лист № 1 раздела 5	Всего листов раздела 5: 1	Всего разделов: 4	Всего листов выписки: 7
06.02.2024г. № КУВИ-001/2024-37992956			
Кадастровый номер:		46:11:040701:242	
Схема расположения объекта недвижимости (части объекта недвижимости) на земельном участке(ах)			
			
Масштаб 1:400	Условные обозначения:		

полное наименование должности	 ДОКУМЕНТ ПОДПИСАН ЭЛЕКТРОННОЙ ПОДПИСЬЮ Сертификат: 00ВВ056В7401СВ85D2B3576ACDC8425108 Владелец: ФЕДЕРАЛЬНАЯ СЛУЖБА ГОСУДАРСТВЕННОЙ РЕГИСТРАЦИИ, КАДАСТРА И КАРТОГРАФИИ Действителен: с 27.06.2023 по 19.09.2024	инициалы, фамилия
-------------------------------	--	-------------------

Выписка из Единого государственного реестра недвижимости об объекте недвижимости

Описание местоположения объекта недвижимости

Сооружение							
вид объекта недвижимости							
Лист № 1 раздела 5.1		Всего листов раздела 5.1: 2		Всего разделов: 4		Всего листов выписки: 7	
06.02.2024г. № КУВИ-001/2024-37992956							
Кадастровый номер:				46:11:040701:242			
1. Сведения о координатах характерных точек контура объекта недвижимости							
Система координат МСК-46							
Номер точки	Координаты, м		Радиус, м	Средняя квадратическая погрешность определения координат характерных точек контура, м	Глубина, высота, м		
	X	Y			N1	N2	
1	2	3	4	5	6	7	
1	429322.46	1315949.57	-	0.1	данные отсутствуют	данные отсутствуют	
2	429331.28	1315976.52	-	0.1	данные отсутствуют	данные отсутствуют	
3	429302.43	1315981.69	-	0.1	данные отсутствуют	данные отсутствуют	
4	429295.56	1315957.8	-	0.1	данные отсутствуют	данные отсутствуют	
1	429322.46	1315949.57	-	0.1	данные отсутствуют	данные отсутствуют	
2. Сведения о предельных высоте и глубине конструктивных элементов объекта недвижимости							
Предельная глубина конструктивных элементов объекта недвижимости, м				данные отсутствуют			
Предельная высота конструктивных элементов объекта недвижимости, м				данные отсутствуют			

полное наименование должности	 ДОКУМЕНТ ПОДПИСАН ЭЛЕКТРОННОЙ ПОДПИСЬЮ Сертификат: 00B056B7401CB38D2B3576ACDC8425108 Выдана: ФЕДЕРАЛЬНАЯ СЛУЖБА ГОСУДАРСТВЕННОЙ РЕГИСТРАЦИИ, КАДАСТРА И КАРТОГРАФИИ Действителен: с 27.06.2023 по 19.09.2024	инициалы, фамилия

Лист 7

Сооружение						
вид объекта недвижимости						
Лист № 2 раздела 5.1		Всего листов раздела 5.1: 2		Всего разделов: 4		Всего листов выписки: 7
06.02.2024г. № КУВИ-001/2024-37992956						
Кадастровый номер:				46:11:040701:242		
3. Сведения о характерных точках пересечения контура объекта недвижимости с контуром (контурами) иных зданий, сооружений, объектов незавершенного строительства						
Система координат 46.1						
Номера характерных точек контура	Координаты, м		Средняя квадратическая погрешность определения координат характерных точек контура, м	Глубина, высота, м		Кадастровые номера иных объектов недвижимости, с контурами которых пересекается контур данного объекта недвижимости
	X	Y		N1	N2	
1	2	3	4	5	6	7
данные отсутствуют	данные отсутствуют	данные отсутствуют	данные отсутствуют	данные отсутствуют	данные отсутствуют	данные отсутствуют

полное наименование должности	 ДОКУМЕНТ ПОДПИСАН ЭЛЕКТРОННОЙ ПОДПИСЬЮ Сертификат: 00B056B7401CB38D2B3576ACDC8425108 Выдана: ФЕДЕРАЛЬНАЯ СЛУЖБА ГОСУДАРСТВЕННОЙ РЕГИСТРАЦИИ, КАДАСТРА И КАРТОГРАФИИ Действителен: с 27.06.2023 по 19.09.2024	инициалы, фамилия

18. Копия письма Комитета по охране объектов культурного наследия
Курской области от 01.02.2024 № 05.3-01.1-23/190 о предоставлении
информации.



КОМИТЕТ ПО ОХРАНЕ ОБЪЕКТОВ
КУЛЬТУРНОГО НАСЛЕДИЯ
КУРСКОЙ ОБЛАСТИ

305002, г. Курск,
Красная площадь, д.1
тел.: +7 (4712) 400200 *1068
e-mail: nadzorokn@rkursk.ru

01.02.2024 № 05.3-01.1-23/190

На № 97-42-24 от 31.01.2024 г.

Генеральному директору
ООО «НИЦ ПИИКЭ»
О.П. Шишовой

119361, г. Москва, муниципальный
округ Очаково-Матвеевское вн. тер. г.,
ул. Наташи Ковшовой, д. 29, 1 этаж,
офис 6
тел.: 8 (495) 921-22-33
9729304941@mail.ru


Уважаемая Оксана Павловна!

Рассмотрев Ваше обращение от 31.01.2024 г. № 97-42-24 о предоставлении документации для проведения государственной историко-культурной экспертизы (в части уточнения сведений об объекте) в отношении 7 объектов культурного наследия, расположенных на территории Курской области, комитет по охране объектов культурного наследия Курской области направляет Вам на электронную почту 4632291545@mail.ru всю имеющуюся документацию в электронном виде на запрашиваемые объекты культурного наследия:

№	Наименование объекта культурного наследия	Месторасположение объекта
1	«Братская могила 17 советских воинов», 1943 г. (Постановление Губернатора Курской области № 841 от 12.11.2001 г.; рег. № отсутствует)	Курская область, Курский район, с. Отрешково (кад. номер -)
2	«Две одиночные могилы советских воинов, погибших в бою с фашистскими захватчиками в 1943 г.», 1943 г. (Решение исполнительного комитета Курского областного Совета народных депутатов № 77 от 15.03.1990 г.; рег. № 461711276050005)	Курская область, Дмитриевский район, с. Шагаро-Петровское (кад. номер -)
3	«Одиночная могила командиру истребительного отряда Яковлеву В.А., погибшему в 1941 г.», 1941 г. (Решение исполнительного комитета Курского областного Совета народных депутатов № 382 от 14.06.1979 г.; рег. № отсутствует)	Курская область, гор. Льгов (на участке ст. Льгов – 2 - Марица) (кад. номер -)
4	«Могила сержанта Назарова Н.И., павшего в бою с немецко-фашистскими	Курская область, Льговский район, деревня Букреево Бобрик

	захватчиками в 1943 году. У могилы установлен обелиск» (Решение исполнительного комитета Курского областного Совета народных депутатов № 382 от 14.06.1979 г.; рег. № 461610557390005)	кад. номер 46:13:170101:376; 46:13:170101:373 з/у)
5	«Братская могила советских воинов и мирных жителей», 1943 г. (Постановление Губернатора Курской области № 841 от 12.11.2001 г.; рег. № отсутствует)	Курская область, Советский район, ж.д. станция Рагозинская (кад. номер -)
6	«Могила советского воина Наливкина», 1941 г. (Постановление Губернатора Курской области № 841 от 12.11.2001 г.; рег. № 461711069180005)	Курская область, Хомутовский район, д. Лекта (кад. номер -)
7	«Братская могила советских воинов», 1943 г. (Постановление Губернатора Курской области № 841 от 12.11.2001 г.)	Курская область, Хомутовский район, х. Печищи (кад. номер -)


И.о. председателя комитета



О.Н. Евдокимова

Телегина И.В.
8 (4712) 51-15-96

19. Копия письма Министерства по государственной охране объектов культурного наследия Курской области от 13.03.2024 № 05.3-01.123/597 о предоставлении информации.



МИНИСТЕРСТВО ПО ГОСУДАРСТВЕННОЙ
ОХРАНЕ ОБЪЕКТОВ
КУЛЬТУРНОГО НАСЛЕДИЯ
КУРСКОЙ ОБЛАСТИ

305002, г. Курск,
Красная площадь, д.1
тел.: +7 (4712) 400-200, доб. 1068
e-mail: nadzorokn@rkursk.ru

13.03.2024 № *05.3-01.123/597*

На № 97-90-24 от 28.02.2024 г.

Генеральному директору
ООО «НИЦ ПИИКЭ»
О.П. Шишовой

119361, г. Москва, муниципальный
округ Очаково-Матвеевское вн. тер. г.,
ул. Наташи Ковшовой, д. 29, 1 этаж,
офис 6
тел.: 8 (495) 921-22-33
9729304941@mail.ru

Уважаемая Оксана Павловна!

Рассмотрев Ваше обращение от 28.02.2024 г. № 97-90-24, Министерство по государственной охране объектов культурного наследия Курской области сообщает следующее.

Учетная карточка объекта культурного наследия (далее – Объект) «Братская могила 17 советских воинов», 1943 г. (Курская область, Курский район, с. Отрешково) отсутствует.

Учетная карточка объекта культурного наследия «Одиночная могила командиру истребительного отряда Яковлеву В.А., погибшему в 1941 г.», 1941 г. (Курская область, гор. Льгов (на участке ст. Льгов – 2 - Марица) и приказ Министерства культуры Российской Федерации о регистрации объекта в едином государственном реестре объектов культурного наследия (памятников истории и культуры) народов Российской Федерации - отсутствуют. Дополнительно направляем Вам фото Объекта от 29.02.2024 г. и ответ Льговского районного суда Курской области от 05.03.2024 № 757.

Направляем Вам копию решения исполнительного комитета Курского областного Совета народных депутатов № 382 от 14.06.1979 г. по объекту культурного наследия «Могила сержанта Назарова Н.И., павшего в бою с немецко-фашистскими захватчиками в 1943 году. У могилы установлен обелиск» (Курская область, Льговский район, деревня Букреево Бобрик).

Учетная карточка объекта культурного наследия «Братская могила советских воинов и мирных жителей», 1943 г. (Курская область, Советский район, ж.д. станция Рагозинская) и приказ Министерства культуры Российской Федерации о регистрации объекта в едином государственном реестре объектов культурного

наследия (памятников истории и культуры) народов Российской Федерации – отсутствуют.

Направляем Вам копию приказа Министерства культуры Российской Федерации от 31.10.2017 г. № 119652-р на объект культурного наследия «Могила советского воина Наливкина», 1941 г. (Курская область, Хомутовский район, д. Лекта).

Приказ Министерства культуры Российской Федерации о регистрации объекта в едином государственном реестре объектов культурного наследия (памятников истории и культуры) народов Российской Федерации на объект культурного наследия «Братская могила советских воинов», 1943 г. (Курская область, Хомутовский район, х. Печищи) – отсутствует.

Также направляем Вам имеющиеся документы на следующие объекты культурного наследия:

№	Наименование объекта культурного наследия	Месторасположение объекта
1	«Воинское кладбище воинов, погибших в феврале 1943 года и умерших от ран в военном госпитале. Захоронено 148 человек, установлено фамилий на 84 человека. Скульптура установлена в 1943 году», 1943 год (Решение Исполнительного комитета Курского областного Совета народных депутатов № 382 от 14.06.1979 г.; Приказ Министерства культуры РФ от 29.12.2015 № 31141-р; рег. № 461410146050005)	Курская область, Курский район, п. Малиновский
2	«Воинское кладбище воинов Советской Армии, погибших при освобождении г. Дмитриева и окрестных сел в марте 1943 года» (Решение Исполнительного комитета Курского областного Совета народных депутатов № 382 от 14.06.1979 г.; Приказ Министерства культуры РФ от 29.11.2016 № 58075-р; рег. № 461610558050005)	Курская область, город Дмитриев, проспект Советских Космонавтов, парк имени 40-летия Октября
3	«Могила рядового Маличенко Н.И., погибшего в бою с фашистскими захватчиками в 1941 г.», 1941 г. (Решение исполнительного комитета Курского областного Совета народных депутатов № 77 от 15.03.1990 г.; Приказ Министерства культуры РФ от 11.12.2015 № 27286-р; рег. № 461510379310005)	Курская область, Хомутовский район, д. Меньшиково

Приложение: документы в электронном виде.

Заместитель председателя комитета



А.Ю. Потанин

Телегина И.В.
8 (4712) 51-15-96

20. Копия письма Администрации Винниковского сельсовета Курского района Курской области от 05.02.2024 № 38 об отсутствии документации и информации.

**Администрация Винниковского сельсовета
Курского района Курской области**

305510, Курская область, Курский район, с.1-е Винниково, тел /факс 4712 594034,
электронный адрес vinnicovo@mail.ru, официальный сайт vinnikovo.rkursk.ru
ОГРН 1024600617920 ИНН 4611001291 КПП 461101001

РОССИЙСКАЯ ФЕДЕРАЦИЯ

АДМИНИСТРАЦИЯ
ВИННИКОВСКОГО
СЕЛЬСОВЕТА
Курского района
Курской области

305510 Курская область Курский район
с. 1-е В. Винниково

№ 38
от 05.02.24

Генеральному директору
НИЦ проектирования и историко-
Культурных экспертиз
Шишовой О.П.

В ответ на запрос о предоставлении информации от 02.02.2024 №97-53-24 направляем следующее: в распоряжении Администрации Винниковского сельсовета Курского района не имеется никакой документации и информации об объекте культурного наследия «Братского могила 17 советских воинов» (Курская область, Курский район, с. Отрешково).

На территории Винниковского сельсовета имеется два объекта: могила комиссара Будко Г.М., расположенная в с. Отрешково и Братское кладбище воинов погибших в годы ВОВ, расположенное в п. Малиновый, на котором захоронены воины, погибшие в 1943 году.

По информации, размещенной в сети Интернет, найдены фамилии 17 советских воинов, все фамилии 17 советских воинов вписаны на Памятной доске и размещены на надгробиях могил, захороненных на Братском кладбище в п. Малиновый.

Документальной информацией о факте перезахоронения не располагаем.

Глава Винниковского сельсовета
Курского района

В.В. Воробьев А.Н. Воробьев

21. Копия архивного документа «Приказ войскам Брянского фронта». «ЦАМО РФ». Фонд – 33. Описание 682524. Дело 33. Л. 79, 83, 176.

59р. Имен. 02129
Вн. 06803
16.9.42

СЕКРЕТНО 79
Экз. № 2

П Р И К А З

ВОЙСКАМ БРЯНСКОГО ФРОНТА

№ 97/Н
1 сентября
" " августа 1942 г.

От имени Президиума Верховного Совета Союза ССР –
за образцовое выполнение боевых заданий Командования на фронте
борьбы с немецкими захватчиками и проявленные при этом доблесть и
мужество – Н А Г Р А Ж Д А Ю:

ПО 1 ИСТРЕБИТЕЛЬНОЙ АВИАЦИОННОЙ АРМИИ

ОРДЕНОМ КРАСНОГО ЗНАМЕНИ

1. ✓ Старшего лейтенанта ВОЛОДИНА Ивана Ефимовича ~✓	Штурмана эскадрильи 32 Бомбардировочного полка.
2. ✓ Младшего лейтенанта ОГОНДЖАНИН Артему Огонджановича 0	Пилота 507 ближне-бомбар- дировочного авиаполка 284 бомбардировочной авиади- визии.

ОРДЕНОМ КРАСНОЙ ЗВЕЗДЫ

1. Старшего сержанта БРИГАДЗЕ Георг- гия Мелитоновича 0	Пилота 32 бомбардировочно- го полка 284 бомбардировоч- ной авиадивизии.
2. ✓ Младшего лейтенанта ИВАНЦОВА Ива- на Васильевича ~✓	893 Командира звена штурмового авиаполка 325 штурмовой авиадивизии.
3. ✓ Старшего сержанта ЛИСТОПАД Алек- сандра Дмитриевича ~✓	Пилота 507 Ближне-бомбар- дировочного авиаполка 284 бомбардировочной авиа- дивизии.
4. Старшину НЕКЛЯДОВА Архипа Влади- мировича	Начальника связи авиа- эскадрильи 507 Ближне-бом- бардировочного авиаполка 284 бомбардировочной авиа- дивизии.
5. Лейтенанта ПОЧИНСКОГО Сергея Ива- новича	Командира звена 279 бом- бардировочного авиаполка 284 Бомбардировочной авиа- дивизии.

- 5 -

83

16. Сержанта ШЕВЧЕНКО Степана Алексеевича

Воздушного стрелка-радиста 507 Ближне-бомбардировочного авиаполка 284 бомбардировочной авиадивизии.

ПО 15 ВОЗДУШНОЙ АРМИИ

ОРДЕНОМ КРАСНОГО ЗНАМЕНИ

1. Старшего лейтенанта БОГАЕВА Павла Ивановича

Штурмана звена 778 бомбардировочного авиаполка 284 бомбардировочной авиадивизии.

2. Лейтенанта КУРАВЛЬ Петра Спиридоновича *указом от 21.7.42г. № 2140с*

Стрелка-бомбардировщика 1 авиаэскадрильи 778 бомбардировочного авиаполка 284 бомбардировочной авиадивизии.

3. Старшего лейтенанта ТРАПЕЗНИКОВА Ильи Архиповича ~V

Стрелка-бомбардировщика звена 1 авиаэскадрильи 778 бомбардировочного авиаполка 284 бомбардировочной авиадивизии.

4. Лейтенанта РОЩИНА Ивана Яковлевича

Пилота 1 авиаэскадрильи 778 бомбардировочного авиаполка 284 бомбардировочной авиаэскадрильи.

ОРДЕНОМ КРАСНОЙ ЗВЕЗДЫ

1. Старшего лейтенанта АСТАФЬЕВА Александра Дмитриевича

Штурмана 2 авиаэскадрильи 778 бомбардировочного авиаполка 284 бомбардировочной авиаэскадрильи.

2. Капитана БОГАТЫРЕВА Василия Ивановича

Штурмана авиаэскадрильи 279 бомбардировочного авиаполка 284 бомбардировочной авиадивизии.

3. Младшего сержанта ГРИДИНА Григория Сергеевича

Воздушного стрелка-радиста 1 авиаэскадрильи 778 бомбардировочного авиаполка 284 бомбардировочной авиадивизии.

4. Лейтенанта ГУРОВА Петра Ивановича

Пилота 1 авиаэскадрильи 778 бомбардировочного авиаполка 284 бомбардировочной авиадивизии.

Обязательно все графы заполнять полностью

НАГРАДНОЙ ЛИСТ

Фамилия, имя и отчество Астафьев Александр Дмитриевич

Военное звание Старший лейтенант

Должность, часть Штурман ФАЭ 788 БАП

Представляется к ордену "Ленина"

1. Год рождения 1914 года 2. Национальность русский

3. С какого времени состоит в Красной Армии 1933 года 4. Партийность член ВКП(б) с 1942

5. Участие в боях (где и когда) в войне с финской белоэскадренной с декабря 1939 по февраль 1940г Отечественная война с 4 июля 1942г

6. Имеет ли ранения и контузии ранения в голову на финской войне

7. Чем ранее награжден (за какие отличия) не награждался

8. Каким РВК призван Арзамаским РВК Сорьковской области

9. Постоянный домашний адрес: (представляемого к награждению или его семьи) _____

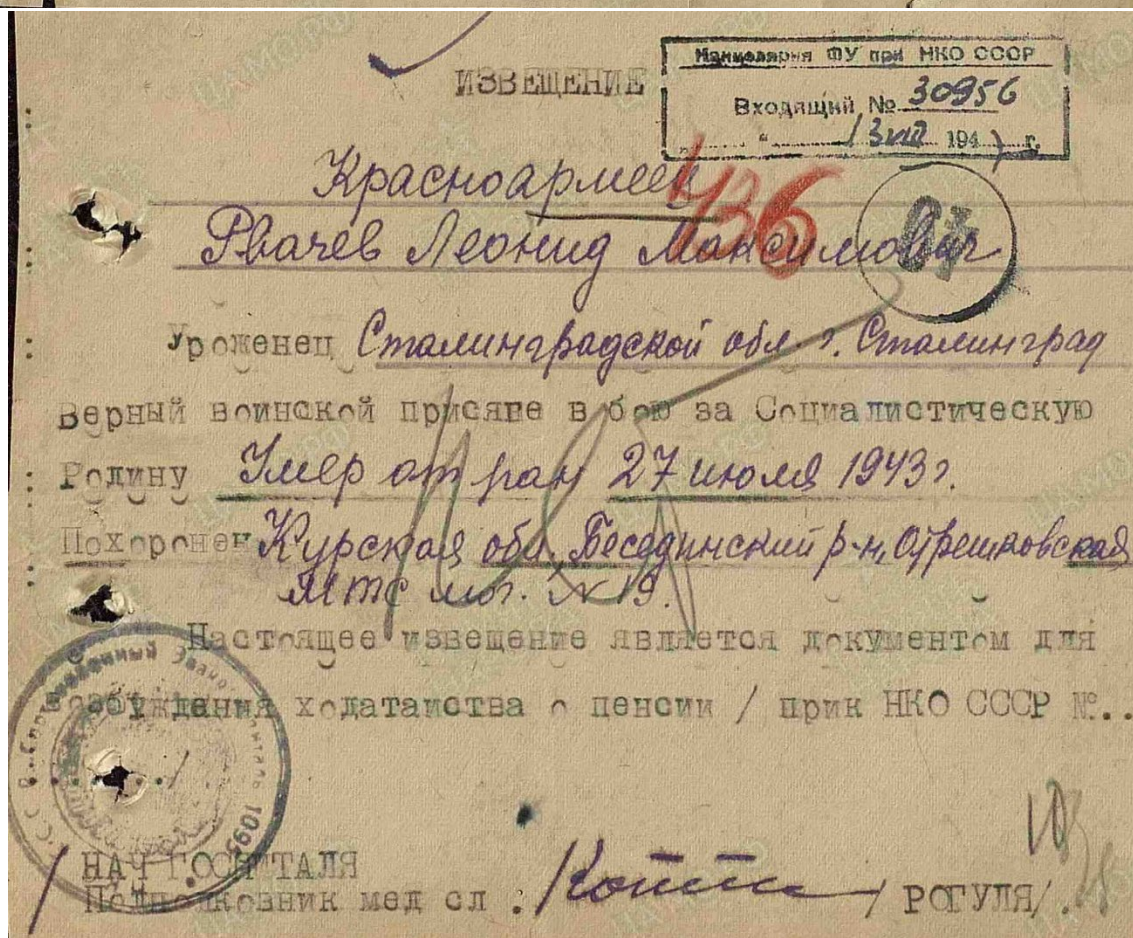
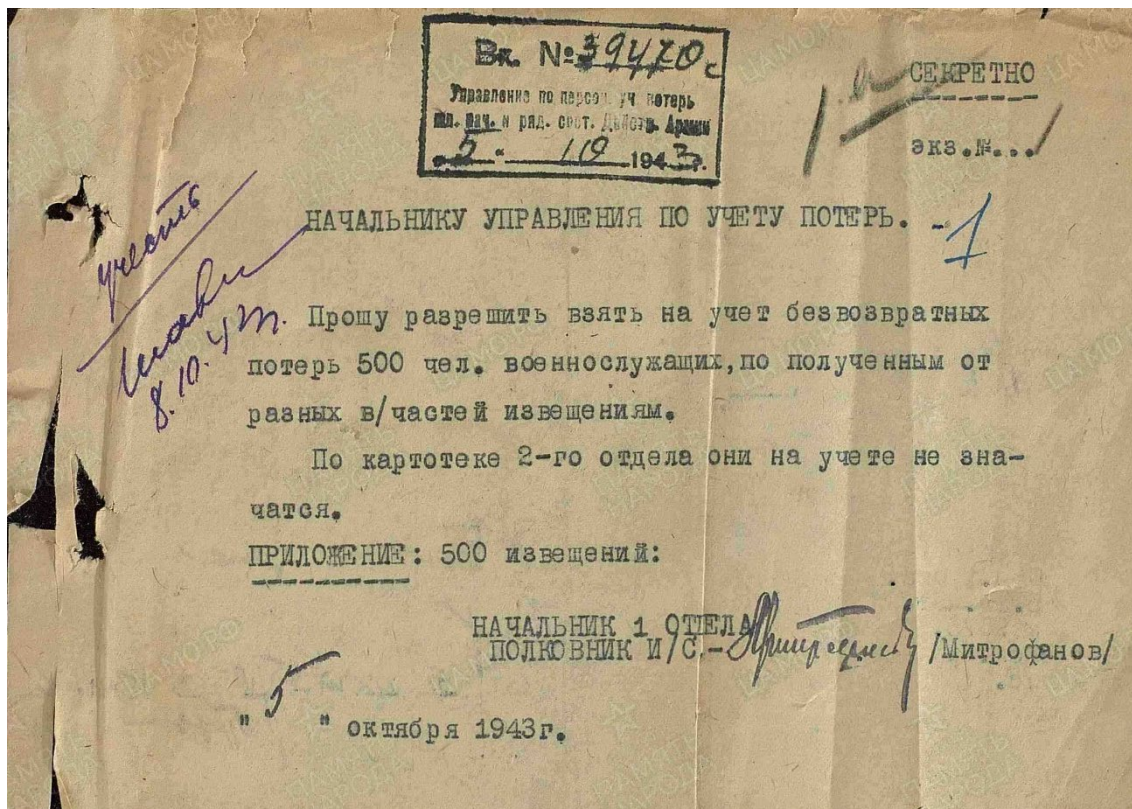
I. Краткое, конкретное изложение личного боевого подвига или заслуг

Тов. Астафьев в бою с фашисткой бандой с 10 по 23 июля 1942г на участке Брянского фронта, нанес 10 боевых вылетов, ведущим экипажем полка. Успешно выполняя боевой приказ по уничтожению противника, показал высокое мастерство и мужество в выполнении экипажа, заходя на цель и точности бомбометания.

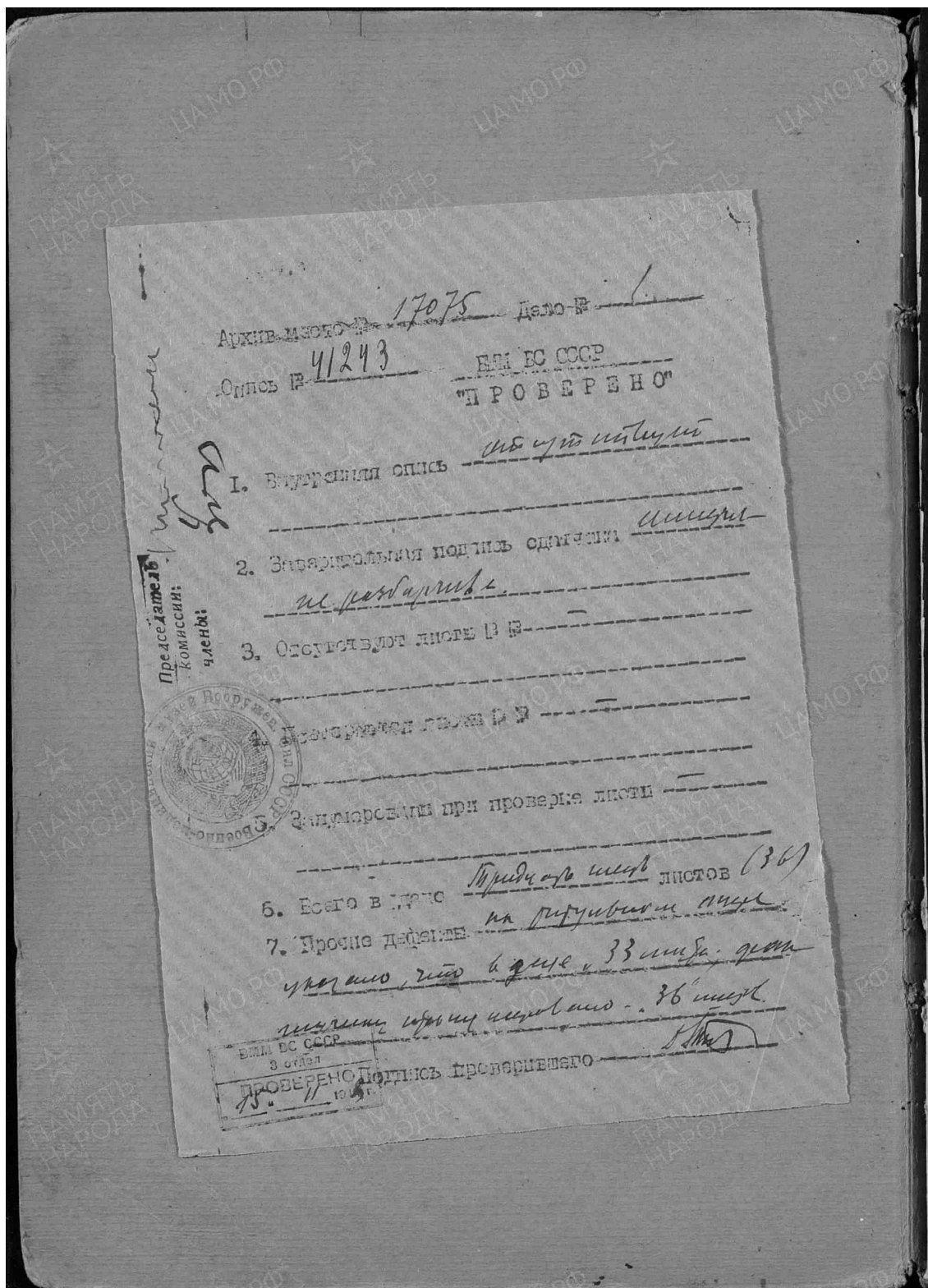
11 июля 1942 года, имея задание ведущим штурманом экипажа 11 самолетов Бе-2, нанести удар по скопленному мотомехчастей в г. Землянк. В плохих метеорологических условиях тов. Астафьев точно привел экипаж на цель и ударил по центру сарая, где было наибольшее скопление танков и автомашин. В результате чего было уничтожено до 8 танков и 7 автомашин с пехотой и повреждено до 9 автомашин и танков, что подтверждается фотоснимками.

21 июля 1942, выполняя задание в составе экипажа

22. Копия архивного документа «Документ, уточняющий потери». «ЦАМО РФ». Фонд. – 58. Опись 18001. Дело 198. Л.436.



23. Копия архивного документа «Алфавитная книга умерших». «ЦАМО РФ». Фонд. – 58. Опись А-83627. Дело 3203. Л. 3. Л. 4, Л. 11, Л.17, Л. 29.

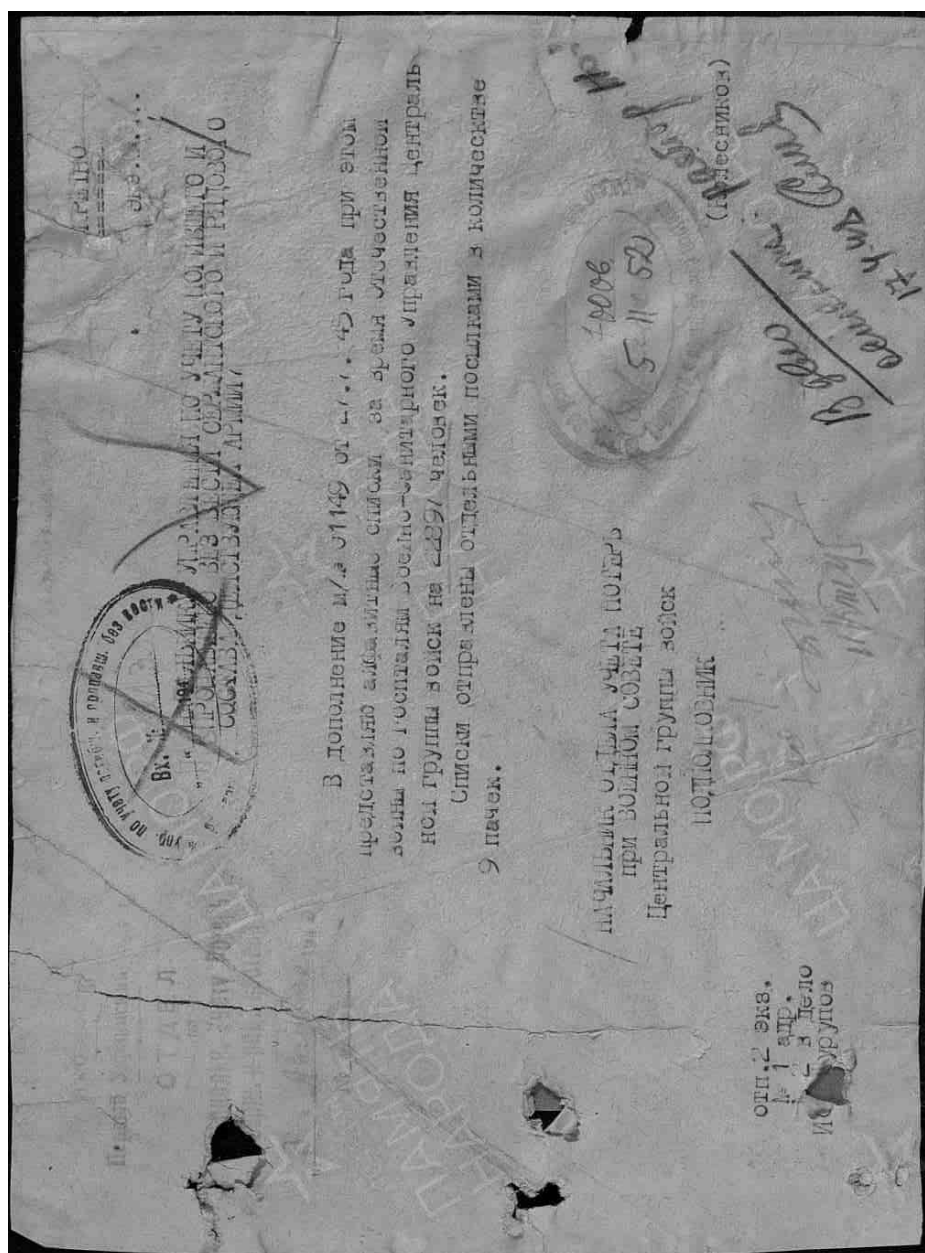


Фамилия имя и отчество	Врачская книжка №	Врачская книжка №	Возраст	Содержание записей	Даты Р.В. и какой обр. приводит	Примечания и ссылки
М.В. Сосновский Александр Иванович	1908 г.	1908 г.	1908 г.	Ленинград с. Ленинград	Ленинград Р.В. с. Ленинград	Ленинград с. Ленинград
А.А. Бондарев Александр Александрович	1911 г.	1911 г.	1911 г.	Ленинград	Ленинград Р.В. с. Ленинград	Ленинград с. Ленинград

<p>Закончил учил и защитил</p>	<p>Время защиты и название диссертации</p>	<p>Воткинск 19/1/79</p>	<p>Мат. наук. Степанов В.С.И.</p>	<p>Математика и механика</p>	<p>Математика и механика</p>
<p>Получил Р.В. и кандидатские присужден.</p>	<p>Ученый и время защиты диссертации и название диссертации</p>	<p>Иркутск 19/1/79</p>	<p>Математика и механика</p>	<p>Математика и механика</p>	<p>Математика и механика</p>
<p>Ученый и время защиты диссертации и название диссертации</p>	<p>Иркутск 19/1/79</p>	<p>Математика и механика</p>	<p>Математика и механика</p>	<p>Математика и механика</p>	<p>Математика и механика</p>

Земельный участок	Земельный участок и местность	Земельный участок и местность	Земельный участок и местность	Земельный участок и местность	Земельный участок и местность	Земельный участок и местность	Земельный участок и местность
Мушкетово Иванов	Сергеев И.С.б.	1988г.	Средняя Сергеев	Тришук и др. изданные.	История и др. документы	История и др. документы	История и др. документы
Знаменск Корни	Ир-ч СВТ/м	1924	Шароват СВТ/м	История и др. документы	История и др. документы	История и др. документы	История и др. документы

25. Копия архивного документа «Донесение о безвозвратных потерях».
«ЦАМО РФ». Фонд -58. Опись 977525. Дело 224. Л.18.

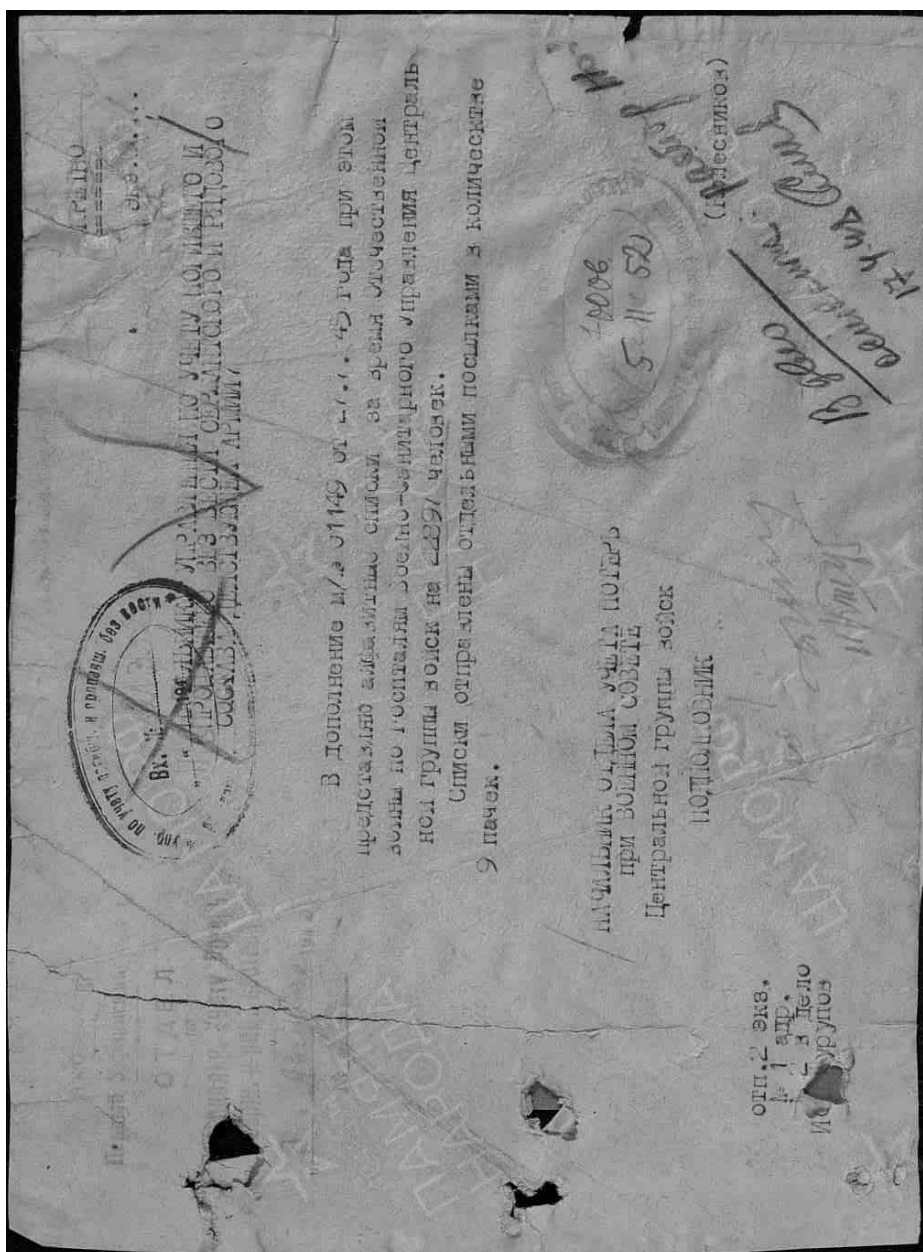


В - 3-

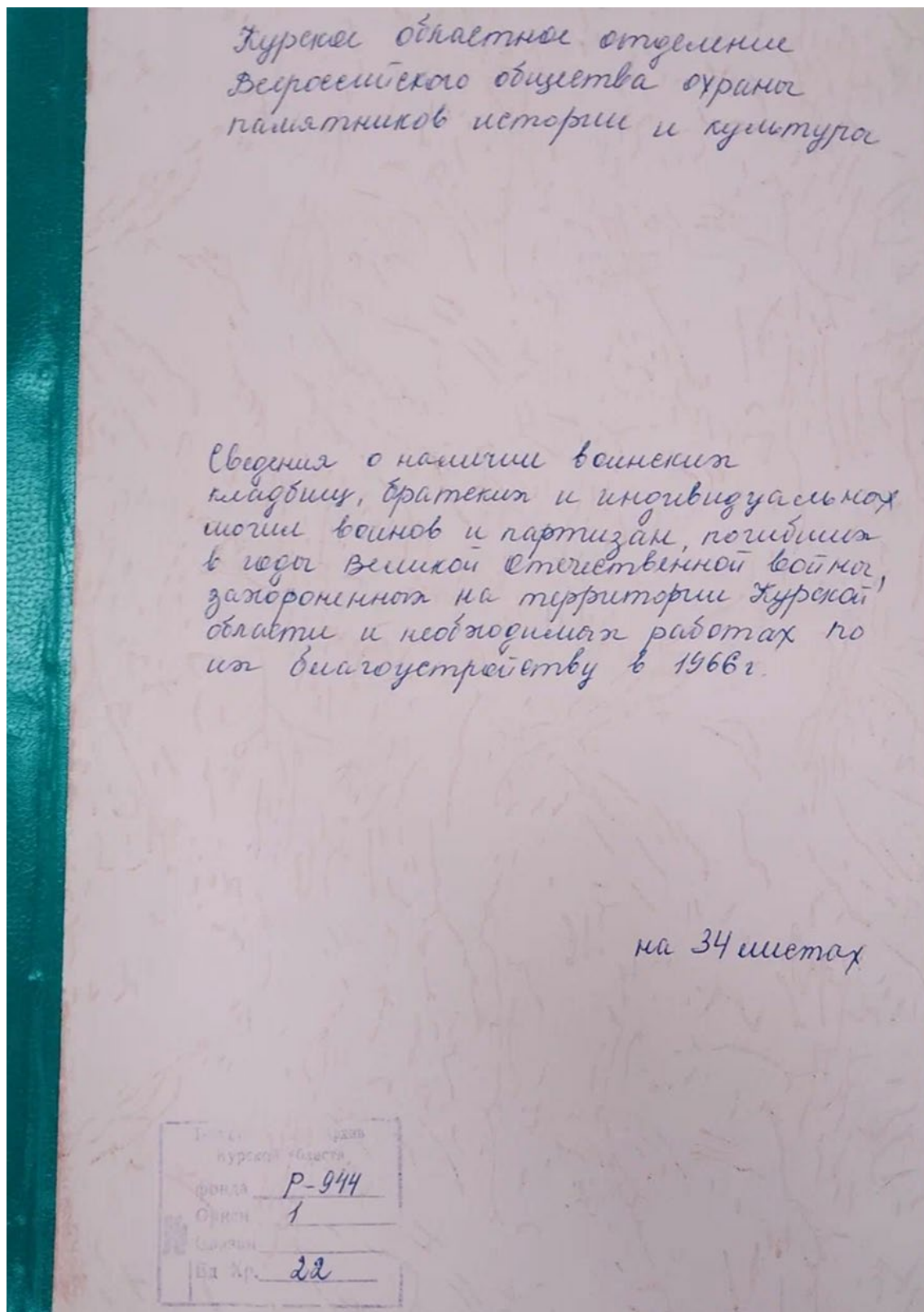
№	Фамилия, имя и отчество по ратным документам	Воевое звание	Дата рождения	Служба	Смерть	Место захоронения	Примечание
13.	ВОСРЕЗЕНЕВИЧИ Леонид Иванович	кд-п	1908	стрелок 238 с/п	30 июля 1943 г. умер	От ран. Курская обл. Станция Отрешково, кладбище МТС могилы № 39, место № 3	Архив в Сохранилосъ
14.	ВОЛКОВ Алексей Федорович	сержант	1920	ком взв пета 841 с/п	4 сентября 1944 г. умер	От ран. Курская обл. Станция Отрешково, кладбище МТС могилы № 40 место № 1	Архив в Сохранилосъ
15.	ВЛАСОВ Иван Иванович	красноармеец	1903	стрелок 343 с/п	18 февраля 1944 г. умер	От ран. Труд Череман для похорон род. веникам.	Сирски - 28. п. 34 № 20 1944 г. Извещение - 25. п. - 45 г. погребено женой
16.	ВАЛНЕР Михаил Львович	кд-п	1925	миниметчик 916 с/п	23 февраля 1944 г. умер	От ран. г. Киев, кладбище Звениц могилы № 39, место № 1	Сирски - 5. п. 34 № 21 1944 г. Извещение - 30 п. - 44 г. За № 0141

Пом. наг. 35 1679
м/в майор м/с
Кетков

27. Копия архивного документа «Донесение о безвозвратных потерях».
«ЦАМО РФ». Фонд -58. Опись 977525. Дело 232. Л.249.



28. Копия архивного документа «Сведения о наличии воинских кладбищ, братских и индивидуальных могил воинов и партизан, погибших в годы Великой Отечественной войны, захороненных на территории Курской области и необходимых работ по их благоустройству в 1966 г». ОКУ «ГАКО» Фонд. Р. - 944. Описание 1. Дело 22. Л.20.



20.

№	3	4	5	6	7	8	9	10	11	12	13	14
13.	Братская могила в д. Ноздречевщина гражданском кладбище	7	5	I	I	Дерево.	-	-	-	-	-	I Ремонт ограды
14.	Индивидуальная могила в д. Деревцово-на гражданском кладбище	I	I	-	I	Метал.	-	-	-	-	-	I Т о ж е
157	Братская могила в д. Миз-рофаново	-	3	I	-	Тоже	-	-	-	-	-	I Обелить и окрасить камнями и ограду.
16.	Братская могила в д.р. Глотово-возле средней школы	188	323	-	I	-	-	-	I	-	-	Обелена и окраска I Обелена
17.	Братская могила в д. Мокви	10	18	I	I	Абелез.	-	-	-	-	-	I Ремонт фундамента
18.	Индивидуальная могила колхоз-сара Булко -на территории Стрешковского отделения в/хоз.техника	I	-	I	-	-	-	-	-	-	-	- Т о ж е
19.	Вошское кладбище -на территории Стрешковского отделения с/хозтехника.	148	82	I	I	-	-	-	-	-	-	- Ремонт скульптуры
20.	Братская могила на территории 2-го.больницы в саду	3	-	-	-	Метал.	-	-	-	-	-	I Ремонт, окраска,
21.	Братская могила на территории военного городка в/ч 83278	5	-	I	-	-	-	-	-	-	-	Обелена постаментов, окраска скульптуры