

АДМИНИСТРАЦИЯ КУРСКОЙ ОБЛАСТИ

КОМИТЕТ ПО ОХРАНЕ ОБЪЕКТОВ КУЛЬТУРНОГО НАСЛЕДИЯ КУРСКОЙ ОБЛАСТИ

П Р И К А З

от 07.09.2022

№ 05.4-08/1062

г. Курск

Об утверждении границ и режима использования территории объектов культурного наследия регионального значения «Административное здание», середина XIX в., расположенного по адресу: Курская область, г. Рыльск, Советская площадь, д. 28, «Вазон перед зданием почты», середина XIX в., расположенного по адресу: Курская область, г. Рыльск, Советская площадь, 26 и 28

В соответствии с Федеральным законом от 25 июня 2002 г. № 73-ФЗ «Об объектах культурного наследия (памятниках истории и культуры) народов Российской Федерации», Законом Курской области от 29 декабря 2005 г. № 120-ЗКО «Об объектах культурного наследия Курской области», пунктом 3.10 Положения о комитете по охране объектов культурного наследия Курской области, утвержденного постановлением Губернатора Курской области от 15.09.2020 № 274-пг, ПРИКАЗЫВАЮ:

1. Утвердить:

границы территории объектов культурного наследия регионального значения «Административное здание», середина XIX в., расположенного по адресу: Курская область, г. Рыльск, Советская площадь, д. 28, «Вазон перед зданием почты», середина XIX в., расположенного по адресу: Курская область, г. Рыльск, Советская площадь, 26 и 28, согласно приложению № 1 к настоящему приказу;

режим использования территории объектов культурного наследия регионального значения «Административное здание», середина XIX в., расположенного по адресу: Курская область, г. Рыльск, Советская площадь, д. 28, «Вазон перед зданием почты», середина XIX в.,

расположенного по адресу: Курская область, г. Рыльск, Советская площадь, 26 и 28, согласно приложению № 2 к настоящему приказу.

2. Контроль за исполнением настоящего приказа возложить на начальника отдела разрешительной документации и учета объектов культурного наследия комитета по охране объектов культурного наследия Курской области А.И. Куткову.

Председатель комитета



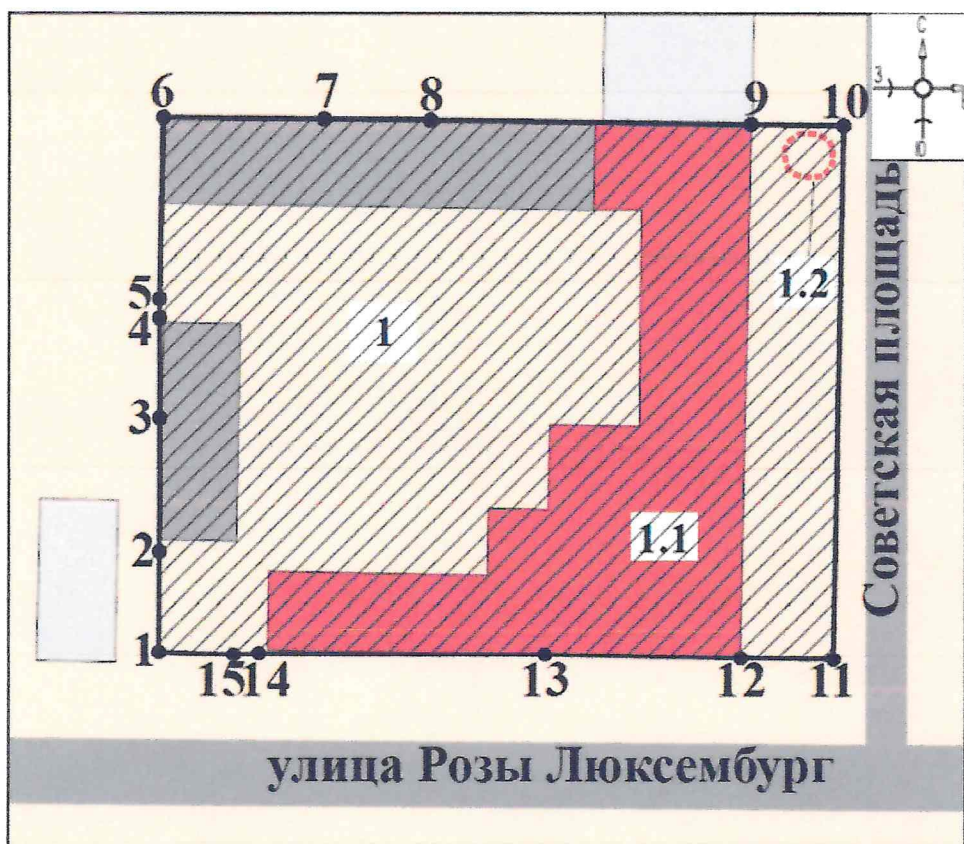
И.А. Мусьял

Приложение № 1
к приказу комитета по охране
объектов культурного наследия
Курской области
от 07.09.2022 № 05.4-08/1062



**Границы территории объектов культурного наследия
регионального значения «Административное здание»,
середина XIX в., расположенного по адресу: Курская область,
г. Рыльск, Советская площадь, д. 28, «Вазон перед зданием
почты», середина XIX в., расположенного по адресу:
Курская область, г. Рыльск, Советская площадь, 26 и 28**

Прохождение границы		Описание прохождения границы
от точки	до точки	
1	2	На север – 9,82 м;
2	3	На север – 13,01 м;
3	4	На север – 9,66 м;
4	5	На север – 1,85 м;
5	6	На север – 17,61 м;
6	7	На восток – 15,54 м;
7	8	На восток – 10,28 м;
8	9	На восток – 30,97 м;
9	10	На восток – 8,93 м;
10	11	На юг – 51,92 м;
11	12	На запад – 8,94 м;
12	13	На запад – 18,90 м;
13	14	На запад – 27,64 м;
14	15	На запад – 2,44 м;
15	1	На запад в исходную точку – 7,25 м.

Карта (схема) границ территории объектов культурного наследия регионального значения «Административное здание», середина XIX в., расположенного по адресу: Курская область, г. Рыльск, Советская площадь, д. 28, «Вазон перед зданием почты», середина XIX в., расположенного по адресу: Курская область, г. Рыльск, Советская площадь, 26 и 28



Масштаб 1:500

- Используемые условные знаки и обозначения:**
- 1.** - объект культурного наследия регионального значения «Административное здание»
 - 1.1** - объект культурного наследия регионального значения «Административное здание»
 - 1.2** - месторасположение утраченного объекта культурного наследия регионального значения «Вазон перед зданием почты».
 -  - строения, сооружения, не обладающие признаками объекта культурного наследия
 -  - границы территории объекта культурного наследия
 - 1** - обозначение характерной (поворотной) точки

Приложение к границам территории объектов культурного наследия регионального значения «Административное здание», середина XIX в., расположенного по адресу: Курская область, г. Рыльск, Советская площадь, д. 28, «Вазон перед зданием почты», середина XIX в., расположенного по адресу: Курская область, г. Рыльск, Советская площадь, 26 и 28

Координаты характерных (поворотных) точек к карте (схеме) границ территории объектов культурного наследия регионального значения «Административное здание», середина XIX в., расположенного по адресу: Курская область, г. Рыльск, Советская площадь, д. 28, «Вазон перед зданием почты», середина XIX в., расположенного по адресу: Курская область, г. Рыльск, Советская площадь, 26 и 28

Сведения о местоположении границ объекта			
Координаты характерных (поворотных) точек в системе координат МСК-46			
Метод определения координат – метод спутниковых геодезических измерений (определений)			
Средняя квадратическая погрешность положения характерной точки (Mt), м = 0,10			
Сведения о характерных точках границ объекта			
Обозначение характерных точек границ	Координаты, м		Описание обозначения точки на местности (при наличии)
	X	Y	
1	2	3	4
1	402764,17	1194813,81	—
2	402773,99	1194813,84	—
3	402787,00	1194813,87	—
4	402796,66	1194813,83	—
5	402798,51	1194813,82	—
6	402816,12	1194814,17	—
7	402815,99	1194829,71	—
8	402815,90	1194839,99	—
9	402815,52	1194870,96	—
10	402815,42	1194879,89	—
11	402763,51	1194878,98	—
12	402763,62	1194870,04	—
13	402763,97	1194851,14	—

1	2	3	4
14	402764,06	1194823,50	—
15	402763,93	1194821,06	—
1	402764,17	1194813,81	—

Приложение № 2

к приказу комитета по охране
объектов культурного наследия
Курской области

от 07.09.2022 № 05,4-08/1062

Режим

**использования территории объектов культурного наследия
регионального значения «Административное здание», середина XIX в.,
расположенного по адресу: Курская область, г. Рыльск, Советская
площадь, д. 28, «Вазон перед зданием почты», середина XIX в.,
расположенного по адресу: Курская область, г. Рыльск,
Советская площадь, 26 и 28**

На территории объектов культурного наследия регионального значения «Административное здание», середина XIX в., расположенного по адресу: Курская область, г. Рыльск, Советская площадь, д. 28, «Вазон перед зданием почты», середина XIX в., расположенного по адресу: Курская область, г. Рыльск, Советская площадь, 26 и 28

разрешается:

проведение работ по сохранению объекта культурного наследия или его отдельных элементов;

проведение работ по озеленению и благоустройству территории, производимых, в том числе с применением методов реставрации, направленных на формирование наиболее близкого к историческому восприятию объекта культурного наследия;

прокладка, реконструкция, ремонт дорог и элементов их обустройства, а также подземных инженерных коммуникаций и сооружений, не нарушающих целостность объекта культурного наследия и не создающих угрозы его повреждения, разрушения или уничтожения, угрозы пожара;

ведение хозяйственной деятельности, не противоречащей требованиям обеспечения сохранности объекта культурного наследия и позволяющей обеспечить функционирование объекта культурного наследия в современных условиях;

доступность объекта культурного наследия в целях его экспонирования, сохранения его традиционного визуального восприятия;

реализация мер пожарной и экологической безопасности;

запрещается:

строительство объектов капитального строительства;

хозяйственная деятельность, ведущая к разрушению, искажению внешнего облика объекта культурного наследия, нарушающая его

целостность и создающая угрозу его повреждения, разрушения или уничтожения;

искажение характеристик историко-культурного ландшафта, композиционно связанного с объектом культурного наследия;

вырубка деревьев, за исключением санитарных рубок; уничтожение травяного покрова;

установка на фасадах, крыше объекта культурного наследия кондиционеров, телеантенн, тарелок спутниковой связи, а также других средств технического обеспечения;

прокладка наземных и воздушных инженерных коммуникаций, кроме временных, необходимых для проведения работ по сохранению объекта культурного наследия;

размещение любых рекламных конструкций на объекте культурного наследия и его территории;

создание разрушающих вибрационных нагрузок динамическим воздействием на грунты в зоне их взаимодействия с объектом культурного наследия;

размещение временных построек, не связанных с проведением работ по сохранению объекта культурного наследия.