



## АДМИНИСТРАЦИЯ КУРСКОЙ ОБЛАСТИ

### КОМИТЕТ ПО ОХРАНЕ ОБЪЕКТОВ КУЛЬТУРНОГО НАСЛЕДИЯ КУРСКОЙ ОБЛАСТИ

#### П Р И К А З

от 08.12.2021

№ 011-08/620

г. Курск

**Об утверждении границ и режима использования территории объекта культурного наследия регионального значения «Братская могила воинов Советской Армии, погибших в период Великой Отечественной войны. Захоронено 214 человек, установлено фамилий 38 человек. Скульптура установлена в 1958 году», 1941 – 1945 гг., расположенного по адресу:  
Курская область, Курчатовский район, с. Успенка**

В соответствии с Федеральным законом от 25 июня 2002 г. № 73-ФЗ «Об объектах культурного наследия (памятниках истории и культуры) народов Российской Федерации», Законом Курской области от 29 декабря 2005 г. № 120-ЗКО «Об объектах культурного наследия Курской области», пунктом 3.10 Положения о комитете по охране объектов культурного наследия Курской области, утвержденного постановлением Губернатора Курской области от 15.09.2020 № 274-пг, ПРИКАЗЫВАЮ:

1. Утвердить:

границы территории объекта культурного наследия регионального значения «Братская могила воинов Советской Армии, погибших в период Великой Отечественной войны. Захоронено 214 человек, установлено фамилий 38 человек. Скульптура установлена в 1958 году», 1941 – 1945 гг., расположенного по адресу: Курская область, Курчатовский район, с. Успенка, согласно приложению № 1 к настоящему приказу;

режим использования территории объекта культурного наследия регионального значения «Братская могила воинов Советской Армии, погибших в период Великой Отечественной войны. Захоронено 214 человек, установлено фамилий 38 человек. Скульптура установлена в 1958 году», 1941 – 1945 гг., расположенного по адресу: Курская область,

Курчатовский район, с. Успенка, согласно приложению № 2 к настоящему приказу.

2. Контроль за исполнением настоящего приказа возложить на начальника отдела разрешительной документации и учета объектов культурного наследия комитета по охране объектов культурного наследия Курской области А.И. Куткову.

Председатель комитета



И.А. Мусьял


Приложение № 1  
к приказу комитета по охране  
объектов культурного наследия  
Курской области  
от 08.12.2021 № 01.108/620

**Границы территории объекта культурного наследия  
регионального значения «Братская могила воинов Советской Армии,  
погибших в период Великой Отечественной войны. Захоронено  
214 человек, установлено фамилий 38 человек. Скульптура  
установлена в 1958 году», 1941 – 1945 гг., расположенного  
по адресу: Курская область, Курчатовский район, с. Успенка**




Границы территории объекта культурного наследия представляют собой замкнутый контур и проходят по часовой стрелке следующим образом:




- От точки А в северо-восточном направлении до точки Б;
- От точки Б в юго-восточном направлении до точки В;
- От точки В в юго-западном направлении до точки Г;
- От точки Г в северо-западном направлении до исходной точки А.

**Карта (схема) границ территории объекта культурного наследия регионального значения «Братская могила воинов Советской Армии, погибших в период Великой Отечественной войны. Захоронено 214 человек, установлено фамилий 38 человек. Скульптура установлена в 1958 году», 1941 – 1945 гг., расположенного по адресу: Курская область, Курчатовский район, с. Успенка**



**Условные обозначения:**

-  - объект культурного наследия
-  - территория объекта культурного наследия
-  - характерные поворотные точки границы территории объекта культурного наследия

- Территории:
-  - древесно-кустарниковой и луговой растительности/прочие
  -  - местные автодороги общего пользования, проезды, автостоянки с твердым покрытием
  -  - границы земельных участков, состоящих на кадастровом учете

Приложение к границам территории объекта культурного наследия регионального значения «Братская могила воинов Советской Армии, погибших в период Великой Отечественной войны. Захоронено 214 человек, установлено фамилий 38 человек. Скульптура установлена в 1958 году», 1941 – 1945 гг., расположенного по адресу: Курская область, Курчатовский район, с. Успенка

**Координаты характерных (поворотных) точек границ территории объекта культурного наследия регионального значения «Братская могила воинов Советской Армии, погибших в период Великой Отечественной войны. Захоронено 214 человек, установлено фамилий 38 человек. Скульптура установлена в 1958 году», 1941 – 1945 гг., расположенного по адресу: Курская область, Курчатовский район, с. Успенка**

Сведения о местоположении границ объекта		
Координаты характерных (поворотных) точек в системе координат МСК-46		
Сведения о характерных точках границ объекта		
Обозначение характерных точек границ	Координаты, м	
	X	Y
1	412145,18	1264739,78
2	412146,90	1264745,60
3	412141,11	1264747,37
4	412139,42	1264741,49
1	412145,18	1264739,78

Приложение № 2  
к приказу комитета по охране  
объектов культурного наследия  
Курской области  
от 08.12.2021 № 04/1-08/2021

### **Режим**

**использования территории объекта культурного наследия  
регионального значения «Братская могила воинов Советской Армии,  
погибших в период Великой Отечественной войны. Захоронено  
214 человек, установлено фамилий 38 человек. Скульптура  
установлена в 1958 году», 1941 – 1945 гг., расположенного  
по адресу: Курская область, Курчатовский район, с. Успенка**

На территории объекта культурного наследия

**разрешается:**

- проведение работ по сохранению объекта культурного наследия;
- проведение работ по благоустройству и озеленению территории объекта культурного наследия, оборудование территории элементами освещения, малыми архитектурными формами;
- применение при благоустройстве и оборудовании территории отделочных материалов и дорожных покрытий нейтральной цветовой гаммы и фактуры;
- дозахоронение останков, исторически связанных с объектом культурного наследия, найденных в ходе поисковых работ;

**запрещается:**

- хозяйственная деятельность любого вида, ведущая к разрушению, искажению исторического облика объекта культурного наследия, изменению уровня грунтовых вод;
- любое строительство, не связанное с восстановлением исторических утраченных элементов объекта культурного наследия;
- размещение любых рекламных конструкций на территории объекта культурного наследия;
- проведение любых земляных работ без опережающих археологических исследований;
- любое динамическое воздействие на грунты в зоне их взаимодействия с объектом культурного наследия, создающее разрушающие вибрационные нагрузки;
- самовольная посадка и вырубка насаждений, кроме санитарных рубок;

прокладка инженерных коммуникаций наземным и надземным способом, за исключением временных, необходимых для проведения ремонтно-реставрационных работ.