



АДМИНИСТРАЦИЯ КУРСКОЙ ОБЛАСТИ

ПОСТАНОВЛЕНИЕ

от 20.12.2022 № 1514-па

г. Курск

Об установлении границ объединенной зоны охраны объектов культурного наследия, расположенных на территории города Курска, и утверждении требований к градостроительным регламентам в границах территорий данной зоны

В соответствии со статьей 34 Федерального закона от 25 июня 2002 года № 73-ФЗ «Об объектах культурного наследия (памятниках истории и культуры) народов Российской Федерации», постановлением Правительства Российской Федерации от 12 сентября 2015 г. № 972 «Об утверждении Положения о зонах охраны объектов культурного наследия (памятников истории и культуры) народов Российской Федерации и о признании утратившими силу отдельных положений нормативных правовых актов Правительства Российской Федерации», статьей 35 Закона Курской области от 29 декабря 2005 года № 120-ЗКО «Об объектах культурного наследия Курской области», распоряжением Администрации Курской области от 08.08.2019 № 359-ра «О принятии решения», на основании проекта объединенной зоны охраны объекта культурного наследия федерального значения «Дом, в котором в 1905 г. проходили революционные митинги и массовые собрания трудящихся г. Курска. Здесь 8 февраля 1943 г. солдаты 322 стрелковой дивизии водрузили флаг при освобождении г. Курска от немецко-фашистских оккупантов», 1905 г., 1943 г. (Курская область, город Курск, улица Ленина, 69); и объектов культурного наследия регионального значения «Больница Российского общества Красного креста», конец XIX в. (Курская область, город Курск, улица Ленина, дом 70); «Здание музыкального училища», нач. XIX в., пер. пол. XX в. (Курская область, г. Курск, ул. Ленина, 75); «Дом купца-промышленника Г.Б. Фрида», 1900 год, 1935 год (Курская область, город Курск, улица Ленина, дом 77 б); «Здание губкома, в котором в 1920-23 гг. работал секретарём губкома Бауман Карл Янович. Здесь находился штаб народного ополчения г. Курска», 1913 г. (Курская область, г. Курск, ул. Ленина, 83); «Дом жилой», нач. XX в. (Курская область, г. Курск, ул. Ленина, 95); «Дом жилой», нач. XX в. (Курская область, г. Курск, ул. Ленина, 97); «Жилой дом», нач. 1950-х гг. (Курская область, г. Курск, ул. Ленина, 108); «Поликлиника УВД», 1950-е гг.



329618 027101

(Курская область, г. Курск, ул. Гоголя, д. 5); «Дом, в котором в 1929 – начале 1930–х годов жили архиепископы Курские и Обоянские Дамиан (Воскресенский Дмитрий Григорьевич) и Онуфрий (Гагалюк Антон Максимович) (священномученики)», вторая половина XIX в. (Курская область, г. Курск, ул. Челюскинцев, д.10); «Дом основателя биофабрики ветврача Н.Д. Диковского», 1897 г. (Курская область, г. Курск, ул. Садовая, 10); «Водонапорная башня» (Курская область, г. Курск, ул. Павлова); «Водонапорная башня», 1931 г. (Курская область, г. Курск, ул. Павлова); «Ансамбль городской застройки, арх. Иванов М.А., Власенко Н.С.», 1950-е гг. (Курская область, город Курск, улица Ленина, 86, 88, 90); «Дом жилой», 1955 г., входящего в состав объекта культурного наследия регионального значения «Ансамбль городской застройки, арх. Иванов М.А., Власенко Н.С.», 1950-е гг. (Курская область, город Курск, улица Ленина, 86); «Ворота», 1955 г., входящего в состав объекта культурного наследия регионального значения «Ансамбль городской застройки, арх. Иванов М.А., Власенко Н.С.», 1950-е гг. (Курская область, город Курск, улица Ленина, 88); «Дом жилой», 1954 г., входящего в состав объекта культурного наследия регионального значения «Ансамбль городской застройки, арх. Иванов М.А., Власенко Н.С.», 1950-е гг. (Курская область, город Курск, улица Ленина, 90); «Ансамбль зданий Земской учительской семинарии», середина XIX в.; 1901 г. (Курская область, город Курск, улица Ленина, дом 55, улица Мирная, дом 5); «Учебный корпус», середина XIX в., входящего в состав объекта культурного наследия регионального значения «Ансамбль зданий Земской учительской семинарии», середина XIX в.; 1901 г. (Курская область, город Курск, улица Ленина, дом 55); «Общежитие», 1901 г., входящего в состав объекта культурного наследия регионального значения «Ансамбль зданий Земской учительской семинарии», середина XIX в.; 1901 г. (Курская область, город Курск, улица Мирная, дом 5), разработанного в 2022 году ООО «НИЦ ПИИКЭ» в рамках корректировки зон охраны памятников истории и культуры города Курска, утвержденных решением исполнительного комитета Курского областного совета народных депутатов от 15.03.1990 г. № 78 «Об установлении зон охраны памятников истории и культуры г. Курска», Администрация Курской области **ПОСТАНОВЛЯЕТ:**

1. Установить объединенную зону охраны объекта культурного наследия федерального значения «Дом, в котором в 1905 г. проходили революционные митинги и массовые собрания трудящихся г. Курска. Здесь 8 февраля 1943 г. солдаты 322 стрелковой дивизии водрузили флаг при освобождении г. Курска от немецко-фашистских оккупантов», 1905 г., 1943 г. (Курская область, город Курск, улица Ленина, 69); и объектов культурного наследия регионального значения «Больница Российского общества Красного креста», конец XIX в. (Курская область, город Курск, улица Ленина, дом 70); «Здание музыкального училища», нач. XIX в., пер. пол. XX в. (Курская область, г. Курск, ул. Ленина, 75); «Дом

купца-промышленника Г.Б. Фрида», 1900 год, 1935 год (Курская область, город Курск, улица Ленина, дом 77 б); «Здание губкома, в котором в 1920-23 гг. работал секретарём губкома Бауман Карл Янович. Здесь находился штаб народного ополчения г. Курска», 1913 г. (Курская область, г. Курск, ул. Ленина, 83); «Дом жилой», нач. XX в. (Курская область, г. Курск, ул. Ленина, 95); «Дом жилой», нач. XX в. (Курская область, г. Курск, ул. Ленина, 97); «Жилой дом», нач. 1950-х гг. (Курская область, г. Курск, ул. Ленина, 108); «Поликлиника УВД», 1950-е гг. (Курская область, г. Курск, ул. Гоголя, д. 5); «Дом, в котором в 1929 – начале 1930-х годов жили архиепископы Курские и Обоянские Дамиан (Воскресенский Дмитрий Григорьевич) и Онуфрий (Гагалюк Антон Максимович) (священномученики)», вторая половина XIX в. (Курская область, г. Курск, ул. Челюскинцев, д.10); «Дом основателя биофабрики ветврача Н.Д. Диковского», 1897 г. (Курская область, г. Курск, ул. Садовая, 10); «Водонапорная башня» (Курская область, г. Курск, ул. Павлова); «Водонапорная башня», 1931 г. (Курская область, г. Курск, ул. Павлова); «Ансамбль городской застройки, арх. Иванов М.А., Власенко Н.С.», 1950-е гг. (Курская область, город Курск, улица Ленина, 86, 88, 90); «Дом жилой», 1955 г., входящего в состав объекта культурного наследия регионального значения «Ансамбль городской застройки, арх. Иванов М.А., Власенко Н.С.», 1950-е гг. (Курская область, город Курск, улица Ленина, 86); «Ворота», 1955 г., входящего в состав объекта культурного наследия регионального значения «Ансамбль городской застройки, арх. Иванов М.А., Власенко Н.С.», 1950-е гг. (Курская область, город Курск, улица Ленина, 88); «Дом жилой», 1954 г., входящего в состав объекта культурного наследия регионального значения «Ансамбль городской застройки, арх. Иванов М.А., Власенко Н.С.», 1950-е гг. (Курская область, город Курск, улица Ленина, 90); «Ансамбль зданий Земской учительской семинарии», середина XIX в.; 1901 г. (Курская область, город Курск, улица Ленина, дом 55, улица Мирная, дом 5); «Учебный корпус», середина XIX в., входящего в состав объекта культурного наследия регионального значения «Ансамбль зданий Земской учительской семинарии», середина XIX в.; 1901 г. (Курская область, город Курск, улица Ленина, дом 55); «Общежитие», 1901 г., входящего в состав объекта культурного наследия регионального значения «Ансамбль зданий Земской учительской семинарии», середина XIX в.; 1901 г. (Курская область, город Курск, улица Мирная, дом 5), согласно приложениям № 1 и № 2 к настоящему постановлению.

2. Утвердить прилагаемые требования к градостроительным регламентам в границах объединенной зоны охраны объектов культурного наследия, расположенных на территории города Курска, установленной пунктом 1 настоящего постановления.

3. Определить Администрацию Курской области органом государственной власти, обязанным возместить убытки, причиненные в связи с установлением зоны с особыми условиями использования

территории (объединенной зоны охраны объектов культурного наследия), в соответствии с пунктами 8 и 9 статьи 57¹ Земельного кодекса Российской Федерации.

4. Признать утратившими силу положения решения Исполнительного Комитета Курского Областного Совета Народных Депутатов от 15 марта 1990 г. № 78 «Об установлении Зон охраны памятников истории и культуры г. Курска» в части регулирования Зон охраны объекта культурного наследия федерального значения «Дом, в котором в 1905 г. проходили революционные митинги и массовые собрания трудящихся г. Курска. Здесь 8 февраля 1943 г. солдаты 322 стрелковой дивизии водрузили флаг при освобождении г. Курска от немецко-фашистских оккупантов», 1905 г., 1943 г. (Курская область, город Курск, улица Ленина, 69); и объектов культурного наследия регионального значения «Здание губкома, в котором в 1920-23 гг. работал секретарём губкома Бауман Карл Янович. Здесь находился штаб народного ополчения г. Курска», 1913 г. (Курская область, г. Курск, ул. Ленина, 83); «Поликлиника УВД», 1950-е гг. (Курская область, г. Курск, ул. Гоголя, д. 5).

Губернатор
Курской области



Р. Старовойт

Приложение № 1
к постановлению Администрации
Курской области
от 20.12.2022 № 1314-па

**Состав и описание границ объединенной зоны охраны объектов
культурного наследия, расположенных на территории города Курска**

Общие сведения

На основании проведенных историко-культурных исследований и визуально-ландшафтного анализа устанавливается следующий состав объединенной зоны охраны объектов культурного наследия, расположенных на территории города Курска:

единая охранная зона объектов культурного наследия;
единая зона регулирования застройки и хозяйственной деятельности.

Единая охранная зона объектов культурного наследия (ЕОЗ-1)

Единая охранная зона с индексом 1 ЕОЗ-1 состоит из двух участков: ЕОЗ-1-1, ЕОЗ-1-2.

Описание ЕОЗ-1

На территориях общего пользования, ограниченных улицами: ул. Павлова, ул. Радищева, ул. Золотая, ул. Горького, ул. Блинова, ул. Павлова, ул. Карла Маркса в г. Курск, устанавливаются границы единой охранной зоны объектов культурного наследия с индексом 1 «ЕОЗ-1», включающей 2 участка: «ЕОЗ-1-1», «ЕОЗ-1-2».

Участок 1 единой охранной зоны объектов культурного наследия с индексом 1 «ЕОЗ-1-1» располагается вдоль улиц: ул. Ленина, ул. Гоголя, ул. Челюскинцев, ул. Садовая, ул. Мирная, ул. Кати Зеленко, ул. Горького. С северо-восточной стороны граничит с участком 4 единой зоны регулирования застройки и хозяйственной деятельности с индексом 2 «ЕЗРЗ-2-4», с восточной стороны граничит с участком 5 единой зоны регулирования застройки и хозяйственной деятельности с индексом 2

«ЕЗРЗ-2-5», с юго-восточной стороны граничит с участком 6 единой зоны регулирования застройки и хозяйственной деятельности с индексом 2 «ЕЗРЗ-2-6», с участком 3 единой зоны регулирования застройки и хозяйственной деятельности с индексом 3 «ЕЗРЗ-3-3», с участком 7 единой зоны регулирования застройки и хозяйственной деятельности с индексом 2 «ЕЗРЗ-2-7». С юго-западной стороны граничит с участком 2 единой зоной регулирования застройки и хозяйственной деятельности с индексом 3 «ЕЗРЗ-3-2», с западной стороны граничит с участком 3 единой зоны регулирования застройки и хозяйственной деятельности с индексом 2 «ЕЗРЗ-2-3», с участком единой зоны регулирования застройки и хозяйственной деятельности с индексом 1 «ЕЗРЗ-1», с северо-западной стороны граничит с участком 1 единой зоны регулирования застройки и хозяйственной деятельности с индексом 3 «ЕЗРЗ-3-1», с участком 1 единой зоны регулирования застройки и хозяйственной деятельности с индексом 2 «ЕЗРЗ-2-1».

Участок 2 единой охранной зоны объектов культурного наследия с индексом 1 «ЕОЗ-1-2» располагается вдоль улицы Гоголя. С северной стороны граничит с участком 1 единой зоны регулирования застройки и хозяйственной деятельности с индексом 3 «ЕЗРЗ-3-1», с участком 1 единой зоны регулирования застройки и хозяйственной деятельности с индексом 2 «ЕЗРЗ-2-1», с южной стороны граничит с участком 2 единой зоны регулирования застройки и хозяйственной деятельности с индексом 2 «ЕЗРЗ-2-2».

Описание участка ЕОЗ-1-1

| Сведения об объекте | | |
|---------------------|---|---------------------------|
| № п/п | Характеристика объекта | Описание характеристик |
| 1 | 2 | 3 |
| 1 | Местоположение объекта | Курская область, г. Курск |
| 2 | Площадь объекта \pm величина погрешности определения площади ($P \pm \Delta P$), м ² | 64726 \pm 89 |
| 3 | Иные характеристики объекта | - |

**Перечень координат характерных (поворотных) точек
границ территории участка ЕОЗ-1-1**

| Сведения о местоположении границ объекта | | | | | |
|---|---------------|------------|---|---|---|
| 1. Система координат МСК- 46 зона 1 | | | | | |
| 2. Сведения о характерных точках границ объекта | | | | | |
| Обозначение характерных точек границ | Координаты, м | | Метод определения координат характерной точки | Средняя квадратическая погрешность положения характерной точки (Mt), м | Описание обозначения точки на местности (при наличии) |
| | X | Y | | | |
| 1 | 2 | 3 | 4 | 5 | 6 |
| 1 | 422558,71 | 1298944,59 | Метод спутниковых геодезических измерений (определений) | 0,10 | - |
| 2 | 422558,04 | 1298949,00 | | | |
| 3 | 422555,13 | 1298975,12 | | | |
| 4 | 422554,76 | 1298979,42 | | | |
| 5 | 422554,57 | 1298981,42 | | | |
| 6 | 422547,58 | 1299096,28 | | | |
| 7 | 422549,18 | 1299096,37 | | | |
| 8 | 422548,91 | 1299099,67 | | | |
| 9 | 422546,15 | 1299099,88 | | | |
| 10 | 422545,90 | 1299103,99 | | | |
| 11 | 422545,63 | 1299108,21 | | | |
| 12 | 422543,49 | 1299153,86 | | | |
| 13 | 422542,89 | 1299166,60 | | | |
| 14 | 422540,82 | 1299205,22 | | | |
| 15 | 422578,32 | 1299207,63 | | | |
| 16 | 422586,78 | 1299208,41 | | | |
| 17 | 422617,11 | 1299210,46 | | | |
| 18 | 422618,35 | 1299212,48 | | | |
| 19 | 422627,95 | 1299213,06 | | | |
| 20 | 422629,84 | 1299211,54 | | | |
| 21 | 422685,58 | 1299214,00 | | | |
| 22 | 422685,27 | 1299217,97 | | | |
| 23 | 422692,10 | 1299218,44 | | | |
| 24 | 422689,70 | 1299254,42 | | | |
| 25 | 422688,52 | 1299255,19 | | | |
| 26 | 422671,11 | 1299253,91 | | | |
| 27 | 422670,65 | 1299259,52 | | | |
| 28 | 422667,95 | 1299259,23 | | | |
| 29 | 422667,95 | 1299258,93 | | | |
| 30 | 422668,41 | 1299253,63 | | | |
| 31 | 422651,00 | 1299252,55 | | | |

| 1 | 2 | 3 | 4 | 5 | 6 |
|----|-----------|------------|---|------|---|
| 32 | 422646,71 | 1299253,58 | | | |
| 33 | 422644,67 | 1299290,60 | | | |
| 34 | 422647,90 | 1299294,58 | | | |
| 35 | 422636,81 | 1299293,54 | | | |
| 36 | 422609,10 | 1299290,62 | | | |
| 37 | 422597,15 | 1299289,40 | | | |
| 38 | 422600,91 | 1299269,41 | | | |
| 39 | 422601,97 | 1299249,20 | | | |
| 40 | 422557,55 | 1299246,42 | | | |
| 41 | 422538,74 | 1299246,15 | | | |
| 42 | 422536,05 | 1299289,57 | | | |
| 43 | 422535,76 | 1299291,47 | | | |
| 44 | 422534,61 | 1299311,28 | | | |
| 45 | 422534,61 | 1299312,38 | | | |
| 46 | 422534,24 | 1299316,88 | | | |
| 47 | 422534,15 | 1299317,89 | | | |
| 48 | 422533,74 | 1299318,99 | | | |
| 49 | 422533,67 | 1299319,93 | | | |
| 50 | 422533,53 | 1299320,38 | | | |
| 51 | 422533,40 | 1299322,56 | | | |
| 52 | 422533,16 | 1299322,55 | | | |
| 53 | 422532,61 | 1299332,28 | | | |
| 54 | 422532,13 | 1299339,46 | | | |
| 55 | 422527,43 | 1299339,19 | | | |
| 56 | 422526,47 | 1299355,40 | | | |
| 57 | 422531,39 | 1299355,62 | | | |
| 58 | 422530,93 | 1299361,84 | | | |
| 59 | 422530,90 | 1299364,42 | | | |
| 60 | 422530,89 | 1299365,71 | | | |
| 61 | 422530,71 | 1299367,50 | | | |
| 62 | 422530,35 | 1299374,62 | | | |
| 63 | 422530,10 | 1299376,51 | | | |
| 64 | 422530,08 | 1299377,72 | | | |
| 65 | 422530,17 | 1299379,32 | | | |
| 66 | 422529,90 | 1299383,71 | | | |
| 67 | 422529,88 | 1299384,90 | | | |
| 68 | 422529,17 | 1299397,62 | | | |
| 69 | 422528,92 | 1299400,45 | | | |
| 70 | 422528,39 | 1299408,77 | | | |
| 71 | 422528,63 | 1299408,79 | | | |
| 72 | 422528,64 | 1299409,51 | | | |
| 73 | 422528,18 | 1299412,55 | | | |
| 74 | 422527,80 | 1299412,54 | | | |
| 75 | 422527,18 | 1299420,84 | | | |
| 76 | 422526,27 | 1299433,63 | | | |
| 77 | 422526,17 | 1299441,42 | | | |
| 78 | 422525,81 | 1299449,99 | | | |
| | | | Метод спутниковых геодезических измерений (определений) | 0,10 | - |

| 1 | 2 | 3 | 4 | 5 | 6 |
|-----|-----------|------------|---|------|---|
| 79 | 422525,89 | 1299451,44 | | | |
| 80 | 422526,16 | 1299451,46 | | | |
| 81 | 422526,15 | 1299454,46 | | | |
| 82 | 422526,18 | 1299454,82 | | | |
| 83 | 422526,29 | 1299454,87 | | | |
| 84 | 422526,16 | 1299456,89 | | | |
| 85 | 422525,80 | 1299462,04 | | | |
| 86 | 422502,96 | 1299446,31 | | | |
| 87 | 422504,95 | 1299430,60 | | | |
| 88 | 422504,04 | 1299429,40 | | | |
| 89 | 422506,35 | 1299388,49 | | | |
| 90 | 422508,05 | 1299388,67 | | | |
| 91 | 422511,60 | 1299338,45 | | | |
| 92 | 422511,89 | 1299338,46 | | | |
| 93 | 422512,50 | 1299328,54 | | | |
| 94 | 422512,68 | 1299325,30 | | | |
| 95 | 422513,61 | 1299325,35 | | | |
| 96 | 422517,82 | 1299243,59 | | | |
| 97 | 422441,68 | 1299239,68 | | | |
| 98 | 422436,99 | 1299239,09 | | | |
| 99 | 422437,19 | 1299235,51 | | | |
| 100 | 422422,22 | 1299234,56 | | | |
| 101 | 422422,00 | 1299238,50 | | | |
| 102 | 422415,18 | 1299238,32 | | | |
| 103 | 422405,48 | 1299237,69 | | | |
| 104 | 422386,87 | 1299236,32 | | | |
| 105 | 422376,06 | 1299235,50 | | | |
| 106 | 422372,06 | 1299235,23 | | | |
| 107 | 422361,45 | 1299234,70 | | | |
| 108 | 422348,55 | 1299233,80 | | | |
| 109 | 422347,45 | 1299234,70 | | | |
| 110 | 422347,35 | 1299234,80 | | | |
| 111 | 422316,48 | 1299231,91 | | | |
| 112 | 422316,72 | 1299227,31 | | | |
| 113 | 422238,42 | 1299223,03 | | | |
| 114 | 422238,29 | 1299227,18 | | | |
| 115 | 422203,08 | 1299225,42 | | | |
| 116 | 422199,38 | 1299225,05 | | | |
| 117 | 422188,97 | 1299224,42 | | | |
| 118 | 422179,66 | 1299223,39 | | | |
| 119 | 422160,55 | 1299222,13 | | | |
| 120 | 422151,25 | 1299221,89 | | | |
| 121 | 422141,05 | 1299221,36 | | | |
| 122 | 422119,74 | 1299219,91 | | | |
| 123 | 422085,52 | 1299217,46 | | | |
| 124 | 422073,21 | 1299216,84 | | | |
| 125 | 422066,41 | 1299216,29 | | | |
| | | | Метод спутниковых геодезических измерений (определений) | 0,10 | - |

| 1 | 2 | 3 | 4 | 5 | 6 |
|-----|-----------|------------|---|------|---|
| 126 | 422059,71 | 1299216,44 | | | |
| 127 | 422057,91 | 1299216,55 | | | |
| 128 | 422056,02 | 1299246,57 | | | |
| 129 | 422057,32 | 1299246,56 | | | |
| 130 | 422055,77 | 1299267,97 | | | |
| 131 | 422053,49 | 1299269,89 | | | |
| 132 | 422052,74 | 1299277,19 | | | |
| 133 | 422053,65 | 1299278,29 | | | |
| 134 | 422054,95 | 1299278,58 | | | |
| 135 | 422053,86 | 1299293,88 | | | |
| 136 | 422065,05 | 1299306,51 | | | |
| 137 | 422064,98 | 1299325,71 | | | |
| 138 | 422064,03 | 1299346,72 | | | |
| 139 | 422063,35 | 1299363,82 | | | |
| 140 | 422049,38 | 1299367,62 | | | |
| 141 | 422046,88 | 1299396,24 | | | |
| 142 | 422025,62 | 1299387,29 | | | |
| 143 | 422026,90 | 1299370,48 | | | |
| 144 | 422026,97 | 1299366,28 | | | |
| 145 | 422026,97 | 1299364,59 | | | |
| 146 | 422028,77 | 1299347,01 | | | |
| 147 | 422029,06 | 1299342,88 | | | |
| 148 | 422030,33 | 1299325,26 | | | |
| 149 | 422034,40 | 1299325,56 | | | |
| 150 | 422037,79 | 1299275,51 | | | |
| 151 | 422015,77 | 1299274,09 | | | |
| 152 | 422015,75 | 1299274,40 | | | |
| 153 | 422001,16 | 1299272,92 | | | |
| 154 | 421997,60 | 1299272,58 | | | |
| 155 | 421997,45 | 1299274,42 | | | |
| 156 | 421996,72 | 1299274,39 | | | |
| 157 | 421997,45 | 1299265,68 | | | |
| 158 | 422000,96 | 1299265,86 | | | |
| 159 | 422001,45 | 1299265,05 | | | |
| 160 | 422006,49 | 1299257,22 | | | |
| 161 | 422012,55 | 1299250,58 | | | |
| 162 | 422018,43 | 1299247,53 | | | |
| 163 | 422018,60 | 1299243,23 | | | |
| 164 | 422019,99 | 1299213,72 | | | |
| 165 | 422003,28 | 1299212,54 | | | |
| 166 | 421995,67 | 1299211,99 | | | |
| 167 | 421979,87 | 1299210,90 | | | |
| 168 | 421976,36 | 1299210,73 | | | |
| 169 | 421976,08 | 1299210,72 | | | |
| 170 | 421976,35 | 1299206,60 | | | |
| 171 | 421944,53 | 1299204,25 | | | |
| 172 | 421942,41 | 1299235,16 | | | |
| | | | Метод спутниковых геодезических измерений (определений) | 0,10 | - |

| 1 | 2 | 3 | 4 | 5 | 6 |
|-----|-----------|------------|---|------|---|
| 173 | 421927,13 | 1299235,03 | | | |
| 174 | 421926,75 | 1299240,82 | | | |
| 175 | 421917,16 | 1299243,76 | | | |
| 176 | 421899,04 | 1299249,98 | | | |
| 177 | 421886,58 | 1299253,99 | | | |
| 178 | 421882,87 | 1299258,03 | | | |
| 179 | 421881,88 | 1299269,70 | | | |
| 180 | 421864,22 | 1299268,54 | | | |
| 181 | 421864,42 | 1299265,27 | | | |
| 182 | 421864,85 | 1299258,36 | | | |
| 183 | 421864,61 | 1299256,19 | | | |
| 184 | 421866,37 | 1299224,93 | | | |
| 185 | 421866,85 | 1299216,90 | | | |
| 186 | 421850,89 | 1299214,36 | | | |
| 187 | 421849,60 | 1299212,83 | | | |
| 188 | 421848,22 | 1299211,85 | | | |
| 189 | 421842,97 | 1299211,70 | | | |
| 190 | 421841,97 | 1299212,36 | | | |
| 191 | 421840,40 | 1299213,56 | | | |
| 192 | 421839,23 | 1299215,14 | | | |
| 193 | 421816,74 | 1299213,96 | | | |
| 194 | 421817,12 | 1299201,68 | | | |
| 195 | 421803,12 | 1299178,37 | | | |
| 196 | 421805,40 | 1299144,70 | | | |
| 197 | 421819,89 | 1299144,63 | | | |
| 198 | 421823,80 | 1299146,51 | | | |
| 199 | 421834,01 | 1299147,13 | | | |
| 200 | 421834,10 | 1299145,73 | | | |
| 201 | 421846,73 | 1299146,70 | | | |
| 202 | 421856,87 | 1299147,34 | | | |
| 203 | 421857,11 | 1299147,27 | | | |
| 204 | 421857,81 | 1299147,37 | | | |
| 205 | 421863,21 | 1299147,93 | | | |
| 206 | 421863,12 | 1299149,03 | | | |
| 207 | 421867,22 | 1299149,40 | | | |
| 208 | 421867,32 | 1299148,40 | | | |
| 209 | 421870,82 | 1299148,67 | | | |
| 210 | 421870,73 | 1299149,97 | | | |
| 211 | 421875,73 | 1299150,44 | | | |
| 212 | 421875,45 | 1299153,34 | | | |
| 213 | 421883,56 | 1299154,08 | | | |
| 214 | 421883,19 | 1299157,99 | | | |
| 215 | 421886,59 | 1299158,36 | | | |
| 216 | 421889,69 | 1299158,34 | | | |
| 217 | 421889,70 | 1299159,84 | | | |
| 218 | 421889,61 | 1299161,84 | | | |
| 219 | 421892,81 | 1299162,02 | | | |
| | | | Метод спутниковых геодезических измерений (определений) | 0,10 | - |

| 1 | 2 | 3 | 4 | 5 | 6 |
|-----|-----------|------------|---|---|---|
| 220 | 421892,63 | 1299163,62 | | | |
| 221 | 421916,04 | 1299165,25 | | | |
| 222 | 421916,41 | 1299165,33 | | | |
| 223 | 421921,89 | 1299165,73 | | | |
| 224 | 421930,26 | 1299166,31 | | | |
| 225 | 421930,06 | 1299169,64 | | | |
| 226 | 421955,10 | 1299171,59 | | | |
| 227 | 421955,41 | 1299168,79 | | | |
| 228 | 421986,30 | 1299171,72 | | | |
| 229 | 422031,42 | 1299174,42 | | | |
| 230 | 422036,89 | 1299168,15 | | | |
| 231 | 422041,46 | 1299163,29 | | | |
| 232 | 422043,10 | 1299142,21 | | | |
| 233 | 422043,98 | 1299138,69 | | | |
| 234 | 422044,84 | 1299120,32 | | | |
| 235 | 422044,41 | 1299120,29 | | | |
| 236 | 422044,61 | 1299117,44 | | | |
| 237 | 422045,86 | 1299097,13 | | | |
| 238 | 422045,93 | 1299092,03 | | | |
| 239 | 422046,89 | 1299082,41 | | | |
| 240 | 422046,41 | 1299082,31 | | | |
| 241 | 422040,01 | 1299081,83 | | | |
| 242 | 422037,74 | 1299081,72 | | | |
| 243 | 422028,62 | 1299082,46 | | | |
| 244 | 422031,59 | 1299080,57 | | | |
| 245 | 422042,96 | 1299070,01 | | | |
| 246 | 422046,69 | 1299023,06 | | | |
| 247 | 422035,85 | 1299009,24 | | | |
| 248 | 422032,02 | 1299006,52 | | | |
| 249 | 422051,58 | 1299006,94 | | | |
| 250 | 422051,88 | 1299002,18 | | | |
| 251 | 422052,69 | 1298989,16 | | | |
| 252 | 422052,97 | 1298983,53 | | | |
| 253 | 422054,31 | 1298960,91 | | | |
| 254 | 422054,77 | 1298952,94 | | | |
| 255 | 422054,92 | 1298949,84 | | | |
| 256 | 422077,68 | 1298949,93 | | | |
| 257 | 422086,75 | 1298950,44 | | | |
| 258 | 422078,27 | 1298958,94 | | | |
| 259 | 422076,92 | 1298966,75 | | | |
| 260 | 422076,69 | 1298969,21 | | | |
| 261 | 422072,92 | 1299023,02 | | | |
| 262 | 422072,72 | 1299026,44 | | | |
| 263 | 422072,99 | 1299030,24 | | | |
| 264 | 422072,61 | 1299032,94 | | | |
| 265 | 422071,43 | 1299049,85 | | | |
| 266 | 422071,16 | 1299054,15 | | | |

Метод
спутниковых
геодезических
измерений
(определений)

0,10

-

| 1 | 2 | 3 | 4 | 5 | 6 |
|-----|-----------|------------|---|---|---|
| 267 | 422070,56 | 1299054,15 | | | |
| 268 | 422069,65 | 1299066,66 | | | |
| 269 | 422070,25 | 1299066,76 | | | |
| 270 | 422070,08 | 1299070,86 | | | |
| 271 | 422069,71 | 1299075,86 | | | |
| 272 | 422069,63 | 1299077,86 | | | |
| 273 | 422067,97 | 1299083,27 | | | |
| 274 | 422062,54 | 1299164,22 | | | |
| 275 | 422062,02 | 1299173,38 | | | |
| 276 | 422061,72 | 1299176,12 | | | |
| 277 | 422097,14 | 1299178,57 | | | |
| 278 | 422097,24 | 1299177,57 | | | |
| 279 | 422105,22 | 1299178,13 | | | |
| 280 | 422161,07 | 1299182,02 | | | |
| 281 | 422169,42 | 1299186,15 | | | |
| 282 | 422202,82 | 1299188,42 | | | |
| 283 | 422204,32 | 1299189,01 | | | |
| 284 | 422206,42 | 1299189,20 | | | |
| 285 | 422208,32 | 1299188,79 | | | |
| 286 | 422233,08 | 1299190,55 | | | |
| 287 | 422232,95 | 1299192,21 | | | |
| 288 | 422232,91 | 1299193,83 | | | |
| 289 | 422236,01 | 1299192,47 | | | |
| 290 | 422241,99 | 1299192,88 | | | |
| 291 | 422245,19 | 1299194,57 | | | |
| 292 | 422245,22 | 1299193,72 | | | |
| 293 | 422259,74 | 1299194,76 | | | |
| 294 | 422260,23 | 1299187,48 | | | |
| 295 | 422261,10 | 1299174,15 | | | |
| 296 | 422263,92 | 1299174,29 | | | |
| 297 | 422267,92 | 1299174,49 | | | |
| 298 | 422285,43 | 1299175,34 | | | |
| 299 | 422285,43 | 1299176,04 | | | |
| 300 | 422297,64 | 1299177,05 | | | |
| 301 | 422325,76 | 1299178,95 | | | |
| 302 | 422337,86 | 1299179,67 | | | |
| 303 | 422337,76 | 1299178,77 | | | |
| 304 | 422359,57 | 1299179,81 | | | |
| 305 | 422358,59 | 1299195,02 | | | |
| 306 | 422368,08 | 1299195,75 | | | |
| 307 | 422444,52 | 1299199,91 | | | |
| 308 | 422446,92 | 1299200,10 | | | |
| 309 | 422462,61 | 1299199,79 | | | |
| 310 | 422500,83 | 1299202,22 | | | |
| 311 | 422500,84 | 1299202,82 | | | |
| 312 | 422519,54 | 1299203,78 | | | |
| 313 | 422521,38 | 1299203,97 | | | |

Метод
спутниковых
геодезических
измерений
(определений)

0,10

-

| 1 | 2 | 3 | 4 | 5 | 6 |
|-----|-----------|------------|---|------|---|
| 314 | 422521,76 | 1299197,35 | Метод спутниковых геодезических измерений (определений) | 0,10 | - |
| 315 | 422519,96 | 1299197,29 | | | |
| 316 | 422520,53 | 1299188,17 | | | |
| 317 | 422520,03 | 1299188,08 | | | |
| 318 | 422522,16 | 1299149,16 | | | |
| 319 | 422522,42 | 1299144,16 | | | |
| 320 | 422522,31 | 1299142,36 | | | |
| 321 | 422522,34 | 1299140,41 | | | |
| 322 | 422522,38 | 1299138,46 | | | |
| 323 | 422523,02 | 1299130,35 | | | |
| 324 | 422523,67 | 1299122,95 | | | |
| 325 | 422523,67 | 1299122,35 | | | |
| 326 | 422527,85 | 1299049,22 | | | |
| 327 | 422528,90 | 1299028,81 | | | |
| 328 | 422529,71 | 1299015,70 | | | |
| 329 | 422530,42 | 1299003,10 | | | |
| 330 | 422530,08 | 1298996,50 | | | |
| 331 | 422530,20 | 1298985,40 | | | |
| 332 | 422531,30 | 1298956,99 | | | |
| 333 | 422531,63 | 1298947,68 | | | |
| 334 | 422531,71 | 1298944,18 | | | |
| 335 | 422528,78 | 1298941,20 | | | |
| 336 | 422531,02 | 1298941,62 | | | |
| 337 | 422539,54 | 1298941,49 | | | |
| 338 | 422555,33 | 1298941,37 | | | |
| 1 | 422558,71 | 1298944,59 | | | |

Таблица описания местоположения границ участка ЕОЗ-1-1

| Прохождение границы | | Описание прохождения границы |
|---------------------|----------|------------------------------|
| от точки | до точки | |
| 1 | 2 | 3 |
| 1 | 2 | На юго-восток – 152,11 м |
| 2 | 3 | |
| 3 | 4 | |
| 4 | 5 | |
| 5 | 6 | |
| 6 | 7 | На северо-восток – 1,62 м |

| 1 | 2 | 3 |
|----|----|----------------------------|
| 7 | 8 | На юго-восток – 111,59 м |
| 8 | 9 | |
| 9 | 10 | |
| 10 | 11 | |
| 11 | 12 | |
| 12 | 13 | |
| 13 | 14 | |
| 14 | 15 | На северо-восток – 88,46 м |
| 15 | 16 | |
| 16 | 17 | |
| 17 | 18 | |
| 18 | 19 | |
| 19 | 20 | На северо-запад – 2,43 м |
| 20 | 21 | На северо-восток – 55,79 м |
| 21 | 22 | На юго-восток – 3,98 м |
| 22 | 23 | На северо-восток – 6,85 м |
| 23 | 24 | На юго-восток – 37,47 м |
| 24 | 25 | |
| 25 | 26 | На юго-запад – 17,46 м |
| 26 | 27 | На юго-восток – 5,62 м |
| 27 | 28 | На юго-запад – 2,72 м |
| 28 | 29 | На запад – 0,31 м |
| 29 | 30 | На северо-запад – 5,32 м |
| 30 | 31 | На юго-запад – 17,44 м |
| 31 | 32 | На юго-восток – 41,49 м |
| 32 | 33 | |
| 33 | 34 | На северо-восток – 5,13 м |
| 34 | 35 | На юго-запад – 51,01 м |

| 1 | 2 | 3 |
|----|----|---------------------------|
| 35 | 36 | |
| 36 | 37 | |
| 37 | 38 | На северо-запад – 40,58 м |
| 38 | 39 | |
| 39 | 40 | На юго-запад – 63,32 м |
| 40 | 41 | |
| 41 | 42 | На юго-восток – 93,85 м |
| 42 | 43 | |
| 43 | 44 | |
| 44 | 45 | |
| 45 | 46 | |
| 46 | 47 | |
| 47 | 48 | |
| 48 | 49 | |
| 49 | 50 | |
| 50 | 51 | |
| 51 | 52 | |
| 52 | 53 | |
| 53 | 54 | На юго-запад – 4,71 м |
| 54 | 55 | |
| 55 | 56 | На юго-восток – 16,24 м |
| 56 | 57 | На северо-восток – 4,93 м |
| 57 | 58 | На юго-восток – 53,26 м |
| 58 | 59 | |
| 59 | 60 | |
| 60 | 61 | |
| 61 | 62 | |
| 62 | 63 | |

| 1 | 2 | 3 |
|----|----|---------------------------|
| 63 | 64 | |
| 64 | 65 | |
| 65 | 66 | |
| 66 | 67 | |
| 67 | 68 | |
| 68 | 69 | |
| 69 | 70 | |
| 70 | 71 | |
| 71 | 72 | |
| 72 | 73 | На юго-восток – 40,97 м |
| 73 | 74 | |
| 74 | 75 | |
| 75 | 76 | |
| 76 | 77 | |
| 77 | 78 | |
| 78 | 79 | На северо-восток – 5,21 м |
| 79 | 80 | |
| 80 | 81 | |
| 81 | 82 | |
| 82 | 83 | На юго-восток – 7,19 м |
| 83 | 84 | |
| 84 | 85 | На юго-запад – 27,73 м |
| 85 | 86 | |
| 86 | 87 | На северо-запад – 15,84 м |
| 87 | 88 | На юго-запад – 1,51 м |
| 88 | 89 | На северо-запад – 40,98 м |
| 89 | 90 | На северо-восток – 1,71 м |
| 90 | 91 | На северо-запад – 63,82 м |

| 1 | 2 | 3 |
|-----|-----|---------------------------|
| 91 | 92 | |
| 92 | 93 | |
| 93 | 94 | |
| 94 | 95 | На северо-восток – 0,93 м |
| 95 | 96 | На северо-запад – 81,87 м |
| 96 | 97 | На юго-запад – 80,97 м |
| 97 | 98 | |
| 98 | 99 | На северо-запад – 3,59 м |
| 99 | 100 | На юго-запад – 15,01 м |
| 100 | 101 | На юго-восток – 10,77 м |
| 101 | 102 | |
| 102 | 103 | На юго-запад – 66,79 м |
| 103 | 104 | |
| 104 | 105 | |
| 105 | 106 | |
| 106 | 107 | |
| 107 | 108 | |
| 108 | 109 | На юго-восток – 1,56 м |
| 109 | 110 | |
| 110 | 111 | На юго-запад – 31,01 м |
| 111 | 112 | На северо-запад – 4,61 м |
| 112 | 113 | На юго-запад – 78,42 м |
| 113 | 114 | На юго-восток – 4,15 м |
| 114 | 115 | На юго-запад – 172,29 м |
| 115 | 116 | |
| 116 | 117 | |
| 117 | 118 | |
| 118 | 119 | |

| 1 | 2 | 3 |
|-----|-----|----------------------------|
| 119 | 120 | |
| 120 | 121 | |
| 121 | 122 | |
| 122 | 123 | |
| 123 | 124 | |
| 124 | 125 | |
| 125 | 126 | |
| 126 | 127 | |
| 127 | 128 | |
| 128 | 129 | На север – 1,32 м |
| 129 | 130 | На юго-восток – 31,79 м |
| 130 | 131 | |
| 131 | 132 | |
| 132 | 133 | На северо-восток – 2,76 м |
| 133 | 134 | На юго-восток – 15,34 м |
| 134 | 135 | |
| 135 | 136 | На северо-восток – 36,07 м |
| 136 | 137 | |
| 137 | 138 | На юго-восток – 81,35 м |
| 138 | 139 | |
| 139 | 140 | |
| 140 | 141 | |
| 141 | 142 | На юго-запад – 23,07 м |
| 142 | 143 | На северо-запад – 62,23 м |
| 143 | 144 | |
| 144 | 145 | |
| 145 | 146 | |
| 146 | 147 | |

| 1 | 2 | 3 |
|-----|-----|---------------------------|
| 147 | 148 | |
| 148 | 149 | На северо-восток – 4,08 м |
| 149 | 150 | На северо-запад – 50,16 м |
| 150 | 151 | На юго-запад – 22,07 м |
| 151 | 152 | На юго-восток – 0,31 м |
| 152 | 153 | На юго-запад – 18,24 м |
| 153 | 154 | |
| 154 | 155 | На юго-восток – 1,85 м |
| 155 | 156 | На юго-запад – 0,73 м |
| 156 | 157 | На северо-запад – 8,74 м |
| 157 | 158 | На северо-восток – 3,52 м |
| 158 | 159 | На северо-запад – 59,72 м |
| 159 | 160 | |
| 160 | 161 | |
| 161 | 162 | |
| 162 | 163 | |
| 163 | 164 | |
| 164 | 165 | На юго-запад – 44,01 м |
| 165 | 166 | |
| 166 | 167 | |
| 167 | 168 | |
| 168 | 169 | |
| 169 | 170 | На северо-запад – 4,13 м |
| 170 | 171 | На юго-запад – 31,91 м |
| 171 | 172 | На юго-восток – 111,49 м |
| 172 | 173 | |
| 173 | 174 | |
| 174 | 175 | |

| 1 | 2 | 3 |
|-----|-----|----------------------------|
| 175 | 176 | |
| 176 | 177 | |
| 177 | 178 | |
| 178 | 179 | |
| 179 | 180 | На юго-запад – 17,69 м |
| 180 | 181 | На северо-запад – 10,21 м |
| 181 | 182 | |
| 182 | 183 | На юго-запад – 2,18 м |
| 183 | 184 | На северо-запад – 39,35 м |
| 184 | 185 | |
| 185 | 186 | На юго-запад – 25,11 м |
| 186 | 187 | |
| 187 | 188 | |
| 188 | 189 | |
| 189 | 190 | На юго-восток – 5,14 м |
| 190 | 191 | |
| 191 | 192 | |
| 192 | 193 | На юго-запад – 22,52 м |
| 193 | 194 | На северо-запад – 12,29 м |
| 194 | 195 | На юго-запад – 27,19 м |
| 195 | 196 | На северо-запад – 33,75 м |
| 196 | 197 | На северо-запад – 14,49 м |
| 197 | 198 | На северо-восток – 14,57 м |
| 198 | 199 | |
| 199 | 200 | На северо-запад – 1,41 м |
| 200 | 201 | На северо-восток – 29,21 м |
| 201 | 202 | |
| 202 | 203 | |

| 1 | 2 | 3 |
|-----|-----|----------------------------|
| 203 | 204 | |
| 204 | 205 | |
| 205 | 206 | На юго-восток – 1,09 м |
| 206 | 207 | На северо-восток – 4,12 м |
| 207 | 208 | На северо-запад – 1,01 м |
| 208 | 209 | На северо-восток – 3,51 м |
| 209 | 210 | На юго-восток – 1,29 м |
| 210 | 211 | На северо-восток – 5,02 м |
| 211 | 212 | На юго-восток – 2,91 м |
| 212 | 213 | На северо-восток – 8,14 м |
| 213 | 214 | На юго-восток – 3,93 м |
| 214 | 215 | На северо-восток – 3,42 м |
| 215 | 216 | На северо-запад – 3,11 м |
| 216 | 217 | На юго-восток – 3,49 м |
| 217 | 218 | |
| 218 | 219 | На северо-восток – 3,21 м |
| 219 | 220 | На юго-восток – 1,62 м |
| 220 | 221 | На северо-восток – 37,73 м |
| 221 | 222 | |
| 222 | 223 | |
| 223 | 224 | |
| 224 | 225 | На юго-восток – 3,34 м |
| 225 | 226 | На северо-восток – 25,12 м |
| 226 | 227 | На северо-запад – 2,82 м |
| 227 | 228 | На северо-восток – 76,23 м |
| 228 | 229 | |
| 229 | 230 | На северо-запад – 58,15 м |
| 230 | 231 | |

| 1 | 2 | 3 |
|-----|-----|----------------------------|
| 231 | 232 | |
| 232 | 233 | |
| 233 | 234 | |
| 234 | 235 | На юго-запад – 0,43 м |
| 235 | 236 | На северо-запад – 37,97 м |
| 236 | 237 | |
| 237 | 238 | |
| 238 | 239 | |
| 239 | 240 | На юго-запад – 9,18 м |
| 240 | 241 | |
| 241 | 242 | |
| 242 | 243 | На юго-восток – 9,15 м |
| 243 | 244 | На северо-запад – 66,14 м |
| 244 | 245 | |
| 245 | 246 | |
| 246 | 247 | На юго-запад – 22,26 м |
| 247 | 248 | |
| 248 | 249 | На северо-восток – 19,56 м |
| 249 | 250 | На северо-запад – 57,19 м |
| 250 | 251 | |
| 251 | 252 | |
| 252 | 253 | |
| 253 | 254 | |
| 254 | 255 | |
| 255 | 256 | На северо-восток – 31,84 м |
| 256 | 257 | |
| 257 | 258 | На юго-восток – 79,77 м |
| 258 | 259 | |

| 1 | 2 | 3 |
|-----|-----|-----------------------------|
| 259 | 260 | |
| 260 | 261 | |
| 261 | 262 | |
| 262 | 263 | На северо-восток – 3,81 м |
| 263 | 264 | На юго-восток – 37,13 м |
| 264 | 265 | |
| 265 | 266 | |
| 266 | 267 | |
| 267 | 268 | |
| 268 | 269 | На северо-восток – 0,61 м |
| 269 | 270 | На юго-восток – 109,79 м |
| 270 | 271 | |
| 271 | 272 | |
| 272 | 273 | |
| 273 | 274 | |
| 274 | 275 | |
| 275 | 276 | |
| 276 | 277 | На северо-восток – 35,51 м |
| 277 | 278 | На северо-запад – 0,99 м |
| 278 | 279 | На северо-восток – 110,48 м |
| 279 | 280 | |
| 280 | 281 | |
| 281 | 282 | |
| 282 | 283 | |
| 283 | 284 | |
| 284 | 285 | На северо-запад – 1,94 м |
| 285 | 286 | На северо-восток – 24,82 м |
| 286 | 287 | На юго-восток – 3,29 м |

| 1 | 2 | 3 |
|-----|-----|----------------------------|
| 287 | 288 | |
| 288 | 289 | На северо-запад – 3,39 м |
| 289 | 290 | На северо-восток – 9,61 м |
| 290 | 291 | |
| 291 | 292 | На северо-запад – 0,85 м |
| 292 | 293 | На северо-восток – 14,56 м |
| 293 | 294 | На северо-запад – 20,65 м |
| 294 | 295 | |
| 295 | 296 | На северо-восток – 77,62 м |
| 296 | 297 | |
| 297 | 298 | |
| 298 | 299 | |
| 299 | 300 | |
| 300 | 301 | |
| 301 | 302 | |
| 302 | 303 | На юго-запад – 0,91 м |
| 303 | 304 | На северо-восток – 21,83 м |
| 304 | 305 | На юго-восток – 15,24 м |
| 305 | 306 | На северо-восток – 88,48 м |
| 306 | 307 | |
| 307 | 308 | |
| 308 | 309 | На северо-запад – 15,69 м |
| 309 | 310 | На северо-восток – 59,47 м |
| 310 | 311 | |
| 311 | 312 | |
| 312 | 313 | |
| 313 | 314 | На северо-запад – 6,63 м |
| 314 | 315 | На юго-запад – 1,79 м |

| 1 | 2 | 3 | |
|-----|-----|--|---------------------------|
| 315 | 316 | На северо-запад – 9,14 м | |
| 316 | 317 | На юго-запад – 0,51 м | |
| 317 | 318 | На северо-запад – 185,32 м | |
| 318 | 319 | | |
| 319 | 320 | | |
| 320 | 321 | | |
| 321 | 322 | | |
| 322 | 323 | | |
| 323 | 324 | | |
| 324 | 325 | | |
| 325 | 326 | | |
| 326 | 327 | | |
| 327 | 328 | | |
| 328 | 329 | | |
| 329 | 330 | | На юго-запад – 17,71 м |
| 330 | 331 | | На северо-запад – 41,25 м |
| 331 | 332 | | |
| 332 | 333 | | |
| 333 | 334 | На юго-запад – 4,18 м | |
| 334 | 335 | | |
| 335 | 336 | На северо-восток – 2,28 м | |
| 336 | 337 | На северо-запад – 24,31 м | |
| 337 | 338 | | |
| 338 | 1 | На северо-восток в исходную точку – 4,67 м | |

Описание участка ЕОЗ-1-2

| Сведения об объекте | | |
|---------------------|---|---------------------------|
| № п/п | Характеристика объекта | Описание характеристик |
| 1 | Местоположение объекта | Курская область, г. Курск |
| 2 | Площадь объекта ± величина погрешности определения площади ($P \pm \Delta P$), м ² | 5153±25 |
| 3 | Иные характеристики объекта | - |

Перечень координат характерных (поворотных) точек границ территории участка ЕОЗ-1-2

| Сведения о местоположении границ объекта | | | | | |
|---|---------------|------------|---|--|---|
| 1. Система координат МСК- 46 зона 1 | | | | | |
| 2. Сведения о характерных точках границ объекта | | | | | |
| Обозначение характерных точек границ | Координаты, м | | Метод определения координат характерной точки | Средняя квадратическая погрешность положения характерной точки (Mt), м | Описание обозначения точки на местности (при наличии) |
| | X | Y | | | |
| 1 | 2 | 3 | 4 | 5 | 6 |
| 339 | 422770,79 | 1298940,59 | Метод спутниковых геодезических измерений (определений) | 0,10 | - |
| 340 | 422769,20 | 1298998,50 | | | |
| 341 | 422768,75 | 1299023,72 | | | |
| 342 | 422768,55 | 1299035,37 | | | |
| 343 | 422767,84 | 1299046,32 | | | |
| 344 | 422769,11 | 1299046,38 | | | |
| 345 | 422768,65 | 1299054,50 | | | |
| 346 | 422764,60 | 1299126,95 | | | |
| 347 | 422764,01 | 1299133,36 | | | |
| 348 | 422762,96 | 1299133,36 | | | |
| 349 | 422761,83 | 1299165,53 | | | |
| 350 | 422741,45 | 1299149,28 | | | |
| 351 | 422737,93 | 1299149,08 | | | |
| 352 | 422738,22 | 1299144,56 | | | |
| 353 | 422740,40 | 1299110,71 | | | |

| 1 | 2 | 3 | 4 | 5 | 6 |
|-----|-----------|------------|---|------|---|
| 354 | 422739,40 | 1299110,72 | Метод спутниковых геодезических измерений (определений) | 0,10 | - |
| 355 | 422739,96 | 1299104,72 | | | |
| 356 | 422741,70 | 1299067,32 | | | |
| 357 | 422742,16 | 1299061,18 | | | |
| 358 | 422742,43 | 1299060,10 | | | |
| 359 | 422742,52 | 1299056,92 | | | |
| 360 | 422743,34 | 1299046,09 | | | |
| 361 | 422743,96 | 1299034,18 | | | |
| 362 | 422744,96 | 1299034,28 | | | |
| 363 | 422749,78 | 1298952,04 | | | |
| 364 | 422750,49 | 1298939,98 | | | |
| 365 | 422761,17 | 1298940,30 | | | |
| 339 | 422770,79 | 1298940,59 | | | |

Таблица описания местоположения границ участка ЕОЗ-1-2

| Прохождение границы | | Описание прохождения границы |
|---------------------|----------|------------------------------|
| от точки | до точки | |
| 1 | 2 | 3 |
| 339 | 340 | На юго-восток – 105,79 м |
| 340 | 341 | |
| 341 | 342 | |
| 342 | 343 | |
| 343 | 344 | На северо-восток – 1,27 м |
| 344 | 345 | На юго-восток – 87,13 м |
| 345 | 346 | |
| 346 | 347 | |
| 347 | 348 | На юг – 1,05 м |
| 348 | 349 | На юго-восток – 32,19 м |
| 349 | 350 | На юго-запад – 29,59 м |
| 350 | 351 | |
| 351 | 352 | На северо-запад – 38,45 м |
| 352 | 353 | |

| 1 | 2 | 3 |
|-----|-----|---|
| 353 | 354 | На юго-восток – 0,99 м |
| 354 | 355 | На северо-запад – 76,71 м |
| 355 | 356 | |
| 356 | 357 | |
| 357 | 358 | |
| 358 | 359 | |
| 359 | 360 | |
| 360 | 361 | |
| 361 | 362 | На северо-восток – 0,99 м |
| 362 | 363 | На северо-запад – 94,46 м |
| 363 | 364 | |
| 364 | 365 | На северо-восток в исходную точку – 20,31 м |
| 365 | 339 | |

Единая зона регулирования застройки и хозяйственной деятельности (ЕЗРЗ)

Единая зона регулирования застройки и хозяйственной деятельности с индексом 1 ЕЗРЗ-1 состоит из одного участка.

Единая зона регулирования застройки и хозяйственной деятельности с индексом 2 ЕЗРЗ-2 состоит из девяти участков: ЕЗРЗ-2-1, ЕЗРЗ-2-2, ЕЗРЗ-2-3, ЕЗРЗ-2-4, ЕЗРЗ-2-5, ЕЗРЗ-2-6, ЕЗРЗ-2-7, ЕЗРЗ-2-8, ЕЗРЗ-2-9.

Единая зона регулирования застройки и хозяйственной деятельности с индексом 3 ЕЗРЗ-3 состоит из шести участков: ЕЗРЗ-3-1, ЕЗРЗ-3-2, ЕЗРЗ-3-3, ЕЗРЗ-3-4, ЕЗРЗ-3-5, ЕЗРЗ-3-6.

Описание участка ЕЗРЗ-1

На внутриквартальных территориях, ограниченных улицами: ул. Ленина, ул. Гоголя, ул. Садовая, ул. Радищева в г. Курске, устанавливаются границы единой зоны регулирования застройки и хозяйственной деятельности «ЕЗРЗ-1». С северо-восточной стороны граничит с участком 1 единой охранной зоны объектов культурного

наследия с индексом 1 «ЕОЗ-1-1», с восточной, южной и западной стороны граничит с участком 3 единой зоны регулирования застройки и хозяйственной деятельности с индексом 2 «ЕЗРЗ-2-3».

| Сведения об объекте | | |
|---------------------|---|---------------------------|
| № п/п | Характеристика объекта | Описание характеристик |
| 1 | Местоположение объекта | Курская область, г. Курск |
| 2 | Площадь объекта \pm величина погрешности определения площади ($P \pm \Delta P$), м ² | 6895 \pm 29 |
| 3 | Иные характеристики объекта | - |

Перечень координат характерных (поворотных) точек границ территории участка ЕЗРЗ-1

| Сведения о местоположении границ объекта | | | | | |
|---|---------------|------------|---|--|---|
| 1. Система координат МСК- 46 зона 1 | | | | | |
| 2. Сведения о характерных точках границ объекта | | | | | |
| Обозначение характерных точек границ | Координаты, м | | Метод определения координат характерной точки | Средняя квадратическая погрешность положения характерной точки (Mt), м | Описание обозначения точки на местности (при наличии) |
| | X | Y | | | |
| 1 | 2 | 3 | 4 | 5 | 6 |
| 1 | 422278,43 | 1299055,11 | Метод спутниковых геодезических измерений (определений) | 0,10 | - |
| 2 | 422289,60 | 1299055,77 | | | |
| 3 | 422284,66 | 1299139,53 | | | |
| 4 | 422257,90 | 1299137,59 | | | |
| 5 | 422257,29 | 1299156,14 | | | |
| 6 | 422264,00 | 1299156,89 | | | |
| 7 | 422264,96 | 1299165,58 | | | |
| 8 | 422263,92 | 1299174,29 | | | |
| 9 | 422261,10 | 1299174,15 | | | |
| 10 | 422261,39 | 1299169,98 | | | |
| 11 | 422261,36 | 1299167,65 | | | |
| 12 | 422260,02 | 1299164,46 | | | |
| 13 | 422257,78 | 1299162,53 | | | |

| 1 | 2 | 3 | 4 | 5 | 6 |
|-------------------|-----------|------------|---|------|---|
| 14 | 422255,58 | 1299161,83 | Метод спутниковых геодезических измерений (определений) | 0,10 | - |
| 15 | 422248,13 | 1299161,40 | | | |
| 16 | 422248,07 | 1299162,39 | | | |
| 17 | 422245,71 | 1299162,25 | | | |
| 18 | 422245,82 | 1299159,52 | | | |
| 19 | 422246,09 | 1299155,32 | | | |
| 20 | 422247,15 | 1299136,81 | | | |
| 21 | 422242,05 | 1299136,44 | | | |
| 22 | 422219,84 | 1299134,90 | | | |
| 23 | 422178,02 | 1299131,80 | | | |
| 24 | 422178,42 | 1299118,39 | | | |
| 25 | 422179,30 | 1299115,59 | | | |
| 26 | 422185,85 | 1299115,98 | | | |
| 27 | 422188,74 | 1299114,97 | | | |
| 28 | 422191,46 | 1299106,86 | | | |
| 29 | 422193,98 | 1299089,56 | | | |
| 30 | 422197,03 | 1299049,36 | | | |
| 31 | 422206,29 | 1299050,07 | | | |
| 1 | 422278,43 | 1299055,11 | | | |
| Внутренний контур | | | | | |
| 32 | 422275,16 | 1299109,56 | | | |
| 33 | 422274,61 | 1299133,12 | | | |
| 34 | 422246,44 | 1299132,74 | | | |
| 35 | 422246,63 | 1299109,03 | | | |
| 32 | 422275,16 | 1299109,56 | | | |

Таблица описания местоположения границ участка ЕЗРЗ-1

| Прохождение границы | | Описание прохождения границы |
|---------------------|----------|------------------------------|
| от точки | до точки | |
| 1 | 2 | 3 |
| 1 | 2 | На северо-восток – 11,19 м |
| 2 | 3 | На юго-восток – 83,91 м |
| 3 | 4 | На юго-запад – 26,83 м |
| 4 | 5 | На юго-восток – 18,56 м |
| 5 | 6 | На северо-восток – 15,49 м |
| 6 | 7 | |
| 7 | 8 | На юго-восток – 8,77 м |
| 8 | 9 | На юго-запад – 2,82 м |

| 1 | 2 | 3 |
|--------------------------|----|---|
| 9 | 10 | На северо-запад – 4,18 м |
| 10 | 11 | На юго-запад – 18,52 м |
| 11 | 12 | |
| 12 | 13 | |
| 13 | 14 | |
| 14 | 15 | |
| 15 | 16 | На юго-восток – 0,99 м |
| 16 | 17 | На юго-запад – 2,36 м |
| 17 | 18 | На северо-запад – 25,48 м |
| 18 | 19 | |
| 19 | 20 | |
| 20 | 21 | На юго-запад – 69,31 м |
| 21 | 22 | |
| 22 | 23 | |
| 23 | 24 | На северо-запад – 16,35 м |
| 24 | 25 | |
| 25 | 26 | На северо-восток – 6,56 м |
| 26 | 27 | На северо-запад – 69,41 м |
| 27 | 28 | |
| 28 | 29 | |
| 29 | 30 | |
| 30 | 31 | На северо-восток в исходную точку – 81,59 м |
| 31 | 1 | |
| Внутренний контур | | |
| 32 | 33 | На юго-восток – 23,57 м |
| 33 | 34 | На юго-запад – 28,17 |
| 34 | 35 | На северо-запад – 23,71 м |
| 35 | 32 | На северо-восток в исходную точку – 28,53 м |

Описание участка ЕЗРЗ-2

Единая зона регулирования застройки и хозяйственной деятельности с индексом 2 «ЕЗРЗ-2» располагается на внутриквартальных территориях, ограниченных улицами: ул. Павлова, ул. Радищева, ул. Золотая, ул. Горького, ул. Блинова, ул. Павлова, ул. Карла Маркса в г. Курск.

Описание участка ЕЗРЗ-2-1

Участок 1 единой зоны регулирования застройки и хозяйственной деятельности с индексом 2 «ЕЗРЗ-2-1» располагается на внутриквартальной территории, ограниченной улицами: ул. Павлова, ул. Радищева, ул. Карла Маркса в г. Курск. С северо-западной стороны граничит с участком 1 единой зоны регулирования застройки и хозяйственной деятельности с индексом 3 «ЕЗРЗ-3-1», с южной стороны граничит с участком 2 единой зоны регулирования застройки и хозяйственной деятельности с индексом 2 «ЕЗРЗ-2-2».

| Сведения об объекте | | |
|---------------------|---|---------------------------|
| № п/п | Характеристика объекта | Описание характеристик |
| 1 | 2 | 3 |
| 1 | Местоположение объекта | Курская область, г. Курск |
| 2 | Площадь объекта \pm величина погрешности определения площади ($P \pm \Delta P$), м ² | 6914 \pm 29 |
| 3 | Иные характеристики объекта | - |

**Перечень координат характерных (поворотных) точек
границ территории участка ЕЗРЗ-2-1**

| Сведения о местоположении границ объекта | | | | | |
|---|---------------|------------|---|---|---|
| 1. Система координат МСК- 46 зона 1 | | | | | |
| 2. Сведения о характерных точках границ объекта | | | | | |
| Обозначение характерных точек границ | Координаты, м | | Метод определения координат характерной точки | Средняя квадратическая погрешность положения характерной точки (Mt), м | Описание обозначения точки на местности (при наличии) |
| | X | Y | | | |
| 1 | 2 | 3 | 4 | 5 | 6 |
| 1 | 422844,38 | 1299128,72 | Метод спутниковых геодезических измерений (определений) | 0,10 | - |
| 2 | 422832,15 | 1299132,81 | | | |
| 3 | 422830,17 | 1299132,73 | | | |
| 4 | 422828,17 | 1299168,78 | | | |
| 5 | 422804,68 | 1299167,77 | | | |
| 6 | 422804,60 | 1299169,66 | | | |
| 7 | 422785,91 | 1299169,14 | | | |
| 8 | 422786,00 | 1299166,82 | | | |
| 9 | 422762,47 | 1299166,03 | | | |
| 10 | 422761,83 | 1299165,53 | | | |
| 11 | 422762,96 | 1299133,36 | | | |
| 12 | 422764,01 | 1299133,36 | | | |
| 13 | 422764,60 | 1299126,95 | | | |
| 14 | 422768,65 | 1299054,50 | | | |
| 15 | 422769,11 | 1299046,38 | | | |
| 16 | 422794,75 | 1299047,73 | | | |
| 17 | 422795,15 | 1299047,72 | | | |
| 18 | 422795,44 | 1299047,76 | | | |
| 19 | 422805,44 | 1299063,72 | | | |
| 20 | 422807,01 | 1299066,27 | | | |
| 21 | 422808,30 | 1299068,43 | | | |
| 22 | 422818,62 | 1299084,24 | | | |
| 23 | 422819,22 | 1299085,15 | | | |
| 24 | 422821,85 | 1299089,24 | | | |
| 25 | 422821,55 | 1299089,24 | | | |
| 26 | 422827,21 | 1299098,20 | | | |
| 27 | 422830,37 | 1299105,78 | | | |
| 28 | 422830,90 | 1299110,07 | | | |
| 29 | 422831,21 | 1299111,97 | | | |
| 30 | 422832,61 | 1299111,76 | | | |
| 31 | 422832,71 | 1299112,06 | | | |

| 1 | 2 | 3 | 4 | 5 | 6 |
|-------------------|-----------|------------|---|------|---|
| 32 | 422834,61 | 1299111,45 | Метод спутниковых геодезических измерений (определений) | 0,10 | - |
| 33 | 422835,01 | 1299111,34 | | | |
| 34 | 422835,11 | 1299111,34 | | | |
| 35 | 422837,23 | 1299114,73 | | | |
| 36 | 422839,45 | 1299118,31 | | | |
| 37 | 422839,95 | 1299118,21 | | | |
| 38 | 422845,21 | 1299126,17 | | | |
| 39 | 422843,62 | 1299126,98 | | | |
| 1 | 422844,38 | 1299128,72 | | | |
| Внутренний контур | | | | | |
| 39 | 422807,41 | 1299122,82 | | | |
| 40 | 422819,75 | 1299123,41 | | | |
| 41 | 422819,26 | 1299132,26 | | | |
| 41 | 422806,86 | 1299131,59 | | | |
| 39 | 422807,41 | 1299122,82 | | | |

Таблица описания местоположения границ участка ЕЗРЗ-2-1

| Прохождение границы | | Описание прохождения границы |
|---------------------|----------|------------------------------|
| от точки | до точки | |
| 1 | 2 | 3 |
| 1 | 2 | На юго-восток – 12,89 м |
| 2 | 3 | На юго-запад – 1,98 м |
| 3 | 4 | На юго-восток – 36,11 м |
| 4 | 5 | На юго-запад – 23,51 м |
| 5 | 6 | На юго-восток – 1,89 м |
| 6 | 7 | На юго-запад – 18,71 |
| 7 | 8 | На северо-запад – 2,32 м |
| 8 | 9 | На юго-запад – 24,36 |
| 9 | 10 | |
| 10 | 11 | На северо-запад – 32,19 м |
| 11 | 12 | На север – 1,05 м |
| 12 | 13 | На северо-запад – 87,13 м |
| 13 | 14 | |

| 1 | 2 | 3 |
|-------------------|----|--|
| 14 | 15 | |
| 15 | 16 | На северо-восток – 75,55 м |
| 16 | 17 | |
| 17 | 18 | |
| 18 | 19 | |
| 19 | 20 | |
| 20 | 21 | |
| 21 | 22 | |
| 22 | 23 | |
| 23 | 24 | |
| 24 | 25 | |
| 25 | 26 | На северо-восток – 25,06 м |
| 26 | 27 | |
| 27 | 28 | |
| 28 | 29 | |
| 29 | 30 | На юго-запад – 1,42 м |
| 30 | 31 | На северо-восток – 0,32 м |
| 31 | 32 | На юго-запад – 2,41 м |
| 32 | 33 | |
| 33 | 34 | На север – 0,09 м |
| 34 | 35 | На северо-восток – 8,21 м |
| 35 | 36 | |
| 36 | 37 | На юго-запад – 0,51 м |
| 37 | 38 | На северо-восток – 9,54 м |
| 38 | 39 | На юго-восток – 1,78 м |
| 39 | 1 | На северо-восток в исходную точку – 1,89 м |
| Внутренний контур | | |
| 40 | 41 | На северо-восток – 12,35 м |

| | | |
|----|----|---|
| 1 | 2 | 3 |
| 41 | 42 | На юго-восток – 8,86 м |
| 42 | 43 | На юго-запад – 12,42 м |
| 43 | 40 | На северо-запад в исходную точку – 8,79 м |

Описание участка ЕЗРЗ-2-2

Участок 2 единой зоны регулирования застройки и хозяйственной деятельности с индексом 2 «ЕЗРЗ-2-2» располагается на внутриквартальной территории, ограниченной улицами: ул. Радищева, ул. Гоголя, ул. Ленина, Павлова в г. Курск. С северной стороны граничит с участком 2 единой охранной зоны объектов культурного наследия с индексом 1 «ЕОЗ-1-2», с восточной и южной стороны граничит с участком 1 единой охранной зоны объектов культурного наследия с индексом 1 «ЕОЗ-1-1», с западной стороны граничит с участком 5 единой зоны регулирования застройки и хозяйственной деятельности с индексом 3 «ЕЗРЗ-3-5».

| Сведения об объекте | | |
|---------------------|---|---------------------------|
| № п/п | Характеристика объекта | Описание характеристик |
| 1 | Местоположение объекта | Курская область, г. Курск |
| 2 | Площадь объекта ± величина погрешности определения площади ($P \pm \Delta P$), м ² | 28679±59 |
| 3 | Иные характеристики объекта | - |

**Перечень координат характерных (поворотных) точек
границ территории участка ЕЗРЗ-2-2**

| Сведения о местоположении границ объекта | | | | | |
|---|---------------|------------|---|---|---|
| 1. Система координат МСК- 46 зона 1 | | | | | |
| 2. Сведения о характерных точках границ объекта | | | | | |
| Обозначение характерных точек границ | Координаты, м | | Метод определения координат характерной точки | Средняя квадратическая погрешность положения характерной точки (Mt), м | Описание обозначения точки на местности (при наличии) |
| | X | Y | | | |
| 1 | 2 | 3 | 4 | 5 | 6 |
| 44 | 422604,71 | 1298944,87 | Метод спутниковых геодезических измерений (определений) | 0,10 | - |
| 45 | 422604,65 | 1298964,67 | | | |
| 46 | 422603,74 | 1298977,27 | | | |
| 47 | 422596,14 | 1298976,73 | | | |
| 48 | 422595,76 | 1298979,43 | | | |
| 49 | 422595,56 | 1298979,43 | | | |
| 50 | 422595,17 | 1298983,58 | | | |
| 51 | 422594,72 | 1298987,84 | | | |
| 52 | 422595,23 | 1298988,94 | | | |
| 53 | 422594,66 | 1298993,64 | | | |
| 54 | 422594,99 | 1298998,54 | | | |
| 55 | 422592,89 | 1298998,25 | | | |
| 56 | 422592,41 | 1299001,36 | | | |
| 57 | 422593,92 | 1299002,95 | | | |
| 58 | 422593,84 | 1299005,25 | | | |
| 59 | 422577,33 | 1299004,16 | | | |
| 60 | 422576,54 | 1299019,67 | | | |
| 61 | 422586,95 | 1299020,10 | | | |
| 62 | 422588,23 | 1299019,28 | | | |
| 63 | 422596,31 | 1299019,59 | | | |
| 64 | 422596,44 | 1299016,87 | | | |
| 65 | 422605,00 | 1299016,52 | | | |
| 66 | 422611,81 | 1299016,44 | | | |
| 67 | 422612,61 | 1299016,30 | | | |
| 68 | 422612,48 | 1299017,54 | | | |
| 69 | 422612,22 | 1299020,41 | | | |
| 70 | 422631,32 | 1299020,77 | | | |
| 71 | 422645,18 | 1299022,19 | | | |
| 72 | 422701,83 | 1299020,83 | | | |
| 73 | 422701,86 | 1299021,58 | | | |
| 74 | 422701,69 | 1299025,78 | | | |
| 75 | 422701,16 | 1299035,89 | | | |

| 1 | 2 | 3 | 4 | 5 | 6 |
|-----|-----------|------------|---|------|---|
| 76 | 422701,52 | 1299044,49 | | | |
| 77 | 422711,02 | 1299043,92 | | | |
| 78 | 422715,12 | 1299043,99 | | | |
| 79 | 422730,54 | 1299045,48 | | | |
| 80 | 422730,54 | 1299045,78 | | | |
| 81 | 422743,34 | 1299046,09 | | | |
| 82 | 422742,52 | 1299056,92 | | | |
| 83 | 422742,43 | 1299060,10 | | | |
| 84 | 422742,16 | 1299061,18 | | | |
| 85 | 422741,70 | 1299067,32 | | | |
| 86 | 422739,96 | 1299104,72 | | | |
| 87 | 422739,40 | 1299110,72 | | | |
| 88 | 422740,40 | 1299110,71 | | | |
| 89 | 422738,22 | 1299144,56 | | | |
| 90 | 422737,93 | 1299149,08 | | | |
| 91 | 422736,80 | 1299149,02 | | | |
| 92 | 422724,01 | 1299148,26 | | | |
| 93 | 422709,51 | 1299147,51 | | | |
| 94 | 422707,39 | 1299184,14 | | | |
| 95 | 422687,46 | 1299183,51 | | | |
| 96 | 422687,01 | 1299190,22 | | | |
| 97 | 422685,66 | 1299213,04 | | | |
| 98 | 422685,58 | 1299214,00 | | | |
| 99 | 422629,84 | 1299211,54 | | | |
| 100 | 422627,95 | 1299213,06 | | | |
| 101 | 422618,35 | 1299212,48 | | | |
| 102 | 422617,11 | 1299210,46 | | | |
| 103 | 422586,78 | 1299208,41 | | | |
| 104 | 422578,32 | 1299207,63 | | | |
| 105 | 422540,82 | 1299205,22 | | | |
| 106 | 422542,89 | 1299166,60 | | | |
| 107 | 422543,49 | 1299153,86 | | | |
| 108 | 422583,38 | 1299155,90 | | | |
| 109 | 422582,64 | 1299166,38 | | | |
| 110 | 422591,49 | 1299166,97 | | | |
| 111 | 422598,68 | 1299167,51 | | | |
| 112 | 422613,89 | 1299168,12 | | | |
| 113 | 422613,97 | 1299166,54 | | | |
| 114 | 422627,52 | 1299167,32 | | | |
| 115 | 422629,38 | 1299165,17 | | | |
| 116 | 422644,42 | 1299165,63 | | | |
| 117 | 422647,26 | 1299164,58 | | | |
| 118 | 422647,69 | 1299158,41 | | | |
| 119 | 422659,48 | 1299159,41 | | | |
| 120 | 422661,86 | 1299159,25 | | | |
| 121 | 422668,76 | 1299159,81 | | | |
| 122 | 422670,64 | 1299160,04 | | | |
| | | | Метод спутниковых геодезических измерений (определений) | 0,10 | - |

| 1 | 2 | 3 | 4 | 5 | 6 |
|-----|-----------|------------|---|------|---|
| 123 | 422673,61 | 1299132,15 | Метод спутниковых геодезических измерений (определений) | 0,10 | - |
| 124 | 422675,20 | 1299116,79 | | | |
| 125 | 422667,52 | 1299116,11 | | | |
| 126 | 422667,81 | 1299111,81 | | | |
| 127 | 422665,28 | 1299111,50 | | | |
| 128 | 422665,55 | 1299110,29 | | | |
| 129 | 422659,06 | 1299109,67 | | | |
| 130 | 422659,23 | 1299102,29 | | | |
| 131 | 422654,33 | 1299101,92 | | | |
| 132 | 422653,33 | 1299101,83 | | | |
| 133 | 422653,33 | 1299101,43 | | | |
| 134 | 422641,62 | 1299100,21 | | | |
| 135 | 422641,52 | 1299100,41 | | | |
| 136 | 422629,91 | 1299099,40 | | | |
| 137 | 422624,81 | 1299098,93 | | | |
| 138 | 422616,80 | 1299098,29 | | | |
| 139 | 422614,50 | 1299098,20 | | | |
| 140 | 422608,50 | 1299097,75 | | | |
| 141 | 422592,50 | 1299097,86 | | | |
| 142 | 422592,62 | 1299101,76 | | | |
| 143 | 422549,01 | 1299100,07 | | | |
| 144 | 422548,91 | 1299099,67 | | | |
| 145 | 422549,18 | 1299096,37 | | | |
| 146 | 422547,58 | 1299096,28 | | | |
| 147 | 422554,57 | 1298981,42 | | | |
| 148 | 422554,76 | 1298979,42 | | | |
| 149 | 422555,13 | 1298975,12 | | | |
| 150 | 422558,04 | 1298949,00 | | | |
| 151 | 422558,71 | 1298944,59 | | | |
| 44 | 422604,71 | 1298944,87 | | | |

Таблица описания местоположения границ участка ЕЗРЗ-2-2

| Прохождение границы | | Описание прохождения границы |
|---------------------|----------|------------------------------|
| от точки | до точки | |
| 1 | 2 | 3 |
| 44 | 45 | На восток – 19,79 м |
| 45 | 46 | На юго-восток – 12,63 м |
| 46 | 47 | На юго-запад – 7,62 м |

| 1 | 2 | 3 |
|----|----|----------------------------|
| 47 | 48 | На юго-восток – 11,38 м |
| 48 | 49 | |
| 49 | 50 | |
| 50 | 51 | |
| 51 | 52 | На северо-восток – 1,21 м |
| 52 | 53 | На юго-восток – 4,73 м |
| 53 | 54 | На северо-восток – 4,91 м |
| 54 | 55 | |
| 55 | 56 | На юго-восток – 3,15 м |
| 56 | 57 | На северо-восток – 2,19 м |
| 57 | 58 | На юго-восток – 2,31 м |
| 58 | 59 | На юго-запад – 16,55 м |
| 59 | 60 | На юго-восток – 15,53 м |
| 60 | 61 | На северо-восток – 10,42 м |
| 61 | 62 | На северо-запад – 1,52 м |
| 62 | 63 | На северо-восток – 8,09 м |
| 63 | 64 | На северо-запад – 18,91 м |
| 64 | 65 | |
| 65 | 66 | |
| 66 | 67 | |
| 67 | 68 | На юго-восток – 4,13 м |
| 68 | 69 | |
| 69 | 70 | На северо-восток – 33,04 м |
| 70 | 71 | |
| 71 | 72 | На северо-запад – 56,67 м |
| 72 | 73 | На юго-восток – 15,08 м |
| 73 | 74 | |
| 74 | 75 | |

| 1 | 2 | 3 |
|-----|-----|----------------------------|
| 75 | 76 | На северо-восток – 8,61 м |
| 76 | 77 | На северо-запад – 9,52 м |
| 77 | 78 | На северо-восток – 19,59 м |
| 78 | 79 | |
| 79 | 80 | На юго-восток – 0,29 м |
| 80 | 81 | На северо-восток – 12,79 м |
| 81 | 82 | На юго-восток – 64,78 м |
| 82 | 83 | |
| 83 | 84 | |
| 84 | 85 | |
| 85 | 86 | |
| 86 | 87 | |
| 87 | 88 | На северо-запад – 1,01 м |
| 88 | 89 | На юго-восток – 38,45 м |
| 89 | 90 | |
| 90 | 91 | На юго-запад – 28,46 м |
| 91 | 92 | |
| 92 | 93 | |
| 93 | 94 | На юго-восток – 36,69 м |
| 94 | 95 | На юго-запад – 19,94 м |
| 95 | 96 | На юго-восток – 30,55 м |
| 96 | 97 | |
| 97 | 98 | |
| 98 | 99 | На юго-запад – 55,79 м |
| 99 | 100 | На юго-восток – 2,43 м |
| 100 | 101 | На юго-запад – 88,46 м |
| 101 | 102 | |
| 102 | 103 | |

| 1 | 2 | 3 |
|-----|-----|----------------------------|
| 103 | 104 | |
| 104 | 105 | |
| 105 | 106 | На северо-запад – 51,43 м |
| 106 | 107 | |
| 107 | 108 | На северо-восток – 39,94 м |
| 108 | 109 | На юго-восток – 10,51 м |
| 109 | 110 | На северо-восток – 31,29 м |
| 110 | 111 | |
| 111 | 112 | |
| 112 | 113 | На северо-запад – 1,58 м |
| 113 | 114 | На северо-восток – 13,57 м |
| 114 | 115 | На северо-запад – 2,84 м |
| 115 | 116 | На северо-восток – 15,05 м |
| 116 | 117 | На северо-запад – 9,21 м |
| 117 | 118 | |
| 118 | 119 | На северо-восток – 11,83 м |
| 119 | 120 | На северо-запад – 2,39 м |
| 120 | 121 | На северо-восток – 8,82 м |
| 121 | 122 | |
| 122 | 123 | На северо-запад – 43,46 м |
| 123 | 124 | |
| 124 | 125 | На юго-запад – 7,71 м |
| 125 | 126 | На северо-запад – 4,31 м |
| 126 | 127 | На юго-запад – 2,55 м |
| 127 | 128 | На северо-запад – 1,24 м |
| 128 | 129 | На юго-запад – 6,52 м |
| 129 | 130 | На северо-запад – 7,38 м |
| 130 | 131 | На юго-запад – 5,92 м |

| 1 | 2 | 3 |
|-----|-----|---|
| 131 | 132 | |
| 132 | 133 | На запад – 0,39 м |
| 133 | 134 | На юго-запад – 11,77 м |
| 134 | 135 | На юго-восток – 0,22 м |
| 135 | 136 | На юго-запад – 33,13 м |
| 136 | 137 | |
| 137 | 138 | |
| 138 | 139 | |
| 139 | 140 | |
| 140 | 141 | На юго-восток – 16,01 м |
| 141 | 142 | На северо-восток – 3,91 м |
| 142 | 143 | На юго-запад – 44,06 м |
| 143 | 144 | |
| 144 | 145 | На северо-запад – 3,31 м |
| 145 | 146 | На юго-запад – 1,59 м |
| 146 | 147 | На северо-запад – 152,11 м |
| 147 | 148 | |
| 148 | 149 | |
| 149 | 150 | |
| 150 | 151 | |
| 151 | 44 | На северо-восток в исходную точку – 46,01 м |

Описание участка ЕЗРЗ-2-3

Участок 3 единой зоны регулирования застройки и хозяйственной деятельности с индексом 2 «ЕЗРЗ-2-3» располагается на внутриквартальной территории, ограниченной улицами: ул. Радищева, ул. Гоголя, ул. Ленина, Садовая в г. Курск. С северной и восточной стороны граничит с участком 1 единой охранной зоны объектов культурного наследия с индексом 1 «ЕОЗ-1-1», в западной части граничит

с участком 6 единой зоны регулирования застройки и хозяйственной деятельности с индексом 3 «ЕЗРЗ-3-6», в южной части граничит с участком единой зоны регулирования застройки и хозяйственной деятельности с индексом 1 «ЕЗРЗ-1».

| Сведения об объекте | | |
|---------------------|---|---------------------------|
| № п/п | Характеристика объекта | Описание характеристик |
| 1 | Местоположение объекта | Курская область, г. Курск |
| 2 | Площадь объекта ± величина погрешности определения площади ($P \pm \Delta P$), м ² | 39080±69 |
| 3 | Иные характеристики объекта | - |

Перечень координат характерных (поворотных) точек границ территории участка ЕЗРЗ-2-3

| Сведения о местоположении границ объекта | | | | | |
|---|---------------|------------|---|--|---|
| 1. Система координат МСК- 46 зона 1 | | | | | |
| 2. Сведения о характерных точках границ объекта | | | | | |
| Обозначение характерных точек границ | Координаты, м | | Метод определения координат характерной точки | Средняя квадратическая погрешность положения характерной точки (Mt), м | Описание обозначения точки на местности (при наличии) |
| | X | Y | | | |
| 1 | 2 | 3 | 4 | 5 | 6 |
| 152 | 422528,90 | 1299028,81 | Метод спутниковых геодезических измерений (определений) | 0,10 | - |
| 153 | 422527,85 | 1299049,22 | | | |
| 154 | 422523,67 | 1299122,35 | | | |
| 155 | 422523,67 | 1299122,95 | | | |
| 156 | 422523,02 | 1299130,35 | | | |
| 157 | 422522,38 | 1299138,46 | | | |
| 158 | 422522,34 | 1299140,41 | | | |
| 159 | 422522,31 | 1299142,36 | | | |
| 160 | 422522,42 | 1299144,16 | | | |
| 161 | 422522,16 | 1299149,16 | | | |
| 162 | 422520,03 | 1299188,08 | | | |
| 163 | 422520,53 | 1299188,17 | | | |

| 1 | 2 | 3 | 4 | 5 | 6 |
|-----|-----------|------------|---|---|---|
| 164 | 422519,96 | 1299197,29 | | | |
| 165 | 422521,76 | 1299197,35 | | | |
| 166 | 422521,38 | 1299203,97 | | | |
| 167 | 422519,54 | 1299203,78 | | | |
| 168 | 422500,84 | 1299202,82 | | | |
| 169 | 422500,83 | 1299202,22 | | | |
| 170 | 422501,63 | 1299188,11 | | | |
| 171 | 422501,73 | 1299187,41 | | | |
| 172 | 422501,91 | 1299184,81 | | | |
| 173 | 422501,61 | 1299184,71 | | | |
| 174 | 422500,11 | 1299184,72 | | | |
| 175 | 422500,11 | 1299184,52 | | | |
| 176 | 422463,47 | 1299180,38 | | | |
| 177 | 422463,27 | 1299180,28 | | | |
| 178 | 422448,67 | 1299179,38 | | | |
| 179 | 422448,85 | 1299177,08 | | | |
| 180 | 422445,81 | 1299169,12 | | | |
| 181 | 422437,94 | 1299166,39 | | | |
| 182 | 422420,11 | 1299166,13 | | | |
| 183 | 422402,77 | 1299166,87 | | | |
| 184 | 422389,39 | 1299167,46 | | | |
| 185 | 422376,91 | 1299167,40 | | | |
| 186 | 422369,22 | 1299172,35 | | | |
| 187 | 422368,08 | 1299195,75 | | | |
| 188 | 422358,59 | 1299195,02 | | | |
| 189 | 422359,57 | 1299179,81 | | | |
| 190 | 422337,76 | 1299178,77 | | | |
| 191 | 422337,86 | 1299179,67 | | | |
| 192 | 422325,76 | 1299178,95 | | | |
| 193 | 422297,64 | 1299177,05 | | | |
| 194 | 422285,43 | 1299176,04 | | | |
| 195 | 422285,43 | 1299175,34 | | | |
| 196 | 422267,92 | 1299174,49 | | | |
| 197 | 422263,92 | 1299174,29 | | | |
| 198 | 422264,96 | 1299165,58 | | | |
| 199 | 422264,00 | 1299156,89 | | | |
| 200 | 422257,29 | 1299156,14 | | | |
| 201 | 422257,90 | 1299137,59 | | | |
| 202 | 422284,66 | 1299139,53 | | | |
| 203 | 422289,60 | 1299055,77 | | | |
| 204 | 422278,43 | 1299055,11 | | | |
| 205 | 422279,92 | 1299030,38 | | | |
| 206 | 422284,29 | 1299030,42 | | | |
| 207 | 422291,34 | 1299030,80 | | | |
| 208 | 422299,63 | 1299027,50 | | | |
| 209 | 422303,98 | 1299027,10 | | | |
| 210 | 422324,89 | 1299028,05 | | | |

Метод
спутниковых
геодезических
измерений
(определений)

0,10

-

| 1 | 2 | 3 | 4 | 5 | 6 |
|-----|-----------|------------|---|------|---|
| 211 | 422326,79 | 1299032,25 | Метод спутниковых геодезических измерений (определений) | 0,10 | - |
| 212 | 422328,71 | 1299036,89 | | | |
| 213 | 422331,97 | 1299036,99 | | | |
| 214 | 422332,23 | 1299034,30 | | | |
| 215 | 422335,22 | 1299032,88 | | | |
| 216 | 422350,33 | 1299033,97 | | | |
| 217 | 422350,86 | 1299023,77 | | | |
| 218 | 422351,71 | 1299017,26 | | | |
| 219 | 422353,59 | 1299014,45 | | | |
| 220 | 422356,48 | 1299012,53 | | | |
| 221 | 422357,18 | 1299012,32 | | | |
| 222 | 422376,09 | 1299013,69 | | | |
| 223 | 422385,37 | 1299014,37 | | | |
| 224 | 422402,71 | 1299015,70 | | | |
| 225 | 422404,62 | 1299017,99 | | | |
| 226 | 422412,83 | 1299018,63 | | | |
| 227 | 422413,09 | 1299013,03 | | | |
| 228 | 422431,99 | 1299012,69 | | | |
| 229 | 422432,61 | 1299002,59 | | | |
| 230 | 422433,21 | 1299002,58 | | | |
| 231 | 422434,31 | 1299002,68 | | | |
| 232 | 422437,12 | 1299002,86 | | | |
| 233 | 422440,92 | 1299002,83 | | | |
| 234 | 422450,22 | 1299003,66 | | | |
| 235 | 422450,22 | 1299003,06 | | | |
| 236 | 422454,12 | 1299003,14 | | | |
| 237 | 422454,02 | 1299003,74 | | | |
| 238 | 422476,53 | 1299004,88 | | | |
| 239 | 422482,93 | 1299005,13 | | | |
| 240 | 422485,74 | 1299005,21 | | | |
| 241 | 422484,38 | 1299025,52 | | | |
| 242 | 422491,09 | 1299026,57 | | | |
| 243 | 422493,79 | 1299026,56 | | | |
| 152 | 422528,90 | 1299028,81 | | | |

Таблица описания местоположения границ участка ЕЗРЗ-2-3

| Прохождение границы | | Описание прохождения границы |
|---------------------|----------|------------------------------|
| от точки | до точки | |
| 1 | 2 | 3 |
| 152 | 153 | На юго-восток – 113,79 м |
| 153 | 154 | |

| 1 | 2 | 3 |
|-----|-----|---------------------------|
| 154 | 155 | |
| 155 | 156 | |
| 156 | 157 | |
| 157 | 158 | |
| 158 | 159 | |
| 159 | 160 | На северо-восток – 1,81 м |
| 160 | 161 | На юго-восток – 43,98 м |
| 161 | 162 | |
| 162 | 163 | На северо-восток – 0,51 м |
| 163 | 164 | На юго-восток – 9,14 м |
| 164 | 165 | На северо-восток – 1,79 м |
| 165 | 166 | На юго-восток – 6,63 м |
| 166 | 167 | На юго-запад – 20,57 м |
| 167 | 168 | |
| 168 | 169 | На северо-запад – 18,05 м |
| 169 | 170 | |
| 170 | 171 | |
| 171 | 172 | |
| 172 | 173 | На юго-запад – 0,32 м |
| 173 | 174 | На юго-восток – 1,49 м |
| 174 | 175 | На запад – 0,21 м |
| 175 | 176 | На юго-запад – 51,72 м |
| 176 | 177 | |
| 177 | 178 | |
| 178 | 179 | На северо-запад – 2,31 м |
| 179 | 180 | На юго-запад – 34,68 м |
| 180 | 181 | |
| 181 | 182 | |

| 1 | 2 | 3 |
|-----|-----|----------------------------|
| 182 | 183 | На юго-восток – 75,79 м |
| 183 | 184 | |
| 184 | 185 | |
| 185 | 186 | |
| 186 | 187 | |
| 187 | 188 | На юго-запад – 9,52 м |
| 188 | 189 | На северо-запад – 15,24 м |
| 189 | 190 | На юго-запад – 21,83 м |
| 190 | 191 | На северо-восток – 0,91 м |
| 191 | 192 | На юго-запад – 52,56 м |
| 192 | 193 | |
| 193 | 194 | |
| 194 | 195 | На запад – 0,71 м |
| 195 | 196 | На юго-запад – 21,54 м |
| 196 | 197 | |
| 197 | 198 | На северо-восток – 8,77 м |
| 198 | 199 | На юго-запад – 15,49 м |
| 199 | 200 | |
| 200 | 201 | На северо-запад – 18,56 м |
| 201 | 202 | На северо-восток – 26,83 м |
| 202 | 203 | На северо-запад – 83,91 м |
| 203 | 204 | На юго-запад – 11,19 м |
| 204 | 205 | На северо-запад – 29,15 м |
| 205 | 206 | |
| 206 | 207 | На северо-восток – 7,06 м |
| 207 | 208 | На северо-запад – 13,29 м |
| 208 | 209 | |
| 209 | 210 | На северо-восток – 33,82 м |

| 1 | 2 | 3 |
|-----|-----|----------------------------|
| 210 | 211 | |
| 211 | 212 | |
| 212 | 213 | |
| 213 | 214 | На северо-запад – 6,01 м |
| 214 | 215 | |
| 215 | 216 | На северо-восток – 15,15 м |
| 216 | 217 | На северо-запад – 24,36 м |
| 217 | 218 | |
| 218 | 219 | |
| 219 | 220 | |
| 220 | 221 | |
| 221 | 222 | На северо-восток – 56,87 м |
| 222 | 223 | |
| 223 | 224 | |
| 224 | 225 | |
| 225 | 226 | |
| 226 | 227 | На северо-запад – 34,63 м |
| 227 | 228 | |
| 228 | 229 | |
| 229 | 230 | На северо-восток – 17,66 м |
| 230 | 231 | |
| 231 | 232 | |
| 232 | 233 | |
| 233 | 234 | |
| 234 | 235 | На запад – 0,59 м |
| 235 | 236 | На северо-восток – 3,89 м |
| 236 | 237 | На юго-восток – 0,61 м |
| 237 | 238 | На северо-восток – 31,75 м |

| 1 | 2 | 3 |
|-----|-----|--|
| 238 | 239 | |
| 239 | 240 | |
| 240 | 241 | На юго-восток – 20,36 м |
| 241 | 242 | На юго-восток в исходную точку – 44,67 м |
| 242 | 243 | |
| 243 | 152 | |

Описание участка ЕЗРЗ-2-4

Участок 4 единой зоны регулирования застройки и хозяйственной деятельности с индексом 2 «ЕЗРЗ-2-4» располагается на внутриквартальной территории, ограниченной улицами: переулок Блинова, ул. Блинова, ул. Челюскинцев, ул. Ленина в г. Курск. С южной и западной стороны граничит с участком 1 единой охранной зоны объектов культурного наследия с индексом 1 «ЕОЗ-1-1».

| Сведения об объекте | | |
|---------------------|---|---------------------------|
| № п/п | Характеристика объекта | Описание характеристик |
| 1 | Местоположение объекта | Курская область, г. Курск |
| 2 | Площадь объекта ± величина погрешности определения площади ($P \pm \Delta P$), м ² | 38023±68 |
| 3 | Иные характеристики объекта | - |

**Перечень координат характерных (поворотных) точек
границ территории участка ЕЗРЗ-2-4**

| Сведения о местоположении границ объекта | | | | | |
|---|---------------|------------|---|---|---|
| 1. Система координат МСК- 46 зона 1 | | | | | |
| 2. Сведения о характерных точках границ объекта | | | | | |
| Обозначение характерных точек границ | Координаты, м | | Метод определения координат характерной точки | Средняя квадратическая погрешность положения характерной точки (Mt), м | Описание обозначения точки на местности (при наличии) |
| | X | Y | | | |
| 1 | 2 | 3 | 4 | 5 | 6 |
| 244 | 422717,83 | 1299487,12 | Метод спутниковых геодезических измерений (определений) | 0,10 | - |
| 245 | 422691,22 | 1299459,34 | | | |
| 246 | 422691,17 | 1299460,28 | | | |
| 247 | 422689,38 | 1299462,09 | | | |
| 248 | 422689,41 | 1299466,29 | | | |
| 249 | 422686,16 | 1299473,62 | | | |
| 250 | 422681,17 | 1299474,65 | | | |
| 251 | 422676,27 | 1299474,59 | | | |
| 252 | 422674,02 | 1299482,00 | | | |
| 253 | 422671,74 | 1299484,02 | | | |
| 254 | 422668,84 | 1299484,34 | | | |
| 255 | 422659,73 | 1299483,70 | | | |
| 256 | 422653,83 | 1299482,95 | | | |
| 257 | 422651,03 | 1299483,57 | | | |
| 258 | 422650,83 | 1299482,87 | | | |
| 259 | 422636,62 | 1299481,57 | | | |
| 260 | 422618,80 | 1299479,69 | | | |
| 261 | 422607,00 | 1299478,88 | | | |
| 262 | 422605,60 | 1299479,09 | | | |
| 263 | 422605,41 | 1299481,29 | | | |
| 264 | 422573,68 | 1299477,41 | | | |
| 265 | 422574,80 | 1299465,71 | | | |
| 266 | 422575,59 | 1299464,70 | | | |
| 267 | 422564,39 | 1299463,68 | | | |
| 268 | 422535,23 | 1299462,32 | | | |
| 269 | 422525,80 | 1299462,04 | | | |
| 270 | 422526,16 | 1299456,89 | | | |
| 271 | 422526,29 | 1299454,87 | | | |
| 272 | 422526,18 | 1299454,82 | | | |
| 273 | 422526,15 | 1299454,46 | | | |
| 274 | 422526,16 | 1299451,46 | | | |
| 275 | 422525,89 | 1299451,44 | | | |

| 1 | 2 | 3 | 4 | 5 | 6 |
|-----|-----------|------------|---|---|---|
| 276 | 422525,81 | 1299449,99 | | | |
| 277 | 422526,17 | 1299441,42 | | | |
| 278 | 422526,27 | 1299433,63 | | | |
| 279 | 422527,18 | 1299420,84 | | | |
| 280 | 422527,80 | 1299412,54 | | | |
| 281 | 422528,18 | 1299412,55 | | | |
| 282 | 422528,64 | 1299409,51 | | | |
| 283 | 422528,63 | 1299408,79 | | | |
| 284 | 422528,39 | 1299408,77 | | | |
| 285 | 422528,92 | 1299400,45 | | | |
| 286 | 422529,17 | 1299397,62 | | | |
| 287 | 422529,88 | 1299384,90 | | | |
| 288 | 422529,90 | 1299383,71 | | | |
| 289 | 422530,17 | 1299379,32 | | | |
| 290 | 422530,08 | 1299377,72 | | | |
| 291 | 422530,10 | 1299376,51 | | | |
| 292 | 422530,35 | 1299374,62 | | | |
| 293 | 422530,71 | 1299367,50 | | | |
| 294 | 422530,89 | 1299365,71 | | | |
| 295 | 422530,90 | 1299364,42 | | | |
| 296 | 422530,93 | 1299361,84 | | | |
| 297 | 422531,39 | 1299355,62 | | | |
| 298 | 422593,96 | 1299358,40 | | | |
| 299 | 422593,51 | 1299343,06 | | | |
| 300 | 422556,14 | 1299340,87 | | | |
| 301 | 422532,39 | 1299339,48 | | | |
| 302 | 422532,13 | 1299339,46 | | | |
| 303 | 422532,61 | 1299332,28 | | | |
| 304 | 422533,16 | 1299322,55 | | | |
| 305 | 422533,40 | 1299322,56 | | | |
| 306 | 422533,53 | 1299320,38 | | | |
| 307 | 422533,67 | 1299319,93 | | | |
| 308 | 422533,74 | 1299318,99 | | | |
| 309 | 422534,15 | 1299317,89 | | | |
| 310 | 422534,24 | 1299316,88 | | | |
| 311 | 422534,61 | 1299312,38 | | | |
| 312 | 422534,61 | 1299311,28 | | | |
| 313 | 422535,76 | 1299291,47 | | | |
| 314 | 422536,05 | 1299289,57 | | | |
| 315 | 422538,74 | 1299246,15 | | | |
| 316 | 422557,55 | 1299246,42 | | | |
| 317 | 422601,97 | 1299249,20 | | | |
| 318 | 422600,91 | 1299269,41 | | | |
| 319 | 422597,15 | 1299289,40 | | | |
| 320 | 422609,10 | 1299290,62 | | | |
| 321 | 422636,81 | 1299293,54 | | | |
| 322 | 422647,90 | 1299294,58 | | | |

Метод
спутниковых
геодезических
измерений
(определений)

0,10

-

| 1 | 2 | 3 | 4 | 5 | 6 |
|-----|-----------|------------|---|------|---|
| 323 | 422646,61 | 1299310,09 | Метод спутниковых геодезических измерений (определений) | 0,10 | - |
| 324 | 422647,35 | 1299315,98 | | | |
| 325 | 422647,87 | 1299318,48 | | | |
| 326 | 422657,17 | 1299318,91 | | | |
| 327 | 422657,36 | 1299317,61 | | | |
| 328 | 422662,46 | 1299317,78 | | | |
| 329 | 422663,93 | 1299298,47 | | | |
| 330 | 422685,83 | 1299299,41 | | | |
| 331 | 422688,52 | 1299255,19 | | | |
| 332 | 422689,70 | 1299254,42 | | | |
| 333 | 422718,82 | 1299255,94 | | | |
| 334 | 422729,71 | 1299268,56 | | | |
| 335 | 422726,24 | 1299329,84 | | | |
| 336 | 422726,43 | 1299341,52 | | | |
| 337 | 422725,63 | 1299340,62 | | | |
| 338 | 422725,23 | 1299347,62 | | | |
| 339 | 422724,49 | 1299359,80 | | | |
| 340 | 422723,67 | 1299375,12 | | | |
| 341 | 422721,00 | 1299375,15 | | | |
| 342 | 422720,90 | 1299386,77 | | | |
| 343 | 422723,18 | 1299386,52 | | | |
| 344 | 422721,22 | 1299421,03 | | | |
| 244 | 422717,83 | 1299487,12 | | | |

Таблица описания местоположения границ участка ЕЗРЗ-2-4

| Прохождение границы | | Описание прохождения границы |
|---------------------|----------|------------------------------|
| от точки | до точки | |
| 1 | 2 | 3 |
| 244 | 245 | На юго-запад – 38,47 м |
| 245 | 246 | На юго-восток – 20,19 м |
| 246 | 247 | |
| 247 | 248 | |
| 248 | 249 | |
| 249 | 250 | |
| 250 | 251 | На юго-запад – 4,89 м |
| 251 | 252 | На юго-восток – 13,71 м |
| 252 | 253 | |

| 1 | 2 | 3 |
|-----|-----|---------------------------|
| 253 | 254 | |
| 254 | 255 | На юго-запад – 15,08 м |
| 255 | 256 | |
| 256 | 257 | На юго-восток – 2,87 м |
| 257 | 258 | На юго-запад – 44,74 м |
| 258 | 259 | |
| 259 | 260 | |
| 260 | 261 | |
| 261 | 262 | На юго-восток – 3,62 м |
| 262 | 263 | |
| 263 | 264 | На юго-запад – 31,97 м |
| 264 | 265 | На северо-запад – 13,04 м |
| 265 | 266 | |
| 266 | 267 | На юго-запад – 49,87 м |
| 267 | 268 | |
| 268 | 269 | |
| 269 | 270 | На северо-запад – 7,19 м |
| 270 | 271 | |
| 271 | 272 | На юго-запад – 0,48 м |
| 272 | 273 | |
| 273 | 274 | На северо-запад – 3,01 м |
| 274 | 275 | На юго-запад – 1,72 м |
| 275 | 276 | |
| 276 | 277 | На северо-запад – 8,58 м |
| 277 | 278 | |
| 278 | 279 | На северо-запад – 25,32 м |
| 279 | 280 | |
| 280 | 281 | |

| 1 | 2 | 3 |
|-----|-----|----------------------------|
| 281 | 282 | |
| 282 | 283 | |
| 283 | 284 | На юго-запад – 0,24 м |
| 284 | 285 | |
| 285 | 286 | |
| 286 | 287 | |
| 287 | 288 | |
| 288 | 289 | |
| 289 | 290 | |
| 290 | 291 | На северо-запад – 53,26 м |
| 291 | 292 | |
| 292 | 293 | |
| 293 | 294 | |
| 294 | 295 | |
| 295 | 296 | |
| 296 | 297 | |
| 297 | 298 | На северо-восток – 62,81 м |
| 298 | 299 | |
| 299 | 300 | |
| 300 | 301 | На юго-запад – 76,83 м |
| 301 | 302 | |
| 302 | 303 | |
| 303 | 304 | На северо-запад – 16,94 м |
| 304 | 305 | |
| 305 | 306 | На северо-восток – 0,24 м |
| 306 | 307 | |
| 307 | 308 | На северо-запад – 76,67 м |
| 308 | 309 | |

| 1 | 2 | 3 |
|-----|-----|----------------------------|
| 309 | 310 | |
| 310 | 311 | |
| 311 | 312 | |
| 312 | 313 | |
| 313 | 314 | |
| 314 | 315 | |
| 315 | 316 | |
| 316 | 317 | |
| 317 | 318 | На юго-запад – 40,58 м |
| 318 | 319 | |
| 319 | 320 | На северо-восток – 51,01 м |
| 320 | 321 | |
| 321 | 322 | |
| 322 | 323 | На юго-восток – 15,56 м |
| 323 | 324 | На северо-восток – 17,79 м |
| 324 | 325 | |
| 325 | 326 | |
| 326 | 327 | На северо-запад – 1,31 м |
| 327 | 328 | На северо-восток – 5,09 м |
| 328 | 329 | На северо-запад – 19,37 м |
| 329 | 330 | На северо-восток – 21,92 м |
| 330 | 331 | На северо-запад – 45,71 м |
| 331 | 332 | |
| 332 | 333 | На северо-восток – 45,83 м |
| 333 | 334 | |
| 334 | 335 | На юго-восток – 61,38 м |
| 335 | 336 | На северо-восток – 11,68 м |
| 336 | 337 | На юго-запад – 1,21 м |

| 1 | 2 | 3 |
|-----|-----|---|
| 337 | 338 | На юго-восток – 48,85 м |
| 338 | 339 | |
| 339 | 340 | |
| 340 | 341 | |
| 341 | 342 | |
| 342 | 343 | На северо-запад – 2,29 м |
| 343 | 344 | |
| 344 | 244 | На юго-восток в исходную точку – 100,72 м |

Описание участка ЕЗРЗ-2-5

Участок 5 единой зоны регулирования застройки и хозяйственной деятельности с индексом 2 «ЕЗРЗ-2-5» располагается на внутриквартальной территории, ограниченной улицами: ул. Челюскинцев, ул. Лысая Гора, ул. Мирная, ул. Ленина в г. Курск. С северной, южной и западной стороны граничит с участком 1 единой охранной зоны объектов культурного наследия с индексом 1 «ЕОЗ-1-1», с восточной стороны граничит с участком 4 единой зоны регулирования застройки и хозяйственной деятельности с индексом 3 «ЕЗРЗ-3-4».

| Сведения об объекте | | |
|---------------------|---|---------------------------|
| № п/п | Характеристика объекта | Описание характеристик |
| 1 | Местоположение объекта | Курская область, г. Курск |
| 2 | Площадь объекта ± величина погрешности определения площади ($P \pm \Delta P$), м ² | 46216±75 |
| 3 | Иные характеристики объекта | - |

**Перечень координат характерных (поворотных) точек
границ территории участка ЕЗРЗ-2-5**

| Сведения о местоположении границ объекта | | | | | |
|---|---------------|------------|---|---|---|
| 1. Система координат МСК- 46 зона 1 | | | | | |
| 2. Сведения о характерных точках границ объекта | | | | | |
| Обозначение характерных точек границ | Координаты, м | | Метод определения координат характерной точки | Средняя квадратическая погрешность положения характерной точки (Mt), м | Описание обозначения точки на местности (при наличии) |
| | X | Y | | | |
| 1 | 2 | 3 | 4 | 5 | 6 |
| 345 | 422504,04 | 1299429,40 | Метод спутниковых геодезических измерений (определений) | 0,10 | - |
| 346 | 422504,95 | 1299430,60 | | | |
| 347 | 422502,96 | 1299446,31 | | | |
| 348 | 422436,31 | 1299440,38 | | | |
| 349 | 422438,26 | 1299417,97 | | | |
| 350 | 422442,12 | 1299413,24 | | | |
| 351 | 422442,30 | 1299409,64 | | | |
| 352 | 422422,19 | 1299408,18 | | | |
| 353 | 422419,87 | 1299406,10 | | | |
| 354 | 422413,90 | 1299410,34 | | | |
| 355 | 422415,26 | 1299404,63 | | | |
| 356 | 422416,32 | 1299399,42 | | | |
| 357 | 422417,29 | 1299394,62 | | | |
| 358 | 422417,68 | 1299393,01 | | | |
| 359 | 422456,19 | 1299393,63 | | | |
| 360 | 422457,51 | 1299392,20 | | | |
| 361 | 422459,85 | 1299389,68 | | | |
| 362 | 422461,88 | 1299386,52 | | | |
| 363 | 422462,43 | 1299385,68 | | | |
| 364 | 422463,72 | 1299367,04 | | | |
| 365 | 422458,08 | 1299364,53 | | | |
| 366 | 422459,26 | 1299358,65 | | | |
| 367 | 422459,61 | 1299355,40 | | | |
| 368 | 422460,52 | 1299346,89 | | | |
| 369 | 422463,44 | 1299320,93 | | | |
| 370 | 422463,32 | 1299320,45 | | | |
| 371 | 422453,18 | 1299319,55 | | | |
| 372 | 422447,91 | 1299319,11 | | | |
| 373 | 422447,53 | 1299319,10 | | | |
| 374 | 422439,22 | 1299317,92 | | | |
| 375 | 422437,54 | 1299335,99 | | | |
| 376 | 422438,01 | 1299340,87 | | | |

| 1 | 2 | 3 | 4 | 5 | 6 |
|-----|-----------|------------|---|---|---|
| 377 | 422430,51 | 1299341,22 | | | |
| 378 | 422423,87 | 1299341,20 | | | |
| 379 | 422403,60 | 1299340,11 | | | |
| 380 | 422380,03 | 1299337,59 | | | |
| 381 | 422378,36 | 1299341,24 | | | |
| 382 | 422377,48 | 1299342,97 | | | |
| 383 | 422375,84 | 1299354,49 | | | |
| 384 | 422374,85 | 1299354,39 | | | |
| 385 | 422374,66 | 1299356,07 | | | |
| 386 | 422373,91 | 1299356,02 | | | |
| 387 | 422370,81 | 1299355,84 | | | |
| 388 | 422371,20 | 1299354,34 | | | |
| 389 | 422350,98 | 1299351,28 | | | |
| 390 | 422351,26 | 1299349,28 | | | |
| 391 | 422334,74 | 1299346,50 | | | |
| 392 | 422334,64 | 1299346,50 | | | |
| 393 | 422333,60 | 1299340,37 | | | |
| 394 | 422335,17 | 1299318,14 | | | |
| 395 | 422331,15 | 1299318,42 | | | |
| 396 | 422296,45 | 1299316,22 | | | |
| 397 | 422236,88 | 1299312,81 | | | |
| 398 | 422236,36 | 1299318,53 | | | |
| 399 | 422232,94 | 1299318,22 | | | |
| 400 | 422206,53 | 1299316,61 | | | |
| 401 | 422198,32 | 1299316,06 | | | |
| 402 | 422195,52 | 1299315,78 | | | |
| 403 | 422194,73 | 1299331,39 | | | |
| 404 | 422194,70 | 1299346,59 | | | |
| 405 | 422194,69 | 1299353,59 | | | |
| 406 | 422194,41 | 1299357,19 | | | |
| 407 | 422194,47 | 1299360,08 | | | |
| 408 | 422193,41 | 1299372,23 | | | |
| 409 | 422128,57 | 1299365,26 | | | |
| 410 | 422124,98 | 1299366,79 | | | |
| 411 | 422123,89 | 1299368,59 | | | |
| 412 | 422063,35 | 1299363,82 | | | |
| 413 | 422064,03 | 1299346,72 | | | |
| 414 | 422064,98 | 1299325,71 | | | |
| 415 | 422065,05 | 1299306,51 | | | |
| 416 | 422053,86 | 1299293,88 | | | |
| 417 | 422054,95 | 1299278,58 | | | |
| 418 | 422053,65 | 1299278,29 | | | |
| 419 | 422052,74 | 1299277,19 | | | |
| 420 | 422053,49 | 1299269,89 | | | |
| 421 | 422055,77 | 1299267,97 | | | |
| 422 | 422057,32 | 1299246,56 | | | |
| 423 | 422056,02 | 1299246,57 | | | |

Метод
спутниковых
геодезических
измерений
(определений)

0,10

-

| 1 | 2 | 3 | 4 | 5 | 6 |
|-----|-----------|------------|---|---|---|
| 424 | 422057,91 | 1299216,55 | | | |
| 425 | 422059,71 | 1299216,44 | | | |
| 426 | 422066,41 | 1299216,29 | | | |
| 427 | 422073,21 | 1299216,84 | | | |
| 428 | 422085,52 | 1299217,46 | | | |
| 429 | 422119,74 | 1299219,91 | | | |
| 430 | 422141,05 | 1299221,36 | | | |
| 431 | 422151,25 | 1299221,89 | | | |
| 432 | 422160,55 | 1299222,13 | | | |
| 433 | 422179,66 | 1299223,39 | | | |
| 434 | 422188,97 | 1299224,42 | | | |
| 435 | 422199,38 | 1299225,05 | | | |
| 436 | 422203,08 | 1299225,42 | | | |
| 437 | 422238,29 | 1299227,18 | | | |
| 438 | 422236,21 | 1299259,78 | | | |
| 439 | 422270,94 | 1299262,30 | | | |
| 440 | 422270,73 | 1299265,12 | | | |
| 441 | 422312,07 | 1299267,28 | | | |
| 442 | 422312,17 | 1299264,13 | | | |
| 443 | 422312,72 | 1299246,12 | | | |
| 444 | 422315,67 | 1299246,28 | | | |
| 445 | 422316,48 | 1299231,91 | | | |
| 446 | 422347,35 | 1299234,80 | | | |
| 447 | 422347,26 | 1299235,80 | | | |
| 448 | 422346,54 | 1299247,11 | | | |
| 449 | 422346,03 | 1299259,31 | | | |
| 450 | 422345,43 | 1299273,62 | | | |
| 451 | 422345,57 | 1299279,92 | | | |
| 452 | 422348,61 | 1299285,10 | | | |
| 453 | 422384,05 | 1299289,85 | | | |
| 454 | 422399,85 | 1299291,03 | | | |
| 455 | 422400,26 | 1299291,13 | | | |
| 456 | 422402,26 | 1299291,52 | | | |
| 457 | 422402,78 | 1299280,11 | | | |
| 458 | 422403,49 | 1299267,61 | | | |
| 459 | 422403,49 | 1299267,51 | | | |
| 460 | 422403,61 | 1299257,01 | | | |
| 461 | 422403,60 | 1299254,41 | | | |
| 462 | 422404,40 | 1299254,40 | | | |
| 463 | 422405,48 | 1299237,69 | | | |
| 464 | 422415,18 | 1299238,32 | | | |
| 465 | 422422,00 | 1299238,50 | | | |
| 466 | 422420,41 | 1299267,70 | | | |
| 467 | 422435,35 | 1299268,52 | | | |
| 468 | 422436,99 | 1299239,09 | | | |
| 469 | 422441,68 | 1299239,68 | | | |
| 470 | 422441,55 | 1299242,20 | | | |

Метод
спутниковых
геодезических
измерений
(определений)

0,10

-

| 1 | 2 | 3 | 4 | 5 | 6 |
|-----|-----------|------------|---|------|---|
| 471 | 422439,89 | 1299274,47 | Метод спутниковых геодезических измерений (определений) | 0,10 | - |
| 472 | 422448,28 | 1299274,90 | | | |
| 473 | 422480,87 | 1299276,58 | | | |
| 474 | 422478,45 | 1299323,54 | | | |
| 475 | 422512,68 | 1299325,30 | | | |
| 476 | 422512,50 | 1299328,54 | | | |
| 477 | 422511,89 | 1299338,46 | | | |
| 478 | 422511,60 | 1299338,45 | | | |
| 479 | 422508,05 | 1299388,67 | | | |
| 480 | 422506,35 | 1299388,49 | | | |
| 345 | 422504,04 | 1299429,40 | | | |

Таблица описания местоположения границ участка ЕЗРЗ-2-5

| Прохождение границы | | Описание прохождения границы |
|---------------------|----------|------------------------------|
| от точки | до точки | |
| 1 | 2 | 3 |
| 345 | 346 | На северо-восток – 1,51 м |
| 346 | 347 | На юго-восток – 15,84 м |
| 347 | 348 | На юго-запад – 66,91 м |
| 348 | 349 | На северо-запад – 32,19 м |
| 349 | 350 | |
| 350 | 351 | |
| 351 | 352 | На юго-запад – 23,28 м |
| 352 | 353 | |
| 353 | 354 | На юго-восток – 7,32 м |
| 354 | 355 | На северо-запад – 17,74 м |
| 355 | 356 | |
| 356 | 357 | |
| 357 | 358 | |
| 358 | 359 | На северо-восток – 38,51 м |
| 359 | 360 | На северо-запад – 28,83 м |
| 360 | 361 | |

| 1 | 2 | 3 |
|-----|-----|---------------------------|
| 361 | 362 | |
| 362 | 363 | |
| 363 | 364 | |
| 364 | 365 | На юго-запад – 6,17 м |
| 365 | 366 | На северо-запад – 43,95 м |
| 366 | 367 | |
| 367 | 368 | |
| 368 | 369 | |
| 369 | 370 | На юго-запад – 24,74 м |
| 370 | 371 | |
| 371 | 372 | |
| 372 | 373 | |
| 373 | 374 | |
| 374 | 375 | На юго-восток – 18,15 м |
| 375 | 376 | На северо-восток – 4,89 м |
| 376 | 377 | На юго-восток – 7,51 м |
| 377 | 378 | На юго-запад – 50,64 м |
| 378 | 379 | |
| 379 | 380 | |
| 380 | 381 | На юго-восток – 17,59 м |
| 381 | 382 | |
| 382 | 383 | |
| 383 | 384 | На юго-запад – 1,01 м |
| 384 | 385 | На юго-восток – 1,69 м |
| 385 | 386 | На юго-запад – 3,86 м |
| 386 | 387 | |
| 387 | 388 | На северо-запад – 1,55 м |
| 388 | 389 | На юго-запад – 20,45 м |

| 1 | 2 | 3 |
|-----|-----|---------------------------|
| 389 | 390 | На северо-запад – 2,02 м |
| 390 | 391 | На юго-запад – 23,07 м |
| 391 | 392 | |
| 392 | 393 | |
| 393 | 394 | На северо-запад – 22,29 м |
| 394 | 395 | На юго-восток – 4,03 м |
| 395 | 396 | На юго-запад – 94,44 м |
| 396 | 397 | |
| 397 | 398 | На юго-восток – 5,74 м |
| 398 | 399 | На юго-запад – 40,94 м |
| 399 | 400 | |
| 400 | 401 | |
| 401 | 402 | |
| 402 | 403 | На юго-восток – 56,53 м |
| 403 | 404 | |
| 404 | 405 | |
| 405 | 406 | |
| 406 | 407 | |
| 407 | 408 | |
| 408 | 409 | На юго-запад – 65,21 м |
| 409 | 410 | На юго-восток – 6,01 м |
| 410 | 411 | |
| 411 | 412 | На юго-запад – 60,73 м |
| 412 | 413 | На северо-запад – 57,35 м |
| 413 | 414 | |
| 414 | 415 | |
| 415 | 416 | На юго-запад – 16,87 м |
| 416 | 417 | На северо-запад – 15,34 м |

| 1 | 2 | 3 |
|-----|-----|-----------------------------|
| 417 | 418 | На юго-запад – 2,76 м |
| 418 | 419 | |
| 419 | 420 | На северо-запад – 31,79 м |
| 420 | 421 | |
| 421 | 422 | |
| 422 | 423 | На юг – 1,29 м |
| 423 | 424 | На северо-запад – 38,58 м |
| 424 | 425 | |
| 425 | 426 | |
| 426 | 427 | На северо-восток – 172,29 м |
| 427 | 428 | |
| 428 | 429 | |
| 429 | 430 | |
| 430 | 431 | |
| 431 | 432 | |
| 432 | 433 | |
| 433 | 434 | |
| 434 | 435 | |
| 435 | 436 | |
| 436 | 437 | На юго-восток – 32,67 м |
| 437 | 438 | |
| 438 | 439 | На северо-восток – 34,82 м |
| 439 | 440 | На юго-восток – 2,83 м |
| 440 | 441 | На северо-восток – 41,39 м |
| 441 | 442 | На северо-запад – 21,17 м |
| 442 | 443 | |
| 443 | 444 | На северо-восток – 2,95 м |
| 444 | 445 | На северо-запад – 14,39 м |

| 1 | 2 | 3 |
|-----|-----|----------------------------|
| 445 | 446 | На северо-восток – 31,02 м |
| 446 | 447 | На юго-восток – 39,01 м |
| 447 | 448 | |
| 448 | 449 | |
| 449 | 450 | |
| 450 | 451 | На северо-восток – 66,37 м |
| 451 | 452 | |
| 452 | 453 | |
| 453 | 454 | |
| 454 | 455 | |
| 455 | 456 | |
| 456 | 457 | На северо-запад – 54,69 м |
| 457 | 458 | |
| 458 | 459 | |
| 459 | 460 | |
| 460 | 461 | |
| 461 | 462 | |
| 462 | 463 | На северо-восток – 16,54 м |
| 463 | 464 | |
| 464 | 465 | На юго-восток – 29,24 м |
| 465 | 466 | На северо-восток – 14,96 м |
| 466 | 467 | На северо-запад – 29,48 м |
| 467 | 468 | На северо-восток – 4,73 м |
| 468 | 469 | На юго-восток – 34,84 м |
| 469 | 470 | |
| 470 | 471 | На северо-восток – 41,03 м |
| 471 | 472 | |
| 472 | 473 | |

| 1 | 2 | 3 |
|-----|-----|--|
| 473 | 474 | На юго-восток – 47,02 м |
| 474 | 475 | На северо-восток – 34,28 м |
| 475 | 476 | На юго-восток – 13,18 м |
| 476 | 477 | |
| 477 | 478 | На юго-запад – 0,29 м |
| 478 | 479 | На юго-восток – 50,35 м |
| 479 | 480 | На юго-запад – 1,71 м |
| 480 | 345 | На юго-восток в исходную точку – 40,98 м |

Описание участка ЕЗРЗ-2-6

Участок 6 единой зоны регулирования застройки и хозяйственной деятельности с индексом 2 «ЕЗРЗ-2-6» располагается на внутриквартальной территории, ограниченной улицами: ул. Кати Зеленко, ул. Горького, ул. Мирная, ул. Ленина в г. Курск. С северной стороны граничит с участком 1 единой охранной зоны объектов культурного наследия с индексом 1 «ЕОЗ-1-1», с юго-западной стороны граничит с участком 3 единой зоны регулирования застройки и хозяйственной деятельности с индексом 3 «ЕЗРЗ-3-3».

| Сведения об объекте | | |
|---------------------|---|---------------------------|
| № п/п | Характеристика объекта | Описание характеристик |
| 1 | Местоположение объекта | Курская область, г. Курск |
| 2 | Площадь объекта ± величина погрешности определения площади ($P \pm \Delta P$), м ² | 14327±42 |
| 3 | Иные характеристики объекта | - |

**Перечень координат характерных (поворотных) точек
границ территории участка ЕЗРЗ-2-6**

| Сведения о местоположении границ объекта | | | | | |
|---|---------------|------------|---|---|---|
| 1. Система координат МСК- 46 зона 1 | | | | | |
| 2. Сведения о характерных точках границ объекта | | | | | |
| Обозначение характерных точек границ | Координаты, м | | Метод определения координат характерной точки | Средняя квадратическая погрешность положения характерной точки (Mt), м | Описание обозначения точки на местности (при наличии) |
| | X | Y | | | |
| 1 | 2 | 3 | 4 | 5 | 6 |
| 481 | 421984,87 | 1299273,46 | Метод спутниковых геодезических измерений (определений) | 0,10 | - |
| 482 | 421996,72 | 1299274,39 | | | |
| 483 | 421997,45 | 1299274,42 | | | |
| 484 | 421997,60 | 1299272,58 | | | |
| 485 | 422001,16 | 1299272,92 | | | |
| 486 | 422015,75 | 1299274,40 | | | |
| 487 | 422012,02 | 1299323,93 | | | |
| 488 | 422030,33 | 1299325,26 | | | |
| 489 | 422029,06 | 1299342,88 | | | |
| 490 | 422028,77 | 1299347,01 | | | |
| 491 | 422026,97 | 1299364,59 | | | |
| 492 | 422026,97 | 1299366,28 | | | |
| 493 | 422026,90 | 1299370,48 | | | |
| 494 | 422025,62 | 1299387,29 | | | |
| 495 | 422013,91 | 1299386,37 | | | |
| 496 | 422011,52 | 1299387,79 | | | |
| 497 | 421987,91 | 1299387,06 | | | |
| 498 | 421979,10 | 1299385,81 | | | |
| 499 | 421976,41 | 1299388,59 | | | |
| 500 | 421971,77 | 1299391,42 | | | |
| 501 | 421960,86 | 1299391,42 | | | |
| 502 | 421960,28 | 1299396,90 | | | |
| 503 | 421955,06 | 1299398,87 | | | |
| 504 | 421952,82 | 1299399,02 | | | |
| 505 | 421942,78 | 1299397,88 | | | |
| 506 | 421944,74 | 1299373,91 | | | |
| 507 | 421930,62 | 1299372,69 | | | |
| 508 | 421920,40 | 1299372,02 | | | |
| 509 | 421902,06 | 1299370,65 | | | |
| 510 | 421887,47 | 1299368,57 | | | |
| 511 | 421882,35 | 1299372,99 | | | |

| 1 | 2 | 3 | 4 | 5 | 6 |
|-----|-----------|------------|---|------|---|
| 512 | 421874,52 | 1299371,97 | Метод спутниковых геодезических измерений (определений) | 0,10 | - |
| 513 | 421870,33 | 1299371,54 | | | |
| 514 | 421870,67 | 1299368,39 | | | |
| 515 | 421872,89 | 1299342,67 | | | |
| 516 | 421875,44 | 1299307,15 | | | |
| 517 | 421879,92 | 1299304,02 | | | |
| 518 | 421880,02 | 1299303,82 | | | |
| 519 | 421880,33 | 1299298,11 | | | |
| 520 | 421885,34 | 1299298,51 | | | |
| 521 | 421886,99 | 1299297,33 | | | |
| 522 | 421908,77 | 1299301,43 | | | |
| 523 | 421908,91 | 1299297,26 | | | |
| 524 | 421925,20 | 1299297,46 | | | |
| 525 | 421926,97 | 1299297,47 | | | |
| 526 | 421926,90 | 1299292,02 | | | |
| 527 | 421939,49 | 1299288,40 | | | |
| 528 | 421944,47 | 1299279,77 | | | |
| 529 | 421949,41 | 1299277,22 | | | |
| 530 | 421968,97 | 1299271,80 | | | |
| 531 | 421972,01 | 1299273,46 | | | |
| 532 | 421977,61 | 1299274,12 | | | |
| 533 | 421977,70 | 1299272,92 | | | |
| 534 | 421982,31 | 1299273,29 | | | |
| 535 | 421982,71 | 1299273,29 | | | |
| 481 | 421984,87 | 1299273,46 | | | |

Таблица описания местоположения границ участка ЕЗРЗ-2-6

| Прохождение границы | | Описание прохождения границы |
|---------------------|----------|------------------------------|
| от точки | до точки | |
| 1 | 2 | 3 |
| 481 | 482 | На северо-восток – 12,62 м |
| 482 | 483 | |
| 483 | 484 | На северо-запад – 1,85 м |
| 484 | 485 | На северо-восток – 18,24 м |
| 485 | 486 | |
| 486 | 487 | На юго-восток – 49,67 м |
| 487 | 488 | На северо-восток – 18,36 м |

| 1 | 2 | 3 |
|-----|-----|---------------------------|
| 488 | 489 | На юго-восток – 62,23 м |
| 489 | 490 | |
| 490 | 491 | |
| 491 | 492 | |
| 492 | 493 | |
| 493 | 494 | |
| 494 | 495 | На юго-запад – 11,75 м |
| 495 | 496 | На юго-восток – 2,78 м |
| 496 | 497 | На юго-запад – 32,52 м |
| 497 | 498 | |
| 498 | 499 | На юго-восток – 9,31 м |
| 499 | 500 | |
| 500 | 501 | На юг – 10,91 м |
| 501 | 502 | На юго-восток – 13,33 м |
| 502 | 503 | |
| 503 | 504 | |
| 504 | 505 | На юго-запад – 10,11 |
| 505 | 506 | На северо-запад – 24,05 м |
| 506 | 507 | На юго-запад – 57,54 м |
| 507 | 508 | |
| 508 | 509 | |
| 509 | 510 | |
| 510 | 511 | На юго-восток – 6,76 м |
| 511 | 512 | На юго-запад – 12,11 м |
| 512 | 513 | |
| 513 | 514 | На северо-запад – 76,01 м |
| 514 | 515 | |
| 515 | 516 | |

| 1 | 2 | 3 |
|-----|-----|--|
| 516 | 517 | |
| 517 | 518 | |
| 518 | 519 | |
| 519 | 520 | На северо-восток – 5,03 м |
| 520 | 521 | На северо-запад – 2,03 м |
| 521 | 522 | На северо-восток – 22,16 м |
| 522 | 523 | На северо-запад – 4,17 м |
| 523 | 524 | На северо-восток – 18,06 м |
| 524 | 525 | |
| 525 | 526 | На юго-запад – 5,45 м |
| 526 | 527 | На северо-запад – 48,92 м |
| 527 | 528 | |
| 528 | 529 | |
| 529 | 530 | |
| 530 | 531 | На северо-восток – 9,11 м |
| 531 | 532 | |
| 532 | 533 | На северо-запад – 1,21 м |
| 533 | 534 | На северо-восток в исходную точку – 7,19 м |
| 534 | 535 | |
| 535 | 481 | |

Описание участка ЕЗРЗ-2-7

Участок 7 единой зоны регулирования застройки и хозяйственной деятельности с индексом 2 «ЕЗРЗ-2-7» располагается на внутриквартальной территории, ограниченной улицами: ул. Кати Зеленко, ул. Горького, ул. Мирная, ул. Ленина в г. Курск. С северной и западной стороны граничит с участком 1 единой охранной зоны объектов культурного наследия с индексом 1 «ЕОЗ-1-1», с восточной стороны граничит с участком 3 единой зоны регулирования застройки и хозяйственной деятельности с индексом 3 «ЕЗРЗ-3-3».

| Сведения об объекте | | |
|---------------------|---|---------------------------|
| № п/п | Характеристика объекта | Описание характеристик |
| 1 | Местоположение объекта | Курская область, г. Курск |
| 2 | Площадь объекта \pm величина погрешности определения площади ($P \pm \Delta P$), м ² | 2695 \pm 18 |
| 3 | Иные характеристики объекта | - |

**Перечень координат характерных (поворотных) точек
границ территории участка ЕЗРЗ-2-7**

| Сведения о местоположении границ объекта | | | | | |
|---|---------------|------------|---|--|---|
| 1. Система координат МСК- 46 зона 1 | | | | | |
| 2. Сведения о характерных точках границ объекта | | | | | |
| Обозначение характерных точек границ | Координаты, м | | Метод определения координат характерной точки | Средняя квадратическая погрешность положения характерной точки (Mt), м | Описание обозначения точки на местности (при наличии) |
| | X | Y | | | |
| 536 | 421866,85 | 1299216,90 | Метод спутниковых геодезических измерений (определений) | 0,10 | - |
| 537 | 421866,37 | 1299224,93 | | | |
| 538 | 421864,61 | 1299256,19 | | | |
| 539 | 421864,85 | 1299258,36 | | | |
| 540 | 421864,42 | 1299265,27 | | | |
| 541 | 421864,22 | 1299268,54 | | | |
| 542 | 421848,86 | 1299267,54 | | | |
| 543 | 421848,78 | 1299269,94 | | | |
| 544 | 421815,06 | 1299268,12 | | | |
| 545 | 421816,74 | 1299213,96 | | | |
| 546 | 421839,23 | 1299215,14 | | | |
| 547 | 421840,40 | 1299213,56 | | | |
| 548 | 421841,97 | 1299212,36 | | | |
| 549 | 421842,97 | 1299211,70 | | | |
| 550 | 421848,22 | 1299211,85 | | | |
| 551 | 421849,60 | 1299212,83 | | | |
| 552 | 421850,89 | 1299214,36 | | | |
| 536 | 421866,85 | 1299216,90 | | | |

Таблица описания местоположения границ участка ЕЗРЗ-2-7

| Прохождение границы | | Описание прохождения границы |
|---------------------|----------|---|
| от точки | до точки | |
| 536 | 537 | На юго-восток – 39,35 м |
| 537 | 538 | |
| 538 | 539 | На северо-восток – 2,18 м |
| 539 | 540 | На юго-восток – 10,21 м |
| 540 | 541 | |
| 541 | 542 | На юго-запад – 15,43 м |
| 542 | 543 | На юго-восток – 2,39 м |
| 543 | 544 | На юго-запад – 33,77 м |
| 544 | 545 | На северо-запад – 54,19 м |
| 545 | 546 | На северо-восток – 22,53 м |
| 546 | 547 | На северо-запад – 5,14 м |
| 547 | 548 | |
| 548 | 549 | |
| 549 | 550 | На северо-восток в исходную точку – 25,11 м |
| 550 | 551 | |
| 551 | 552 | |
| 552 | 536 | |

Описание участка ЕЗРЗ-2-8

Участок 8 единой зоны регулирования застройки и хозяйственной деятельности с индексом 2 «ЕЗРЗ-2-8» располагается на внутриквартальной территории, ограниченной улицами: ул. Радищева, ул. Гоголя, ул. Ленина, Садовая в г. Курск. С северо-восточной, восточной и южной стороны граничит с участком 1 единой охранной зоны объектов культурного наследия с индексом 1 «ЕОЗ-1-1», в западной части граничит с участком 6 единой зоны регулирования застройки и хозяйственной деятельности с индексом 3 «ЕЗРЗ-3-6», в северо-западной части граничит с

участком единой зоны регулирования застройки и хозяйственной деятельности с индексом 1 «ЕЗРЗ-1».

| Сведения об объекте | | |
|---------------------|---|---------------------------|
| № п/п | Характеристика объекта | Описание характеристик |
| 1 | Местоположение объекта | Курская область, г. Курск |
| 2 | Площадь объекта \pm величина погрешности определения площади ($P \pm \Delta P$), м ² | 13552 \pm 41 |
| 3 | Иные характеристики объекта | - |

Перечень координат характерных (поворотных) точек границ территории участка ЕЗРЗ-2-8

| Сведения о местоположении границ объекта | | | | | |
|---|---------------|------------|---|--|---|
| 1. Система координат МСК- 46 зона 1 | | | | | |
| 2. Сведения о характерных точках границ объекта | | | | | |
| Обозначение характерных точек границ | Координаты, м | | Метод определения координат характерной точки | Средняя квадратическая погрешность положения характерной точки (Mt), м | Описание обозначения точки на местности (при наличии) |
| | X | Y | | | |
| 1 | 2 | 3 | 4 | 5 | 6 |
| 553 | 422067,97 | 1299083,27 | Метод спутниковых геодезических измерений (определений) | 0,10 | - |
| 554 | 422092,87 | 1299083,30 | | | |
| 555 | 422117,08 | 1299084,23 | | | |
| 556 | 422118,15 | 1299108,52 | | | |
| 557 | 422129,75 | 1299108,44 | | | |
| 558 | 422142,76 | 1299110,35 | | | |
| 559 | 422178,37 | 1299111,29 | | | |
| 560 | 422179,30 | 1299115,59 | | | |
| 561 | 422178,42 | 1299118,39 | | | |
| 562 | 422178,02 | 1299131,80 | | | |
| 563 | 422219,84 | 1299134,90 | | | |
| 564 | 422242,05 | 1299136,44 | | | |
| 565 | 422247,15 | 1299136,81 | | | |
| 566 | 422246,09 | 1299155,32 | | | |
| 567 | 422245,82 | 1299159,52 | | | |
| 568 | 422245,71 | 1299162,25 | | | |

| 1 | 2 | 3 | 4 | 5 | 6 |
|-----|-----------|------------|---|------|---|
| 569 | 422248,07 | 1299162,39 | Метод спутниковых геодезических измерений (определений) | 0,10 | - |
| 570 | 422248,13 | 1299161,40 | | | |
| 571 | 422255,58 | 1299161,83 | | | |
| 572 | 422257,78 | 1299162,53 | | | |
| 573 | 422260,02 | 1299164,46 | | | |
| 574 | 422261,36 | 1299167,65 | | | |
| 575 | 422261,39 | 1299169,98 | | | |
| 576 | 422261,10 | 1299174,15 | | | |
| 577 | 422260,23 | 1299187,48 | | | |
| 578 | 422259,74 | 1299194,76 | | | |
| 579 | 422245,22 | 1299193,72 | | | |
| 580 | 422245,19 | 1299194,57 | | | |
| 581 | 422241,99 | 1299192,88 | | | |
| 582 | 422236,01 | 1299192,47 | | | |
| 583 | 422232,91 | 1299193,83 | | | |
| 584 | 422232,95 | 1299192,21 | | | |
| 585 | 422233,08 | 1299190,55 | | | |
| 586 | 422208,32 | 1299188,79 | | | |
| 587 | 422206,42 | 1299189,20 | | | |
| 588 | 422204,32 | 1299189,01 | | | |
| 589 | 422202,82 | 1299188,42 | | | |
| 590 | 422169,42 | 1299186,15 | | | |
| 591 | 422161,07 | 1299182,02 | | | |
| 592 | 422105,22 | 1299178,13 | | | |
| 593 | 422097,24 | 1299177,57 | | | |
| 594 | 422097,14 | 1299178,57 | | | |
| 595 | 422061,72 | 1299176,12 | | | |
| 596 | 422061,92 | 1299175,22 | | | |
| 597 | 422062,54 | 1299164,22 | | | |
| 553 | 422067,97 | 1299083,27 | | | |

Таблица описания местоположения границ участка ЕЗРЗ-2-8

| Прохождение границы | | Описание прохождения границы |
|---------------------|----------|------------------------------|
| от точки | до точки | |
| 1 | 2 | 3 |
| 553 | 554 | На север – 24,91 м |
| 554 | 555 | На северо-восток – 48,54 м |
| 555 | 556 | |
| 556 | 557 | На северо-запад – 11,59 м |
| 557 | 558 | На северо-восток – 53,17 м |

| 1 | 2 | 3 |
|-----|-----|----------------------------|
| 558 | 559 | |
| 559 | 560 | |
| 560 | 561 | На юго-восток – 16,35 м |
| 561 | 562 | |
| 562 | 563 | На северо-восток – 69,31 м |
| 563 | 564 | |
| 564 | 565 | |
| 565 | 566 | На юго-восток – 25,48 м |
| 566 | 567 | |
| 567 | 568 | |
| 568 | 569 | На северо-восток – 2,36 м |
| 569 | 570 | На северо-запад – 0,99 м |
| 570 | 571 | На северо-восток – 18,52 м |
| 571 | 572 | |
| 572 | 573 | |
| 573 | 574 | |
| 574 | 575 | |
| 575 | 576 | На юго-восток – 24,83 м |
| 576 | 577 | |
| 577 | 578 | |
| 578 | 579 | На юго-запад – 14,56 м |
| 579 | 580 | На юго-восток – 0,85 м |
| 580 | 581 | На юго-запад – 9,61 м |
| 581 | 582 | |
| 582 | 583 | На юго-восток – 3,39 м |
| 583 | 584 | На северо-запад – 3,29 м |
| 584 | 585 | |
| 585 | 586 | На юго-запад – 24,82 м |

| 1 | 2 | 3 |
|-----|-----|--|
| 586 | 587 | На юго-восток – 1,94 м |
| 587 | 588 | На юго-запад – 110,51 м |
| 588 | 589 | |
| 589 | 590 | |
| 590 | 591 | |
| 591 | 592 | |
| 592 | 593 | |
| 593 | 594 | На юго-восток – 1,01 м |
| 594 | 595 | На юго-запад – 35,49 м |
| 595 | 596 | На северо-запад в исходную точку – 93,07 м |
| 596 | 597 | |
| 597 | 553 | |

Описание участка ЕЗРЗ-2-9

Участок 9 единой зоны регулирования застройки и хозяйственной деятельности с индексом 2 «ЕЗРЗ-2-9» располагается на внутриквартальной территории, ограниченной улицами: ул. Радищева, ул. Золотая, ул. Ленина, Садовая в г. Курск. С восточной стороны граничит с участком 1 единой охранной зоны объектов культурного наследия с индексом 1 «ЕОЗ-1-1», с северной стороны граничит с участком 2 единой зоны регулирования застройки и хозяйственной деятельности с индексом 3 «ЕЗРЗ-3-2».

| Сведения об объекте | | |
|---------------------|---|---------------------------|
| № п/п | Характеристика объекта | Описание характеристик |
| 1 | Местоположение объекта | Курская область, г. Курск |
| 2 | Площадь объекта ± величина погрешности определения площади ($P \pm \Delta P$), м ² | 32918±64 |
| 3 | Иные характеристики объекта | - |

**Перечень координат характерных (поворотных) точек
границ территории участка ЕЗРЗ-2-9**

| Сведения о местоположении границ объекта | | | | | |
|---|---------------|------------|---|---|---|
| 1. Система координат МСК- 46 зона 1 | | | | | |
| 2. Сведения о характерных точках границ объекта | | | | | |
| Обозначение характерных точек границ | Координаты, м | | Метод определения координат характерной точки | Средняя квадратическая погрешность положения характерной точки (Mt), м | Описание обозначения точки на местности (при наличии) |
| | X | Y | | | |
| 1 | 2 | 3 | 4 | 5 | 6 |
| 598 | 421992,02 | 1298950,89 | Метод спутниковых геодезических измерений (определений) | 0,10 | - |
| 599 | 421989,67 | 1298976,76 | | | |
| 600 | 421987,39 | 1299002,32 | | | |
| 601 | 421986,59 | 1299002,25 | | | |
| 602 | 421984,98 | 1299022,36 | | | |
| 603 | 421987,55 | 1299024,74 | | | |
| 604 | 421984,38 | 1299063,88 | | | |
| 605 | 421992,08 | 1299064,56 | | | |
| 606 | 421991,95 | 1299067,01 | | | |
| 607 | 421981,83 | 1299066,96 | | | |
| 608 | 421981,16 | 1299075,69 | | | |
| 609 | 421977,68 | 1299121,17 | | | |
| 610 | 421979,43 | 1299121,15 | | | |
| 611 | 421979,89 | 1299129,25 | | | |
| 612 | 421983,87 | 1299134,57 | | | |
| 613 | 421984,75 | 1299137,97 | | | |
| 614 | 421984,89 | 1299143,47 | | | |
| 615 | 421983,83 | 1299169,95 | | | |
| 616 | 421986,30 | 1299171,72 | | | |
| 617 | 421955,41 | 1299168,79 | | | |
| 618 | 421955,10 | 1299171,59 | | | |
| 619 | 421930,06 | 1299169,64 | | | |
| 620 | 421930,26 | 1299166,31 | | | |
| 621 | 421921,89 | 1299165,73 | | | |
| 622 | 421916,41 | 1299165,33 | | | |
| 623 | 421916,04 | 1299165,25 | | | |
| 624 | 421892,63 | 1299163,62 | | | |
| 625 | 421892,81 | 1299162,02 | | | |
| 626 | 421889,61 | 1299161,84 | | | |
| 627 | 421889,70 | 1299159,84 | | | |
| 628 | 421889,69 | 1299158,34 | | | |
| 629 | 421886,59 | 1299158,36 | | | |

| 1 | 2 | 3 | 4 | 5 | 6 |
|-----|-----------|------------|---|------|---|
| 630 | 421883,19 | 1299157,99 | Метод спутниковых геодезических измерений (определений) | 0,10 | - |
| 631 | 421883,56 | 1299154,08 | | | |
| 632 | 421875,45 | 1299153,34 | | | |
| 633 | 421875,73 | 1299150,44 | | | |
| 634 | 421870,73 | 1299149,97 | | | |
| 635 | 421870,82 | 1299148,67 | | | |
| 636 | 421867,32 | 1299148,40 | | | |
| 637 | 421867,22 | 1299149,40 | | | |
| 638 | 421863,12 | 1299149,03 | | | |
| 639 | 421863,21 | 1299147,93 | | | |
| 640 | 421857,81 | 1299147,37 | | | |
| 641 | 421857,11 | 1299147,27 | | | |
| 642 | 421856,87 | 1299147,34 | | | |
| 643 | 421846,73 | 1299146,70 | | | |
| 644 | 421834,10 | 1299145,73 | | | |
| 645 | 421834,01 | 1299147,13 | | | |
| 646 | 421823,80 | 1299146,51 | | | |
| 647 | 421819,89 | 1299144,63 | | | |
| 648 | 421822,27 | 1299114,22 | | | |
| 649 | 421823,07 | 1299101,18 | | | |
| 650 | 421823,53 | 1299096,31 | | | |
| 651 | 421835,87 | 1298964,22 | | | |
| 652 | 421836,13 | 1298961,05 | | | |
| 653 | 421836,45 | 1298957,62 | | | |
| 654 | 421836,67 | 1298954,48 | | | |
| 655 | 421836,76 | 1298953,39 | | | |
| 656 | 421854,11 | 1298952,88 | | | |
| 657 | 421870,98 | 1298952,49 | | | |
| 658 | 421880,08 | 1298950,87 | | | |
| 659 | 421908,74 | 1298949,74 | | | |
| 660 | 421926,83 | 1298949,24 | | | |
| 661 | 421961,01 | 1298949,58 | | | |
| 662 | 421973,78 | 1298949,52 | | | |
| 663 | 421977,29 | 1298949,57 | | | |
| 664 | 421981,47 | 1298949,61 | | | |
| 598 | 421992,02 | 1298950,89 | | | |

Таблица описания местоположения границ участка ЕЗРЗ-2-9

| Прохождение границы | | Описание прохождения границы |
|---------------------|----------|------------------------------|
| от точки | до точки | |
| 1 | 2 | 3 |
| 598 | 599 | На юго-восток – 51,64 м |
| 599 | 600 | |

| 1 | 2 | 3 |
|-----|-----|----------------------------|
| 600 | 601 | На юго-запад – 0,81 м |
| 601 | 602 | На юго-восток – 20,17 м |
| 602 | 603 | На северо-восток – 3,49 м |
| 603 | 604 | На юго-восток – 39,27 м |
| 604 | 605 | На северо-восток – 7,73 м |
| 605 | 606 | На юго-восток – 2,45 м |
| 606 | 607 | На юго-запад – 10,12 м |
| 607 | 608 | На юго-восток – 54,37 м |
| 608 | 609 | |
| 609 | 610 | На северо-запад – 1,75 м |
| 610 | 611 | На северо-восток – 23,77 м |
| 611 | 612 | |
| 612 | 613 | |
| 613 | 614 | |
| 614 | 615 | На юго-восток – 26,49 м |
| 615 | 616 | На северо-восток – 3,04 м |
| 616 | 617 | На юго-запад – 31,03 м |
| 617 | 618 | На юго-восток – 2,82 м |
| 618 | 619 | На юго-запад – 25,12 м |
| 619 | 620 | На северо-запад – 3,34 м |
| 620 | 621 | На юго-запад – 37,73 м |
| 621 | 622 | |
| 622 | 623 | |
| 623 | 624 | |
| 624 | 625 | На северо-запад – 1,61 м |
| 625 | 626 | На юго-запад – 3,21 м |
| 626 | 627 | На северо-запад – 3,49 м |
| 627 | 628 | |

| 1 | 2 | 3 |
|-----|-----|----------------------------|
| 628 | 629 | На юго-запад – 6,52 м |
| 629 | 630 | |
| 630 | 631 | На северо-запад – 3,93 м |
| 631 | 632 | На юго-запад – 8,14 м |
| 632 | 633 | На северо-запад – 2,91 м |
| 633 | 634 | На юго-запад – 5,02 м |
| 634 | 635 | На северо-запад – 1,29 м |
| 635 | 636 | На юго-запад – 3,51 м |
| 636 | 637 | На юго-восток – 1,01 м |
| 637 | 638 | На юго-запад – 4,12 м |
| 638 | 639 | На северо-запад – 1,09 м |
| 639 | 640 | На юго-запад – 6,14 м |
| 640 | 641 | |
| 641 | 642 | На юго-восток – 0,25 м |
| 642 | 643 | На юго-запад – 22,83 м |
| 643 | 644 | |
| 644 | 645 | На юго-восток – 1,41 м |
| 645 | 646 | На юго-запад – 14,57 м |
| 646 | 647 | |
| 647 | 648 | На северо-запад – 282,19 м |
| 648 | 649 | |
| 649 | 650 | |
| 650 | 651 | |
| 651 | 652 | |
| 652 | 653 | |
| 653 | 654 | |
| 654 | 655 | |
| 655 | 656 | |

| 1 | 2 | 3 |
|-----|-----|---|
| 656 | 657 | |
| 657 | 658 | |
| 658 | 659 | |
| 659 | 660 | |
| 660 | 661 | На северо-восток в исходную точку – 65,27 м |
| 661 | 662 | |
| 662 | 663 | |
| 663 | 664 | |
| 664 | 598 | |

Описание участка ЕЗРЗ-3

Единая зона регулирования застройки и хозяйственной деятельности с индексом 3 «ЕЗРЗ-3» располагается на внутриквартальной территории, ограниченной улицами: ул. Павлова, ул. Радищева, ул. Золотая, ул. Горького, ул. Блинова, ул. Карла Маркса в г. Курск.

Описание участка ЕЗРЗ-3-1

Участок 1 единой зоны регулирования застройки и хозяйственной деятельности с индексом 3 «ЕЗРЗ-3-1» располагается на внутриквартальной территории, ограниченной улицами: ул. Павлова, ул. Радищева, ул. Карла Маркса в г. Курск. С юго-восточной стороны граничит с участком 1 единой зоны регулирования застройки и хозяйственной деятельности с индексом 2 «ЕЗРЗ-2-1», с южной стороны граничит с участком 2 единой охранной зоны объектов культурного наследия с индексом 1 «ЕОЗ-1-2».

| Сведения об объекте | | |
|---------------------|---|---------------------------|
| № п/п | Характеристика объекта | Описание характеристик |
| 1 | Местоположение объекта | Курская область, г. Курск |
| 2 | Площадь объекта ± величина погрешности определения площади ($P \pm \Delta P$), м ² | 19638±49 |
| 3 | Иные характеристики объекта | - |

**Перечень координат характерных (поворотных) точек
границ территории участка ЕЗРЗ-3-1**

| Сведения о местоположении границ объекта | | | | | |
|---|---------------|------------|---|---|---|
| 1. Система координат МСК- 46 зона 1 | | | | | |
| 2. Сведения о характерных точках границ объекта | | | | | |
| Обозначение характерных точек границ | Координаты, м | | Метод определения координат характерной точки | Средняя квадратическая погрешность положения характерной точки (Mt), м | Описание обозначения точки на местности (при наличии) |
| | X | Y | | | |
| 1 | 2 | 3 | 4 | 5 | 6 |
| 1 | 422882,33 | 1298986,80 | Метод спутниковых геодезических измерений (определений) | 0,10 | - |
| 2 | 422893,68 | 1299008,12 | | | |
| 3 | 422897,13 | 1299015,30 | | | |
| 4 | 422907,18 | 1299037,03 | | | |
| 5 | 422917,34 | 1299058,86 | | | |
| 6 | 422928,27 | 1299078,51 | | | |
| 7 | 422928,08 | 1299078,58 | | | |
| 8 | 422931,03 | 1299083,48 | | | |
| 9 | 422934,25 | 1299089,14 | | | |
| 10 | 422934,98 | 1299088,75 | | | |
| 11 | 422937,00 | 1299092,28 | | | |
| 12 | 422933,20 | 1299096,15 | | | |
| 13 | 422903,21 | 1299114,46 | | | |
| 14 | 422902,34 | 1299113,30 | | | |
| 15 | 422889,07 | 1299121,32 | | | |
| 16 | 422889,71 | 1299122,63 | | | |
| 17 | 422879,52 | 1299128,87 | | | |
| 18 | 422851,75 | 1299126,25 | | | |
| 19 | 422844,38 | 1299128,72 | | | |
| 20 | 422843,62 | 1299126,98 | | | |
| 21 | 422845,21 | 1299126,17 | | | |
| 22 | 422839,95 | 1299118,21 | | | |
| 23 | 422839,45 | 1299118,31 | | | |
| 24 | 422837,23 | 1299114,73 | | | |
| 25 | 422835,11 | 1299111,34 | | | |
| 26 | 422835,01 | 1299111,34 | | | |
| 27 | 422834,61 | 1299111,45 | | | |
| 28 | 422832,71 | 1299112,06 | | | |
| 29 | 422832,61 | 1299111,76 | | | |
| 30 | 422831,21 | 1299111,97 | | | |
| 31 | 422830,90 | 1299110,07 | | | |
| 32 | 422830,37 | 1299105,78 | | | |

| 1 | 2 | 3 | 4 | 5 | 6 |
|----|-----------|------------|---|------|---|
| 33 | 422827,21 | 1299098,20 | Метод спутниковых геодезических измерений (определений) | 0,10 | - |
| 34 | 422821,55 | 1299089,24 | | | |
| 35 | 422821,85 | 1299089,24 | | | |
| 36 | 422819,22 | 1299085,15 | | | |
| 37 | 422818,62 | 1299084,24 | | | |
| 38 | 422808,30 | 1299068,43 | | | |
| 39 | 422807,01 | 1299066,27 | | | |
| 40 | 422805,44 | 1299063,72 | | | |
| 41 | 422795,44 | 1299047,76 | | | |
| 42 | 422779,37 | 1299021,93 | | | |
| 43 | 422775,93 | 1299016,96 | | | |
| 44 | 422772,80 | 1299011,78 | | | |
| 45 | 422770,95 | 1299005,79 | | | |
| 46 | 422770,55 | 1299003,28 | | | |
| 47 | 422770,01 | 1298999,90 | | | |
| 48 | 422769,20 | 1298998,50 | | | |
| 49 | 422770,79 | 1298940,59 | | | |
| 50 | 422829,30 | 1298940,78 | | | |
| 51 | 422857,90 | 1298941,07 | | | |
| 52 | 422861,57 | 1298947,98 | | | |
| 53 | 422861,92 | 1298948,63 | | | |
| 1 | 422882,33 | 1298986,80 | | | |

Таблица описания местоположения границ участка ЕЗРЗ-3-1

| Прохождение границы | | Описание прохождения границы |
|---------------------|----------|------------------------------|
| от точки | до точки | |
| 1 | 2 | 3 |
| 1 | 2 | На северо-восток – 115,02 м |
| 2 | 3 | |
| 3 | 4 | |
| 4 | 5 | |
| 5 | 6 | |
| 6 | 7 | |
| 7 | 8 | |
| 8 | 9 | |
| 9 | 10 | На северо-запад – 0,83 м |

| 1 | 2 | 3 |
|----|----|---------------------------|
| 10 | 11 | На северо-восток – 4,08 м |
| 11 | 12 | На юго-восток – 40,56 м |
| 12 | 13 | |
| 13 | 14 | На юго-запад – 1,45 м |
| 14 | 15 | На юго-восток – 15,52 м |
| 15 | 16 | На северо-восток – 1,46 м |
| 16 | 17 | На юго-восток – 11,96 м |
| 17 | 18 | На юго-запад – 27,92 м |
| 18 | 19 | На юго-восток – 7,95 м |
| 19 | 20 | На юго-запад – 1,92 м |
| 20 | 21 | На северо-запад – 1,78 м |
| 21 | 22 | На юго-запад – 9,55 м |
| 22 | 23 | На юго-восток – 0,52 м |
| 23 | 24 | На юго-запад – 8,31 м |
| 24 | 25 | |
| 25 | 26 | |
| 26 | 27 | На юго-восток – 2,41 м |
| 27 | 28 | |
| 28 | 29 | На юго-запад – 0,32 м |
| 29 | 30 | На юго-восток – 1,41 м |
| 30 | 31 | На юго-запад – 25,05 м |
| 31 | 32 | |
| 32 | 33 | |
| 33 | 34 | |
| 34 | 35 | На север – 0,29 м |
| 35 | 36 | На юго-запад – 105,49 м |
| 36 | 37 | |
| 37 | 38 | |

| 1 | 2 | 3 | |
|----|----|---|--|
| 38 | 39 | | |
| 39 | 40 | | |
| 40 | 41 | | |
| 41 | 42 | | |
| 42 | 43 | | |
| 43 | 44 | | |
| 44 | 45 | | |
| 45 | 46 | | |
| 46 | 47 | | |
| 47 | 48 | | |
| 48 | 49 | | На северо-запад – 57,96 м |
| 49 | 50 | | На северо-восток в исходную точку – 139,02 м |
| 50 | 51 | | |
| 51 | 52 | | |
| 52 | 53 | | |
| 53 | 1 | | |

Описание участка ЕЗРЗ-3-2

Участок 2 единой зоны регулирования застройки и хозяйственной деятельности с индексом 3 «ЕЗРЗ-3-2» располагается на внутриквартальной территории, ограниченной улицами: ул. Радищева, ул. Садовая, ул. Ленина, ул. Золотая в г. Курск. С северной и восточной стороны граничит с участком 1 единой охранной зоны объектов культурного наследия с индексом 1 «ЕОЗ-1-1», с южной стороны граничит с участком 9 единой зоны регулирования застройки и хозяйственной деятельности с индексом 2 «ЕЗРЗ-2-9».

| Сведения об объекте | | |
|---------------------|---|---------------------------|
| № п/п | Характеристика объекта | Описание характеристик |
| 1 | Местоположение объекта | Курская область, г. Курск |
| 2 | Площадь объекта ± величина погрешности определения площади ($P \pm \Delta P$), м ² | 13140±40 |
| 3 | Иные характеристики объекта | - |

Перечень координат характерных (поворотных) точек границ территории участка ЕЗРЗ-3-2

| Сведения о местоположении границ объекта | | | | | |
|---|---------------|------------|---|--|---|
| 1. Система координат МСК- 46 зона 1 | | | | | |
| 2. Сведения о характерных точках границ объекта | | | | | |
| Обозначение характерных точек границ | Координаты, м | | Метод определения координат характерной точки | Средняя квадратическая погрешность положения характерной точки (Mt), м | Описание обозначения точки на местности (при наличии) |
| | X | Y | | | |
| 1 | 2 | 3 | 4 | 5 | 6 |
| 54 | 422031,42 | 1299174,42 | Метод спутниковых геодезических измерений (определений) | 0,10 | - |
| 55 | 422036,89 | 1299168,15 | | | |
| 56 | 422041,46 | 1299163,29 | | | |
| 57 | 422043,10 | 1299142,21 | | | |
| 58 | 422043,98 | 1299138,69 | | | |
| 59 | 422044,84 | 1299120,32 | | | |
| 60 | 422044,41 | 1299120,29 | | | |
| 61 | 422044,61 | 1299117,44 | | | |
| 62 | 422025,90 | 1299116,27 | | | |
| 63 | 422023,37 | 1299112,69 | | | |
| 64 | 422023,80 | 1299102,79 | | | |
| 65 | 422029,76 | 1299096,45 | | | |
| 66 | 422045,86 | 1299097,13 | | | |
| 67 | 422045,93 | 1299092,03 | | | |
| 68 | 422046,89 | 1299082,41 | | | |
| 69 | 422046,41 | 1299082,31 | | | |
| 70 | 422040,01 | 1299081,83 | | | |
| 71 | 422037,74 | 1299081,72 | | | |
| 72 | 422028,62 | 1299082,46 | | | |
| 73 | 422031,59 | 1299080,57 | | | |

| 1 | 2 | 3 | 4 | 5 | 6 |
|-----|-----------|------------|---|------|---|
| 74 | 422042,96 | 1299070,01 | Метод спутниковых геодезических измерений (определений) | 0,10 | - |
| 75 | 422046,69 | 1299023,06 | | | |
| 76 | 422035,85 | 1299009,24 | | | |
| 77 | 422032,02 | 1299006,52 | | | |
| 78 | 422051,58 | 1299006,94 | | | |
| 79 | 422051,88 | 1299002,18 | | | |
| 80 | 422052,69 | 1298989,16 | | | |
| 81 | 422052,97 | 1298983,53 | | | |
| 82 | 422054,31 | 1298960,91 | | | |
| 83 | 422054,77 | 1298952,94 | | | |
| 84 | 422054,92 | 1298949,84 | | | |
| 85 | 422029,53 | 1298950,24 | | | |
| 86 | 421992,02 | 1298950,89 | | | |
| 87 | 421989,67 | 1298976,76 | | | |
| 88 | 421987,39 | 1299002,32 | | | |
| 89 | 421986,59 | 1299002,25 | | | |
| 90 | 421984,98 | 1299022,36 | | | |
| 91 | 421987,55 | 1299024,74 | | | |
| 92 | 421984,38 | 1299063,88 | | | |
| 93 | 421992,08 | 1299064,56 | | | |
| 94 | 421991,95 | 1299067,01 | | | |
| 95 | 421981,83 | 1299066,96 | | | |
| 96 | 421981,16 | 1299075,69 | | | |
| 97 | 421977,68 | 1299121,17 | | | |
| 98 | 421979,43 | 1299121,15 | | | |
| 99 | 421979,89 | 1299129,25 | | | |
| 100 | 421983,87 | 1299134,57 | | | |
| 101 | 421984,70 | 1299138,00 | | | |
| 102 | 421984,89 | 1299143,47 | | | |
| 103 | 421983,83 | 1299169,95 | | | |
| 104 | 421986,30 | 1299171,72 | | | |
| 54 | 422031,42 | 1299174,42 | | | |

Таблица описания местоположения границ участка ЕЗРЗ-3-2

| Прохождение границы | | Описание прохождения границы |
|---------------------|----------|------------------------------|
| от точки | до точки | |
| 1 | 2 | 3 |
| 54 | 55 | На северо-запад – 58,18 м |
| 55 | 56 | |
| 56 | 57 | |

| 1 | 2 | 3 |
|----|----|----------------------------|
| 57 | 58 | |
| 58 | 59 | |
| 59 | 60 | На юго-запад – 0,43 м |
| 60 | 61 | На северо-запад – 2,85 м |
| 61 | 62 | На юго-запад – 23,13 м |
| 62 | 63 | |
| 63 | 64 | На северо-запад – 18,64 м |
| 64 | 65 | |
| 65 | 66 | На северо-восток – 16,11 м |
| 66 | 67 | На юго-запад – 5,08 м |
| 67 | 68 | На северо-запад – 9,65 м |
| 68 | 69 | На юго-запад – 9,19 м |
| 69 | 70 | |
| 70 | 71 | |
| 71 | 72 | На юго-восток – 9,14 м |
| 72 | 73 | На северо-запад – 66,18 м |
| 73 | 74 | |
| 74 | 75 | |
| 75 | 76 | На юго-запад – 22,24 м |
| 76 | 77 | |
| 77 | 78 | На северо-восток – 19,53 м |
| 78 | 79 | На северо-запад – 57,26 м |
| 79 | 80 | |
| 80 | 81 | |
| 81 | 82 | |
| 82 | 83 | |
| 83 | 84 | |
| 84 | 85 | |

| 1 | 2 | 3 |
|-----|-----|--|
| 85 | 86 | |
| 86 | 87 | |
| 87 | 88 | |
| 88 | 89 | На юго-запад – 0,81 м |
| 89 | 90 | На юго-восток – 20,15 м |
| 90 | 91 | На северо-восток – 3,47 м |
| 91 | 92 | На юго-восток – 39,32 м |
| 92 | 93 | На северо-восток – 7,72 м |
| 93 | 94 | На юго-восток – 2,46 м |
| 94 | 95 | На юг – 10,09 м |
| 95 | 96 | На юго-восток – 54,36 м |
| 96 | 97 | |
| 97 | 98 | На северо-запад – 1,75 м |
| 98 | 99 | На северо-восток в исходную точку – 417,49 м |
| 99 | 100 | |
| 100 | 101 | |
| 101 | 102 | |
| 102 | 103 | |
| 103 | 104 | |
| 104 | 54 | |

Описание участка ЕЗРЗ-3-3

Участок 3 единой зоны регулирования застройки и хозяйственной деятельности с индексом 3 «ЕЗРЗ-3-3» располагается на внутриквартальной территории, ограниченной улицами: ул. Ленина, ул. Мирная, ул. Горького, ул. Кати Зеленко в г. Курск. С северо-восточной стороны граничит с участком 6 единой зоны регулирования застройки и хозяйственной деятельности с индексом 2 «ЕЗРЗ-2-6», с северо-западной стороны граничит с участком 1 единой охранной зоны объектов

культурного наследия с индексом 1 «ЕОЗ-1-1», с западной стороны граничит с участком 7 единой зоны регулирования застройки и хозяйственной деятельности с индексом 2 «ЕЗРЗ-2-7».

| Сведения об объекте | | |
|---------------------|---|---------------------------|
| № п/п | Характеристика объекта | Описание характеристик |
| 1 | Местоположение объекта | Курская область, г. Курск |
| 2 | Площадь объекта ± величина погрешности определения площади ($P \pm \Delta P$), м ² | 29124±60 |
| 3 | Иные характеристики объекта | - |

Перечень координат характерных (поворотных) точек границ территории участка ЕЗРЗ-3-3

| Сведения о местоположении границ объекта | | | | | |
|---|---------------|------------|---|--|---|
| 1. Система координат МСК- 46 зона 1 | | | | | |
| 2. Сведения о характерных точках границ объекта | | | | | |
| Обозначение характерных точек границ | Координаты, м | | Метод определения координат характерной точки | Средняя квадратическая погрешность положения характерной точки (Mt), м | Описание обозначения точки на местности (при наличии) |
| | X | Y | | | |
| 1 | 2 | 3 | 4 | 5 | 6 |
| 105 | 421996,72 | 1299274,39 | Метод спутниковых геодезических измерений (определений) | 0,10 | - |
| 106 | 421984,87 | 1299273,46 | | | |
| 107 | 421982,71 | 1299273,29 | | | |
| 108 | 421982,31 | 1299273,29 | | | |
| 109 | 421977,70 | 1299272,92 | | | |
| 110 | 421977,61 | 1299274,12 | | | |
| 111 | 421972,01 | 1299273,46 | | | |
| 112 | 421968,97 | 1299271,80 | | | |
| 113 | 421949,41 | 1299277,22 | | | |
| 114 | 421944,47 | 1299279,77 | | | |
| 115 | 421939,49 | 1299288,40 | | | |
| 116 | 421926,90 | 1299292,02 | | | |
| 117 | 421926,97 | 1299297,47 | | | |

| 1 | 2 | 3 | 4 | 5 | 6 |
|-----|-----------|------------|---|---|---|
| 118 | 421925,20 | 1299297,46 | | | |
| 119 | 421908,91 | 1299297,26 | | | |
| 120 | 421908,77 | 1299301,43 | | | |
| 121 | 421886,99 | 1299297,33 | | | |
| 122 | 421885,34 | 1299298,51 | | | |
| 123 | 421880,33 | 1299298,11 | | | |
| 124 | 421880,02 | 1299303,82 | | | |
| 125 | 421879,92 | 1299304,02 | | | |
| 126 | 421875,44 | 1299307,15 | | | |
| 127 | 421872,89 | 1299342,67 | | | |
| 128 | 421870,67 | 1299368,39 | | | |
| 129 | 421867,51 | 1299368,02 | | | |
| 130 | 421851,26 | 1299366,12 | | | |
| 131 | 421843,38 | 1299383,78 | | | |
| 132 | 421841,56 | 1299393,60 | | | |
| 133 | 421839,53 | 1299404,51 | | | |
| 134 | 421833,35 | 1299407,35 | | | |
| 135 | 421829,57 | 1299423,88 | | | |
| 136 | 421748,06 | 1299409,86 | | | |
| 137 | 421744,73 | 1299409,30 | | | |
| 138 | 421717,81 | 1299404,79 | | | |
| 139 | 421718,99 | 1299378,51 | | | |
| 140 | 421708,73 | 1299377,92 | | | |
| 141 | 421708,81 | 1299374,62 | | | |
| 142 | 421710,15 | 1299335,32 | | | |
| 143 | 421710,32 | 1299327,16 | | | |
| 144 | 421710,74 | 1299311,47 | | | |
| 145 | 421711,19 | 1299294,43 | | | |
| 146 | 421711,52 | 1299289,26 | | | |
| 147 | 421712,30 | 1299263,69 | | | |
| 148 | 421756,03 | 1299267,72 | | | |
| 149 | 421815,06 | 1299268,12 | | | |
| 150 | 421848,78 | 1299269,94 | | | |
| 151 | 421848,86 | 1299267,54 | | | |
| 152 | 421864,22 | 1299268,54 | | | |
| 153 | 421881,88 | 1299269,70 | | | |
| 154 | 421882,87 | 1299258,03 | | | |
| 155 | 421886,58 | 1299253,99 | | | |
| 156 | 421899,04 | 1299249,98 | | | |
| 157 | 421917,16 | 1299243,76 | | | |
| 158 | 421926,75 | 1299240,82 | | | |
| 159 | 421927,13 | 1299235,03 | | | |
| 160 | 421942,41 | 1299235,16 | | | |
| 161 | 421974,35 | 1299237,68 | | | |
| 162 | 421976,08 | 1299210,72 | | | |
| 163 | 421976,36 | 1299210,73 | | | |
| 164 | 421979,87 | 1299210,90 | | | |

Метод
спутниковых
геодезических
измерений
(определений)

0,10

-

| 1 | 2 | 3 | 4 | 5 | 6 |
|-----|-----------|------------|---|------|---|
| 165 | 421995,67 | 1299211,99 | Метод спутниковых геодезических измерений (определений) | 0,10 | - |
| 166 | 422003,28 | 1299212,54 | | | |
| 167 | 422019,99 | 1299213,72 | | | |
| 168 | 422018,60 | 1299243,23 | | | |
| 169 | 422018,43 | 1299247,53 | | | |
| 170 | 422012,55 | 1299250,58 | | | |
| 171 | 422006,49 | 1299257,22 | | | |
| 172 | 422001,45 | 1299265,05 | | | |
| 173 | 422000,96 | 1299265,86 | | | |
| 174 | 421997,45 | 1299265,68 | | | |
| 105 | 421996,72 | 1299274,39 | | | |

Таблица описания местоположения границ участка ЕЗРЗ-3-3

| Прохождение границы | | Описание прохождения границы |
|---------------------|----------|------------------------------|
| от точки | до точки | |
| 1 | 2 | 3 |
| 105 | 106 | На юго-запад – 19,08 м |
| 106 | 107 | |
| 107 | 108 | |
| 108 | 109 | |
| 109 | 110 | На юго-восток – 1,21 м |
| 110 | 111 | На юго-запад – 9,08 м |
| 111 | 112 | |
| 112 | 113 | На юго-восток – 48,92 м |
| 113 | 114 | |
| 114 | 115 | |
| 115 | 116 | На северо-восток – 5,45 м |
| 116 | 117 | |
| 117 | 118 | На юго-запад – 18,06 м |
| 118 | 119 | |
| 119 | 120 | На юго-восток – 4,17 м |
| 120 | 121 | На юго-запад – 22,16 м |

| 1 | 2 | 3 |
|-----|-----|-----------------------------|
| 121 | 122 | На юго-восток – 2,03 м |
| 122 | 123 | На юго-запад – 5,03 м |
| 123 | 124 | На юго-восток – 72,83 м |
| 124 | 125 | |
| 125 | 126 | |
| 126 | 127 | |
| 127 | 128 | |
| 128 | 129 | На юго-запад – 19,54 м |
| 129 | 130 | |
| 130 | 131 | На юго-восток – 64,18 м |
| 131 | 132 | |
| 132 | 133 | |
| 133 | 134 | |
| 134 | 135 | |
| 135 | 136 | На юго-запад – 113,41 м |
| 136 | 137 | |
| 137 | 138 | |
| 138 | 139 | На северо-запад – 26,31 м |
| 139 | 140 | На юго-запад – 10,28 м |
| 140 | 141 | На северо-запад – 114,29 м |
| 141 | 142 | |
| 142 | 143 | |
| 143 | 144 | |
| 144 | 145 | |
| 145 | 146 | |
| 146 | 147 | |
| 147 | 148 | На северо-восток – 136,71 м |
| 148 | 149 | |

| 1 | 2 | 3 |
|-----|-----|---|
| 149 | 150 | |
| 150 | 151 | На северо-запад – 2,39 м |
| 151 | 152 | На северо-восток – 33,08 м |
| 152 | 153 | |
| 153 | 154 | На северо-запад – 65,28 м |
| 154 | 155 | |
| 155 | 156 | |
| 156 | 157 | |
| 157 | 158 | |
| 158 | 159 | |
| 159 | 160 | |
| 160 | 161 | |
| 161 | 162 | На северо-запад – 27,02 м |
| 162 | 163 | На северо-восток – 44,01 м |
| 163 | 164 | |
| 164 | 165 | |
| 165 | 166 | |
| 166 | 167 | |
| 167 | 168 | На юго-восток – 59,72 м |
| 168 | 169 | |
| 169 | 170 | |
| 170 | 171 | |
| 171 | 172 | |
| 172 | 173 | |
| 173 | 174 | На юго-запад – 3,51 м |
| 174 | 105 | На юго-восток в исходную точку – 8,74 м |

Описание участка ЕЗРЗ-3-4

Участок 4 единой зоны регулирования застройки и хозяйственной деятельности с индексом 3 «ЕЗРЗ-3-4» располагается на внутриквартальной территории, ограниченной улицами: ул. Ленина, ул. Мирная, ул. Челюскинцев, ул. Лысая Гора в г. Курск. С северной, южной и западной стороны граничит с участком 5 единой зоны регулирования застройки и хозяйственной деятельности с индексом 2 «ЕЗРЗ-2-5».

| Сведения об объекте | | |
|---------------------|---|---------------------------|
| № п/п | Характеристика объекта | Описание характеристик |
| 1 | Местоположение объекта | Курская область, г. Курск |
| 2 | Площадь объекта ± величина погрешности определения площади ($P \pm \Delta P$), м ² | 13774±41 |
| 3 | Иные характеристики объекта | - |

Перечень координат характерных (поворотных) точек границ территории участка ЕЗРЗ-3-4

| Сведения о местоположении границ объекта | | | | | |
|---|---------------|------------|---|--|---|
| 1. Система координат МСК- 46 зона 1 | | | | | |
| 2. Сведения о характерных точках границ объекта | | | | | |
| Обозначение характерных точек границ | Координаты, м | | Метод определения координат характерной точки | Средняя квадратическая погрешность положения характерной точки (Mt), м | Описание обозначения точки на местности (при наличии) |
| | X | Y | | | |
| 1 | 2 | 3 | 4 | 5 | 6 |
| 175 | 422413,90 | 1299410,34 | Метод спутниковых геодезических измерений (определений) | 0,10 | - |
| 176 | 422413,50 | 1299410,24 | | | |
| 177 | 422408,09 | 1299408,98 | | | |
| 178 | 422407,99 | 1299409,38 | | | |
| 179 | 422406,89 | 1299409,19 | | | |
| 180 | 422404,99 | 1299408,80 | | | |
| 181 | 422404,99 | 1299409,10 | | | |
| 182 | 422395,77 | 1299406,67 | | | |

| 1 | 2 | 3 | 4 | 5 | 6 |
|-----|-----------|------------|---|---|---|
| 183 | 422391,77 | 1299405,70 | | | |
| 184 | 422391,47 | 1299406,70 | | | |
| 185 | 422381,96 | 1299404,27 | | | |
| 186 | 422380,85 | 1299403,98 | | | |
| 187 | 422375,32 | 1299403,40 | | | |
| 188 | 422361,46 | 1299401,19 | | | |
| 189 | 422362,38 | 1299393,81 | | | |
| 190 | 422326,15 | 1299390,06 | | | |
| 191 | 422320,22 | 1299385,30 | | | |
| 192 | 422302,42 | 1299371,65 | | | |
| 193 | 422288,91 | 1299351,68 | | | |
| 194 | 422235,80 | 1299350,47 | | | |
| 195 | 422235,30 | 1299355,50 | | | |
| 196 | 422234,74 | 1299361,11 | | | |
| 197 | 422234,74 | 1299361,41 | | | |
| 198 | 422230,34 | 1299361,24 | | | |
| 199 | 422230,33 | 1299359,34 | | | |
| 200 | 422230,33 | 1299359,14 | | | |
| 201 | 422223,63 | 1299358,79 | | | |
| 202 | 422194,81 | 1299357,19 | | | |
| 203 | 422194,41 | 1299357,19 | | | |
| 204 | 422194,41 | 1299357,17 | | | |
| 205 | 422194,69 | 1299353,59 | | | |
| 206 | 422194,70 | 1299346,59 | | | |
| 207 | 422194,73 | 1299331,39 | | | |
| 208 | 422195,52 | 1299315,78 | | | |
| 209 | 422198,32 | 1299316,06 | | | |
| 210 | 422206,53 | 1299316,61 | | | |
| 211 | 422232,94 | 1299318,22 | | | |
| 212 | 422236,36 | 1299318,53 | | | |
| 213 | 422236,88 | 1299312,81 | | | |
| 214 | 422296,45 | 1299316,22 | | | |
| 215 | 422331,15 | 1299318,42 | | | |
| 216 | 422335,17 | 1299318,14 | | | |
| 217 | 422333,60 | 1299340,37 | | | |
| 218 | 422334,64 | 1299346,50 | | | |
| 219 | 422334,74 | 1299346,50 | | | |
| 220 | 422351,26 | 1299349,28 | | | |
| 221 | 422350,98 | 1299351,28 | | | |
| 222 | 422371,20 | 1299354,34 | | | |
| 223 | 422370,81 | 1299355,84 | | | |
| 224 | 422373,91 | 1299356,02 | | | |
| 225 | 422374,66 | 1299356,07 | | | |
| 226 | 422374,85 | 1299354,39 | | | |
| 227 | 422375,84 | 1299354,49 | | | |
| 228 | 422377,48 | 1299342,97 | | | |
| 229 | 422378,36 | 1299341,24 | | | |

Метод
спутниковых
геодезических
измерений
(определений)

0,10

-

| 1 | 2 | 3 | 4 | 5 | 6 |
|-----|-----------|------------|---|------|---|
| 230 | 422380,03 | 1299337,59 | Метод спутниковых геодезических измерений (определений) | 0,10 | - |
| 231 | 422403,60 | 1299340,11 | | | |
| 232 | 422423,87 | 1299341,20 | | | |
| 233 | 422430,51 | 1299341,22 | | | |
| 234 | 422438,01 | 1299340,87 | | | |
| 235 | 422437,54 | 1299335,99 | | | |
| 236 | 422439,22 | 1299317,92 | | | |
| 237 | 422447,53 | 1299319,10 | | | |
| 238 | 422447,91 | 1299319,11 | | | |
| 239 | 422453,18 | 1299319,55 | | | |
| 240 | 422463,32 | 1299320,45 | | | |
| 241 | 422463,44 | 1299320,93 | | | |
| 242 | 422460,52 | 1299346,89 | | | |
| 243 | 422459,61 | 1299355,40 | | | |
| 244 | 422459,26 | 1299358,65 | | | |
| 245 | 422458,08 | 1299364,53 | | | |
| 246 | 422463,72 | 1299367,04 | | | |
| 247 | 422462,43 | 1299385,68 | | | |
| 248 | 422461,88 | 1299386,52 | | | |
| 249 | 422459,85 | 1299389,68 | | | |
| 250 | 422457,51 | 1299392,20 | | | |
| 251 | 422456,19 | 1299393,63 | | | |
| 252 | 422417,68 | 1299393,01 | | | |
| 253 | 422417,29 | 1299394,62 | | | |
| 254 | 422416,32 | 1299399,42 | | | |
| 255 | 422415,26 | 1299404,63 | | | |
| 175 | 422413,90 | 1299410,34 | | | |

Таблица описания местоположения границ участка ЕЗРЗ-3-4

| Прохождение границы | | Описание прохождения границы |
|---------------------|----------|------------------------------|
| от точки | до точки | |
| 1 | 2 | 3 |
| 175 | 176 | На юго-запад – 5,97 м |
| 176 | 177 | |
| 177 | 178 | На юго-восток – 0,41 м |
| 178 | 179 | На юго-запад – 3,06 м |
| 179 | 180 | |
| 180 | 181 | На восток – 0,29 м |

| 1 | 2 | 3 |
|-----|-----|----------------------------|
| 181 | 182 | На юго-запад – 13,65 м |
| 182 | 183 | |
| 183 | 184 | На юго-восток – 1,04 м |
| 184 | 185 | На юго-запад – 30,56 м |
| 185 | 186 | |
| 186 | 187 | |
| 187 | 188 | |
| 188 | 189 | На северо-запад – 7,44 м |
| 189 | 190 | На юго-запад – 143,71 м |
| 190 | 191 | |
| 191 | 192 | |
| 192 | 193 | |
| 193 | 194 | |
| 194 | 195 | На юго-восток – 10,99 м |
| 195 | 196 | |
| 196 | 197 | |
| 197 | 198 | На юго-запад – 42,48 м |
| 198 | 199 | |
| 199 | 200 | |
| 200 | 201 | |
| 201 | 202 | |
| 202 | 203 | |
| 203 | 204 | На северо-запад – 41,42 м |
| 204 | 205 | |
| 205 | 206 | |
| 206 | 207 | |
| 207 | 208 | На северо-восток – 40,94 м |
| 208 | 209 | |

| 1 | 2 | 3 |
|-----|-----|----------------------------|
| 209 | 210 | |
| 210 | 211 | |
| 211 | 212 | |
| 212 | 213 | На северо-запад – 5,74 м |
| 213 | 214 | На северо-восток – 94,44 м |
| 214 | 215 | |
| 215 | 216 | На северо-запад – 4,03 м |
| 216 | 217 | На юго-восток – 22,29 м |
| 217 | 218 | На северо-восток – 23,07 м |
| 218 | 219 | |
| 219 | 220 | |
| 220 | 221 | На юго-восток – 2,02 м |
| 221 | 222 | На северо-восток – 20,45 м |
| 222 | 223 | На юго-восток – 1,55 м |
| 223 | 224 | На северо-восток – 3,86 м |
| 224 | 225 | |
| 225 | 226 | На северо-запад – 1,69 м |
| 226 | 227 | На северо-восток – 1,01 м |
| 227 | 228 | На северо-запад – 17,59 м |
| 228 | 229 | |
| 229 | 230 | |
| 230 | 231 | На северо-восток – 50,64 м |
| 231 | 232 | |
| 232 | 233 | |
| 233 | 234 | На северо-запад – 7,51 м |
| 234 | 235 | На юго-запад – 4,89 м |
| 235 | 236 | На северо-запад – 18,15 м |
| 236 | 237 | На северо-восток – 24,74 м |

| 1 | 2 | 3 |
|-----|-----|--|
| 237 | 238 | |
| 238 | 239 | |
| 239 | 240 | |
| 240 | 241 | |
| 241 | 242 | На юго-восток – 43,95 м |
| 242 | 243 | |
| 243 | 244 | |
| 244 | 245 | |
| 245 | 246 | На северо-восток – 6,17 м |
| 246 | 247 | На юго-восток – 28,83 м |
| 247 | 248 | |
| 248 | 249 | |
| 249 | 250 | |
| 250 | 251 | На юго-запад – 38,51 м |
| 251 | 252 | |
| 252 | 253 | На юго-восток в исходную точку – 17,74 м |
| 253 | 254 | |
| 254 | 255 | |
| 255 | 175 | |

Описание участка ЕЗРЗ-3-5

Участок 5 единой зоны регулирования застройки и хозяйственной деятельности с индексом 3 «ЕЗРЗ-3-5» располагается на внутриквартальной территории, ограниченной улицами: ул. Радищева, ул. Гоголя, ул. Ленина, Павлова в г. Курск. С северной стороны граничит с участком 2 единой охранной зоны объектов культурного наследия с индексом 1 «ЕОЗ-1-2», с восточной и южной стороны граничит с участком 2 единой зоны регулирования застройки и хозяйственной деятельности с индексом 2 «ЕЗРЗ-2-2».

| Сведения об объекте | | |
|---------------------|---|---------------------------|
| № п/п | Характеристика объекта | Описание характеристик |
| 1 | Местоположение объекта | Курская область, г. Курск |
| 2 | Площадь объекта \pm величина погрешности определения площади ($P \pm \Delta P$), м ² | 13237 \pm 40 |
| 3 | Иные характеристики объекта | - |

Перечень координат характерных (поворотных) точек границ территории участка ЕЗРЗ-3-5

| Сведения о местоположении границ объекта | | | | | |
|---|---------------|------------|---|--|---|
| 1. Система координат МСК- 46 зона 1 | | | | | |
| 2. Сведения о характерных точках границ объекта | | | | | |
| Обозначение характерных точек границ | Координаты, м | | Метод определения координат характерной точки | Средняя квадратическая погрешность положения характерной точки (Mt), м | Описание обозначения точки на местности (при наличии) |
| | X | Y | | | |
| 1 | 2 | 3 | 4 | 5 | 6 |
| 256 | 422750,49 | 1298939,98 | Метод спутниковых геодезических измерений (определений) | 0,10 | - |
| 257 | 422749,78 | 1298952,04 | | | |
| 258 | 422744,96 | 1299034,28 | | | |
| 259 | 422743,96 | 1299034,18 | | | |
| 260 | 422743,34 | 1299046,09 | | | |
| 261 | 422730,54 | 1299045,78 | | | |
| 262 | 422730,53 | 1299045,48 | | | |
| 263 | 422715,12 | 1299043,99 | | | |
| 264 | 422711,02 | 1299043,92 | | | |
| 265 | 422701,52 | 1299044,49 | | | |
| 266 | 422701,16 | 1299035,89 | | | |
| 267 | 422701,69 | 1299025,78 | | | |
| 268 | 422701,86 | 1299021,58 | | | |
| 269 | 422701,83 | 1299020,83 | | | |
| 270 | 422645,18 | 1299022,19 | | | |
| 271 | 422631,32 | 1299020,77 | | | |
| 272 | 422612,22 | 1299020,41 | | | |
| 273 | 422612,48 | 1299017,54 | | | |
| 274 | 422612,61 | 1299016,30 | | | |
| 275 | 422611,81 | 1299016,44 | | | |

| 1 | 2 | 3 | 4 | 5 | 6 |
|-----|-----------|------------|---|------|---|
| 276 | 422605,00 | 1299016,52 | Метод спутниковых геодезических измерений (определений) | 0,10 | - |
| 277 | 422596,44 | 1299016,87 | | | |
| 278 | 422596,31 | 1299019,59 | | | |
| 279 | 422588,23 | 1299019,28 | | | |
| 280 | 422586,95 | 1299020,10 | | | |
| 281 | 422576,54 | 1299019,67 | | | |
| 282 | 422577,33 | 1299004,16 | | | |
| 283 | 422593,84 | 1299005,25 | | | |
| 284 | 422593,92 | 1299002,95 | | | |
| 285 | 422592,41 | 1299001,36 | | | |
| 286 | 422592,89 | 1298998,25 | | | |
| 287 | 422594,99 | 1298998,54 | | | |
| 288 | 422594,66 | 1298993,64 | | | |
| 289 | 422595,23 | 1298988,94 | | | |
| 290 | 422594,72 | 1298987,84 | | | |
| 291 | 422595,17 | 1298983,58 | | | |
| 292 | 422595,56 | 1298979,43 | | | |
| 293 | 422595,76 | 1298979,43 | | | |
| 294 | 422596,14 | 1298976,73 | | | |
| 295 | 422603,74 | 1298977,27 | | | |
| 296 | 422604,65 | 1298964,67 | | | |
| 297 | 422604,71 | 1298944,87 | | | |
| 298 | 422644,59 | 1298940,19 | | | |
| 299 | 422661,74 | 1298939,91 | | | |
| 300 | 422663,59 | 1298939,86 | | | |
| 301 | 422668,39 | 1298939,78 | | | |
| 302 | 422680,40 | 1298939,73 | | | |
| 303 | 422681,46 | 1298939,66 | | | |
| 304 | 422682,45 | 1298939,60 | | | |
| 305 | 422684,71 | 1298939,72 | | | |
| 306 | 422684,88 | 1298939,80 | | | |
| 307 | 422707,59 | 1298939,74 | | | |
| 308 | 422717,19 | 1298939,67 | | | |
| 309 | 422741,29 | 1298939,70 | | | |
| 256 | 422750,49 | 1298939,98 | | | |

Таблица описания местоположения границ участка ЕЗРЗ-3-5

| Прохождение границы | | Описание прохождения границы |
|---------------------|----------|------------------------------|
| от точки | до точки | |
| 1 | 2 | 3 |
| 256 | 257 | На юго-восток – 94,46 м |
| 257 | 258 | |

| 1 | 2 | 3 |
|-----|-----|----------------------------|
| 258 | 259 | На юго-запад – 1,01 м |
| 259 | 260 | На юго-восток – 11,93 м |
| 260 | 261 | На юго-запад – 32,69 м |
| 261 | 262 | |
| 262 | 263 | |
| 263 | 264 | |
| 264 | 265 | На юго-восток – 9,52 м |
| 265 | 266 | На юго-запад – 8,61 м |
| 266 | 267 | На северо-запад – 14,33 м |
| 267 | 268 | |
| 268 | 269 | На юго-запад – 0,75 м |
| 269 | 270 | На юго-восток – 56,67 м |
| 270 | 271 | На юго-запад – 33,04 м |
| 271 | 272 | |
| 272 | 273 | На северо-запад – 4,13 м |
| 273 | 274 | |
| 274 | 275 | На юго-восток – 18,91 м |
| 275 | 276 | |
| 276 | 277 | |
| 277 | 278 | |
| 278 | 279 | На юго-запад – 8,09 м |
| 279 | 280 | На юго-восток – 1,52 м |
| 280 | 281 | На юго-запад – 10,42 м |
| 281 | 282 | На северо-запад – 15,53 м |
| 282 | 283 | На северо-восток – 16,55 м |
| 283 | 284 | На северо-запад – 2,31 м |
| 284 | 285 | На юго-запад – 2,19 м |
| 285 | 286 | На северо-запад – 3,15 м |

| 1 | 2 | 3 |
|-----|-----|--|
| 286 | 287 | На северо-восток – 2,12 м |
| 287 | 288 | На юго-запад – 4,91 м |
| 288 | 289 | На северо-запад – 4,73 м |
| 289 | 290 | На юго-запад – 1,21 м |
| 290 | 291 | На северо-запад – 11,38 м |
| 291 | 292 | |
| 292 | 293 | |
| 293 | 294 | |
| 294 | 295 | На северо-восток – 7,62 м |
| 295 | 296 | На северо-запад – 110,49 м |
| 296 | 297 | |
| 297 | 298 | |
| 298 | 299 | |
| 299 | 300 | |
| 300 | 301 | |
| 301 | 302 | |
| 302 | 303 | |
| 303 | 304 | На северо-восток – 2,45 м |
| 304 | 305 | |
| 305 | 306 | На северо-запад – 56,41 м |
| 306 | 307 | |
| 307 | 308 | |
| 308 | 309 | |
| 309 | 256 | На северо-восток в исходную точку – 9,19 м |

Описание участка ЕЗРЗ-3-6

Участок 6 единой зоны регулирования застройки и хозяйственной деятельности с индексом 3 «ЕЗРЗ-3-6» располагается на внутриквартальной территории, ограниченной улицами: ул. Радищева, ул. Гоголя, ул. Ленина, Садовая в г. Курск. С северной и южной стороны граничит с участком 1 единой охранной зоны объектов культурного наследия с индексом 1 «ЕОЗ-1-1», в восточной части граничит с участком 3 единой зоны регулирования застройки и хозяйственной деятельности с индексом 2 «ЕЗРЗ-2-3», с участком единой зоны регулирования застройки и хозяйственной деятельности с индексом 1 «ЕЗРЗ-1», с участком 8 единой зоны регулирования застройки и хозяйственной деятельности с индексом 2 «ЕЗРЗ-2-8».

| Сведения об объекте | | |
|---------------------|---|---------------------------|
| № п/п | Характеристика объекта | Описание характеристик |
| 1 | Местоположение объекта | Курская область, г. Курск |
| 2 | Площадь объекта \pm величина погрешности определения площади ($P \pm \Delta P$), м ² | 46658 \pm 76 |
| 3 | Иные характеристики объекта | - |

Перечень координат характерных (поворотных) точек границ территории участка ЕЗРЗ-3-6

| Сведения о местоположении границ объекта | | | | | |
|---|---------------|------------|---|--|---|
| 1. Система координат МСК- 46 зона 1 | | | | | |
| 2. Сведения о характерных точках границ объекта | | | | | |
| Обозначение характерных точек границ | Координаты, м | | Метод определения координат характерной точки | Средняя квадратическая погрешность положения характерной точки (Mt), м | Описание обозначения точки на местности (при наличии) |
| | X | Y | | | |
| 1 | 2 | 3 | 4 | 5 | 6 |
| 310 | 422531,71 | 1298944,18 | Метод спутниковых геодезических измерений (определений) | 0,10 | - |
| 311 | 422531,63 | 1298947,68 | | | |
| 312 | 422531,30 | 1298956,99 | | | |
| 313 | 422530,20 | 1298985,40 | | | |
| 314 | 422530,08 | 1298996,50 | | | |

| 1 | 2 | 3 | 4 | 5 | 6 |
|-----|-----------|------------|---|---|---|
| 315 | 422530,42 | 1299003,10 | | | |
| 316 | 422529,71 | 1299015,70 | | | |
| 317 | 422528,90 | 1299028,81 | | | |
| 318 | 422493,79 | 1299026,56 | | | |
| 319 | 422491,09 | 1299026,57 | | | |
| 320 | 422484,38 | 1299025,52 | | | |
| 321 | 422485,74 | 1299005,21 | | | |
| 322 | 422482,93 | 1299005,13 | | | |
| 323 | 422476,53 | 1299004,88 | | | |
| 324 | 422454,02 | 1299003,74 | | | |
| 325 | 422454,12 | 1299003,14 | | | |
| 326 | 422450,22 | 1299003,06 | | | |
| 327 | 422450,22 | 1299003,66 | | | |
| 328 | 422440,92 | 1299002,83 | | | |
| 329 | 422437,12 | 1299002,86 | | | |
| 330 | 422434,31 | 1299002,68 | | | |
| 331 | 422433,21 | 1299002,58 | | | |
| 332 | 422432,61 | 1299002,59 | | | |
| 333 | 422431,99 | 1299012,69 | | | |
| 334 | 422413,09 | 1299013,03 | | | |
| 335 | 422412,83 | 1299018,63 | | | |
| 336 | 422404,62 | 1299017,99 | | | |
| 337 | 422402,71 | 1299015,70 | | | |
| 338 | 422385,37 | 1299014,37 | | | |
| 339 | 422376,09 | 1299013,69 | | | |
| 340 | 422357,18 | 1299012,32 | | | |
| 341 | 422356,48 | 1299012,53 | | | |
| 342 | 422353,59 | 1299014,45 | | | |
| 343 | 422351,71 | 1299017,26 | | | |
| 344 | 422350,86 | 1299023,77 | | | |
| 345 | 422350,33 | 1299033,97 | | | |
| 346 | 422335,22 | 1299032,88 | | | |
| 347 | 422332,23 | 1299034,30 | | | |
| 348 | 422331,97 | 1299036,99 | | | |
| 349 | 422328,71 | 1299036,89 | | | |
| 350 | 422326,79 | 1299032,25 | | | |
| 351 | 422324,89 | 1299028,05 | | | |
| 352 | 422303,98 | 1299027,10 | | | |
| 353 | 422299,63 | 1299027,50 | | | |
| 354 | 422291,34 | 1299030,80 | | | |
| 355 | 422284,29 | 1299030,42 | | | |
| 356 | 422279,92 | 1299030,38 | | | |
| 357 | 422278,43 | 1299055,11 | | | |
| 358 | 422206,29 | 1299050,07 | | | |
| 359 | 422197,03 | 1299049,36 | | | |
| 360 | 422193,98 | 1299089,56 | | | |
| 361 | 422191,46 | 1299106,86 | | | |

Метод
спутниковых
геодезических
измерений
(определений)

0,10

-

| 1 | 2 | 3 | 4 | 5 | 6 |
|-----|-----------|------------|---|---|---|
| 362 | 422188,74 | 1299114,97 | | | |
| 363 | 422185,85 | 1299115,98 | | | |
| 364 | 422179,30 | 1299115,59 | | | |
| 365 | 422178,37 | 1299111,29 | | | |
| 366 | 422142,76 | 1299110,35 | | | |
| 367 | 422129,75 | 1299108,44 | | | |
| 368 | 422118,15 | 1299108,52 | | | |
| 369 | 422117,08 | 1299084,23 | | | |
| 370 | 422092,87 | 1299083,30 | | | |
| 371 | 422067,97 | 1299083,27 | | | |
| 372 | 422069,63 | 1299077,86 | | | |
| 373 | 422069,71 | 1299075,86 | | | |
| 374 | 422070,08 | 1299070,86 | | | |
| 375 | 422070,25 | 1299066,76 | | | |
| 376 | 422069,65 | 1299066,66 | | | |
| 377 | 422070,56 | 1299054,15 | | | |
| 378 | 422071,16 | 1299054,15 | | | |
| 379 | 422071,43 | 1299049,85 | | | |
| 380 | 422072,61 | 1299032,94 | | | |
| 381 | 422072,99 | 1299030,24 | | | |
| 382 | 422072,72 | 1299026,44 | | | |
| 383 | 422072,92 | 1299023,02 | | | |
| 384 | 422076,69 | 1298969,21 | | | |
| 385 | 422076,92 | 1298966,75 | | | |
| 386 | 422078,27 | 1298958,94 | | | |
| 387 | 422086,75 | 1298950,44 | | | |
| 388 | 422094,04 | 1298950,38 | | | |
| 389 | 422103,80 | 1298945,91 | | | |
| 390 | 422183,19 | 1298945,05 | | | |
| 391 | 422184,25 | 1298945,31 | | | |
| 392 | 422267,77 | 1298945,93 | | | |
| 393 | 422275,59 | 1298944,40 | | | |
| 394 | 422350,70 | 1298944,26 | | | |
| 395 | 422357,87 | 1298946,73 | | | |
| 396 | 422366,15 | 1298946,16 | | | |
| 397 | 422370,15 | 1298946,13 | | | |
| 398 | 422382,17 | 1298946,12 | | | |
| 399 | 422435,11 | 1298942,23 | | | |
| 400 | 422436,92 | 1298942,23 | | | |
| 401 | 422466,95 | 1298941,93 | | | |
| 402 | 422468,91 | 1298941,92 | | | |
| 403 | 422473,79 | 1298941,79 | | | |
| 404 | 422488,38 | 1298941,59 | | | |
| 405 | 422493,88 | 1298941,55 | | | |
| 406 | 422503,58 | 1298941,48 | | | |
| 407 | 422515,88 | 1298941,29 | | | |
| 408 | 422528,78 | 1298941,20 | | | |

Метод
спутниковых
геодезических
измерений
(определений)

0,10

-

| 1 | 2 | 3 | 4 | 5 | 6 |
|-----|-----------|------------|---|------|---|
| 310 | 422531,71 | 1298944,18 | Метод спутниковых геодезических измерений (определений) | 0,10 | - |

Таблица описания местоположения границ участка ЕЗРЗ-3-6

| Прохождение границы | | Описание прохождения границы |
|---------------------|----------|------------------------------|
| от точки | до точки | |
| 1 | 2 | 3 |
| 310 | 311 | На юго-восток – 52,35 м |
| 311 | 312 | |
| 312 | 313 | |
| 313 | 314 | |
| 314 | 315 | На северо-восток – 6,61 м |
| 315 | 316 | На юго-восток – 25,75 м |
| 316 | 317 | |
| 317 | 318 | На юго-запад – 44,67 м |
| 318 | 319 | |
| 319 | 320 | |
| 320 | 321 | На северо-запад – 20,36 м |
| 321 | 322 | На юго-запад – 31,75 м |
| 322 | 323 | |
| 323 | 324 | |
| 324 | 325 | На северо-запад – 0,61 м |
| 325 | 326 | На юго-запад – 3,89 м |
| 326 | 327 | На восток – 0,61 м |
| 327 | 328 | На юго-запад – 17,66 м |
| 328 | 329 | |

| 1 | 2 | 3 |
|-----|-----|-------------------------|
| 329 | 330 | |
| 330 | 331 | |
| 331 | 332 | |
| 332 | 333 | На юго-восток – 34,63 м |
| 333 | 334 | |
| 334 | 335 | |
| 335 | 336 | На юго-запад – 56,87 м |
| 336 | 337 | |
| 337 | 338 | |
| 338 | 339 | |
| 339 | 340 | |
| 340 | 341 | На юго-восток – 24,36 м |
| 341 | 342 | |
| 342 | 343 | |
| 343 | 344 | |
| 344 | 345 | |
| 345 | 346 | На юго-запад – 15,15 м |
| 346 | 347 | На юго-восток – 6,01 м |
| 347 | 348 | |
| 348 | 349 | На юго-запад – 33,82 м |
| 349 | 350 | |
| 350 | 351 | |
| 351 | 352 | |
| 352 | 353 | На юго-восток – 13,29 м |
| 353 | 354 | |
| 354 | 355 | На юго-запад – 11,43 м |
| 355 | 356 | |
| 356 | 357 | На юго-восток – 24,77 м |

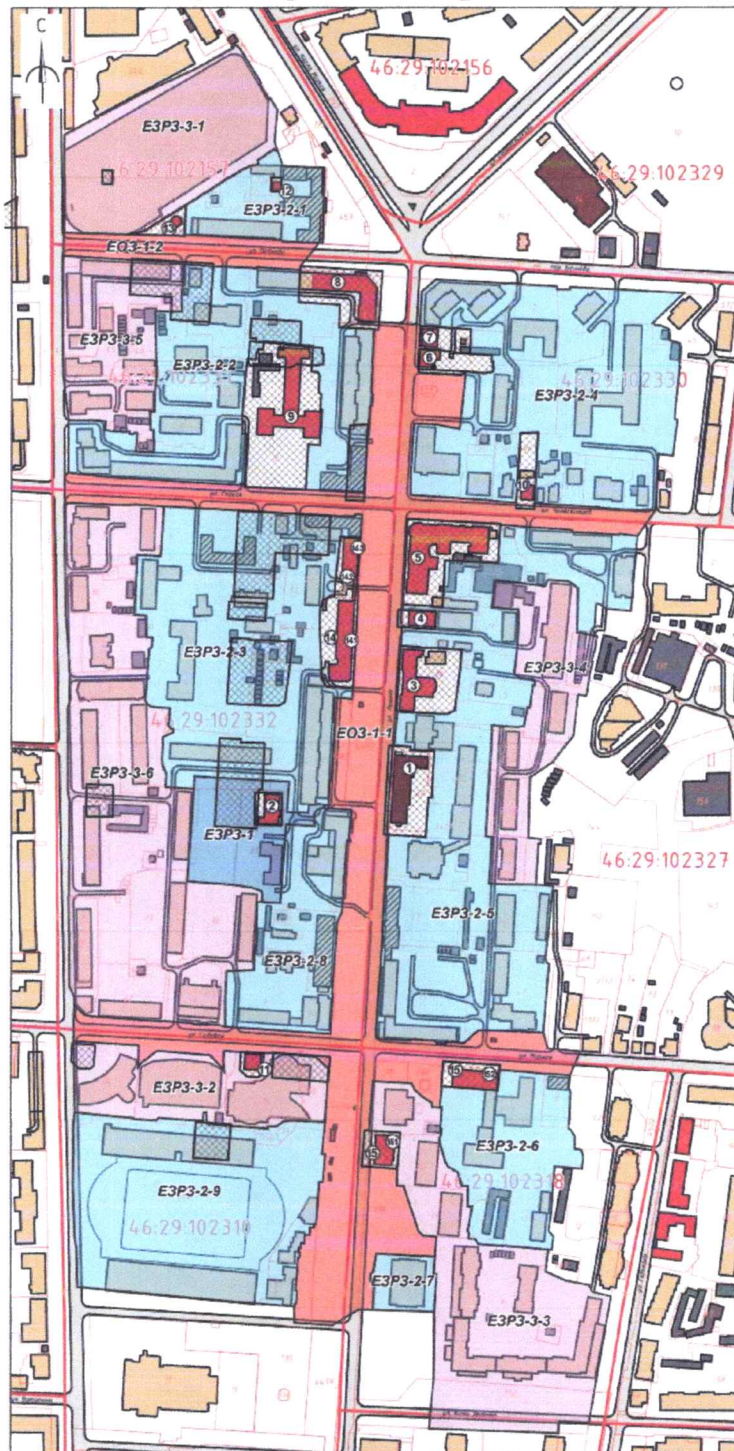
| 1 | 2 | 3 |
|-----|-----|----------------------------|
| 357 | 358 | На юго-запад – 81,59 м |
| 358 | 359 | |
| 359 | 360 | На юго-восток – 69,41 м |
| 360 | 361 | |
| 361 | 362 | |
| 362 | 363 | |
| 363 | 364 | На юго-запад – 59,73 м |
| 364 | 365 | |
| 365 | 366 | |
| 366 | 367 | |
| 367 | 368 | На юго-восток – 11,59 м |
| 368 | 369 | На юго-запад – 73,44 м |
| 369 | 370 | |
| 370 | 371 | |
| 371 | 372 | На северо-запад – 16,78 м |
| 372 | 373 | |
| 373 | 374 | |
| 374 | 375 | |
| 375 | 376 | На юго-запад – 0,61 м |
| 376 | 377 | На северо-запад – 12,54 м |
| 377 | 378 | На север – 0,59 |
| 378 | 379 | На северо-запад – 23,99 м |
| 379 | 380 | |
| 380 | 381 | |
| 381 | 382 | На юго-запад – 3,81 м |
| 382 | 383 | На северо-запад – 177,19 м |
| 383 | 384 | |
| 384 | 385 | |

| 1 | 2 | 3 |
|-----|-----|--|
| 385 | 386 | |
| 386 | 387 | |
| 387 | 388 | |
| 388 | 389 | |
| 389 | 390 | |
| 390 | 391 | На северо-восток – 84,61 м |
| 391 | 392 | |
| 392 | 393 | На северо-запад – 7,97 м |
| 393 | 394 | На север – 75,11 м |
| 394 | 395 | На северо-восток – 7,58 м |
| 395 | 396 | На северо-запад – 171,11 м |
| 396 | 397 | |
| 397 | 398 | |
| 398 | 399 | |
| 399 | 400 | |
| 400 | 401 | |
| 401 | 402 | |
| 402 | 403 | |
| 403 | 404 | |
| 404 | 405 | |
| 405 | 406 | |
| 406 | 407 | |
| 407 | 408 | |
| 408 | 310 | На северо-восток в исходную точку – 4,18 м |









Приложение № 2
к постановлению Администрации
Курской области
от 20.12.2022 № 1314-па





Графические описания объединенной зоны охраны объектов культурного наследия, расположенных на территории города Курска

Карта (схема) объединенной зоны охраны объектов культурного наследия (на карте кадастрового деления)



УСЛОВНЫЕ ОБОЗНАЧЕНИЯ

-  - Объекты культурного наследия федерального значения
-  - Объекты культурного наследия регионального значения
-  - Исторически ценная застройка
-  - Городская застройка
-  - Хозяйственные строения
-  - Улично-дорожная сеть
-  - Утвержденные границы территорий объектов культурного наследия
-  - Границы земельных участков по данным «Публичной кадастровой карты»

-  - Единая охранная зона объектов культурного наследия с индексом 1 (ЕОЗ-1-1 - ЕОЗ-1-2)
-  - Единая зона регулирования застройки и хозяйственной деятельности с индексом 1 (ЕЗРЗ-1)
-  - Единая зона регулирования застройки и хозяйственной деятельности с индексом 2 (ЕЗРЗ-2-1 - ЕЗРЗ-2-9)
-  - Единая зона регулирования застройки и хозяйственной деятельности с индексом 3 (ЕЗРЗ-3-1 - ЕЗРЗ-3-6)

ЭКСПЛИКАЦИЯ ОБЪЕКТОВ КУЛЬТУРНОГО НАСЛЕДИЯ

| Номер экспликации | Наименование объекта культурного наследия | Дата создания/ исторического события | Адрес | Вид объекта/ Видовая принадлежность | Реквизиты документа о постановке на охрану | Реквизиты документа об утверждении границ территории |
|--|--|--------------------------------------|----------------------------------|--|--|--|
| Объекты культурного наследия федерального значения | | | | | | |
| 1 | Дом, в котором в 1905 г. проходили революционные митинги и массовые собрания трудящихся г. Курска. Здесь 8 февраля 1943 г. солдаты 322 стрелковой дивизии водрузили флаг при освобождении г. Курска от немецко-фашистских оккупантов | 1905 г. / 1943 г. | ул. Ленина, 69 | Памятник/Памятник истории | № 624 от 04.12.1974 г. | № 05.4-08/13 от 24.01.2022 |
| Объекты культурного наследия регионального значения | | | | | | |
| 2 | Больница Российского общества Красного креста | конец XIX в. | ул. Ленина, 70 | Памятник/Памятник истории | № 251-п от 30.11.2020 | № 251-п от 30.11.2020 |
| 3 | Здание музыкального училища | нач. XIX в., пер. пол. XX в. | ул. Ленина, 75 | Памятник/Памятник истории/ Памятник градостроительства и архитектуры | № 01-09/069 от 07.06.2017 | № 01-09/069 от 07.06.2017 |
| 4 | Дом купца-промышленника Г.Б. Фрида | 1900 год, 1935 год | ул. Ленина, 77б | Памятник/Памятник градостроительства и архитектуры | № 011-08/44 104.10.2021 | № 011-08/44 104.10.2021 |
| 5 | Здание зубкома, в котором в 1920-23 гг. работал секретарем зубкома Бауман Карл Янович. Здесь находился штаб народного ополчения г. Курска | 1913 год | ул. Ленина, 83 | Памятник/Памятник истории | № 454 от 08.05.1968 г. | № 133-п от 13.07.2020 |
| 6 | Дом жилой | нач. XX в. | ул. Ленина, 95 | Памятник/Памятник градостроительства и архитектуры | № 01-09/058 от 26.05.2017 | № 01-09/058 от 26.05.2017 |
| 7 | Дом жилой | нач. XX в. | ул. Ленина, 97 | Памятник/Памятник градостроительства и архитектуры | № 01-09/059 от 26.05.2017 | № 01-09/059 от 26.05.2017 |
| 8 | Дом жилой | нач. 1950-х гг. | ул. Ленина, 108 | Памятник/Памятник градостроительства и архитектуры | № 49 от 16.02.1989 г. | № 129-п от 20.09.2019 |
| 9 | Поликлиника ЧВД | 1950-е гг. | ул. Гаголя, 5 | Памятник/Памятник градостроительства и архитектуры | № 49 от 16.02.1989 г. | № 05.4-08/859 от 15.07.2022 |
| 10 | Дом, в котором в 1929 - начале 1930-х годов жили архиепископы Курские и Обоянские Дамиан (Воскресенский Дмитрий Григорьевич) и Онуфрий (Гагаляк Антон Максимович) (священномученики) | вторая половина XIX в. | ул. Челюскинцев, 10 | Памятник/Памятник истории | № 41-п от 22.11.2018 № 85-п от 13.04.2020 | № 41-п от 22.11.2018 |
| 11 | Дом основателя биофабрики ветврача Н.Д. Диковского | 1897 г. | ул. Садовая, 10 | Памятник/Памятник градостроительства и архитектуры | № 01-09/077 от 07.06.2017 | № 01-09/077 от 07.06.2017 |
| 12 | Водонапорная башня | | ул. Павлова | Памятник/Памятник градостроительства и архитектуры | № 49 от 16.02.1989 г. | № 28 от 19.11.2015 г. |
| 13 | Водонапорная башня | 1931 г. | ул. Павлова | Памятник/Памятник градостроительства и архитектуры | № 49 от 16.02.1989 г. | № 29 от 19.11.2015 г. |
| 14 | Ансамбль городской застройки, арх. Иванов М.А., Власенко Н.С.: Дом жилой | 1950-е гг. | ул. Ленина, 86, 88, 90 | Памятник градостроительства и архитектуры | № 05.4-08/1102 от 26.09.2022 г. | № 05.4-08/1102 от 26.09.2022 г. |
| 14.1 | Ансамбль городской застройки, арх. Иванов М.А., Власенко Н.С. | 1955 г. | ул. Ленина, 86 | Памятник градостроительства и архитектуры | № 05.4-08/1102 от 26.09.2022 г. | № 05.4-08/1102 от 26.09.2022 г. |
| 14.2 | Ансамбль городской застройки, арх. Иванов М.А., Власенко Н.С.: Ворота | 1955 г. | ул. Ленина, 88 | Памятник градостроительства и архитектуры | № 05.4-08/1102 от 26.09.2022 г. | № 05.4-08/1102 от 26.09.2022 г. |
| 14.3 | Ансамбль городской застройки, арх. Иванов М.А., Власенко Н.С.: Дом жилой | 1954 г. | ул. Ленина, 90 | Памятник градостроительства и архитектуры | № 05.4-08/1102 от 26.09.2022 г. | № 05.4-08/1102 от 26.09.2022 г. |
| 15 | Ансамбль зданий Земской учительской семинарии | середина XIX в., 1901 г. | ул. Ленина, 55, ул. Мирная, 5 | Памятник градостроительства и архитектуры | № 05.4-08/860 от 21.07.2022 г. | № 05.4-08/860 от 21.07.2022 г. |
| 15.1 | Ансамбль зданий Земской учительской семинарии: Учебный корпус | середина XIX в. | ул. Ленина, 55 | Памятник градостроительства и архитектуры | № 05.4-08/860 от 21.07.2022 г. | № 05.4-08/860 от 21.07.2022 г. |
| 15.2 | Ансамбль зданий Земской учительской семинарии: Общежитие | 1873 г. | ул. Мирная, 5 | Памятник градостроительства и архитектуры | № 05.4-08/860 от 21.07.2022 г. | № 05.4-08/860 от 21.07.2022 г. |

Примечание: в таблице приняты следующие сокращения нормативно-правовых актов:

№ 624 - постановление Совета министров РСФСР от 4.12.1974 № 624 «О дополнении и частичном изменении постановления совета Министров РСФСР от 30 августа 1960 г. № 1327 «О дальнейшем улучшении дела охраны памятников культуры РСФСР»;

№ 251-п - приказ управления Администрации Курской области по охране объектов культурного наследия от 30.11.2020 № 251-п «О включении выявленного объекта культурного наследия «Дом жилой, конец XIX - начало XX вв.», расположенного по адресу: Курская область, город Курск, улица Ленина, дом 70, в единый государственный реестр объектов культурного наследия (памятников истории и культуры) народов Российской Федерации в качестве объекта культурного наследия регионального значения «Больница Российского общества Красного креста» и утверждении границ его территории»;

№ 01-09/069 - приказ управления по охране объектов культурного наследия Курской области от 07.06.2017 № 01-09/069 «О включении выявленного объекта культурного наследия «Здание музыкального училища», расположенного по адресу: Курская область, г. Курск, ул. Ленина, д. 75 в единый государственный реестр объектов культурного наследия (памятников истории и культуры) народов Российской Федерации»;

№ 01.1-08/441 - приказ комитета по охране объектов культурного наследия Курской области от 04.10.2021 № 01.1-08/441 «О включении выявленного объекта культурного наследия «Дом жилой, вторая половина XIX века», расположенного по адресу: Курская область, город Курск, улица Ленина, дом 77 б, в единый государственный реестр объектов культурного наследия (памятников истории и культуры) народов Российской Федерации в качестве объекта культурного наследия регионального значения «Дом купца-промышленника Г.Б. Фрида» и утверждении границ его территории и правового режима использования земельного участка в границах территории»;

№ 690 - письмо начальнику государственной инспекции по охране памятников истории и культуры Министерства культуры РСФСР тов. Пруцыну О.И. от 26.07.1976 № 690;

№ 01-09/058 - приказ управления по охране объектов культурного наследия Курской области от 26.05.2017 № 01-09/058 «О включении объекта культурного наследия «Дом жилой», расположенного по адресу: Курская область, г. Курск, ул. Ленина, д. 95 в единый государственный реестр объектов культурного наследия (памятников истории и культуры) народов Российской Федерации»;

№ 01-09/059 - приказ управления по охране объектов культурного наследия Курской области от 26.05.2017 № 01-09/059 «О включении объекта культурного наследия «Дом жилой», расположенного по адресу: Курская область, г. Курск, ул. Ленина, д. 97 в единый государственный реестр объектов культурного наследия (памятников истории и культуры) народов Российской Федерации»;

№ 49 – решение исполнительного комитета Курского областного Совета народных депутатов от 16.02.1989 г. № 49 «Об отнесении памятников архитектуры и градостроительства г. Курска к категории памятников местного значения»;

№ 41-п - приказ управления Администрации Курской области по охране объектов культурного наследия от 22.11.2018 № 41-п «О включении выявленного объекта культурного наследия «Дом жилой кон. XIX - нач. XX вв.», расположенного по адресу: Курская область, г. Курск, ул. Челюскинцев, д. 10, в единый государственный реестр объектов культурного наследия (памятников истории и культуры) народов Российской Федерации в качестве объекта культурного наследия регионального значения «Дом, в котором в 1929 - начале 1930-х годов жили архиепископы Курские и Обоянские Дамиан (Воскресенский Дмитрий Григорьевич) и Онуфрий (Гагалюк Антон Максимович) (священномученики)» и утверждении границ его территории»;

№ 85-п - приказ управления Администрации Курской области по охране объектов культурного наследия от 13.04.2020 № 85-п «О внесении изменения в приказ управления Администрации Курской области по охране объектов культурного наследия от 22.11.2018 № 41-п «О включении выявленного объекта культурного наследия «Дом жилой кон. XIX - нач. XX вв.», расположенного по адресу: Курская область, г. Курск, ул. Челюскинцев, д. 10, в единый государственный реестр объектов культурного наследия (памятников истории и культуры) народов Российской Федерации в качестве объекта культурного наследия регионального значения «Дом, в котором в 1929 - начале 1930-х годов жили архиепископы Курские и Обоянские Дамиан (Воскресенский Дмитрий Григорьевич) и Онуфрий (Гагалюк Антон Максимович) (священномученики)» и утверждении границ его территории»;

№ 133-п - приказ управления Администрации Курской области по охране объектов культурного наследия от 13.07.2020 № 133-п «Об утверждении границ и режима использования территории объекта культурного наследия регионального значения «Здание губкома, в котором в 1920-23 гг. работал секретарем губкома Бауман Карл Янович. Здесь находился штаб народного ополчения г. Курска», расположенного по адресу: Курская область, г. Курск, ул. Ленина, д. 83»;

№ 05.4-08/13 - приказ комитета по охране объектов культурного наследия Курской области от 24.01.2022 № 05.4-08/13 «Об утверждении границ и режима использования территории объекта культурного наследия федерального значения «Дом, в котором в 1905 г. проходили революционные митинги и массовые собрания трудящихся г. Курска. Здесь 8 февраля 1943 г. солдаты 322 стрелковой дивизии водрузили флаг при освобождении г. Курска от немецко-фашистских оккупантов», 1905 г., 1943 г., расположенного по адресу: Курская область, город Курск, улица Ленина, 69»;

№ 01-09/077 - приказ управления по охране объектов культурного наследия Курской области от 07.06.2017 № 01-09/077 «О включении объекта культурного наследия «Дом основателя биофабрики ветврача Н.Д. Диковского», расположенного по адресу: Курская область, г. Курск, ул. Садовая, д. 10 в единый государственный реестр объектов культурного наследия (памятников истории и культуры) народов Российской Федерации»;

№ 129-п - приказ управления Администрации Курской области по охране объектов культурного наследия от 20.09.2019 № 129-п «Об утверждении границ и режима использования территории объекта культурного наследия регионального значения «Жилой дом», нач. 1950-х гг., расположенного по адресу: г. Курск, ул. Ленина, д. 108»;

№ 28 - приказ управления по охране объектов культурного наследия Курской области от 19.11.2015 № 28 «Об утверждении границы территории объекта культурного наследия регионального значения «Водонапорная башня, 1874 г.» расположенного по адресу: г. Курск, ул. Павлова, как объекта градостроительной деятельности особого регулирования»;

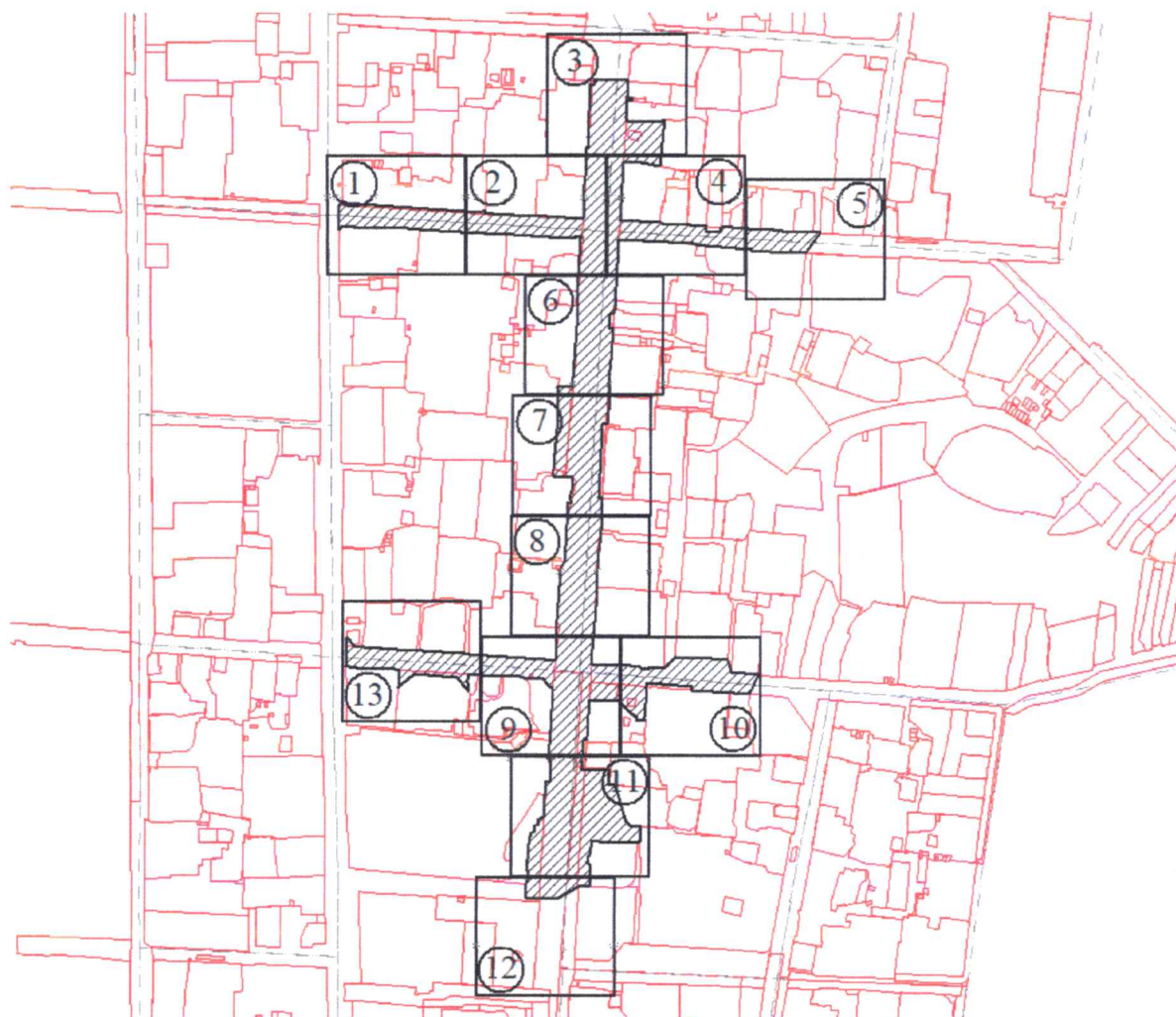
№ 29 - Приказ управления по охране объектов культурного наследия Курской области от 19.11.2015 № 29 «Об утверждении границы территории объекта культурного наследия регионального значения «Водонапорная башня, 1920 г.» расположенного по адресу: г. Курск, ул. Павлова, как объекта градостроительной деятельности особого регулирования»;

№ 05.4-08/859 - приказ комитета по охране объектов культурного наследия Курской области от 15.07.2022 № 05.4-08/859 «Об утверждении границ и режима использования территории объекта культурного наследия регионального значения «Поликлиника УВД», 1950-е гг., расположенного по адресу: Курская область, г. Курск, ул. Гоголя, д. 5»;

№ 05.4-08/1102 - приказ комитета по охране объектов культурного наследия Курской области от 26.09.2022 № 05.4-08/1102 «О включении выявленных объектов культурного наследия «Ансамбль застройки улицы Ленина», 1951-1955 гг., расположенного по адресу: Курская область, город Курск, улица Ленина, 86, 88, 90, «Дом жилой, 1952-1955 гг.», расположенного по адресу: Курская область, город Курск, улица Ленина, 86, «Ворота, 1952-1955 гг.», расположенного по адресу: Курская область, город Курск, улица Ленина, 88-90, «Дом жилой, 1951 г.», расположенного по адресу: Курская область, город Курск, улица Ленина, 90, в единый государственный реестр объектов культурного наследия (памятников истории и культуры) народов Российской Федерации в качестве объекта культурного наследия регионального значения «Ансамбль городской застройки, арх. Иванов М.А., Власенко Н.С.» и утверждении границ его территории и режима использования земельного участка в границах территории»;

№ 05.4-08/860 - приказ комитета по охране объектов культурного наследия Курской области от 21.07.2022 № 05.4-08/860 «О включении выявленных объектов культурного наследия «Здание земской учительской семинарии, 1873 г.», расположенного по адресу: Курская область, город Курск, улица Ленина, дом 55, «Гражданская постройка, кон. XIX - нач. XX вв.», расположенного по адресу: Курская область, город Курск, улица Мирная, дом 5, в единый государственный реестр объектов культурного наследия (памятников истории и культуры) народов Российской Федерации в качестве объекта культурного наследия регионального значения «Ансамбль зданий Земской учительской семинарии» и утверждении границ его территории и правового режима использования земельного участка в границах территории».

**Графические описания единой охранной зоны
объектов культурного наследия (ЕОЗ-1-1)**



Масштаб 1:5000

Используемые условные знаки и обозначения:

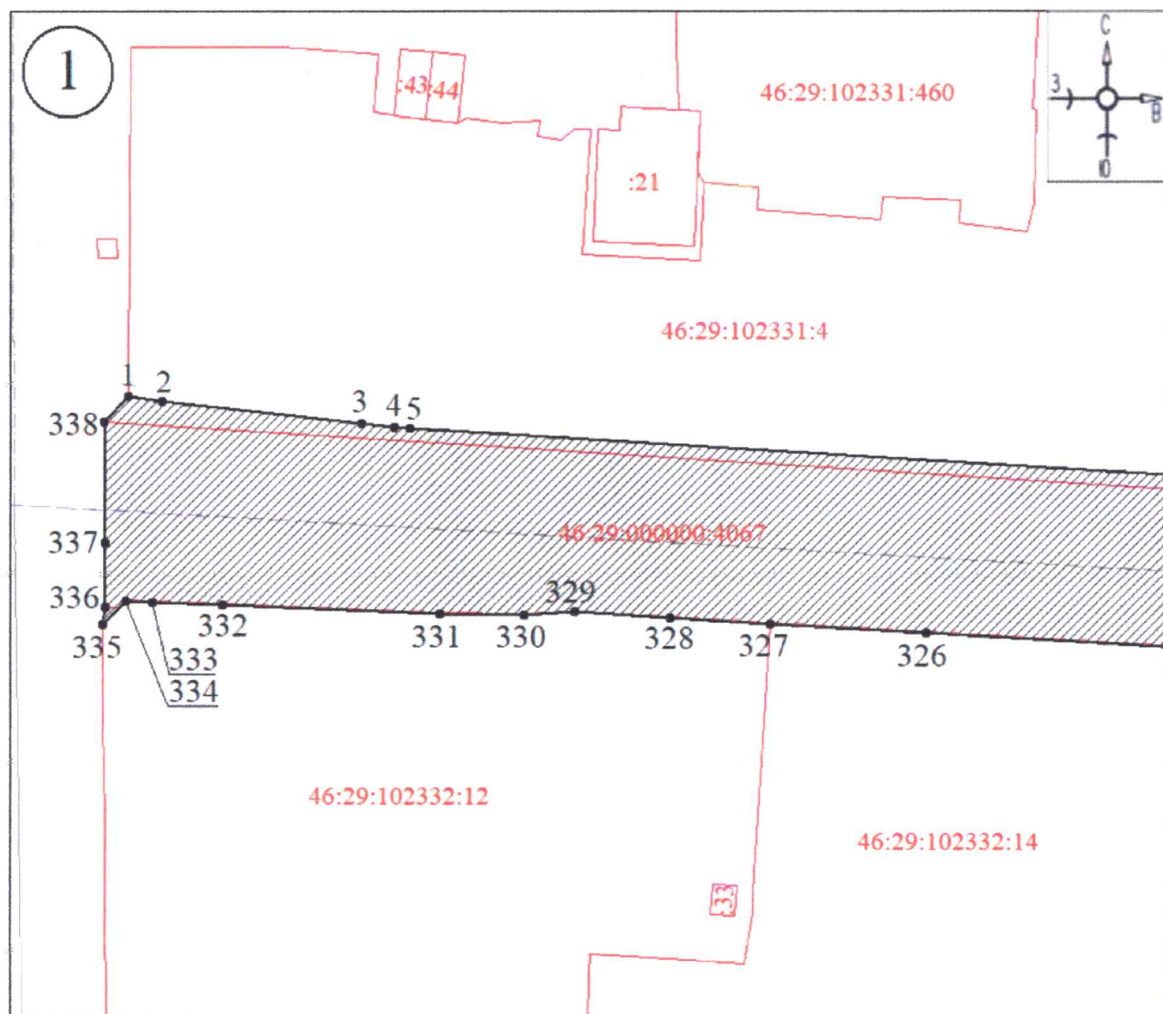


- границы территории участка ЕОЗ-1-1



- номер листа

План границ территории участка ЕОЗ-1-1



Масштаб 1:600

Используемые условные знаки и обозначения:

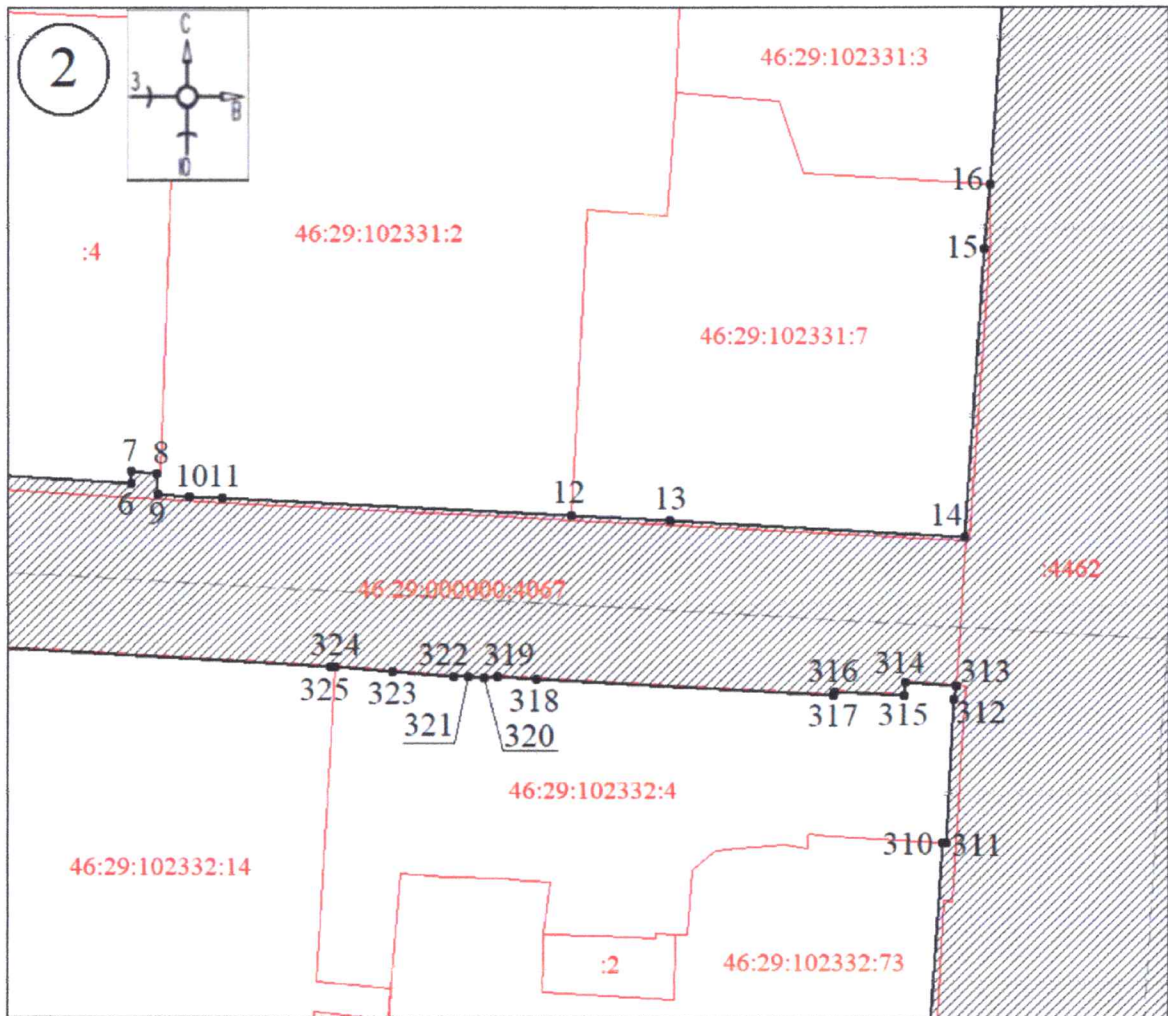


- границы территории участка ЕОЗ-1-1



- обозначение характерной (поворотной) точки

План границ территории участка ЕОЗ-1-1



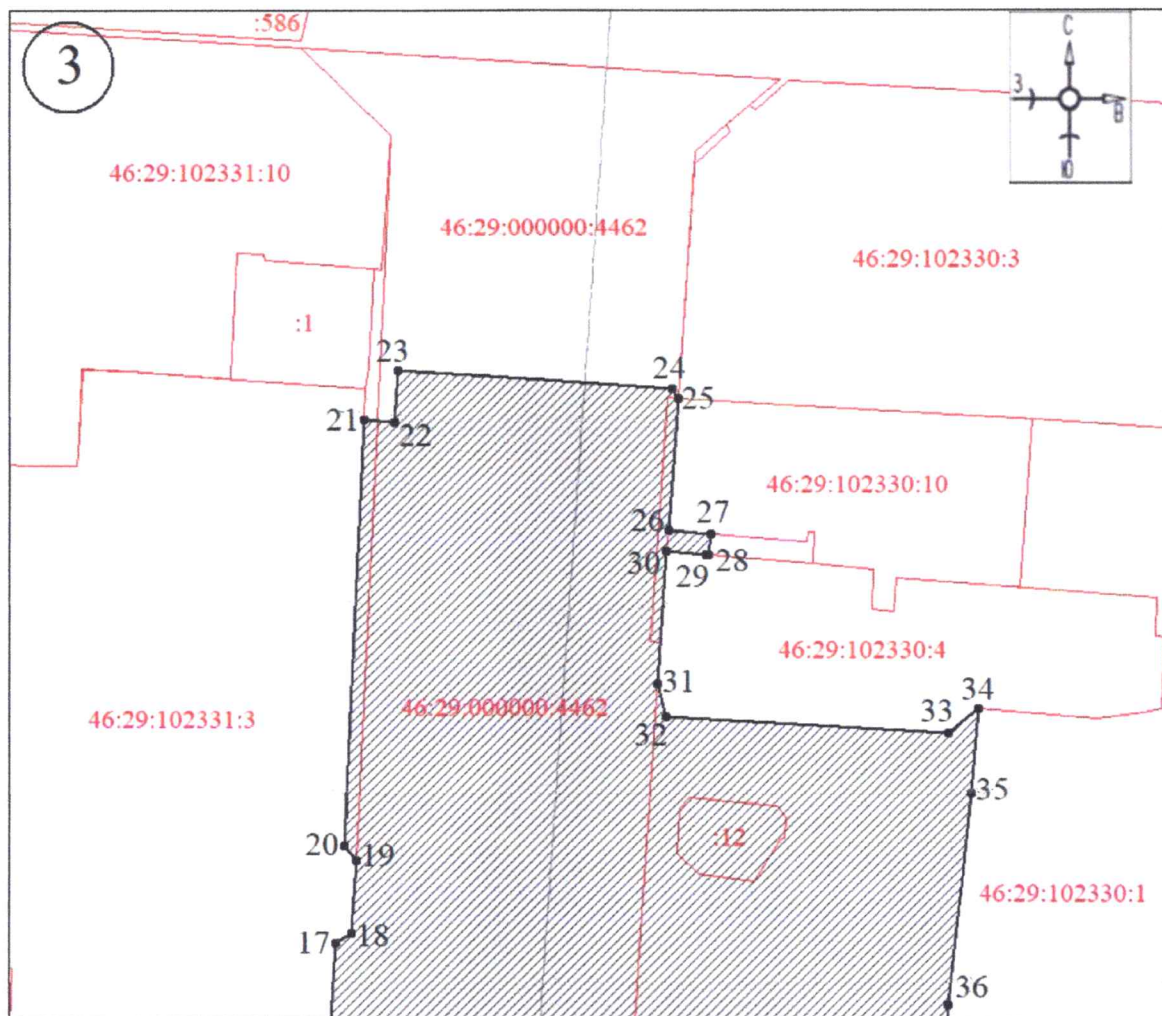
Масштаб 1:600

Используемые условные знаки и обозначения:

 - границы территории участка ЕОЗ-1-1

●1 - обозначение характерной (поворотной) точки

План границ территории участка ЕОЗ-1-1



Масштаб 1:600

Используемые условные знаки и обозначения:

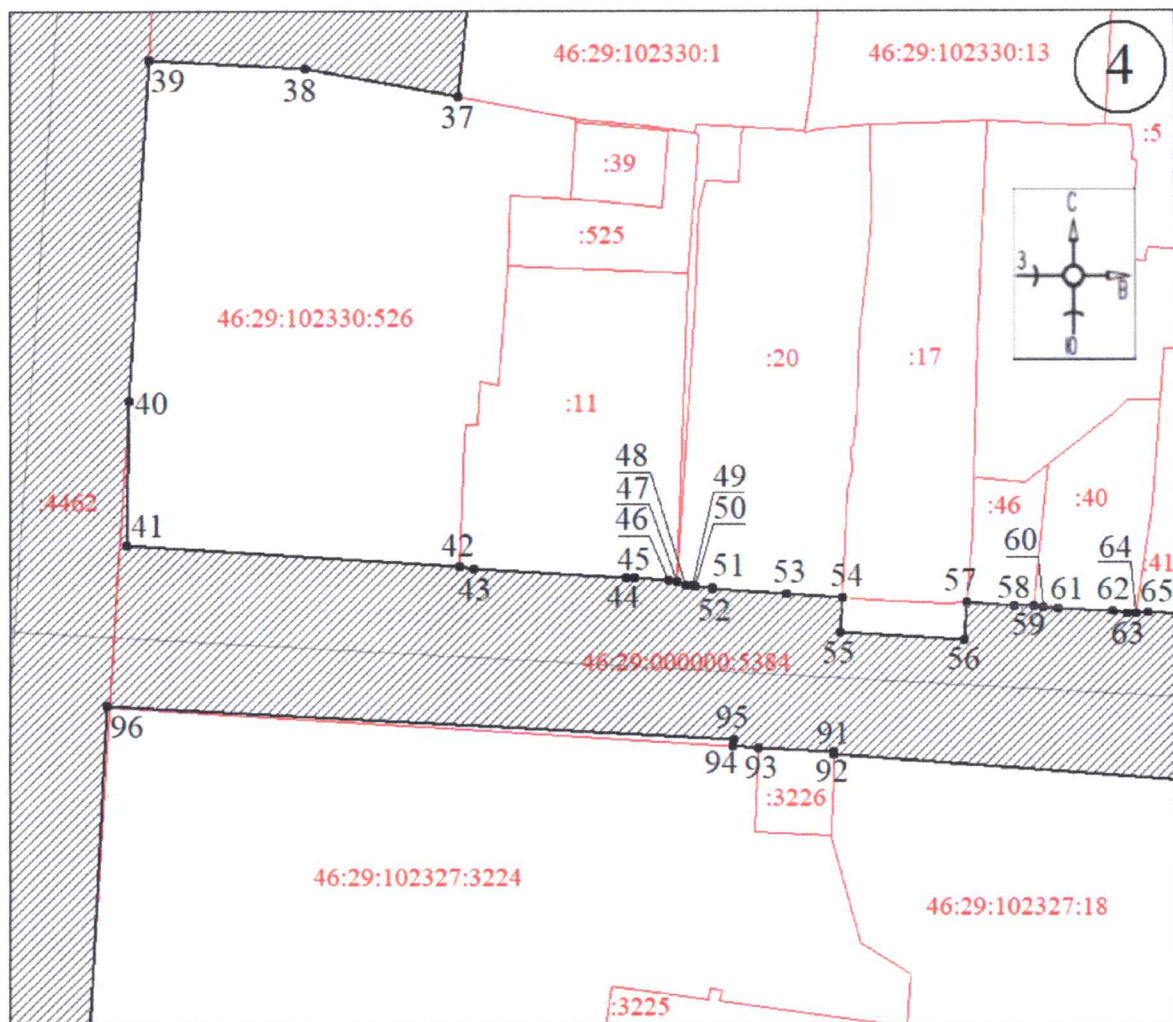


- границы территории участка ЕОЗ-1-1



●1 - обозначение характерной (поворотной) точки

План границ территории участка ЕОЗ-1-1



Масштаб 1:600

Используемые условные знаки и обозначения:

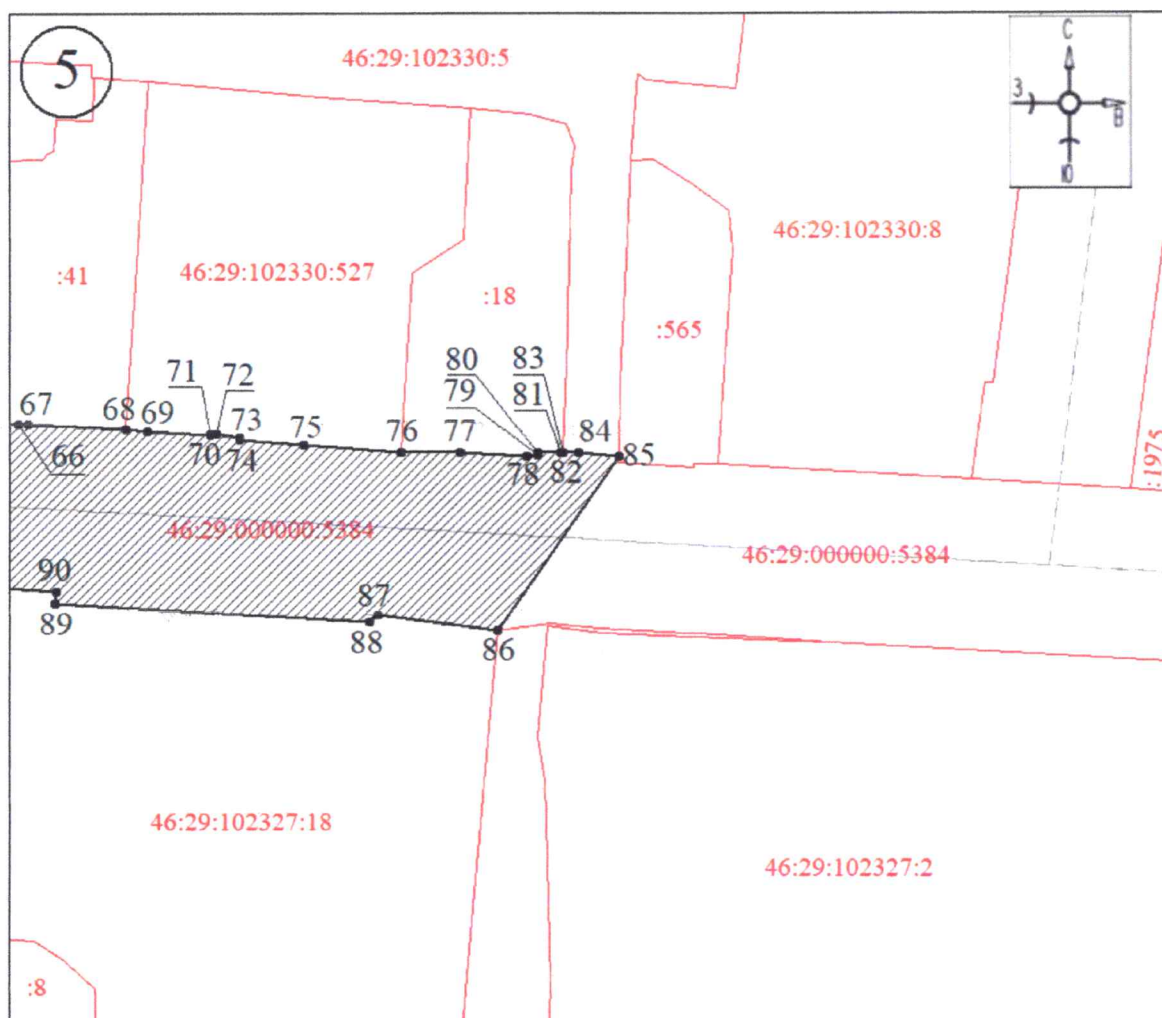


- границы территории участка ЕОЗ-1-1




●1 - обозначение характерной (поворотной) точки

План границ территории участка ЕОЗ-1-1

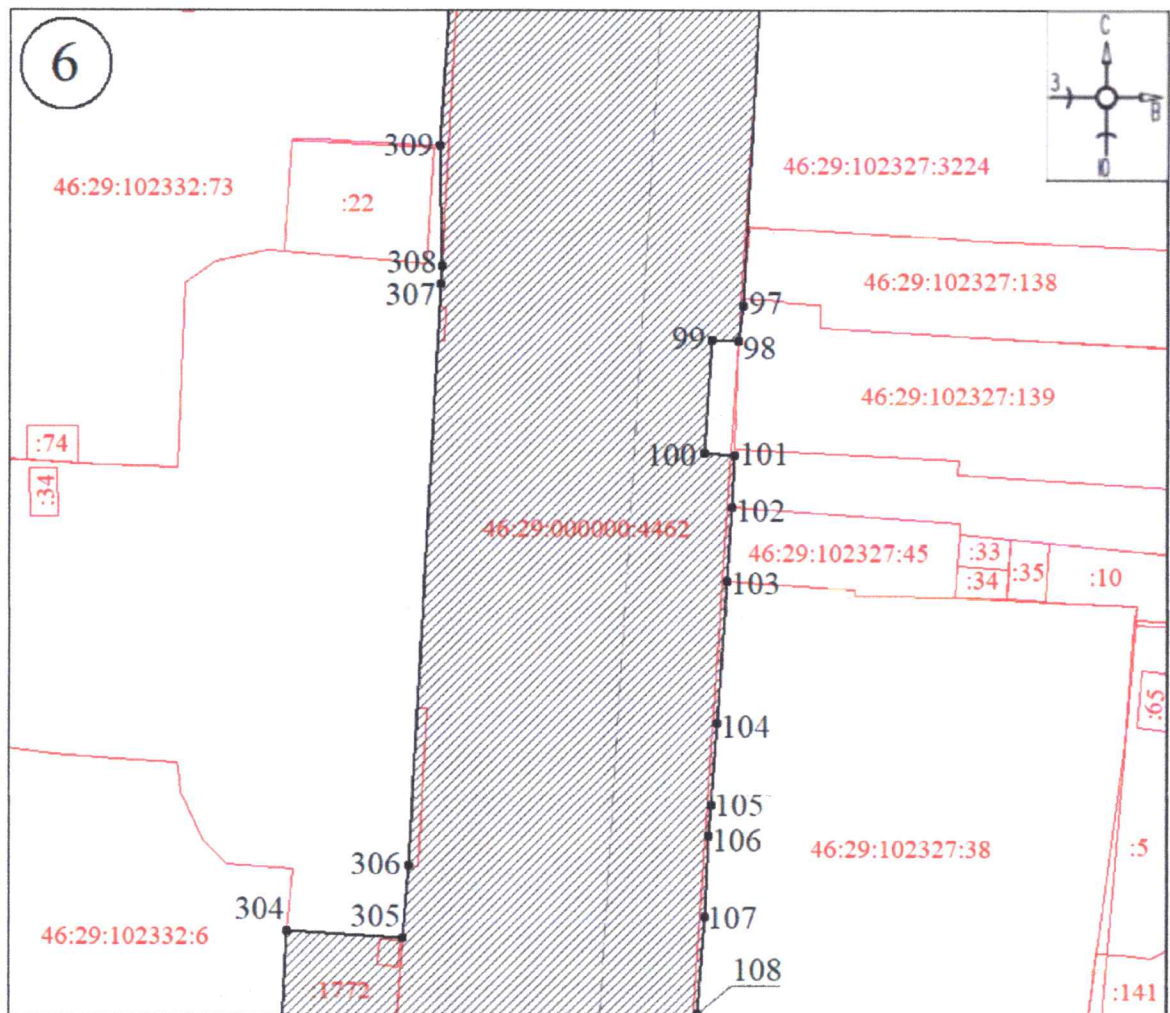


Масштаб 1:600

Используемые условные знаки и обозначения:

-  - границы территории участка ЕОЗ-1-1
- 1 - обозначение характерной (поворотной) точки

План границ территории участка ЕОЗ-1-1



Масштаб 1:600

Используемые условные знаки и обозначения:

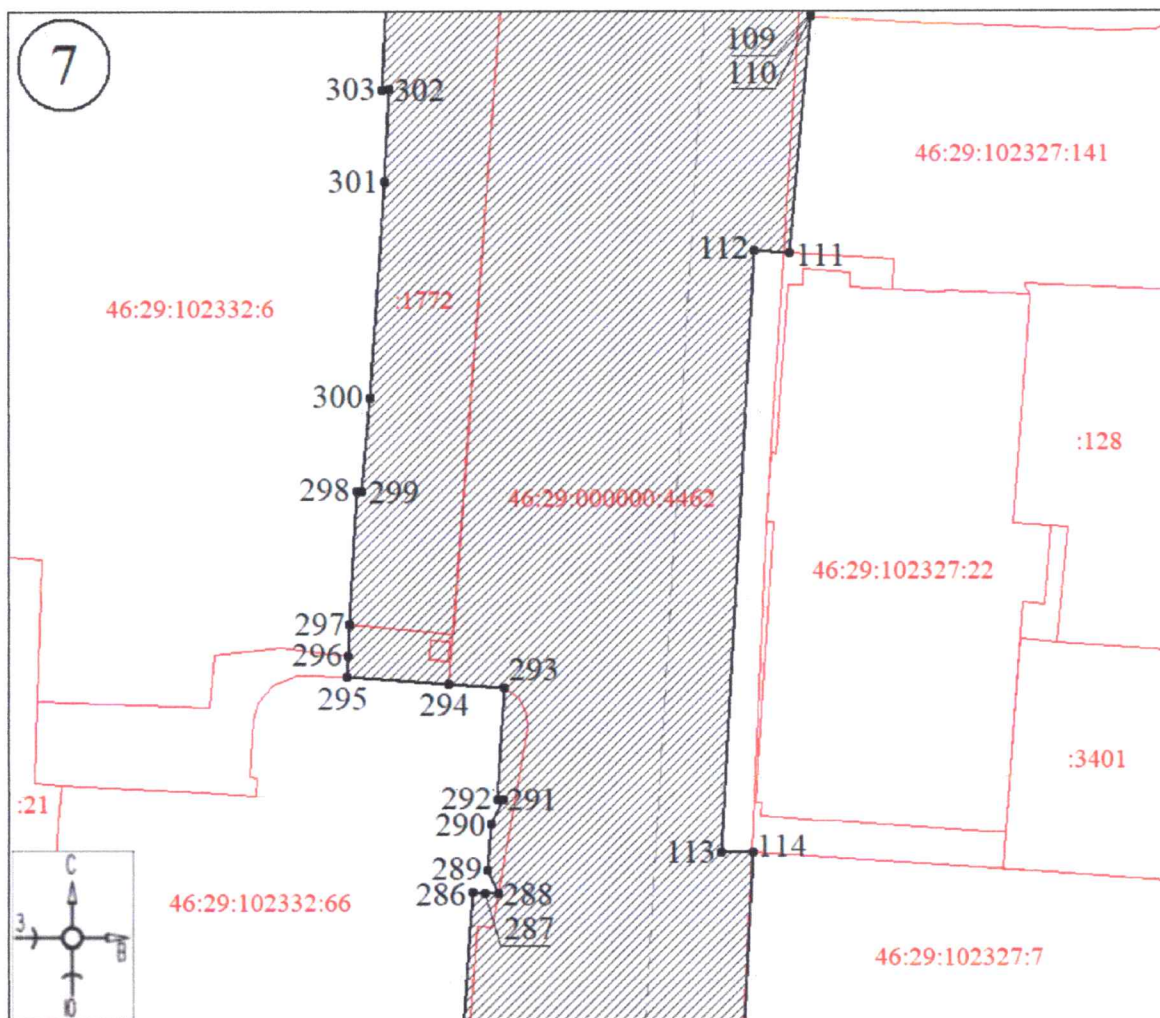


- границы территории участка ЕОЗ-1-1



- обозначение характерной (поворотной) точки

План границ территории участка ЕОЗ-1-1



Масштаб 1:600

Используемые условные знаки и обозначения:

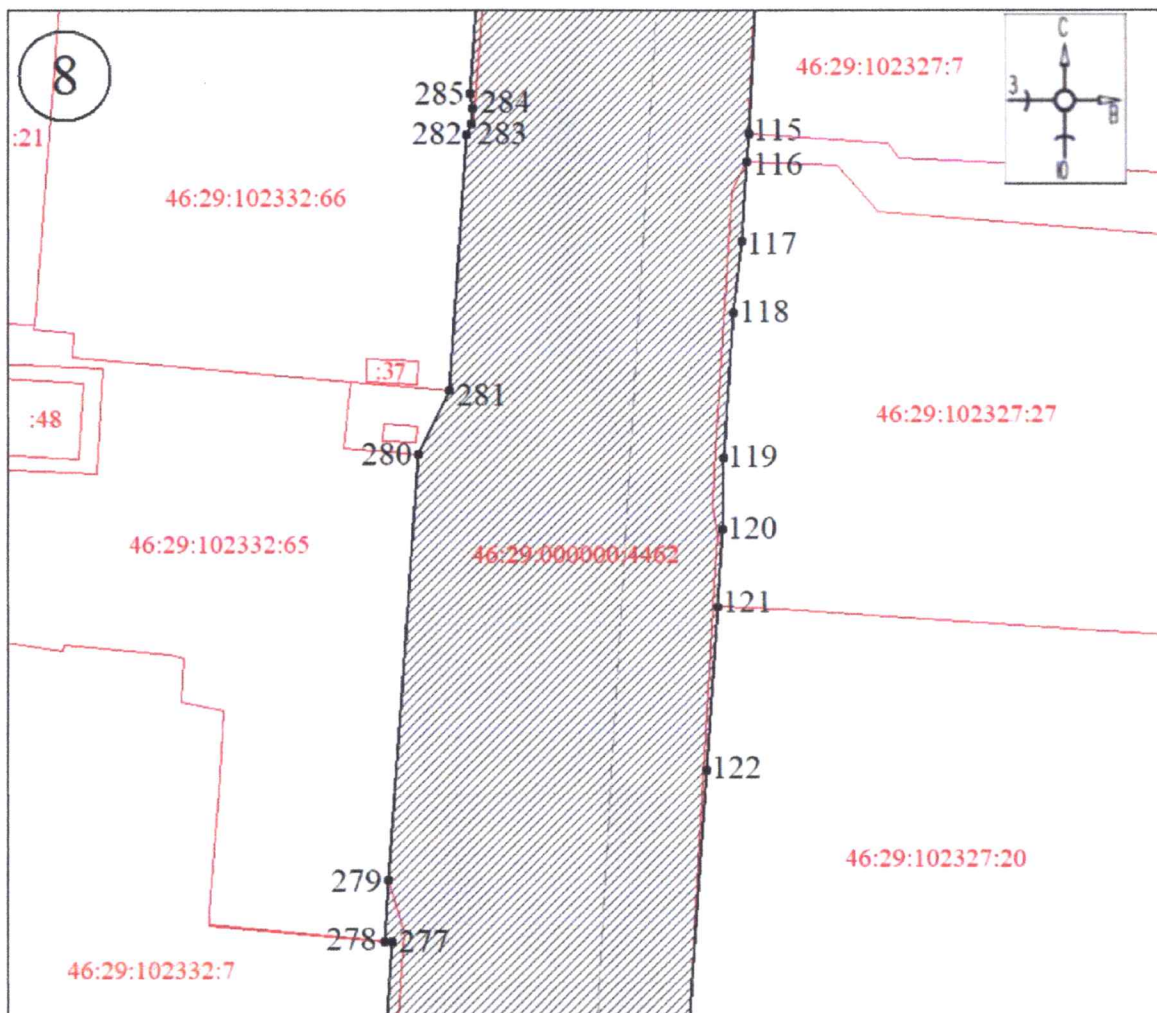


- границы территории участка ЕОЗ-1-1




- обозначение характерной (поворотной) точки

План границ территории участка ЕОЗ-1-1



Масштаб 1:600

Используемые условные знаки и обозначения:

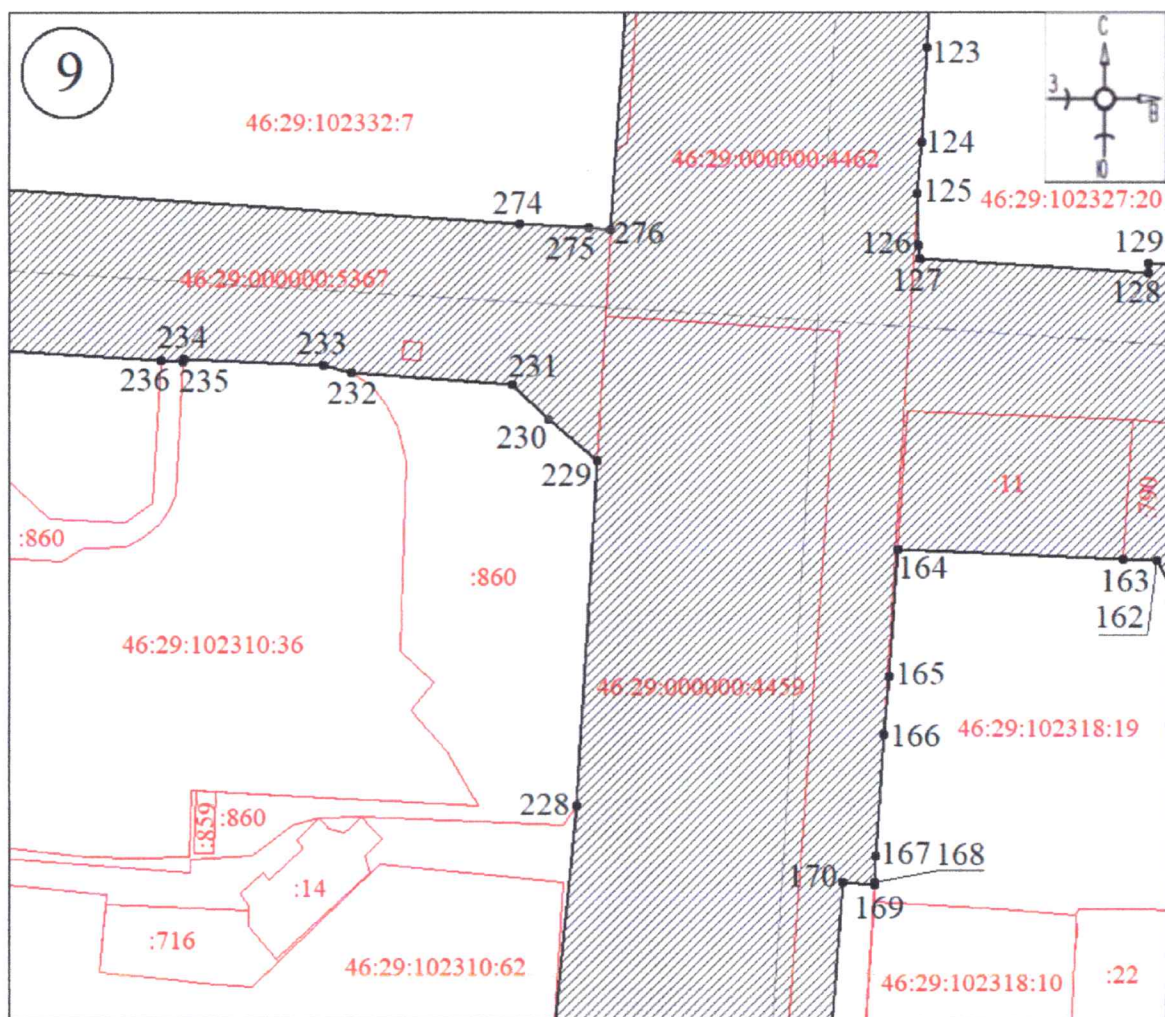


- границы территории участка ЕОЗ-1-1



- обозначение характерной (поворотной) точки

План границ территории участка ЕОЗ-1-1



Масштаб 1:600

Используемые условные знаки и обозначения:

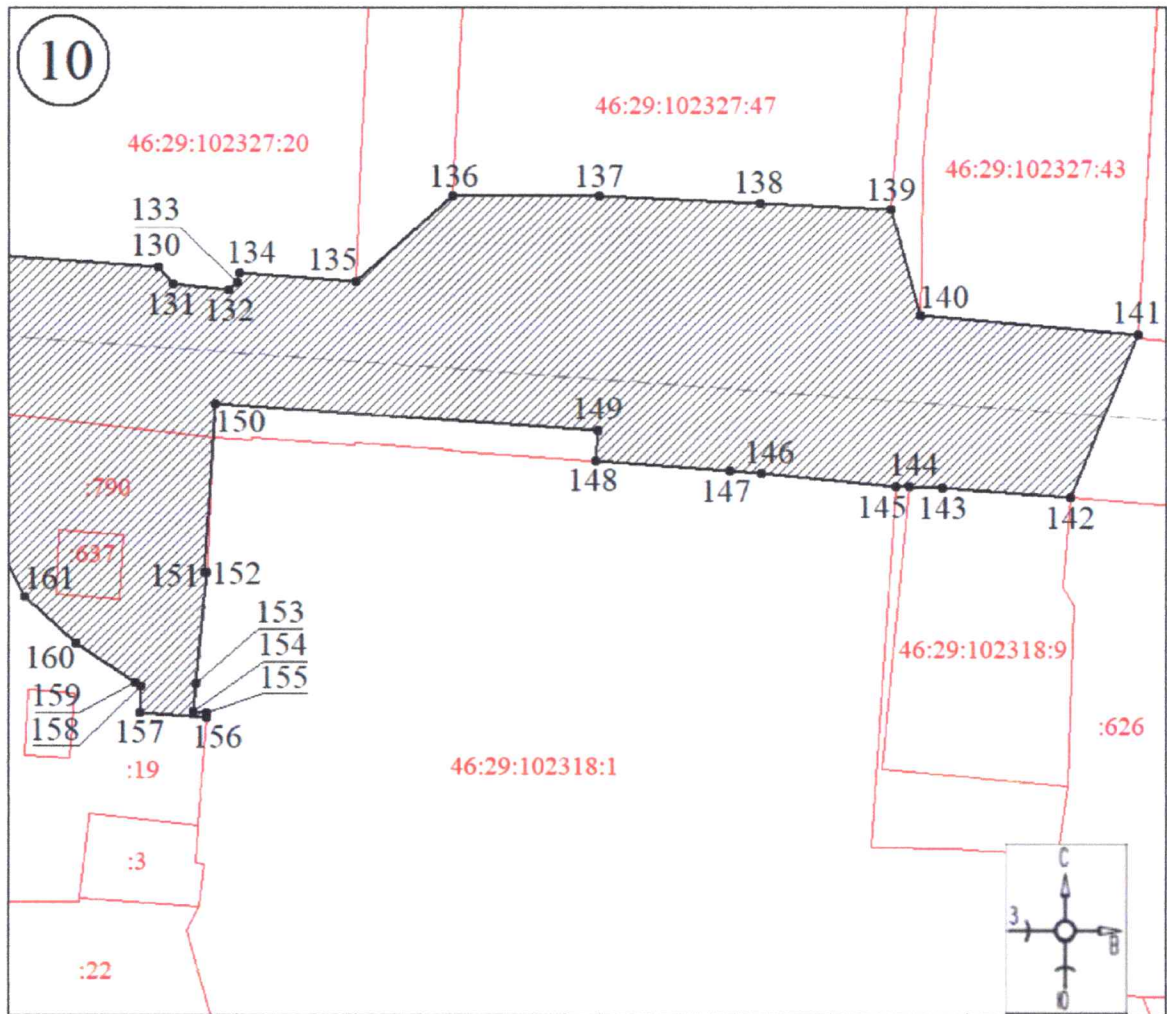


- границы территории участка ЕОЗ-1-1



- обозначение характерной (поворотной) точки

План границ территории участка ЕОЗ-1-1



Используемые условные знаки и обозначения:

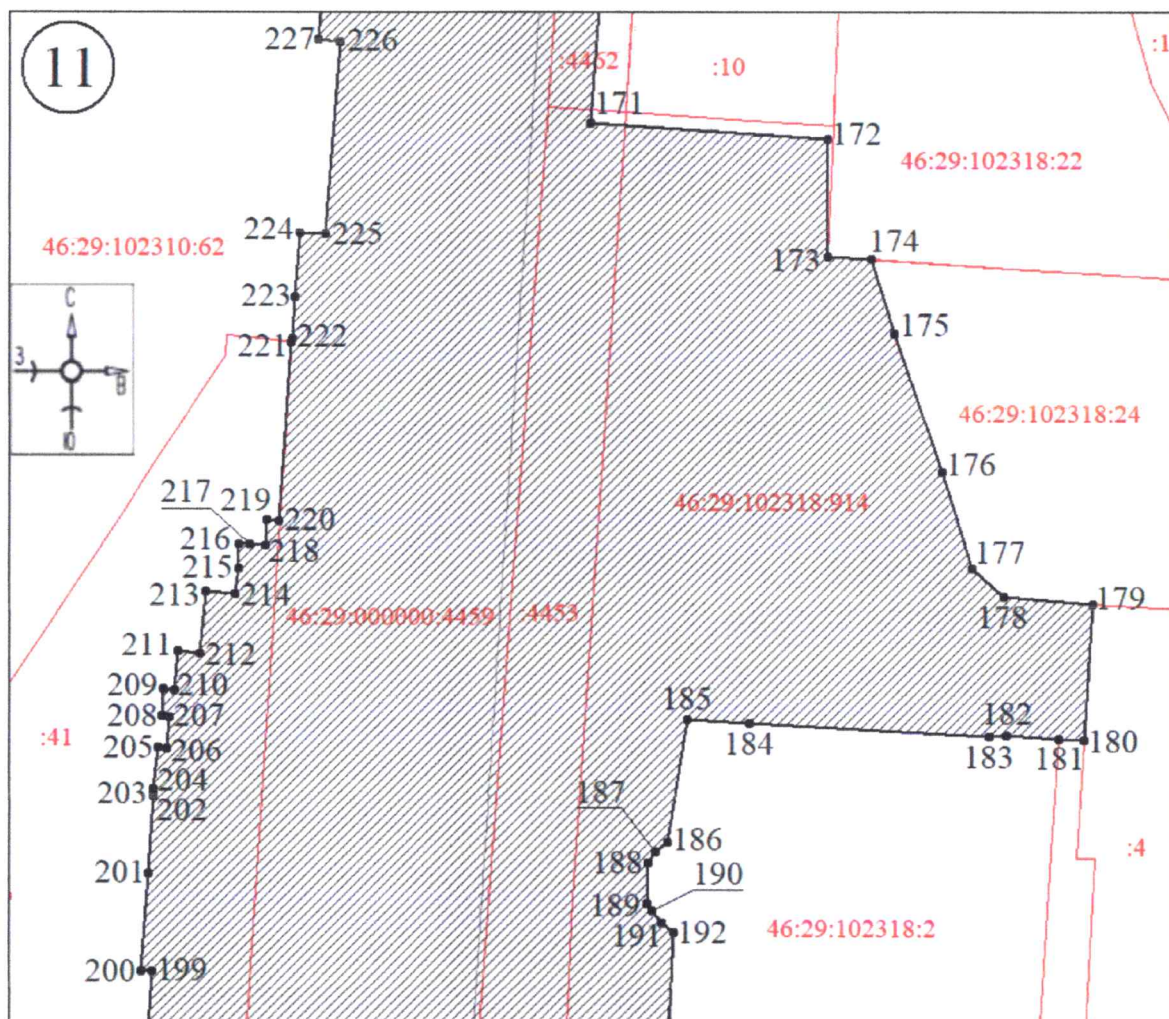


- границы территории участка ЕОЗ-1-1



- обозначение характерной (поворотной) точки

План границ территории участка ЕОЗ-1-1



Масштаб 1:600

Используемые условные знаки и обозначения:

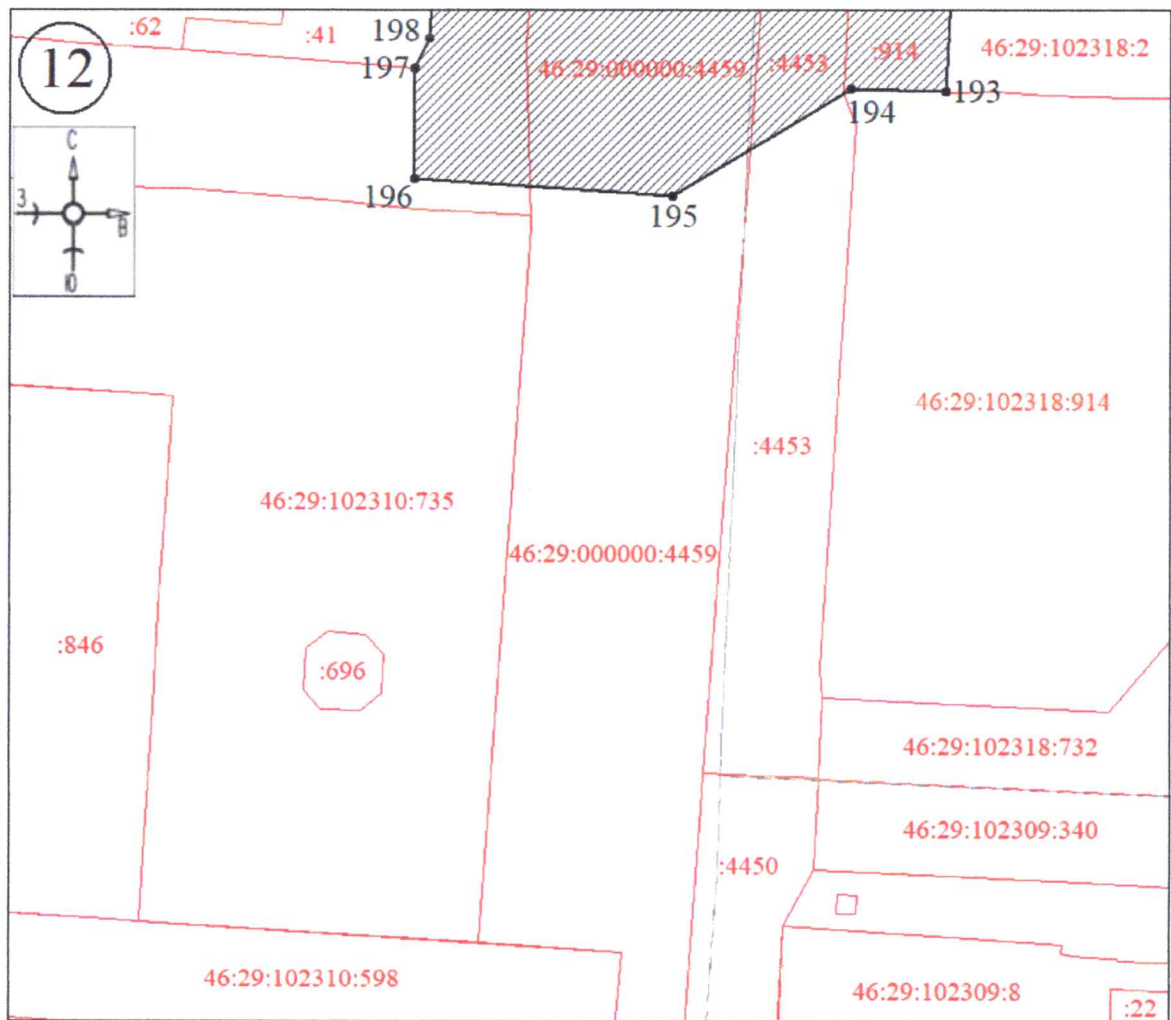


- границы территории участка ЕОЗ-1-1




- обозначение характерной (поворотной) точки

План границ территории участка ЕОЗ-1-1



Масштаб 1:600

Используемые условные знаки и обозначения:

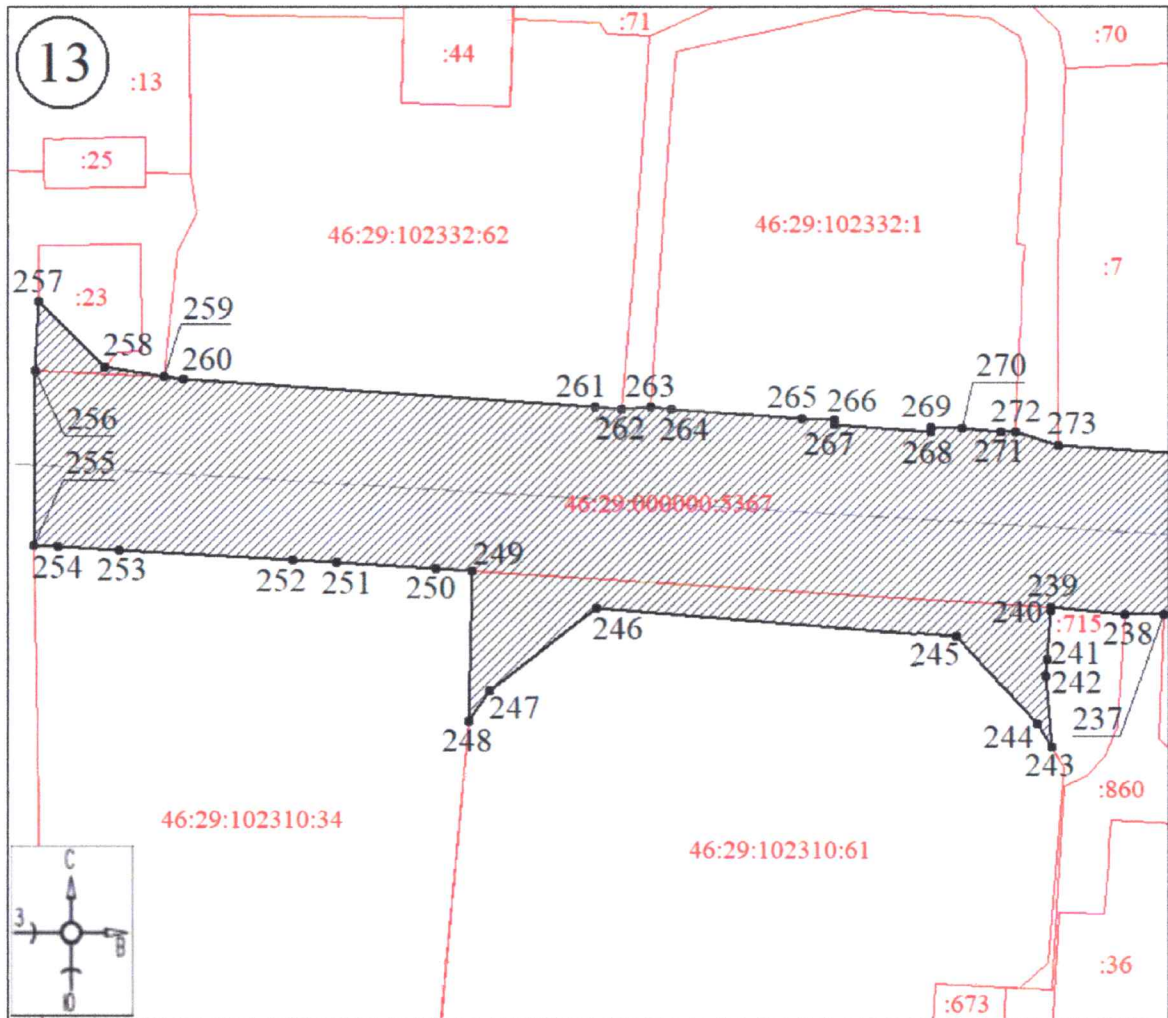


- границы территории участка ЕОЗ-1-1




●1 - обозначение характерной (поворотной) точки

План границ территории участка ЕОЗ-1-1



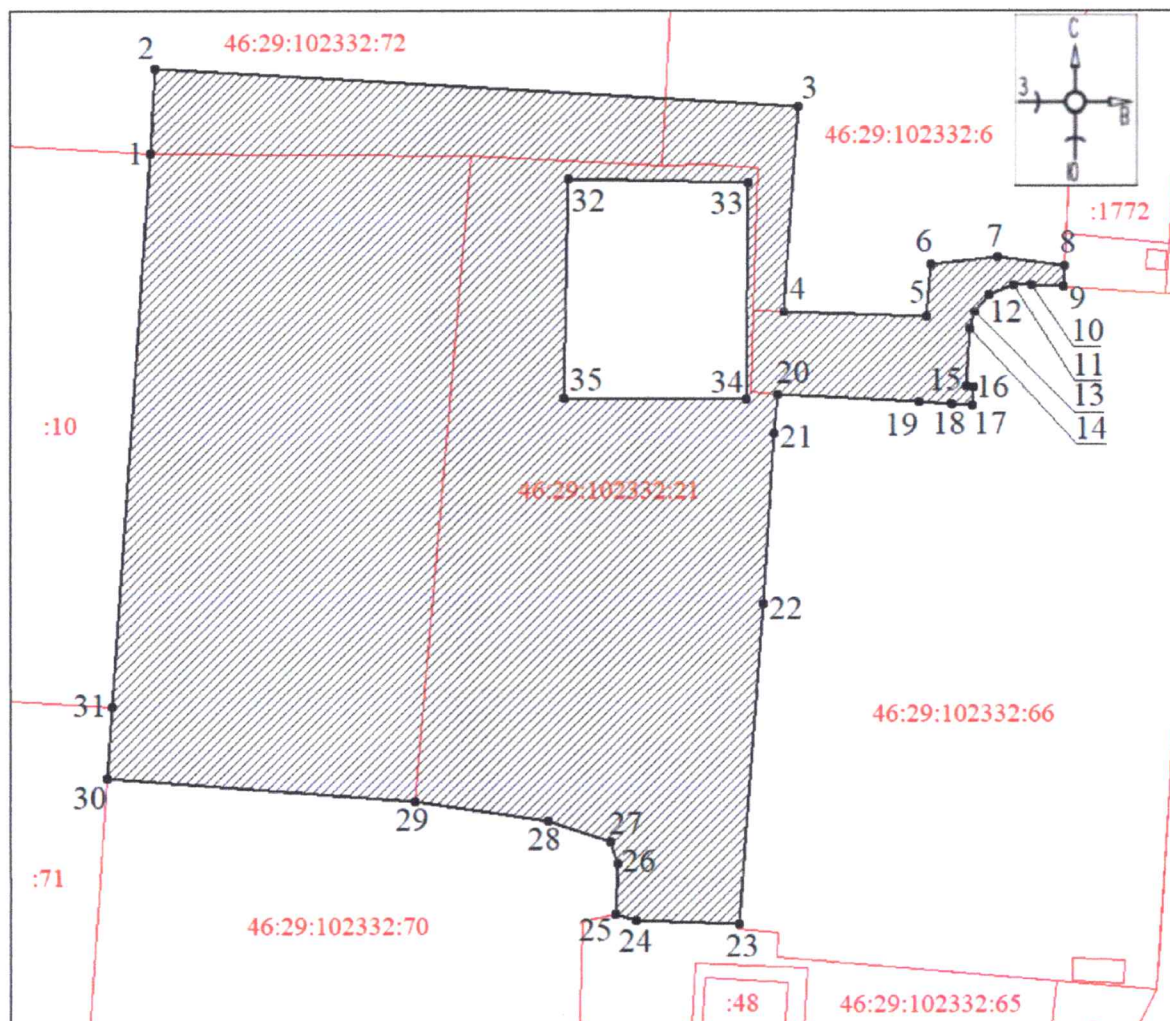
Масштаб 1:600

Используемые условные знаки и обозначения:

-  - границы территории участка ЕОЗ-1-1
- 1 - обозначение характерной (поворотной) точки

Графическое описание единой зоны регулирования застройки
и хозяйственной деятельности (ЕЗРЗ-1)

План границ территории участка ЕЗРЗ-1



Масштаб 1:600

Используемые условные знаки и обозначения:

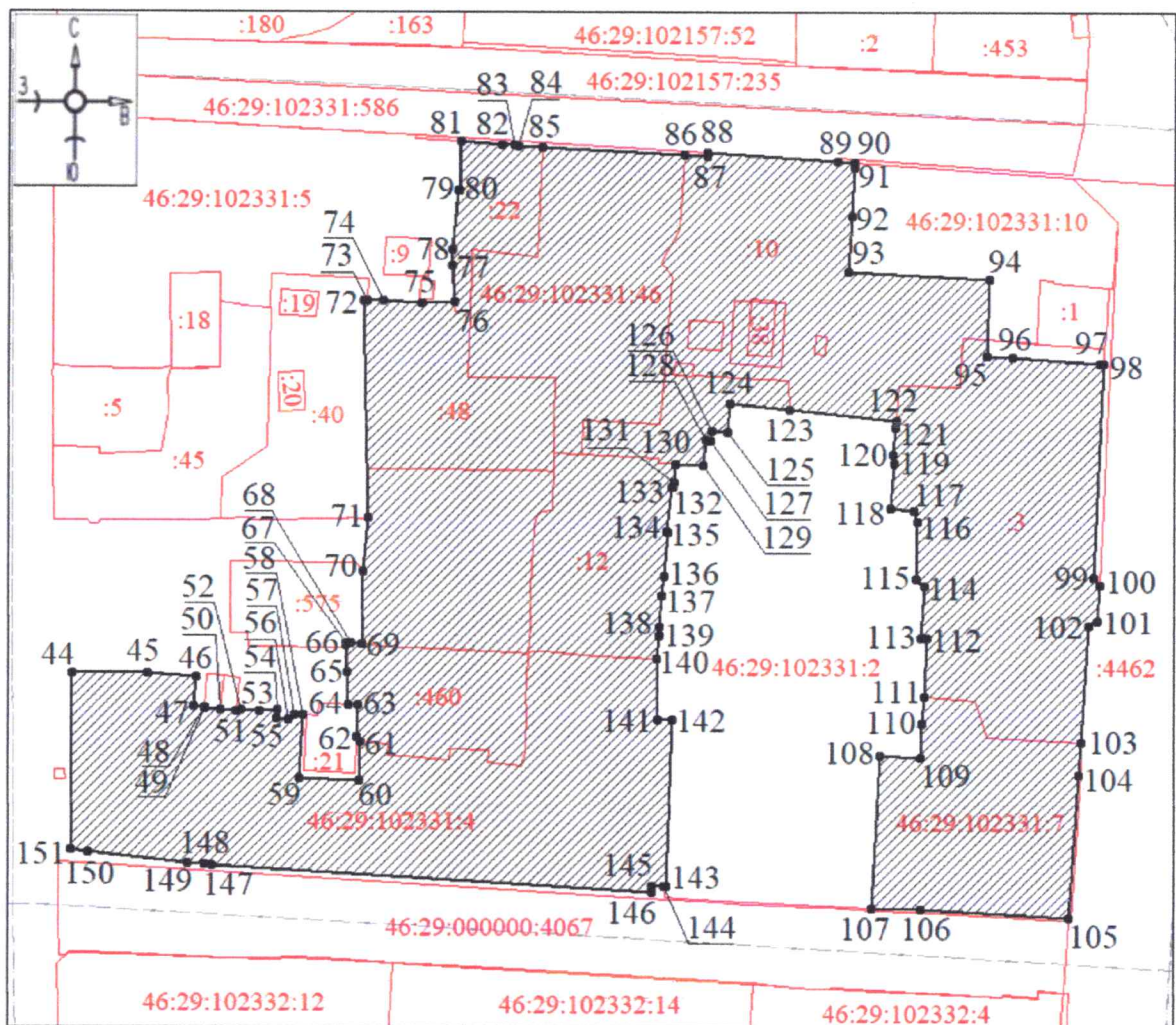


- границы территории участка ЕЗРЗ-1




- обозначение характерной (поворотной) точки

План границ территории участка ЕЗРЗ-2-2



Масштаб 1:1200

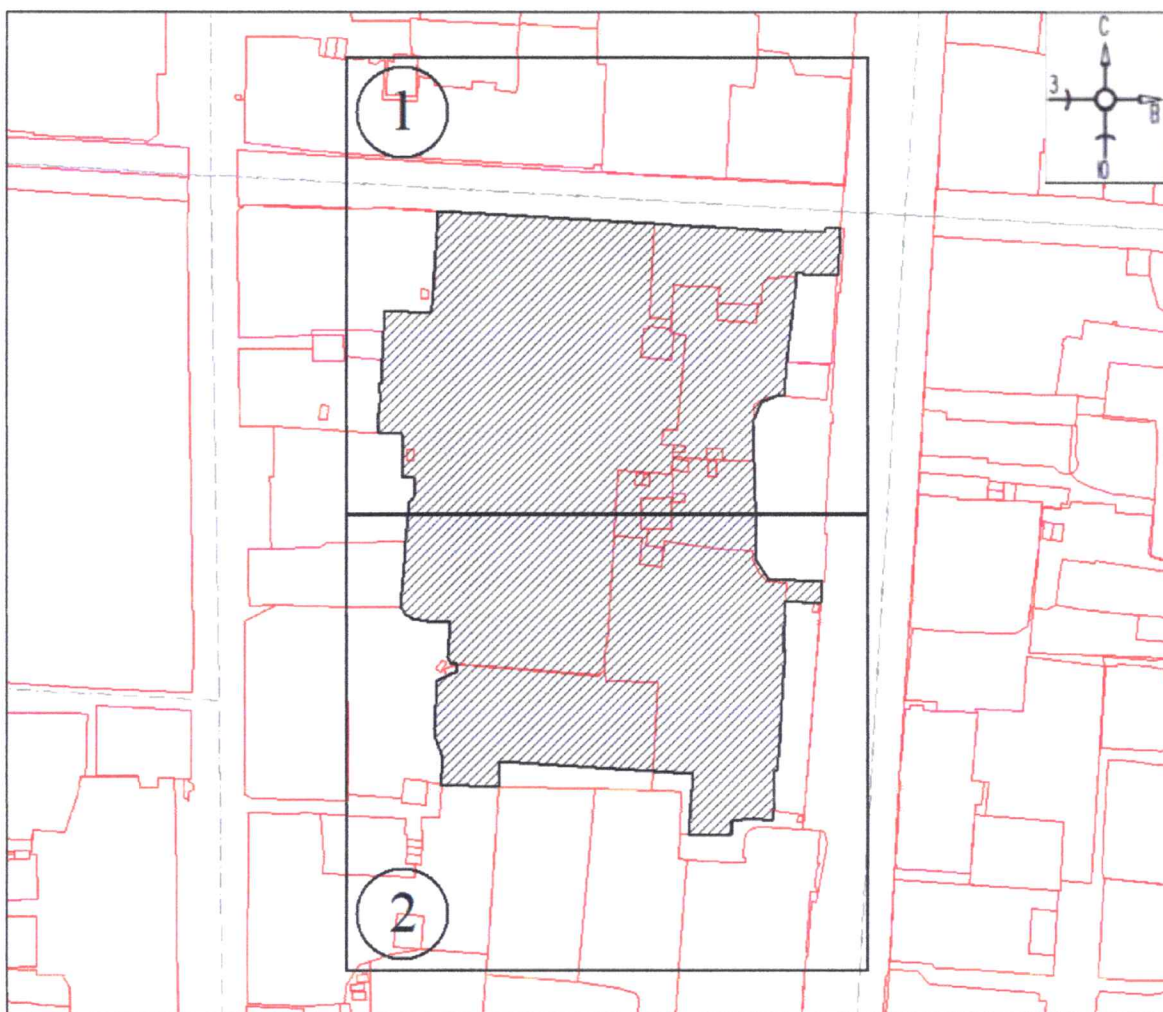
Используемые условные знаки и обозначения:



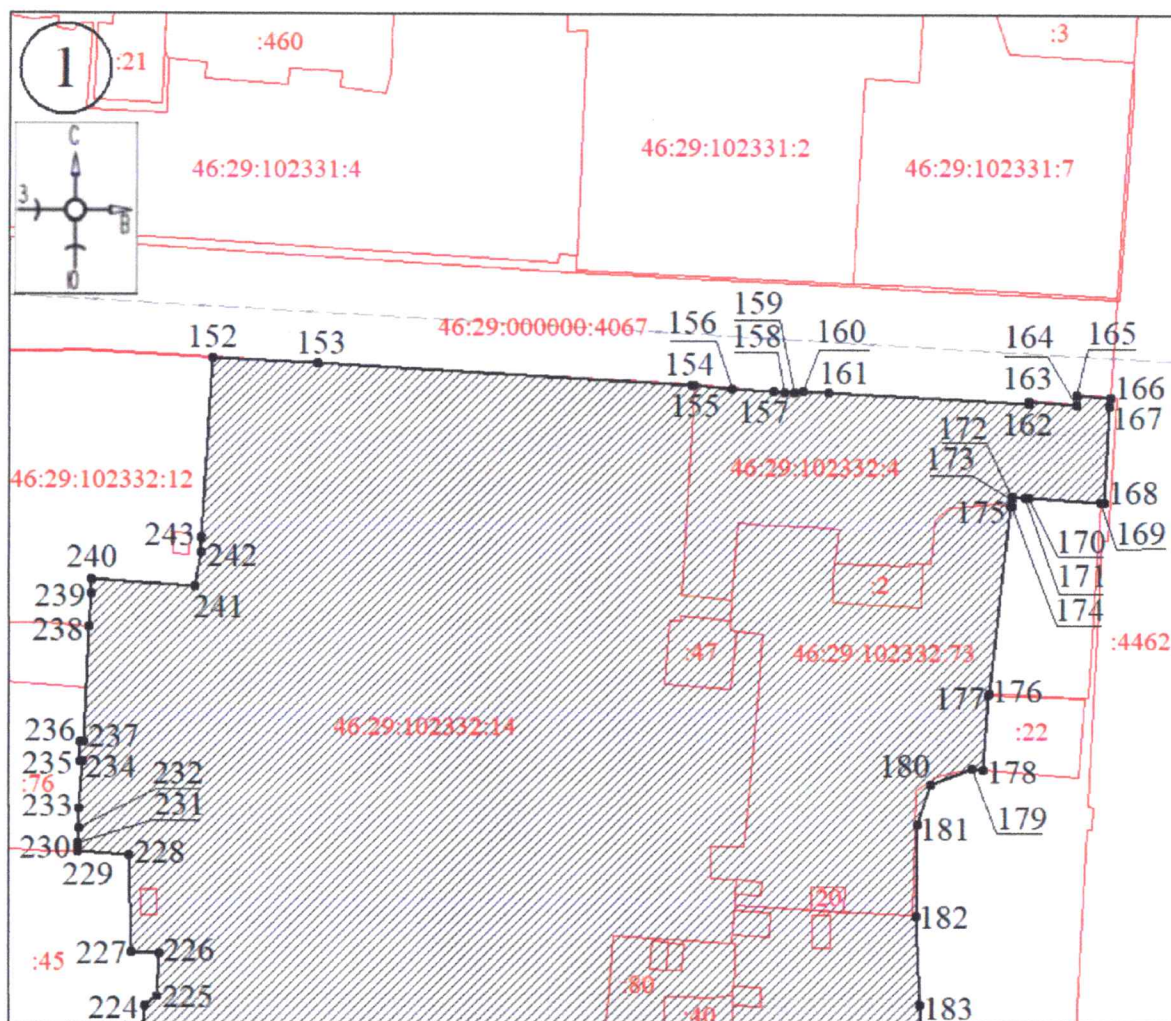
- границы территории участка ЕЗРЗ-2-2



- обозначение характерной (поворотной) точки

План границ территории участка ЕЗРЗ-2-3**Масштаб 1:2000****Используемые условные знаки и обозначения:** - границы территории участка ЕЗРЗ-2-3 - номер листа

План границ территории участка ЕЗРЗ-2-3



Масштаб 1:900

Используемые условные знаки и обозначения:

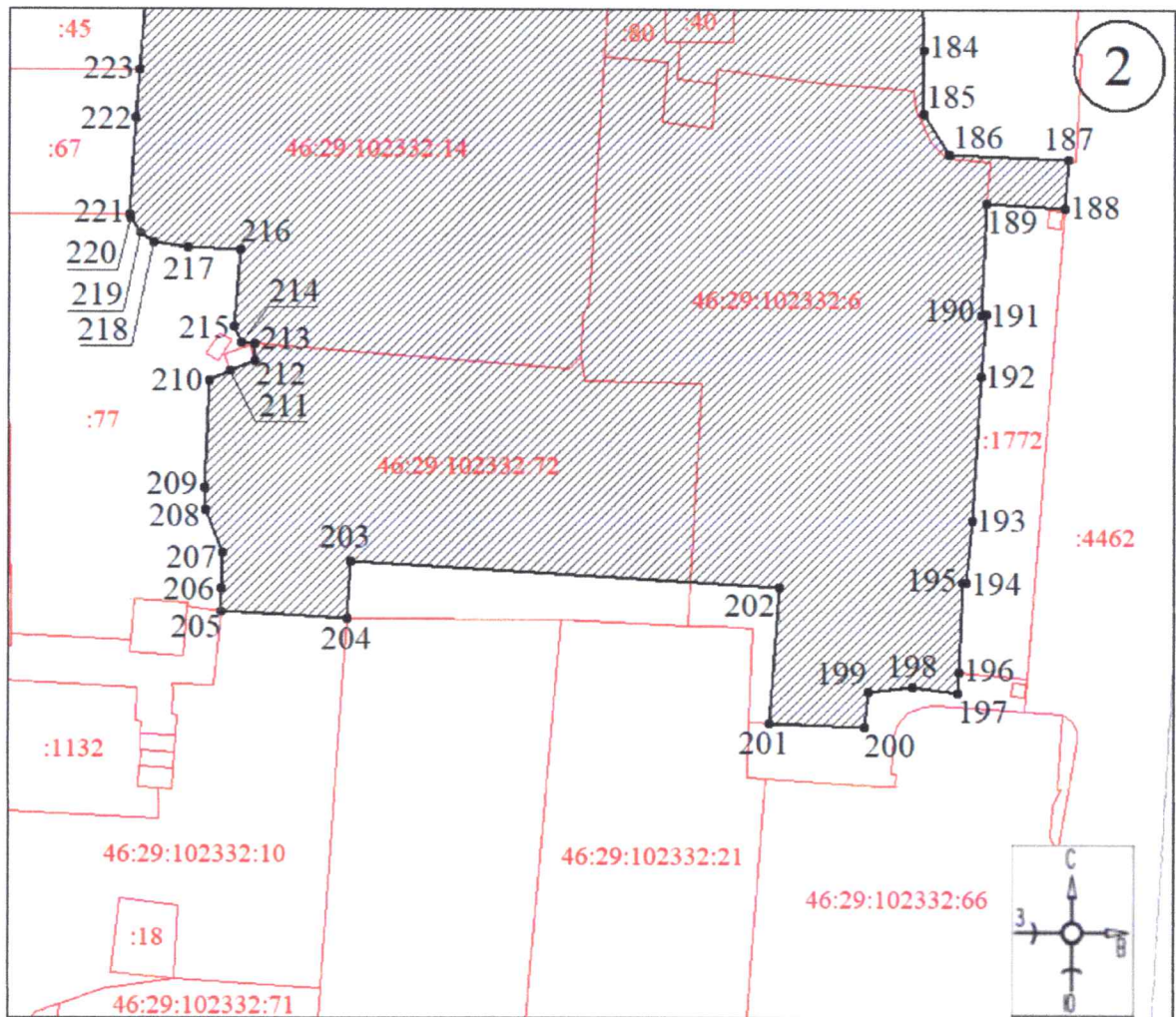


- границы территории участка ЕЗРЗ-2-3



●1 - обозначение характерной (поворотной) точки

План границ территории участка ЕЗРЗ-2-3



Масштаб 1:1200

Используемые условные знаки и обозначения:

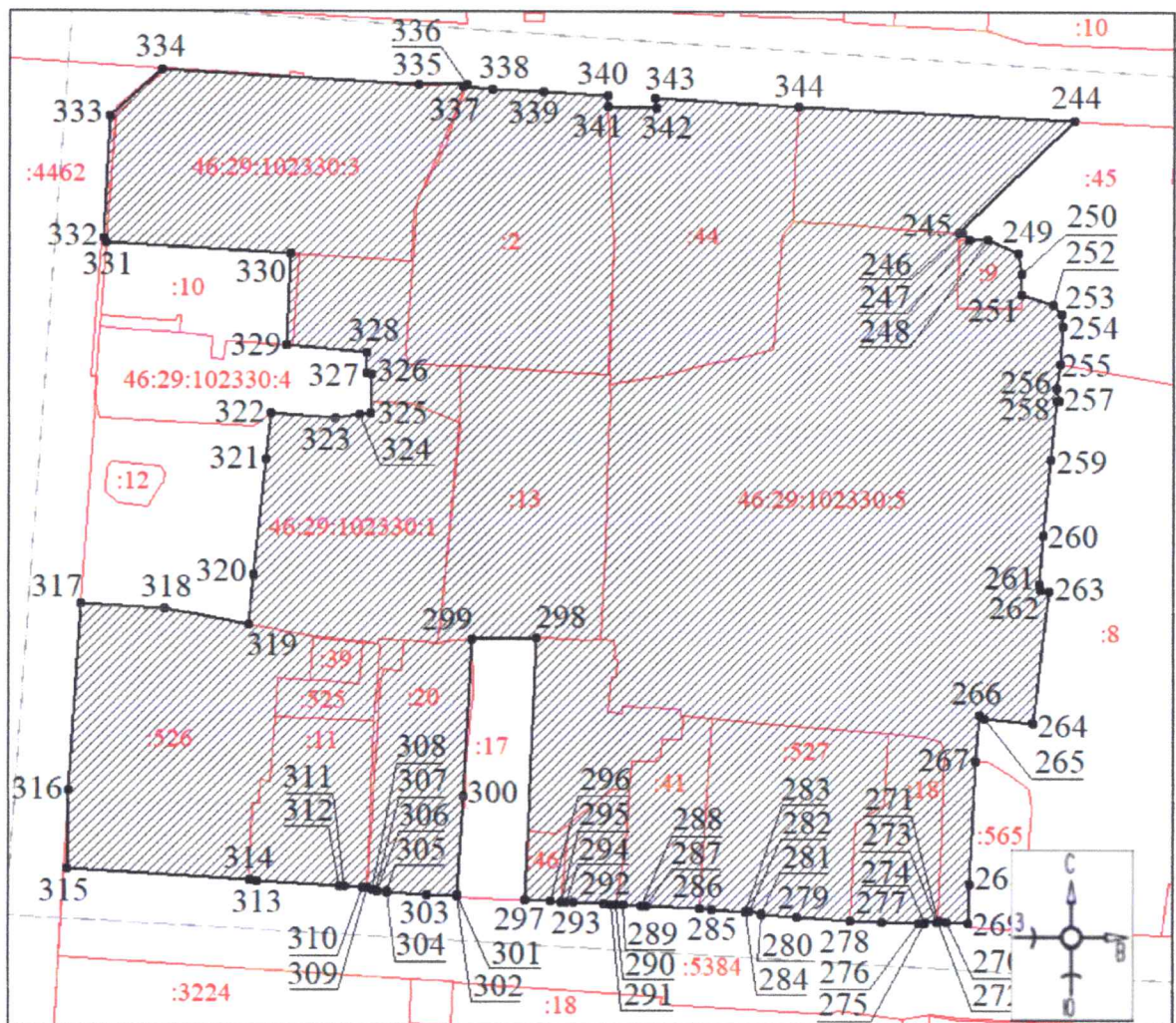


- границы территории участка ЕЗРЗ-2-3



- обозначение характерной (поворотной) точки

План границ территории участка ЕЗРЗ-2-4



Масштаб 1:1100

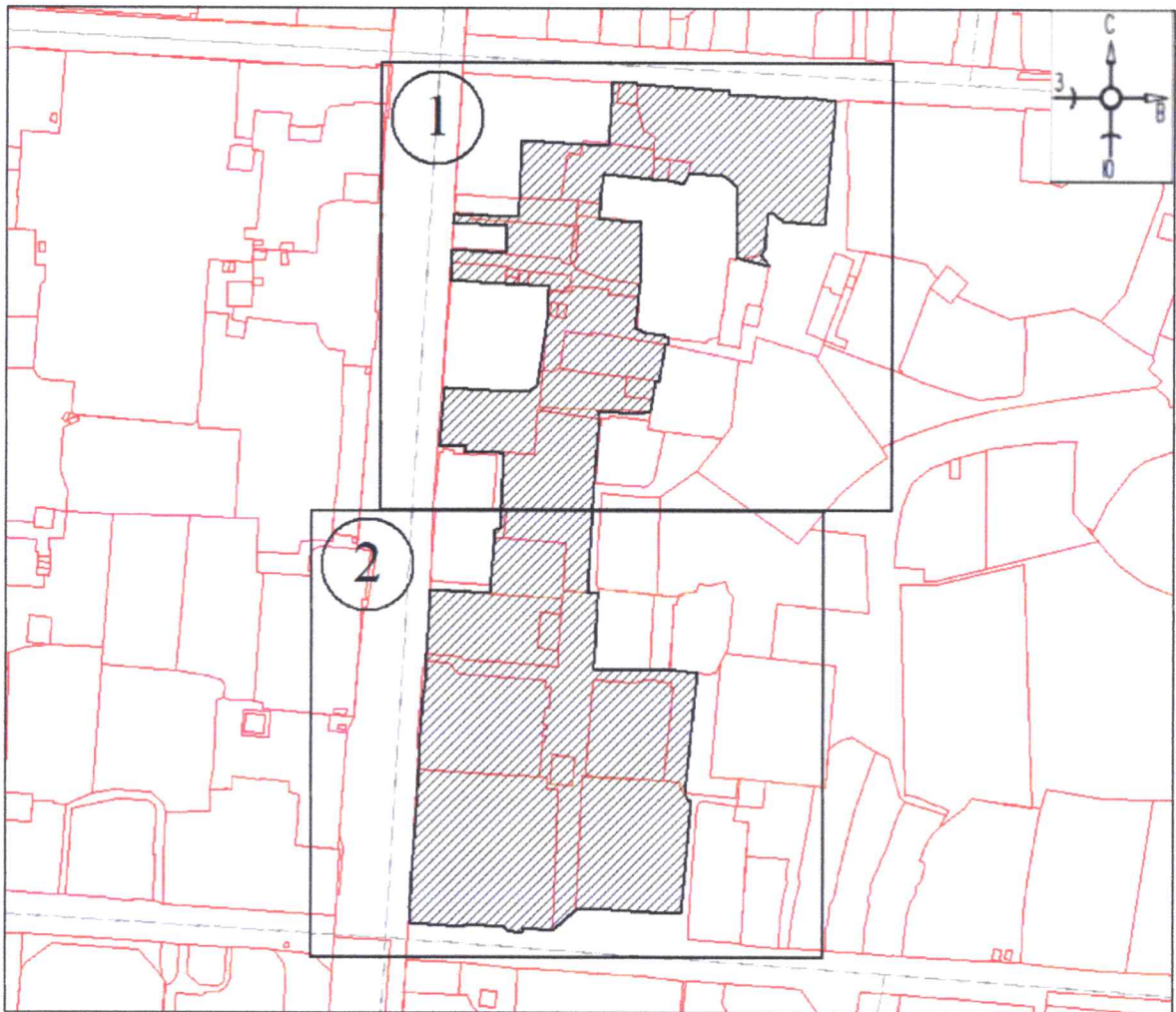
Используемые условные знаки и обозначения:



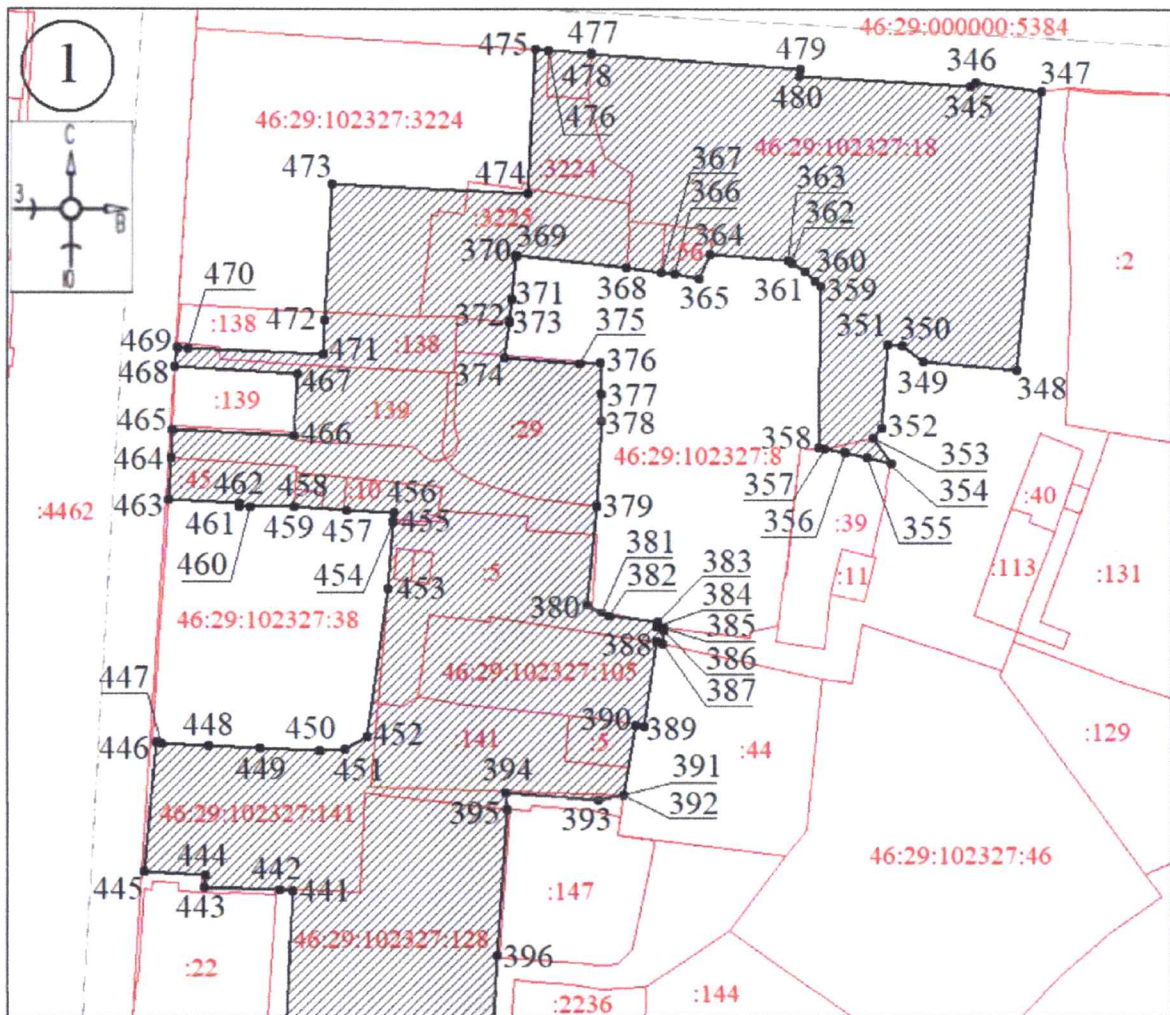
- границы территории участка ЕЗРЗ-2-4



- обозначение характерной (поворотной) точки


План границ территории участка ЕЗРЗ-2-5**Масштаб 1:2500****Используемые условные знаки и обозначения:** - границы территории участка ЕЗРЗ-2-5 - номер листа

План границ территории участка ЕЗРЗ-2-5



Масштаб 1:1100

Используемые условные знаки и обозначения:

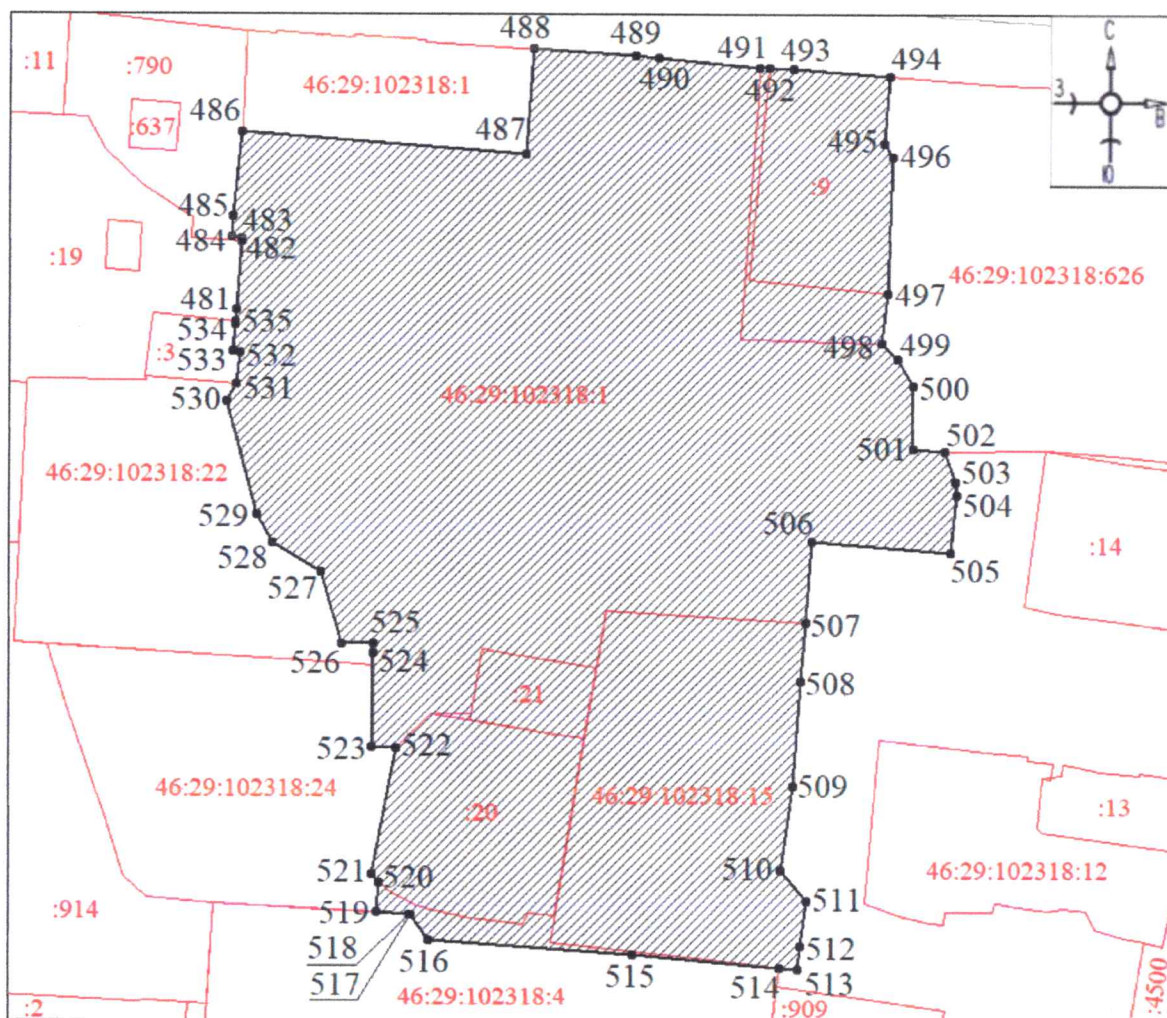


- границы территории участка ЕЗРЗ-2-5




- обозначение характерной (поворотной) точки

План границ территории участка ЕЗРЗ-2-6



Масштаб 1:800

Используемые условные знаки и обозначения:

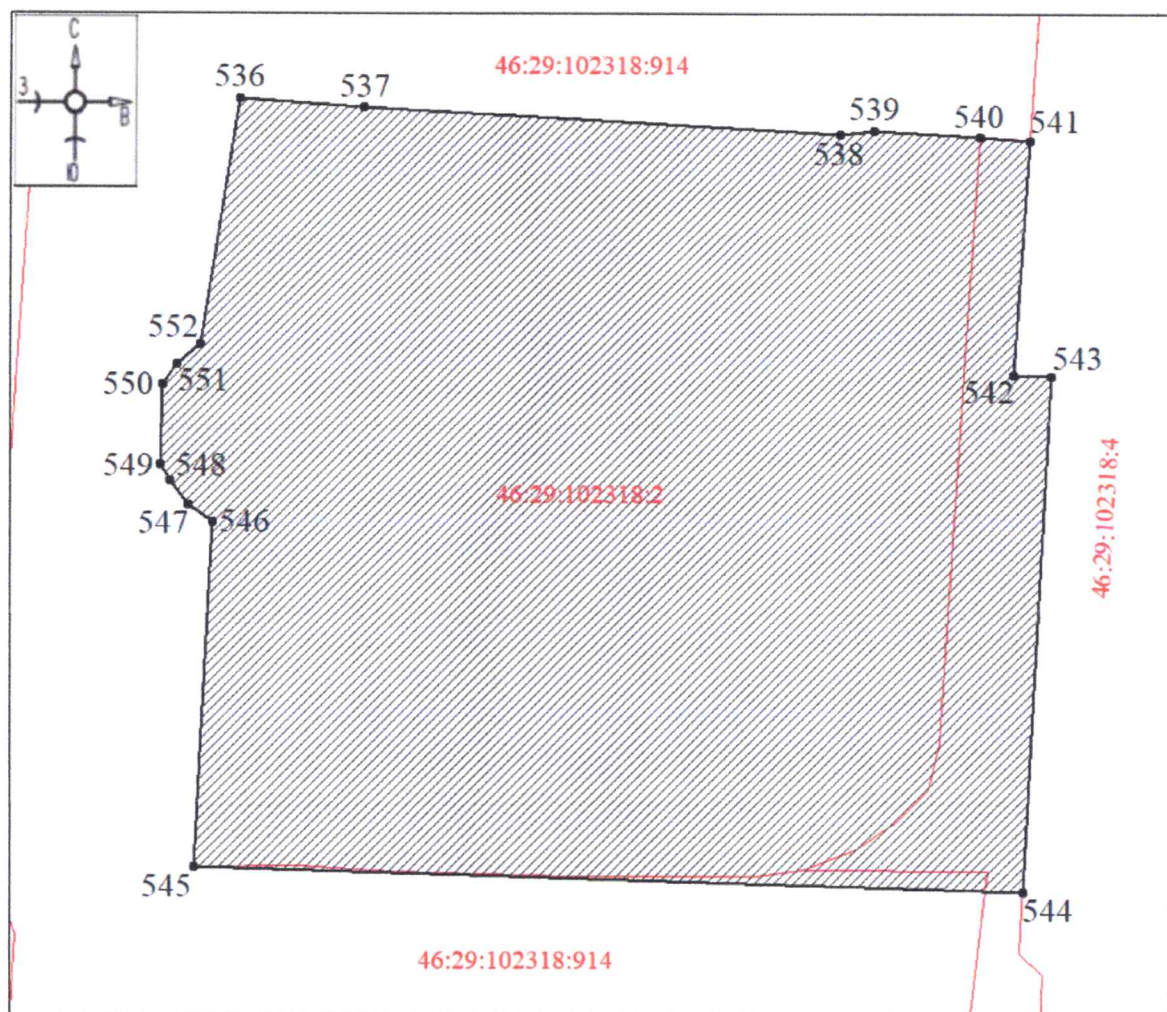


- границы территории участка ЕЗРЗ-2-6




- обозначение характерной (поворотной) точки

План границ территории участка ЕЗРЗ-2-7



Масштаб 1:300

Используемые условные знаки и обозначения:



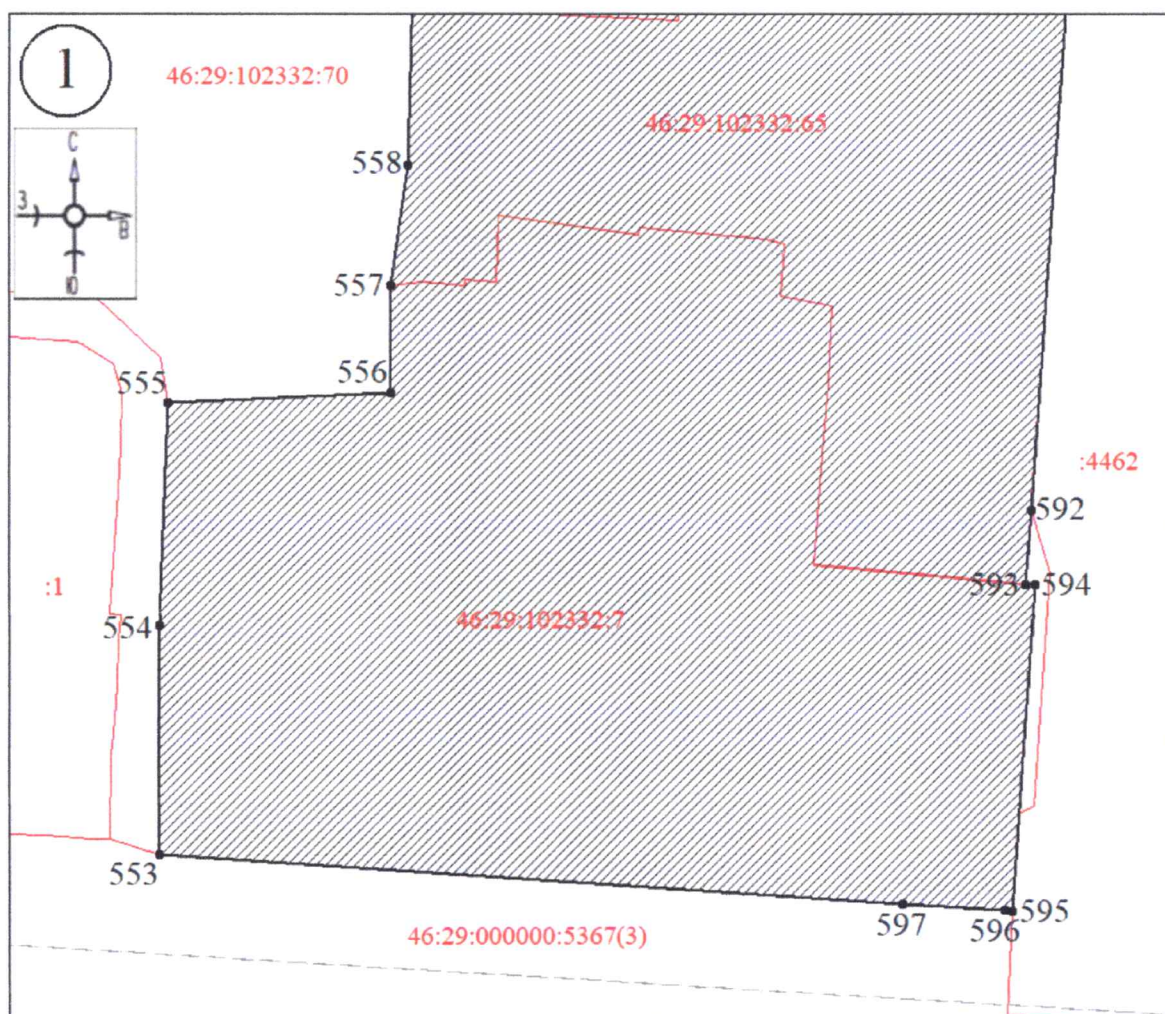
- границы территории участка ЕЗРЗ-2-7



●1 - обозначение характерной (поворотной) точки

План границ территории участка ЕЗРЗ-2-8**Масштаб 1:1200****Используемые условные знаки и обозначения:** - границы территории участка ЕЗРЗ-2-8 - номер листа

План границ территории участка ЕЗРЗ-2-8



Масштаб 1:500

Используемые условные знаки и обозначения:

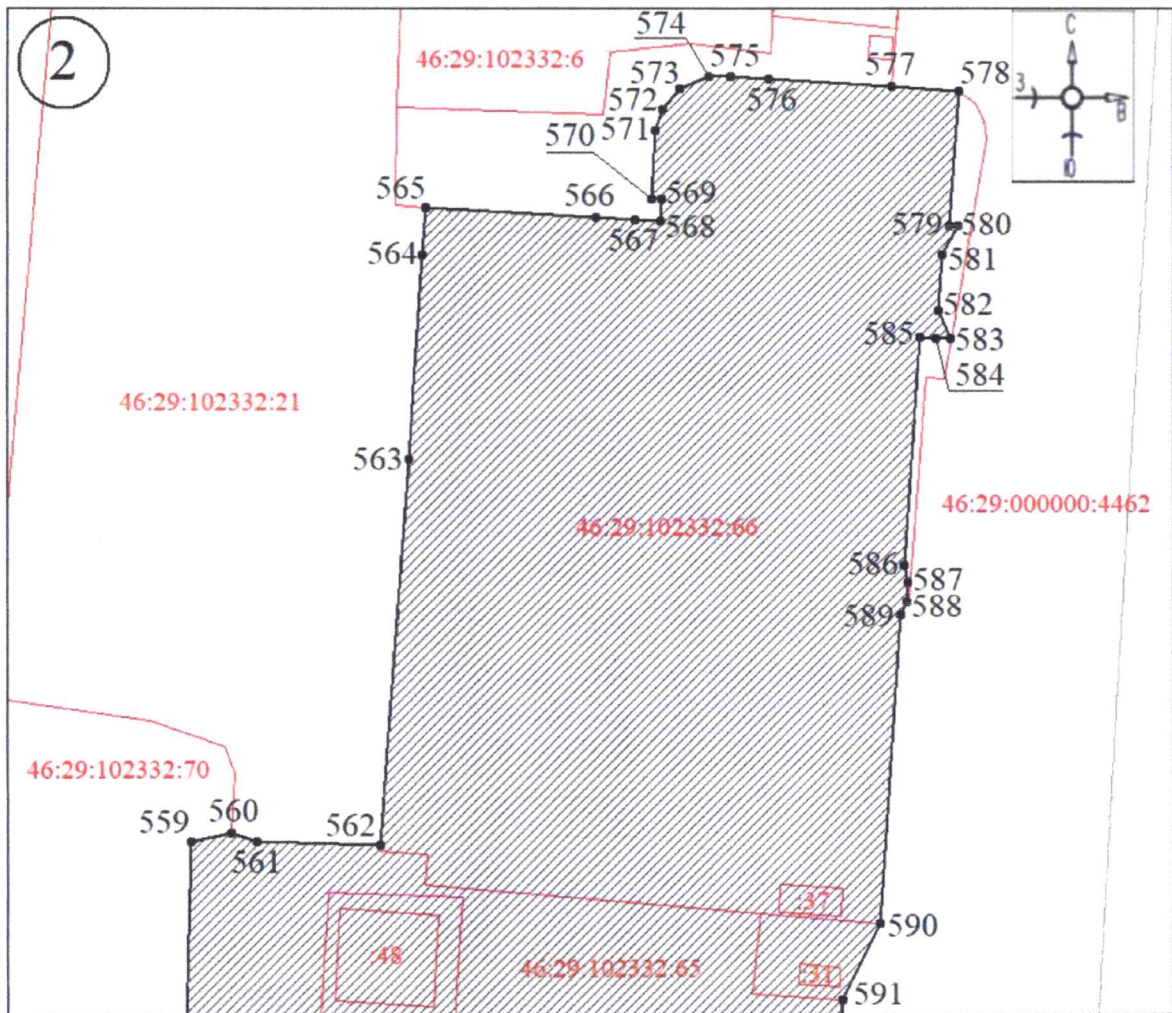


- границы территории участка ЕЗРЗ-2-8



●1 - обозначение характерной (поворотной) точки

План границ территории участка ЕЗРЗ-2-8



Масштаб 1:500

Используемые условные знаки и обозначения:

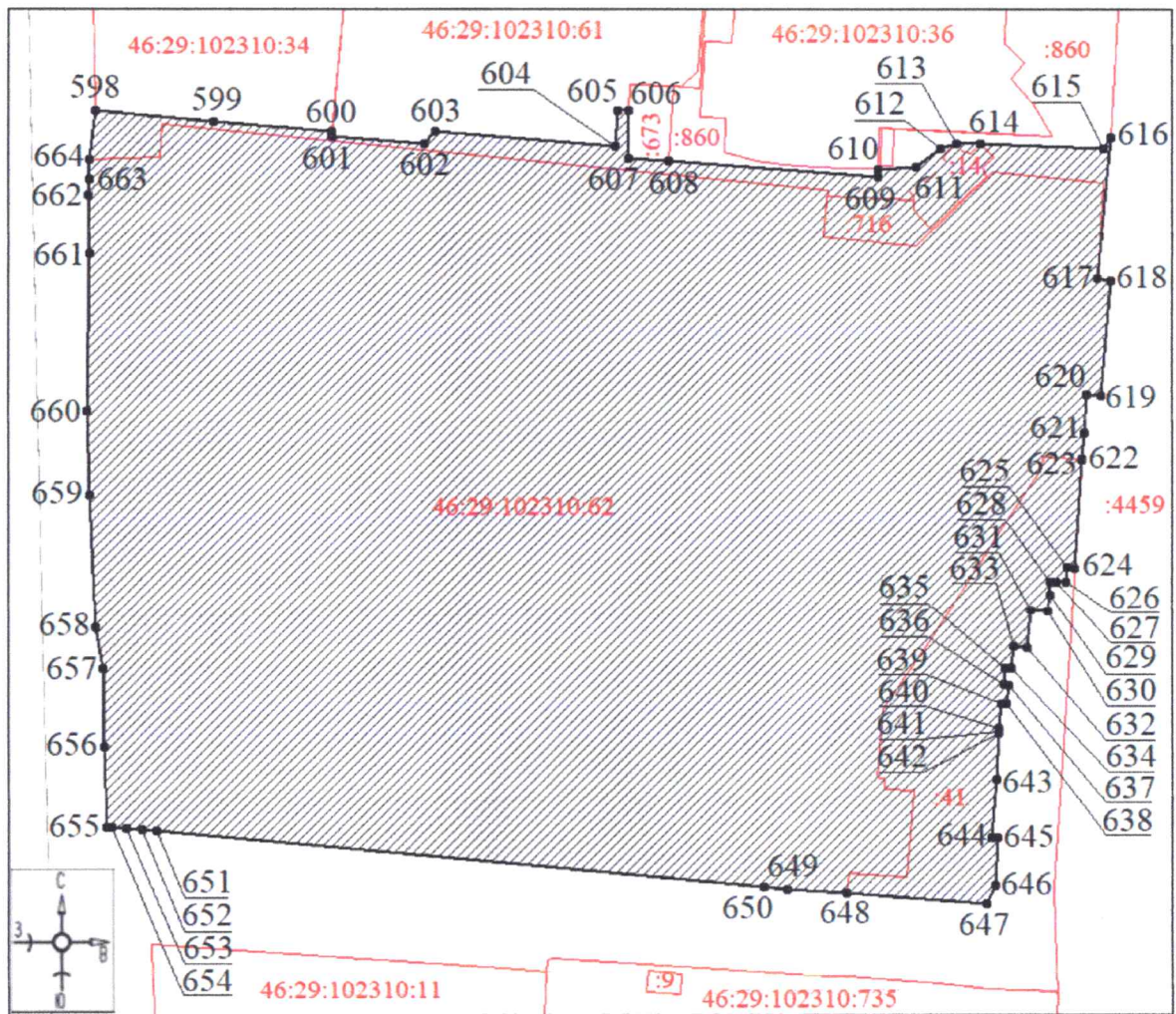


- границы территории участка ЕЗРЗ-2-8




- обозначение характерной (поворотной) точки

План границ территории участка ЕЗРЗ-2-9



Масштаб 1:1000

Используемые условные знаки и обозначения:



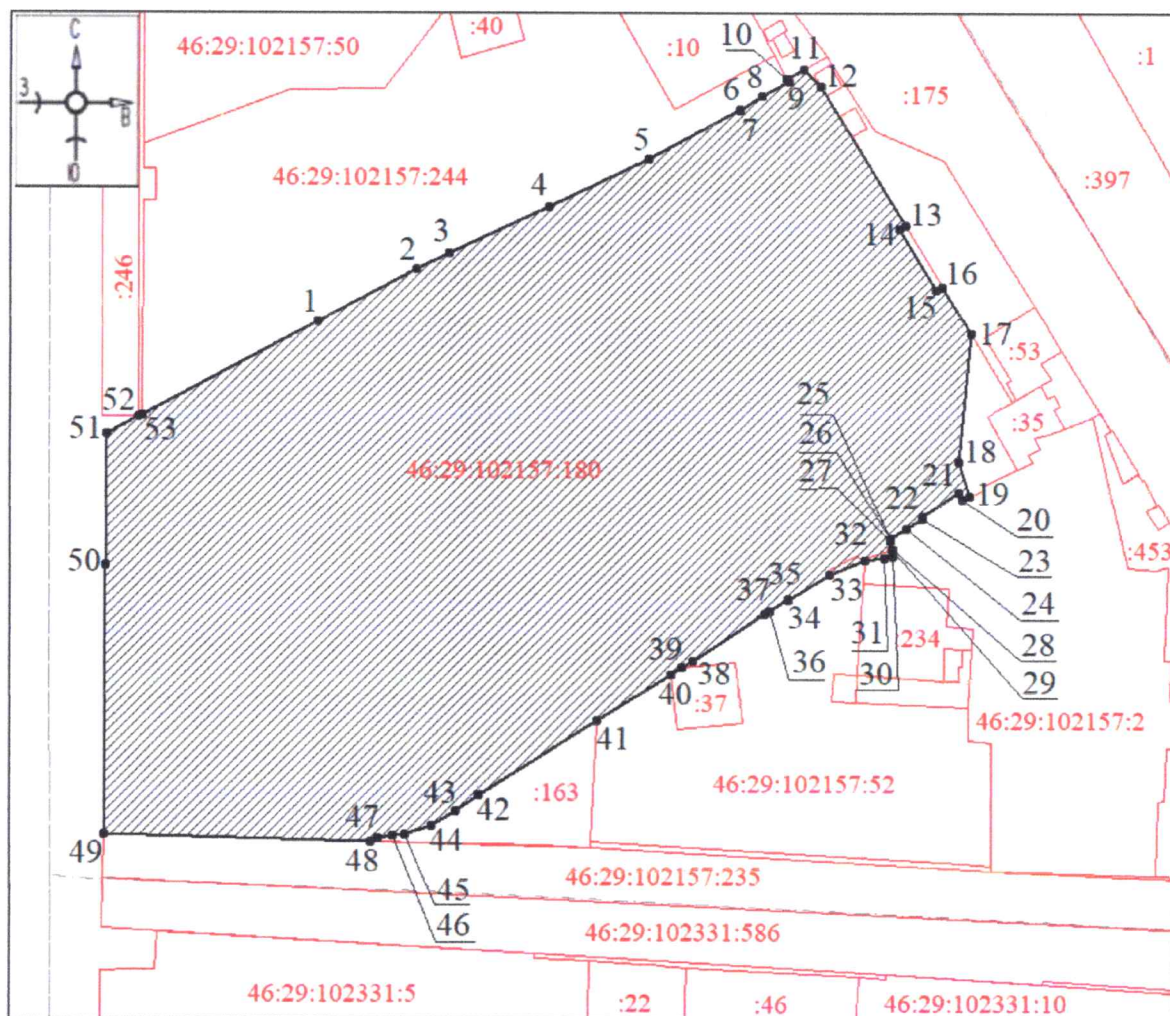
- границы территории участка ЕЗРЗ-2-9



●1 - обозначение характерной (поворотной) точки

Графические описания единой зоны регулирования застройки и хозяйственной деятельности (ЕЗРЗ-3)

План границ территории участка ЕЗРЗ-3-1



Масштаб 1:1000

Используемые условные знаки и обозначения:

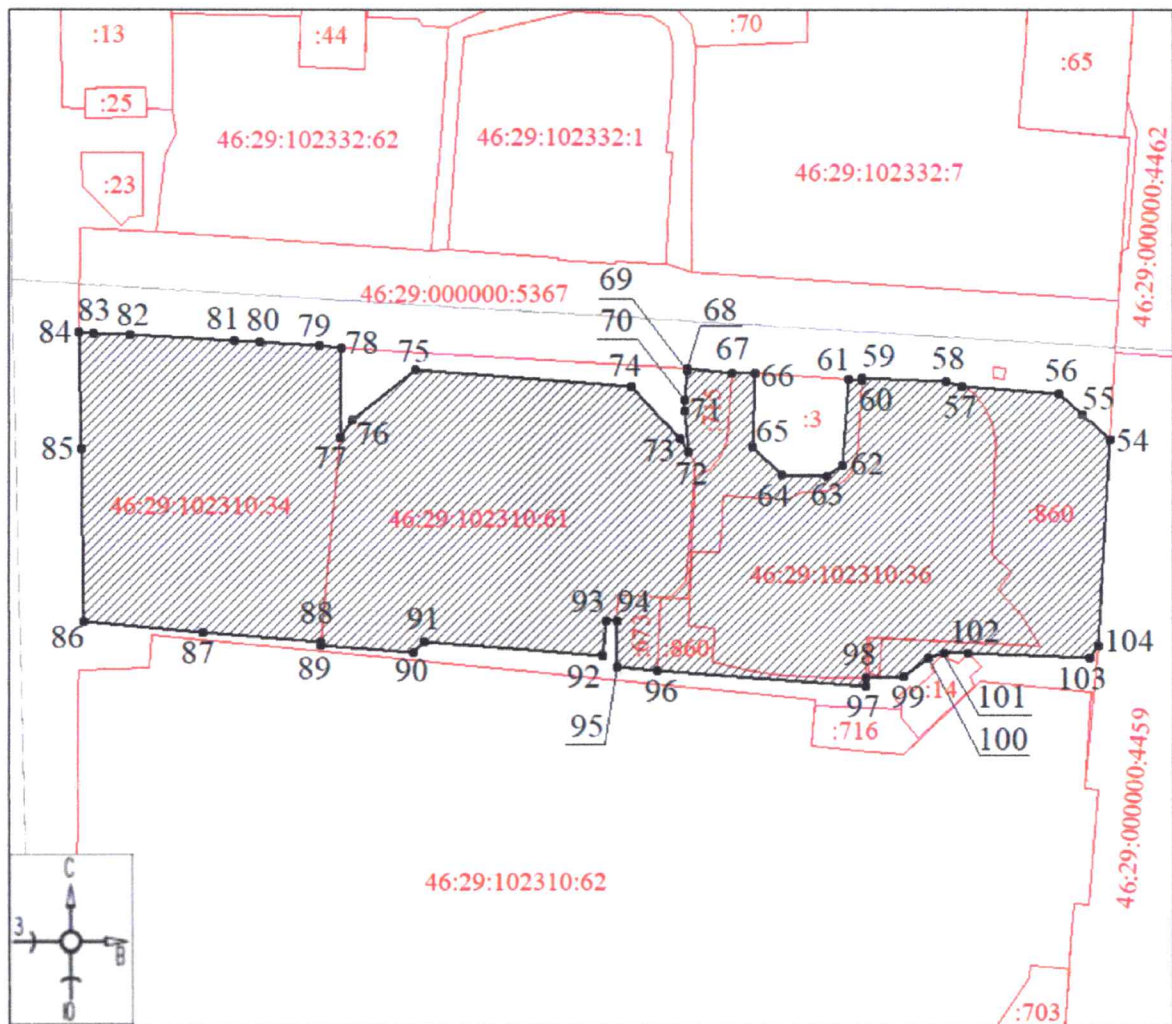


- границы территории участка ЕЗРЗ-3-1



●1 - обозначение характерной (поворотной) точки

План границ территории участка ЕЗРЗ-3-2



Масштаб 1:1000

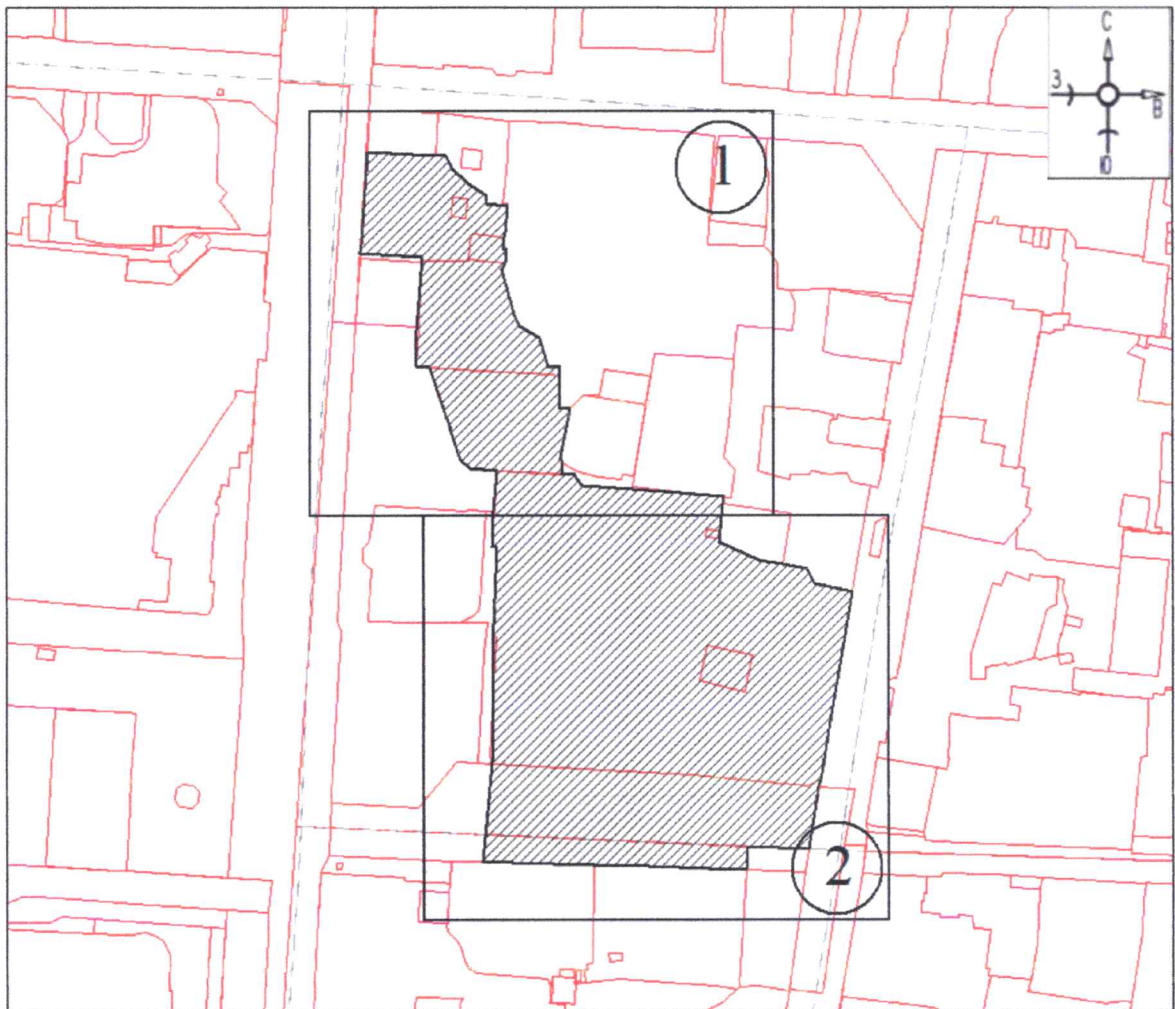
Используемые условные знаки и обозначения:



- границы территории участка ЕЗРЗ-3-2



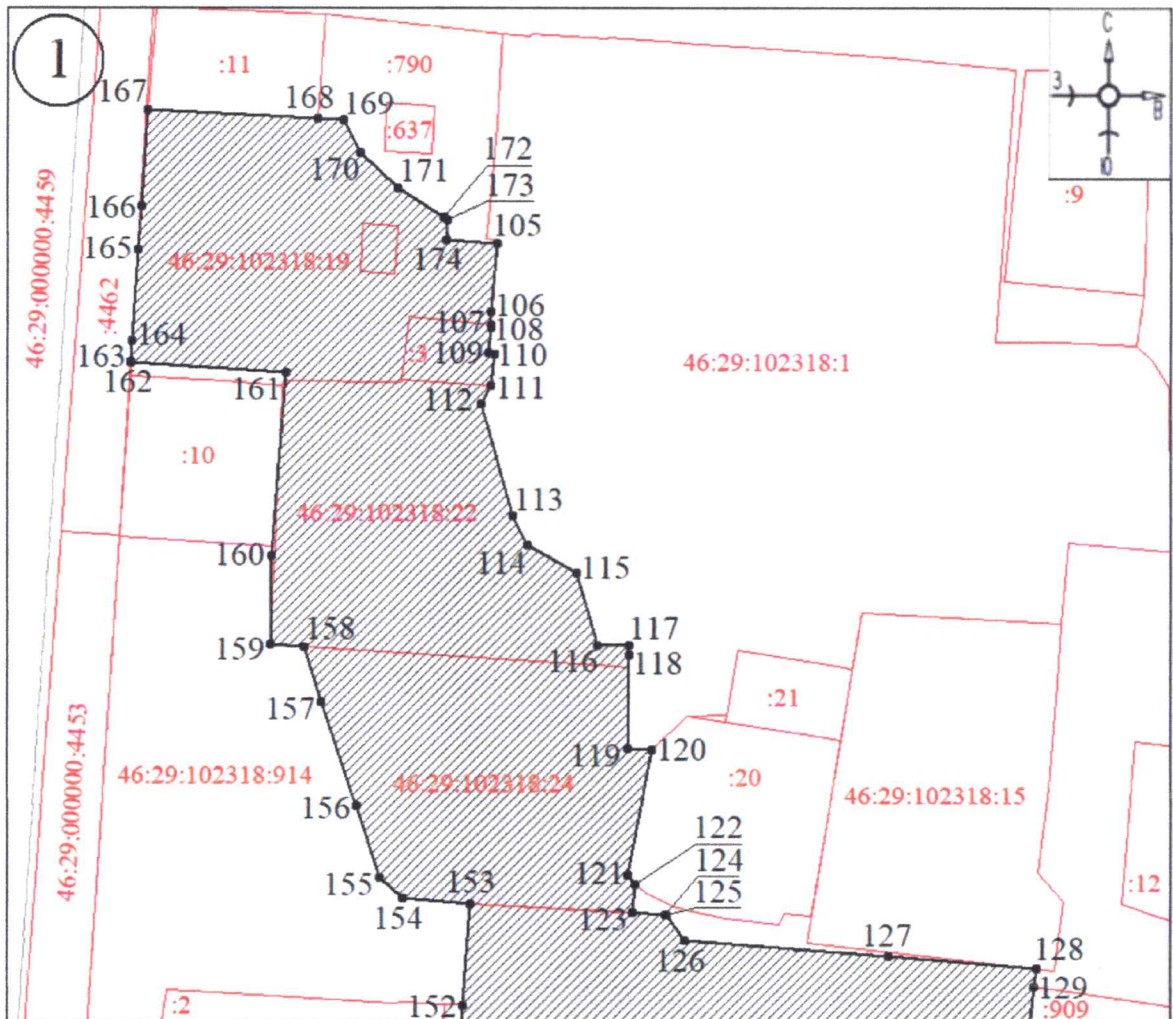
●1 - обозначение характерной (поворотной) точки

План границ территории участка ЕЗРЗ-3-3**Масштаб 1:2500****Используемые условные знаки и обозначения:**

 - границы территории участка ЕЗРЗ-3-3


 - номер листа

План границ территории участка ЕЗРЗ-3-3



Масштаб 1:800

Используемые условные знаки и обозначения:

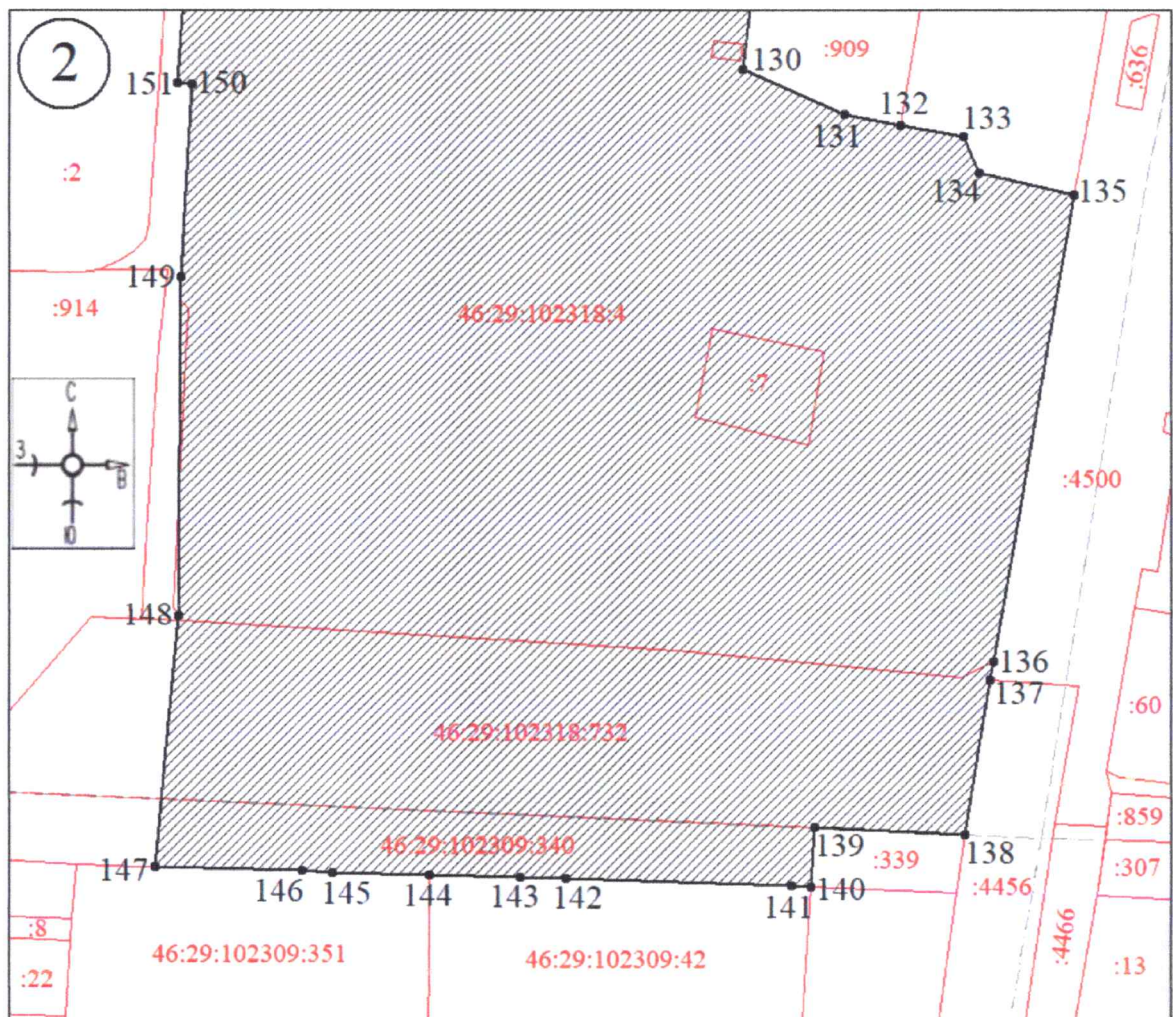


- границы территории участка ЕЗРЗ-3-3



- обозначение характерной (поворотной) точки

План границ территории участка ЕЗРЗ-3-3



Масштаб 1:800

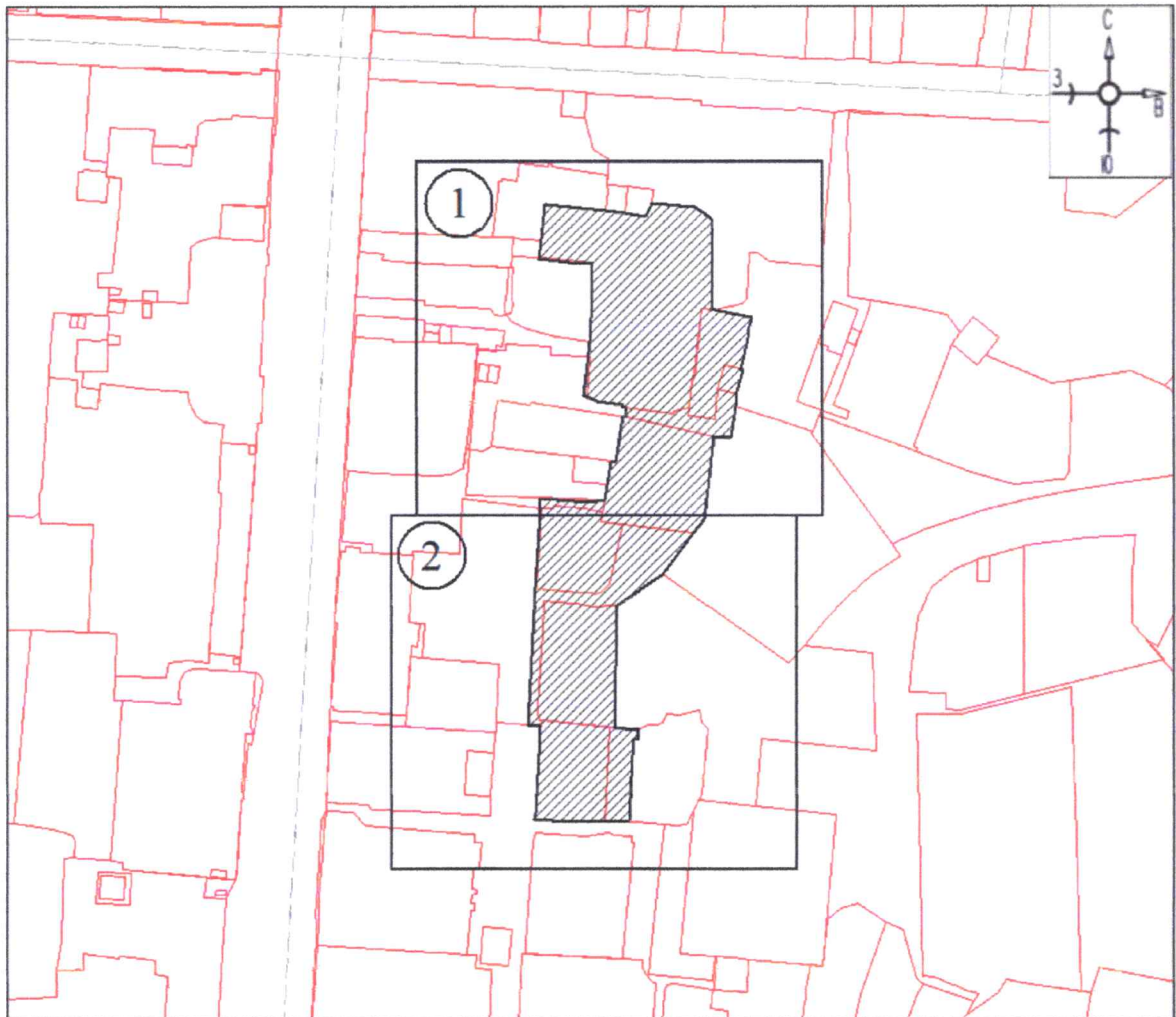
Используемые условные знаки и обозначения:



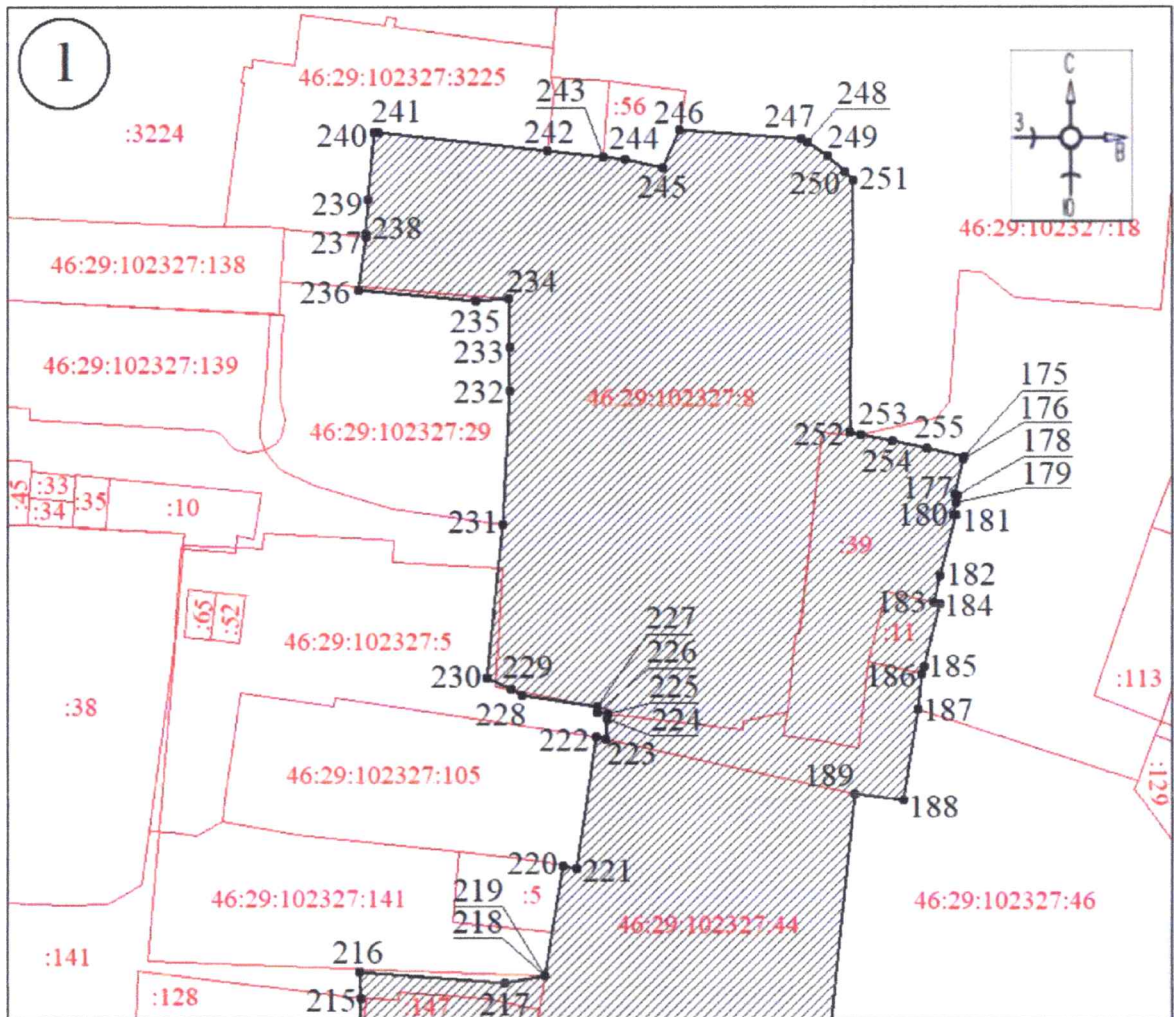
- границы территории участка ЕЗРЗ-3-3



- обозначение характерной (поворотной) точки

План границ территории участка ЕЗРЗ-3-4**Масштаб 1:2000****Используемые условные знаки и обозначения:** - границы территории участка ЕЗРЗ-3-4 - номер листа

План границ территории участка ЕЗРЗ-3-4



Масштаб 1:700

Используемые условные знаки и обозначения:

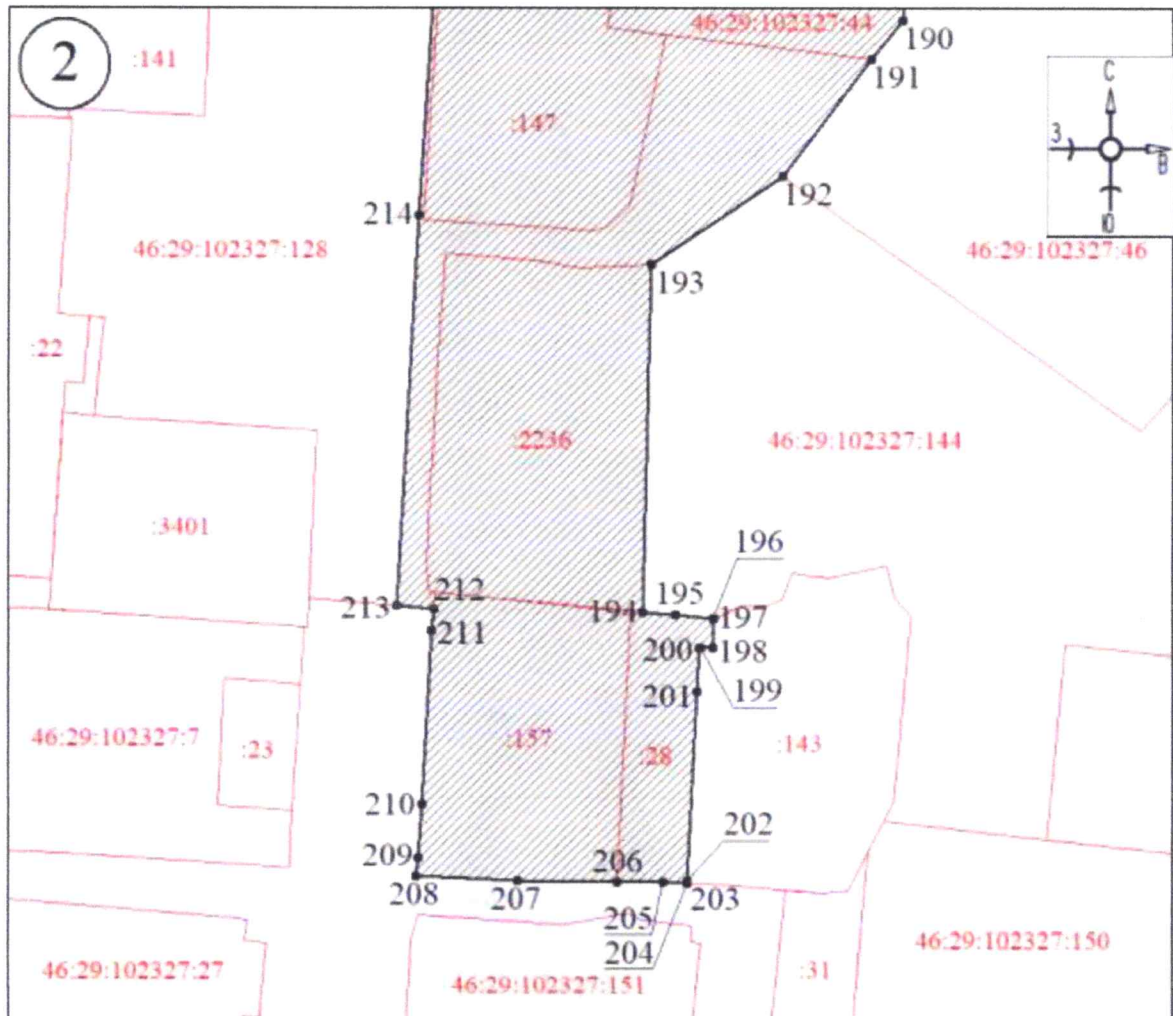


- границы территории участка ЕЗРЗ-3-4



- обозначение характерной (поворотной) точки

План границ территории участка ЕЗРЗ-3-4



Масштаб 1:700

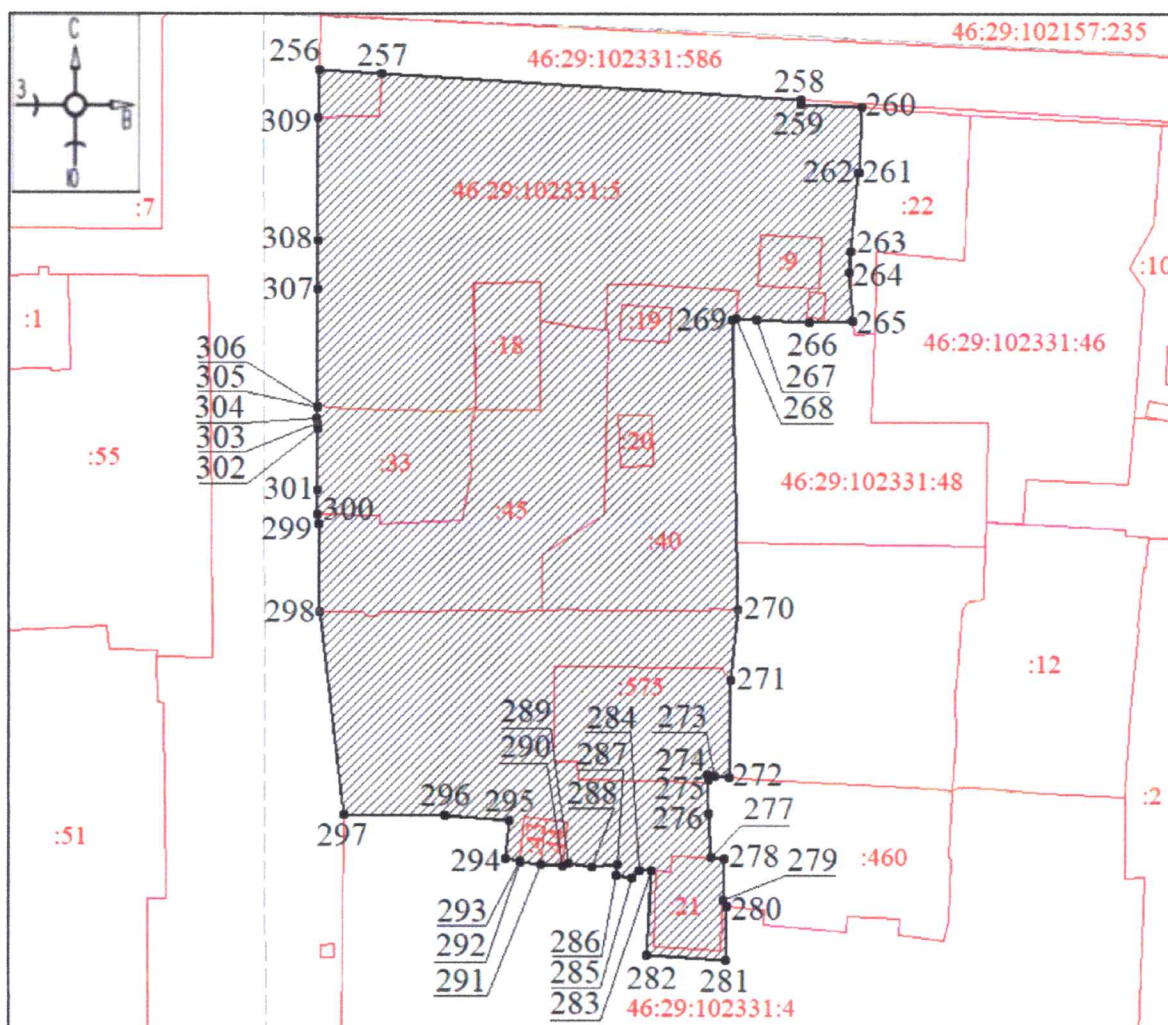
Используемые условные знаки и обозначения:



- границы территории участка ЕЗРЗ-3-4

●1 - обозначение характерной (поворотной) точки

План границ территории участка ЕЗРЗ-3-5



Масштаб 1:900

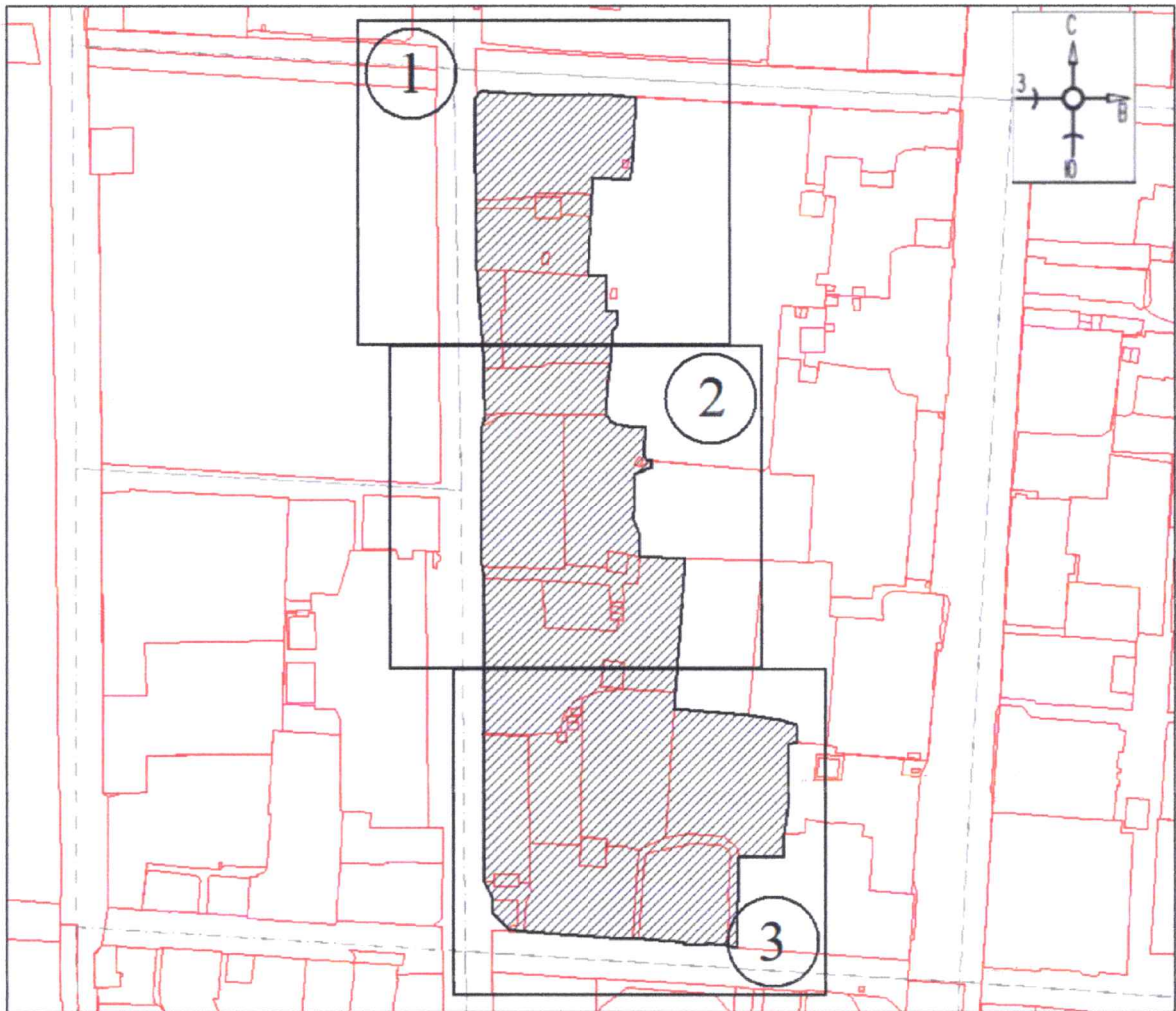

Используемые условные знаки и обозначения:



- границы территории участка ЕЗРЗ-3-5



- обозначение характерной (поворотной) точки

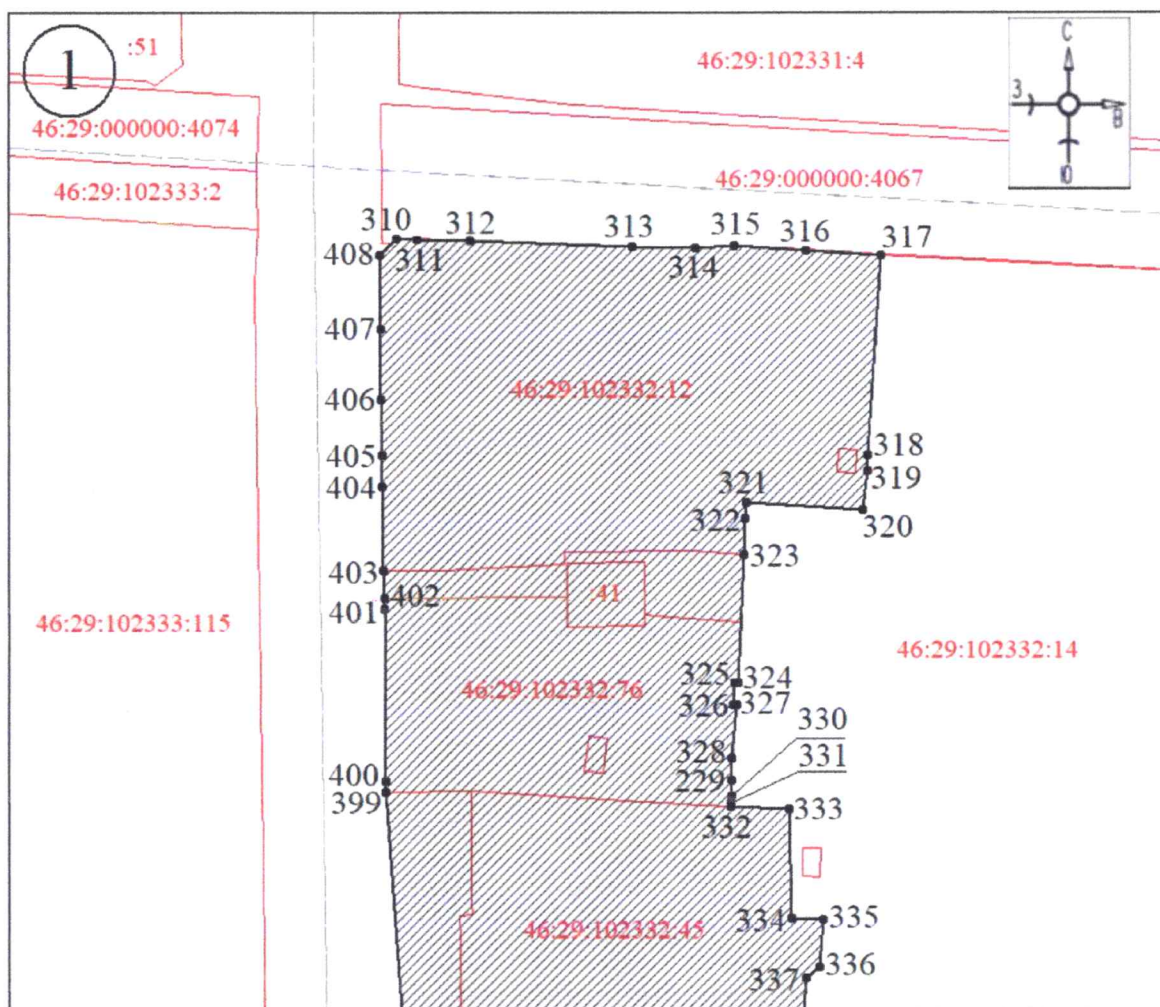
План границ территории участка ЕЗРЗ-3-6**Масштаб 1:2500****Используемые условные знаки и обозначения:**

- границы территории участка ЕЗРЗ-3-6



- номер листа

План границ территории участка ЕЗРЗ-3-6



Масштаб 1:800

Используемые условные знаки и обозначения:

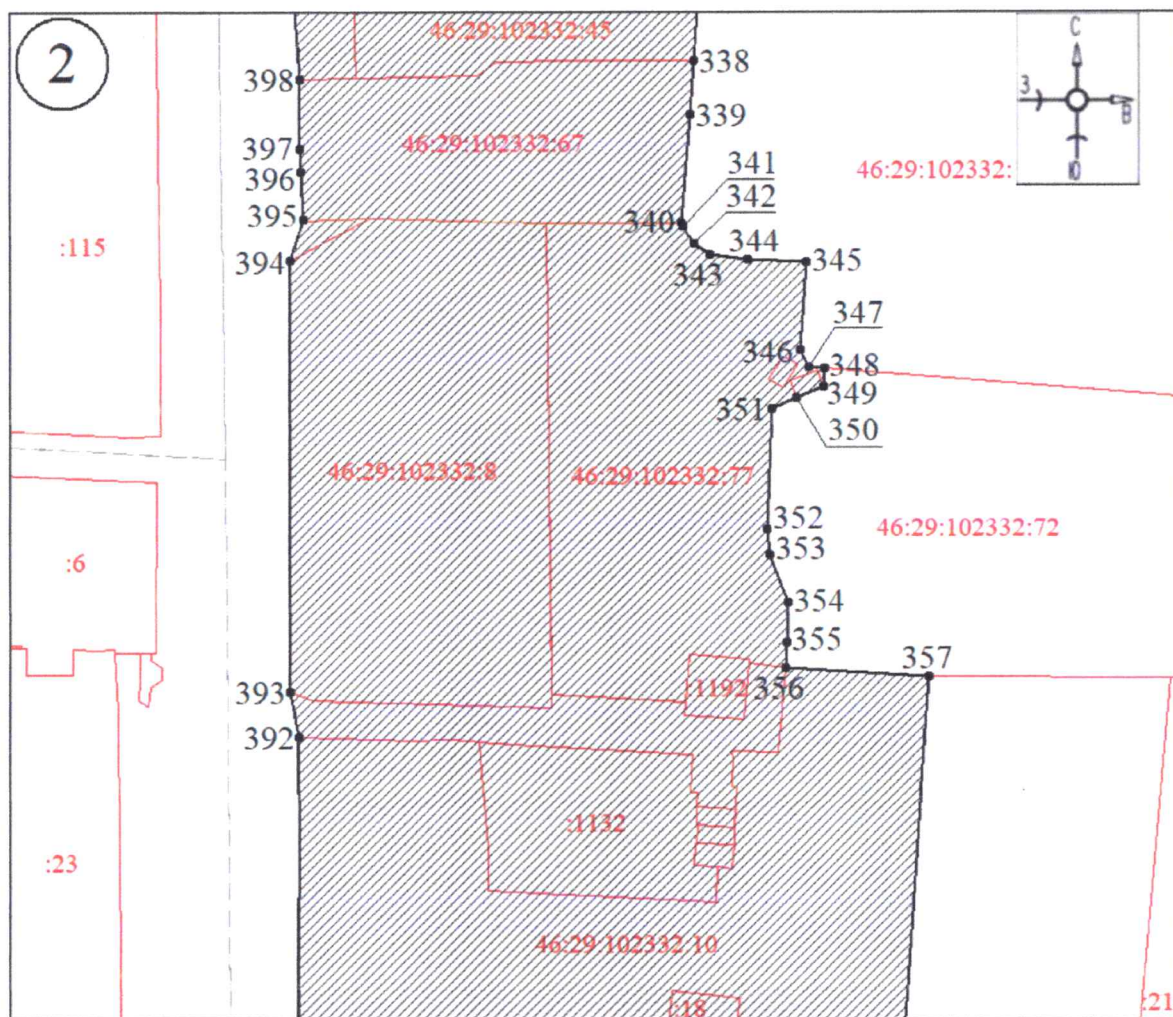


- границы территории участка ЕЗРЗ-3-6



●1 - обозначение характерной (поворотной) точки

План границ территории участка ЕЗРЗ-3-6



Масштаб 1:700

Используемые условные знаки и обозначения:

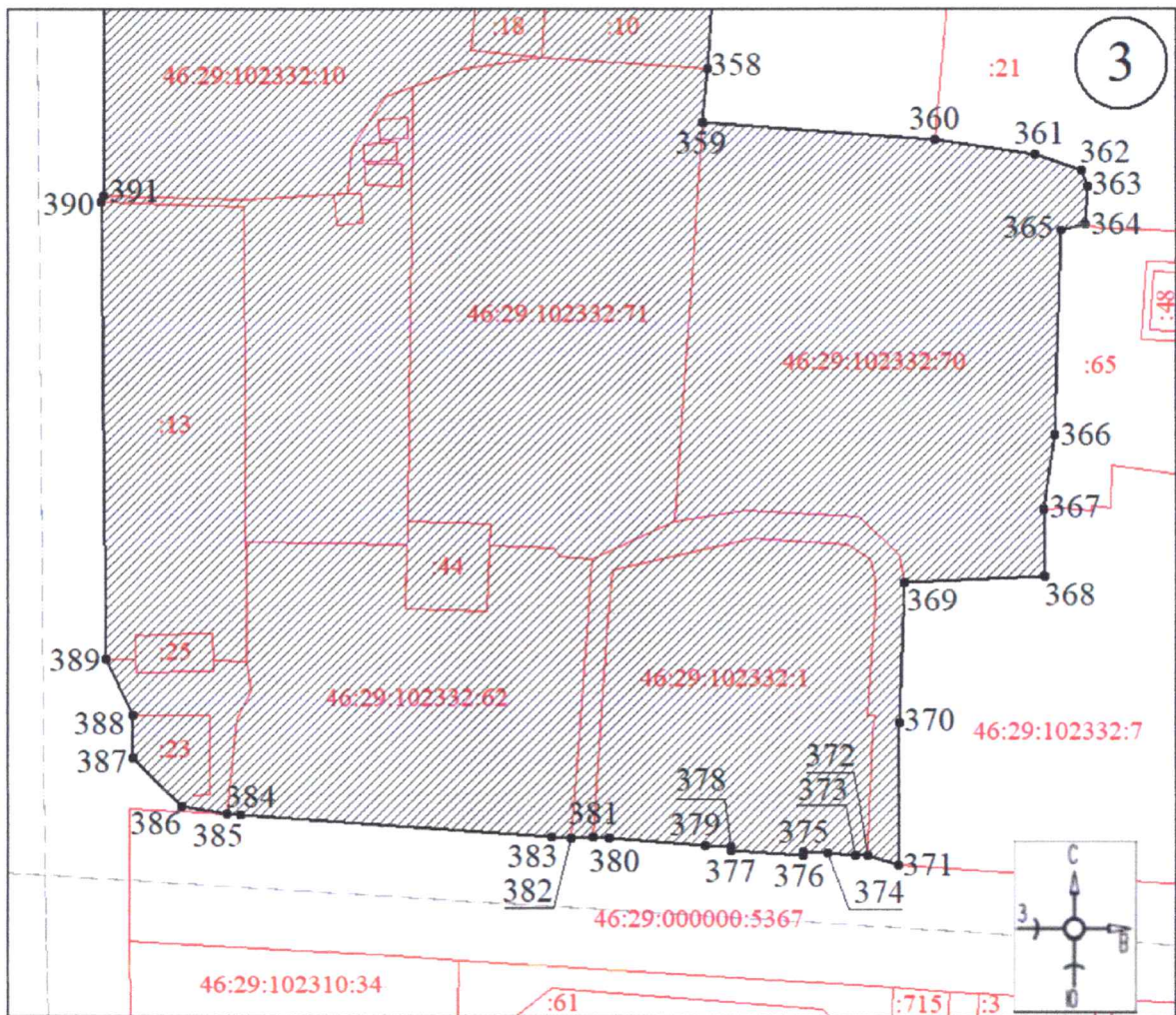


- границы территории участка ЕЗРЗ-3-6



●1 - обозначение характерной (поворотной) точки

План границ территории участка ЕЗРЗ-3-6



Масштаб 1:700

Используемые условные знаки и обозначения:



- границы территории участка ЕЗРЗ-3-6



●1 - обозначение характерной (поворотной) точки

УТВЕРЖДЕНЫ
постановлением Администрации
Курской области
от 20.12.2022 № 1314-па

**Требования к градостроительным регламентам в границах
объединенной зоны охраны объектов культурного наследия,
расположенных на территории города Курска**

**Особый режим использования земель и земельных участков
и требования к градостроительным регламентам в границах
единой охранной зоны (ЕОЗ-1)**

Единая охранная зона с индексом 1 ЕОЗ-1 состоит из двух участков:
ЕОЗ-1-1, ЕОЗ-1-2.

В границах ЕОЗ-1 (ЕОЗ-1-1, ЕОЗ-1-2)

запрещается:

строительство объектов капитального строительства за исключением применения специальных мер, направленных на сохранение и восстановление (регенерацию) историко-градостроительной и (или) природной среды объекта культурного наследия (восстановление, воссоздание, восполнение частично или полностью утраченных элементов и (или) характеристик историко-градостроительной и (или) природной среды);

изменение исторических направлений улиц;

прокладка линейных объектов инженерной инфраструктуры (внешние сети водоснабжения, водоотведения, теплоснабжения, газоснабжения, телефонизации) надземным способом;

размещение вывесок и средств наружной информации и рекламы на крышах зданий и сооружений;

размещение рекламных щитов;

установка отдельно стоящих рекламных конструкций;

установка вышек сотовой связи;

установка некапитальных строений, сооружений, за исключением временных на период проведения строительных работ и установленных

настоящими требованиями: высотой не более 5,0 метров от планировочной отметки уровня земли до верхней отметки объекта;

установка глухих ограждений, за исключением временных на период проведения строительных работ;

вырубка деревьев, за исключением санитарных рубок;

ведение хозяйственной деятельности, проведение любых работ, негативно влияющих на объекты культурного наследия, нарушающих историко-культурный ландшафт и отдельные его элементы, историческую планировочную структуру кварталов;

разрешается:

проведение земляных, землеустроительных, мелиоративных, хозяйственных и иных работ, направленных на сохранение и восстановление (регенерацию) историко-градостроительной и (или) природной среды объекта культурного наследия (восстановление, воссоздание, восполнение частично или полностью утраченных элементов и (или) характеристик историко-градостроительной и (или) природной среды);

использование земельных участков и объектов капитального строительства в соответствии с видами разрешённого использования, установленными Правилами землепользования и застройки города Курска с учётом запретов и ограничений, установленных настоящими требованиями;

ремонт, реконструкция линейных объектов транспортной инфраструктуры;

ремонт, реконструкция, установка объектов транспортной инфраструктуры (остановочных павильонов городского пассажирского транспорта);

установка технических средств регулирования дорожного движения высотой не более 4,0 метров;

организация открытых парковок на специально отведенных площадках;

ремонт и реконструкция существующих линейных объектов инженерной инфраструктуры, прокладка новых сетей (водоснабжения, водоотведения, теплоснабжения, газоснабжения, телефонизации) подземным способом, новых сетей электроснабжения – надземным способом;

благоустройство и озеленение территории, включая:

организацию пешеходных площадок, дорожек, тротуаров с использованием в покрытии традиционных материалов (камень, гранит, брусчатка и иные материалы, а также имитирующие натуральные);

организацию велосипедных дорожек, дорожек для средств индивидуальной мобильности;

размещение малых архитектурных форм, лестниц, скамеек, урн, пандусов и других приспособлений, в том числе обеспечивающих передвижение маломобильных групп населения;

посадку зеленых насаждений с компактной кроной, разбивка газонов, цветников на основе разработанных проектов;

установку произведений монументально-декоративного искусства высотой не более 4,0 метров;

установка опор наружного освещения не более 8,0 метров;

организация ночной подсветки фасадов;

размещение мобильных элементов информационно-декоративного оформления событийного характера, включая праздничное оформление, устанавливаемых на срок проведения публичных мероприятий;

установка информационных (навигационных) указателей туристического назначения;

проведение земляных, строительных работ и иной хозяйственной деятельности при наличии заключения о возможности их проведения при определении отсутствия или наличия выявленных объектов археологического наследия на землях и земельных участках, подлежащих воздействию;

проведение земляных, строительных работ и иной хозяйственной деятельности на землях и земельных участках, примыкающих к земельным участкам в границах территории объекта культурного наследия, при наличии в проектной документации разделов по обеспечению сохранности объекта культурного наследия;

соблюдение требований в области охраны окружающей среды, необходимых для обеспечения сохранности объектов культурного наследия в их историческом и ландшафтном окружении, а также сохранности природного ландшафта;

проведение мероприятий, направленных на обеспечение экологической и пожарной безопасности.

Режим использования земель и земельных участков в границах единой зоны регулирования застройки и хозяйственной деятельности (ЕЗРЗ)

Единая зона регулирования застройки и хозяйственной деятельности с индексом 1 ЕЗРЗ-1 состоит из одного участка.

Единая зона регулирования застройки и хозяйственной деятельности с индексом 2 ЕЗРЗ-2 состоит из девяти участков: ЕЗРЗ-2-1, ЕЗРЗ-2-2, ЕЗРЗ-2-3, ЕЗРЗ-2-4, ЕЗРЗ-2-5, ЕЗРЗ-2-6, ЕЗРЗ-2-7, ЕЗРЗ-2-8, ЕЗРЗ-2-9.

Единая зона регулирования застройки и хозяйственной деятельности с индексом 3 ЕЗРЗ-3 состоит из шести участков: ЕЗРЗ-3-1, ЕЗРЗ-3-2, ЕЗРЗ-3-3, ЕЗРЗ-3-4, ЕЗРЗ-3-5, ЕЗРЗ-3-6.

В границах ЕЗРЗ (ЕЗРЗ-1, ЕЗРЗ-2 (ЕЗРЗ-2-1, ЕЗРЗ-2-2, ЕЗРЗ-2-3, ЕЗРЗ-2-4, ЕЗРЗ-2-5, ЕЗРЗ-2-6, ЕЗРЗ-2-7, ЕЗРЗ-2-8, ЕЗРЗ-2-9), ЕЗРЗ-3 (ЕЗРЗ-3-1, ЕЗРЗ-3-2, ЕЗРЗ-3-3, ЕЗРЗ-3-4, ЕЗРЗ-3-5, ЕЗРЗ-3-6)

запрещается:

изменение исторических направлений улиц;

размещение вывесок и средств наружной информации и рекламы на крышах зданий и сооружений;

размещение вывесок и средств наружной информации и рекламы с использованием открытого способа свечения, а также в виде фоновых конструкций, световых коробов, за исключением конструкций в витринах;

размещение рекламных щитов;

прокладка линейных объектов инженерной инфраструктуры (внешние сети водоснабжения, водоотведения, теплоснабжения, газоснабжения, электроснабжения, телефонизации) по фасадам зданий, выходящих на красные линии улиц;

установка глухих ограждений, за исключением временных на период проведения строительных работ;

установка вышек сотовой связи;

складирование огнеопасных и взрывопожароопасных объектов и материалов;

ведение хозяйственной деятельности, проведение любых работ, негативно влияющих на объекты культурного наследия, нарушающих историко-культурный ландшафт, историческую планировочную структуру кварталов;

разрешается:

проведение работ, направленных на восстановление историко-градостроительной и природной среды;

использование земельных участков и объектов капитального строительства в соответствии с видами разрешённого использования, установленными Правилами землепользования и застройки города Курска с учётом запретов и ограничений, установленных настоящими требованиями;

ограниченное строительство, реконструкция, капитальный ремонт объектов капитального строительства;

ремонт объектов капитального строительства;

капитальный ремонт и реконструкция существующих объектов капитального строительства в пределах существующих объемно-пространственных характеристик (площади застройки, высоты) с применением в отделке фасадов: натуральных материалов: древесина, кирпич, металл, штукатурка фасадов под покраску, кирпич под покраску; с сохранением архитектурного облика исторически ценных объектов, расположенных по адресам: ул. Мирная, 9; ул. Ленина, 65, 66, 90/1, 90/2; ул. Карла Маркса, 2; ул. Гоголя, 10;

применение при строительстве, реконструкции, ремонте в отделке фасадов объектов капитального строительства натуральных материалов: камень, древесина, кирпич, металл, а также имитирующих натуральные; штукатурка фасадов под покраску, кирпич под покраску, открытый кирпич;

снос (демонтаж) объектов капитального строительства;

ремонт, установка, снос (демонтаж) некапитальных строений, сооружений высотой не более 5,0 метров от планировочной отметки уровня земли до верхней отметки объекта (высотный параметр установлен в относительных отметках, является величиной постоянной);

ремонт и реконструкция существующих линейных объектов инженерной инфраструктуры, прокладка новых сетей (водоснабжения, водоотведения, теплоснабжения, газоснабжения, телефонизации) подземным способом, новых сетей электроснабжения – надземным способом;

ремонт, реконструкция, строительство линейных объектов транспортной инфраструктуры;

ремонт, реконструкция, установка объектов транспортной инфраструктуры (остановочных павильонов городского пассажирского транспорта и иные);

установка технических средств регулирования дорожного движения высотой не более 4,0 метров;

освоение подземного пространства, вертикальная планировка территорий;

организация подземных и открытых наземных парковок, стоянок на специально отведенных площадках;

благоустройство и озеленение территории, размещение малых архитектурных форм, лестниц, скамеек, урн, пандусов и других приспособлений, в том числе обеспечивающих передвижение маломобильных групп населения, организация пешеходных площадок, дорожек, тротуаров с использованием в покрытии традиционных материалов (камень, гранит, брусчатка и иные материалы, а также имитирующие натуральные), организация велосипедных дорожек, дорожек

для средств индивидуальной мобильности, установка информационных указателей;

установка опор наружного освещения высотой не более 8,0 метров;
организация ночной подсветки фасадов;

санитарные рубки деревьев, рубки ухода, рубки деревьев с проведением компенсационного озеленения;

проведение земляных, строительных работ и иной хозяйственной деятельности на землях и земельных участках, примыкающих к земельным участкам в границах территории объекта культурного наследия, при наличии в проектной документации разделов по обеспечению сохранности объекта культурного наследия;

проведение земляных, строительных работ и иной хозяйственной деятельности при наличии заключения о возможности их проведения при определении отсутствия или наличия выявленных объектов археологического наследия на землях и земельных участках, подлежащих воздействию;

проведение мероприятий, направленных на обеспечение пожарной и экологической безопасности.

Требования к градостроительным регламентам в границах единой зоны регулирования застройки и хозяйственной деятельности (ЕЗРЗ)

В границах ЕЗРЗ (ЕЗРЗ-1, ЕЗРЗ-2 (ЕЗРЗ-2-1, ЕЗРЗ-2-2, ЕЗРЗ-2-3, ЕЗРЗ-2-4, ЕЗРЗ-2-5, ЕЗРЗ-2-6, ЕЗРЗ-2-7, ЕЗРЗ-2-8, ЕЗРЗ-2-9), ЕЗРЗ-3 (ЕЗРЗ-3-1, ЕЗРЗ-3-2, ЕЗРЗ-3-3, ЕЗРЗ-3-4, ЕЗРЗ-3-5, ЕЗРЗ-3-6)

разрешается:

процент застройки в границах кварталов не более 70;

процент свободной от застройки территории, включая территории общего пользования (улицы, дороги, площади, склоны балок, береговую полосу и иные), не менее 30, из них процент озелененности не менее 5;

реконструкция существующих объектов капитального строительства, предельные параметры которых превышают установленную настоящими требованиями предельную высоту зданий, строений, сооружений, без увеличения их объемно-пространственных параметров;

при установлении на крыше архитектурных элементов: купола, башни, фронтоны и другие элементы, их высота должна составлять не более одной четвертой от высоты здания, измеряемой от планировочной отметки уровня земли до верхней отметки объекта, не превышая установленную настоящими требованиями предельную высоту зданий, строений, сооружений;

дымоходы, вентиляционные каналы, антенны, молниеотводы и другое инженерное оборудование, устанавливаемое на крышах, при расчете предельной высоты зданий, строений, сооружений не учитываются;

предельная высота зданий, строений, сооружений измеряется в границах площади застройки объекта от планировочной отметки уровня земли до верхней отметки объекта (высотный параметр устанавливается в относительных отметках, является величиной постоянной).

В границах ЕЗРЗ-1 разрешается:

реконструкция, строительство объектов капитального строительства в соответствии с предельной высотой зданий, строений, сооружений не более 15,0 метров (до 4 этажей) до конька скатной кровли;

кровля – скатная с углом наклона не более 30°, цветовое решение – оттенки серого, коричневого цветов и другие, соответствующие исторической среде.

В границах ЕЗРЗ-2 (ЕЗРЗ-2-1, ЕЗРЗ-2-2, ЕЗРЗ-2-3, ЕЗРЗ-2-4, ЕЗРЗ-2-5, ЕЗРЗ-2-6, ЕЗРЗ-2-7, ЕЗРЗ-2-8, ЕЗРЗ-2-9) разрешается:

реконструкция, строительство объектов капитального строительства в соответствии с предельной высотой зданий, строений, сооружений не более 21,0 метров (до 6 этажей);

цветовое решение кровля – оттенки серого, коричневого цветов и другие, соответствующие исторической среде.

В границах ЕЗРЗ-3 (ЕЗРЗ-3-1, ЕЗРЗ-3-2, ЕЗРЗ-3-3, ЕЗРЗ-3-4, ЕЗРЗ-3-5, ЕЗРЗ-3-6) разрешается:

реконструкция, строительство объектов капитального строительства в соответствии с предельной высотой зданий, строений, сооружений не более 30,0 метров (до 9 этажей);

цветовое решение кровля – оттенки серого, коричневого цветов и другие, соответствующие исторической среде.