



АДМИНИСТРАЦИЯ КУРСКОЙ ОБЛАСТИ

КОМИТЕТ ПО ОХРАНЕ ОБЪЕКТОВ КУЛЬТУРНОГО НАСЛЕДИЯ КУРСКОЙ ОБЛАСТИ

П Р И К А З

от 24.11.2021

№ 211-С/361

г. Курск

**Об утверждении границ и режима использования территории
объекта культурного наследия регионального значения «Братская
могила 30 советских воинов», 1943 г., расположенного по адресу:
Курская область, Солнцевский район, с. Шумаково**

В соответствии с Федеральным законом от 25 июня 2002 г. № 73-ФЗ «Об объектах культурного наследия (памятниках истории и культуры) народов Российской Федерации», Законом Курской области от 29 декабря 2005 г. № 120-ЗКО «Об объектах культурного наследия Курской области», пунктом 3.10 Положения о комитете по охране объектов культурного наследия Курской области, утвержденного постановлением Губернатора Курской области от 15.09.2020 № 274-пг, ПРИКАЗЫВАЮ:

1. Утвердить:

границы территории объекта культурного наследия регионального значения «Братская могила 30 советских воинов», 1943 г., расположенного по адресу: Курская область, Солнцевский район, с. Шумаково, согласно приложению № 1 к настоящему приказу;

режим использования территории объекта культурного наследия регионального значения «Братская могила 30 советских воинов», 1943 г., расположенного по адресу: Курская область, Солнцевский район, с. Шумаково, согласно приложению № 2 к настоящему приказу.

2. Контроль за исполнением настоящего приказа возложить на начальника отдела разрешительной документации и учета объектов культурного наследия комитета по охране объектов культурного наследия Курской области А.И. Куткову.

Председатель комитета

И.А. Мусьял

Приложение № 1
к приказу комитета по охране
объектов культурного наследия
Курской области
от 14.11.2024 № 04.1-08/561

**Границы территории объекта культурного наследия
регионального значения «Братская могила 30 советских воинов»,
1943 г., расположенного по адресу:
Курская область, Солнцевский район, с. Шумаково**




Границы территории объекта культурного наследия представляют собой замкнутый контур и проходят по часовой стрелке следующим образом:




- От точки А в северо-восточном направлении до точки Б;
- От точки Б в юго-восточном направлении до точки В;
- От точки В в юго-западном направлении до точки Г;
- От точки Г в северо-западном направлении до исходной точки А.

**Карта (схема) границ территории объекта культурного наследия
регионального значения «Братская могила 30 советских воинов»,
1943 г., расположенного по адресу:
Курская область, Солнцевский район, с. Шумаково**



Условные обозначения:

-  - объект культурного наследия
-  - территория объекта культурного наследия
-  - характерные поворотные точки границы территории объекта культурного наследия

- Территории:
-  - древесно-кустарниковой и луговой растительности/прочие
 -  - местных автодорог общего пользования, проезды, автостоянки с твердым покрытием
 -  - границ земельных участков, состоящих на кадастровом учете

Приложение к границам территории объекта культурного наследия регионального значения «Братская могила 30 советских воинов», 1943 г., расположенного по адресу: Курская область, Солнцевский район, с. Шумаково

Координаты характерных (поворотных) точек границ территории объекта культурного наследия регионального значения «Братская могила 30 советских воинов», 1943 г., расположенного по адресу: Курская область, Солнцевский район, с. Шумаково

Сведения о местоположении границ объекта		
Координаты характерных (поворотных) точек в системе координат МСК-46		
Сведения о характерных точках границ объекта		
Обозначение характерных точек границ	Координаты, м	
	X	Y
1	395898,66	1331490,16
2	395902,89	1331496,95
3	395896,03	1331501,51
4	395891,68	1331494,59
1	395898,66	1331490,16

Приложение № 2
к приказу комитета по охране
объектов культурного наследия
Курской области
от 24.11.2021 № 011-08/561

**Режим
использования территории объекта культурного наследия
регионального значения «Братская могила 30 советских воинов»,
1943 г., расположенного по адресу:
Курская область, Солнцевский район, с. Шумаково**

На территории объекта культурного наследия

разрешается:

проведение работ по сохранению объекта культурного наследия;
проведение работ по благоустройству и озеленению территории
объекта культурного наследия, оборудование территории элементами
освещения, малыми архитектурными формами;

применение при благоустройстве и оборудовании территории
отделочных материалов и дорожных покрытий нейтральной цветовой
гаммы и фактуры;

дозахоронение останков, исторически связанных с объектом
культурного наследия, найденных в ходе поисковых работ;

запрещается:

хозяйственная деятельность любого вида, ведущая к разрушению,
искажению исторического облика объекта культурного наследия,
изменению уровня грунтовых вод;

любое строительство, не связанное с восстановлением исторических
утраченных элементов объекта культурного наследия;

размещение любых рекламных конструкций на территории объекта
культурного наследия;

проведение любых земляных работ без опережающих
археологических исследований;

любое динамическое воздействие на грунты в зоне их
взаимодействия с объектом культурного наследия, создающее
разрушающие вибрационные нагрузки;

самовольная посадка и вырубка насаждений, кроме санитарных
рубок;

прокладка инженерных коммуникаций наземным и надземным
способом, за исключением временных, необходимых для проведения
ремонтно-реставрационных работ.