



**КОМИТЕТ ПО ОХРАНЕ ОБЪЕКТОВ КУЛЬТУРНОГО НАСЛЕДИЯ
КУРСКОЙ ОБЛАСТИ**

П Р И К А З

от 26.09.2023

№ 05.3-08/669

г. Курск

**Об утверждении границ и режима использования территории
объекта культурного наследия регионального значения
«Церковь Рождества Христова», 1763 г., расположенного по адресу:
Курская область, Фатежский район, с. 2-е Рождественское**

В соответствии с Федеральным законом от 25 июня 2002 г. № 73-ФЗ «Об объектах культурного наследия (памятниках истории и культуры) народов Российской Федерации», Законом Курской области от 29 декабря 2005 г. № 120-ЗКО «Об объектах культурного наследия Курской области», пунктом 3.10 Положения о комитете по охране объектов культурного наследия Курской области, утвержденного постановлением Губернатора Курской области от 15.09.2020 № 274-пг, ПРИКАЗЫВАЮ:

1. Утвердить:

границы территории объекта культурного наследия регионального значения «Церковь Рождества Христова», 1763 г., расположенного по адресу: Курская область, Фатежский район, с. 2-е Рождественское, согласно приложению № 1 к настоящему приказу;

режим использования территории объекта культурного наследия регионального значения «Церковь Рождества Христова», 1763 г., расположенного по адресу: Курская область, Фатежский район, с. 2-е Рождественское, согласно приложению № 2 к настоящему приказу.

2. Контроль за исполнением настоящего приказа возложить на начальника управления разрешительной документации и учета объектов культурного наследия комитета по охране объектов культурного наследия Курской области А.И. Куткову.

Председатель комитета

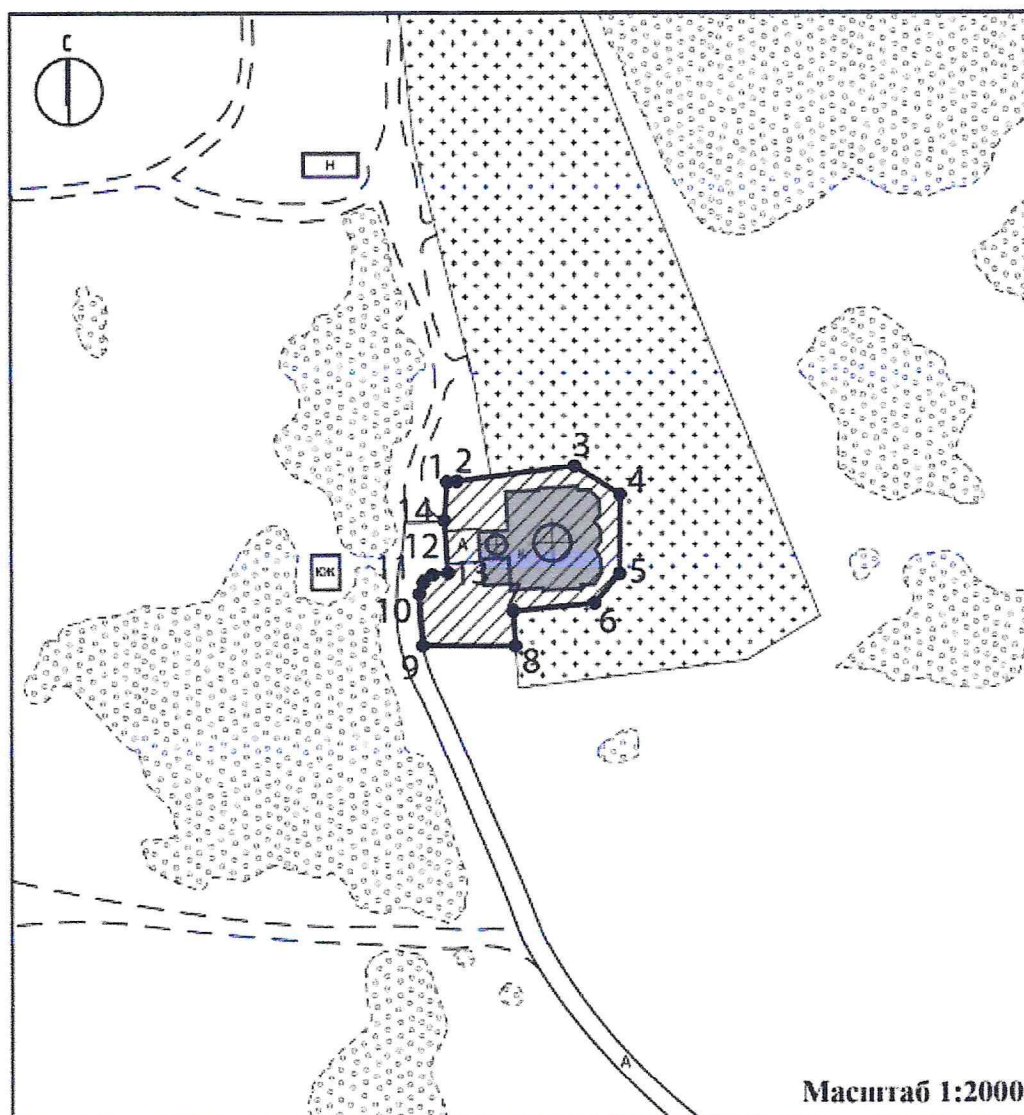
И.А. Мусьял

Приложение № 1
к приказу комитета по охране
объектов культурного наследия
Курской области
от 26.09.2023 № 05.3-08/669



**Границы территории объекта культурного наследия
регионального значения «Церковь Рождества Христова»,
1763 г., расположенного по адресу: Курская область,
Фатежский район, с. 2-е Рождественское**

Прохождение границы		Описание прохождения границы
от точки	до точки	
1	2	На северо-восток – 2,45 м;
2	3	На северо-восток – 29,24 м;
3	4	На юго-восток – 13,24 м;
4	5	На юг – 19,65 м;
5	6	На юго-запад – 9,65 м;
6	7	На юго-запад – 20,04 м;
7	8	На юго-восток – 8,63 м;
8	9	На северо-запад – 22,79 м;
9	10	На северо-запад – 12,74 м;
10	11	На северо-восток – 2,93 м;
11	12	На северо-восток – 2,93 м;
12	13	На северо-восток – 3,95 м;
13	14	На северо-запад – 13 м;
14	1	На северо-восток в исходную точку – 9,48 м.

**Карта (схема) границ территории объекта культурного наследия
регионального значения «Церковь Рождества Христова»,
1763 г., расположенного по адресу: Курская область,
Фатежский район, с. 2-е Рождественское**



Используемые условные знаки и обозначения:

-  - объект культурного наследия
-  - границы территории объекта культурного наследия
- 1 - обозначение характерной (поворотной) точки

Приложение к границам территории
 объекта культурного наследия
 регионального значения «Церковь
 Рождества Христова», 1763 г.,
 расположенного по адресу: Курская
 область, Фатежский район,
 с. 2-е Рождественское

**Координаты характерных (поворотных) точек к карте (схеме) границ
 территории объекта культурного наследия регионального значения
 «Церковь Рождества Христова», 1763 г., расположенного по адресу:
 Курская область, Фатежский район, с. 2-е Рождественское**

Сведения о местоположении границ объекта			
Координаты характерных (поворотных) точек в системе координат МСК-46, зона 1			
Метод определения координат – метод спутниковых геодезических измерений (определений)			
Средняя квадратическая погрешность положения характерной точки (Mt), м = 0,10			
Сведения о характерных точках границ объекта			
Обозначение характерных точек границ	Координаты, м		Описание обозначения точки на местности (при наличии)
	X	Y	
1	453043,21	1275520,87	—
2	453043,43	1275523,31	—
3	453047,15	1275552,31	—
4	453040,13	1275563,53	—
5	453020,48	1275563,40	—
6	453013,20	1275557,07	—
7	453011,32	1275537,12	—
8	453002,70	1275537,62	—
9	453002,81	1275514,83	—
10	453015,52	1275513,98	—
11	453018,29	1275514,94	—
12	453020,16	1275517,19	—
13	453020,78	1275521,09	—
14	453033,75	1275520,20	—
1	453043,21	1275520,87	—

Приложение № 2
к приказу комитета по охране
объектов культурного наследия
Курской области
от 26.09.2023 № 05.3-08/669

**Режим
использования территории объекта культурного наследия
регионального значения «Церковь Рождества Христова»,
1763 г., расположенного по адресу: Курская область,
Фатежский район, с. 2-е Рождественское**

На территории объекта культурного наследия регионального значения «Церковь Рождества Христова», 1763 г., расположенного по адресу: Курская область, Фатежский район, с. 2-е Рождественское

разрешается:

проведение работ по сохранению объекта культурного наследия или его отдельных элементов;

проведение работ по озеленению и благоустройству территории, производимых, в том числе с применением методов реставрации, направленных на формирование наиболее близкого к историческому восприятию объекта культурного наследия;

прокладка, реконструкция, ремонт дорог и элементов их обустройства, а также подземных инженерных коммуникаций и сооружений, не нарушающих целостность объекта культурного наследия и не создающих угрозы его повреждения, разрушения или уничтожения, угрозы пожара;

ведение хозяйственной деятельности, не противоречащей требованиям обеспечения сохранности объекта культурного наследия и позволяющей обеспечить функционирование объекта культурного наследия в современных условиях;

доступность объекта культурного наследия в целях его экспонирования, сохранения его традиционного визуального восприятия;

реализация мер пожарной и экологической безопасности;

запрещается:

строительство объектов капитального строительства;

хозяйственная деятельность, ведущая к разрушению, искажению внешнего облика объекта культурного наследия, нарушающая его целостность и создающая угрозу его повреждения, разрушения или уничтожения;

искажение характеристик историко-культурного ландшафта, композиционно связанного с объектом культурного наследия;

установка на фасадах, крыше объекта культурного наследия кондиционеров, телеантенн, тарелок спутниковой связи, а также других средств технического обеспечения;

прокладка наземных и воздушных инженерных коммуникаций, кроме временных, необходимых для проведения работ по сохранению объекта культурного наследия;

размещение любых рекламных конструкций на объекте культурного наследия и его территории;

создание разрушающих вибрационных нагрузок динамическим воздействием на грунты в зоне их взаимодействия с объектом культурного наследия;

размещение временных построек, не связанных с проведением работ по сохранению объекта культурного наследия.