

АКТ

государственной историко-культурной экспертизы научно-проектной документации «Проект зон охраны объекта культурного наследия регионального значения «Братская могила воинов Советской Армии, погибших в 1943 году. Захоронено 17 человек, установлено фамилий на 15 человек. Скульптура установлена в 1958 году», 1943 г., 1958 г., расположенного по адресу: Курская область, гор. Льгов, Красная площадь»

Настоящий акт государственной историко-культурной экспертизы составлен в соответствии с Федеральным законом от 25.06.2002 г. №73-ФЗ «Об объектах культурного наследия (памятниках истории и культуры) народов Российской Федерации» (в действующей редакции) и Положением о государственной историко-культурной экспертизе, утвержденным постановлением Правительства Российской Федерации от 25.04.2024 г. №530.

Дата начала и дата окончания проведения экспертизы:

Дата начала проведения экспертизы – 21.01.2025 г.

Дата окончания проведения экспертизы – 21.02.2025 г.

Договоры на проведение государственной историко-культурной экспертизы №б/н от 21.01.2025 г. (с Агеевым А.А.); №1.2025-ИП/ВЕР от 21.01.2025 г. (с Воробьевой Е.В.); №1.2025-ИП/ВХ от 21.01.2025 г. (с Хливнюком А.В.).

Место проведения экспертизы:

Курская область, г. Льгов; Астраханская область, г. Астрахань; Республика Крым, г. Симферополь.

Заказчик экспертизы:

Администрация города Льгова Курской области.

Адрес: 307750, Курская область, г. Льгов, Красная площадь, 13.

Тел.: (47140) 2-30-13

Адрес эл. почты: admlgov@yandex.ru

Сведения об экспертах:

Председатель и ответственный секретарь экспертной комиссии

Фамилия, имя и отчество	Воробьева Елена Валериевна
Образование	Высшее, Национальная академия природоохранного и курортного строительства (г. Симферополь)
Специальность	Инженер-строитель (промышленное и гражданское строительство), инженер 2-й категории (направление – проектные работы по реставрации и консервации на объектах культурного наследия)
Ученая степень (звание)	–
Стаж работы по специальности	22 года
Место работы и должность	ГБУ РК «Научно-исследовательский центр крымоведения и охраны культурного наследия Республики Крым», инженер-исследователь
Сведения об аттестации	Приказ Министерства культуры Российской Федерации об аттестации экспертов по проведению государственной историко-культурной экспертизы от 24.01.2024 г. №105: - выявленные объекты культурного наследия в целях

	<p>обоснования целесообразности включения данных объектов в реестр;</p> <ul style="list-style-type: none"> - документы, обосновывающие включение объектов культурного наследия в реестр; - проектная документация на проведение работ по сохранению объектов культурного наследия; - документация или разделы документации, обосновывающие меры по обеспечению сохранности объекта культурного наследия, включенного в реестр, выявленного объекта культурного наследия либо объекта, обладающего признаками объекта культурного наследия, при проведении земляных, мелиоративных, хозяйственных работ, указанных статье 30 Федерального закона работ по использованию лесов и иных работ в границах территории объекта культурного наследия либо на земельном участке, связанном с земельным участком в границах территории объекта культурного наследия; - проекты зон охраны объекта культурного наследия; - документация, обосновывающая границы защитной зоны объекта культурного наследия
Дополнительные сведения	Лауреат Государственной премии Республики Крым за 2016 год в номинации «Архитектура и строительство», член Научно-методического совета по культурному наследию при Министерстве культуры Республики Крым

Эксперт

Фамилия, имя и отчество	Агеев Алексей Александрович
Образование	Высшее, Астраханский Инженерно-Строительный Институт (АИСИ), г. Астрахань
Специальность	Инженер-строитель (промышленное и гражданское строительство). Повышение квалификации «Институт Искусства Реставрации», г. Москва
Ученая степень (звание)	-
Стаж работы по специальности	25 лет
Место работы и должность	Индивидуальный предприниматель
Сведения об аттестации	Приказ Министерства культуры Российской Федерации об аттестации экспертов по проведению государственной историко-культурной экспертизы от 22.12.2022 г. №2671: <ul style="list-style-type: none"> - выявленные объекты культурного наследия в целях обоснования целесообразности включения данных объектов в реестр; - документы, обосновывающие включение объектов культурного наследия в реестр;

	<ul style="list-style-type: none"> - документы, обосновывающие исключение объектов культурного наследия из реестра; - документы, обосновывающие изменение категории историко-культурного значения объекта культурного наследия; - проектная документация на проведение работ по сохранению объектов культурного наследия; - проекты зон охраны объекта культурного наследия; - документация, обосновывающая границы защитной зоны объекта культурного наследия
Дополнительные сведения	<p>Член Союза реставраторов России. Член Ассоциации реставраторов «Росрегион-реставрация»</p>

Эксперт

Фамилия, имя и отчество	Хливнюк Александр Витальевич
Образование	Высшее, Симферопольский государственный университет им. М.В. Фрунзе
Специальность	Историк
Ученая степень (звание)	Кандидат исторических наук
Стаж работы по специальности	33 года
Место работы и должность	ГБУ РК «Научно-исследовательский центр крымоведения и охраны культурного наследия Республики Крым», заместитель директора
Сведения об аттестации	<p>Приказ Министерства культуры Российской Федерации об аттестации экспертов по проведению государственной историко-культурной экспертизы от 24.01.2024 г. №105:</p> <ul style="list-style-type: none"> - выявленные объекты культурного наследия в целях обоснования целесообразности включения данных объектов в реестр; - документы, обосновывающие включение объектов культурного наследия в реестр; - документы, обосновывающие исключение объектов культурного наследия из реестра; - документы, обосновывающие изменение категории историко-культурного значения объекта культурного наследия; - проекты зон охраны объекта культурного наследия; - документация, обосновывающая границы защитной зоны объекта культурного наследия
Дополнительные сведения	Заслуженный работник культуры Республики Крым; член Научно-методического совета по культурному наследию при Министерстве культуры Республики Крым

Информация о том, что что в соответствии с законодательством Российской Федерации эксперты несут ответственность за достоверность сведений, изложенных в заключении

В соответствии с законодательством Российской Федерации эксперты несут ответственность за достоверность сведений, изложенных в акте государственной историко-культурной экспертизы, и за соблюдение принципов проведения историко-культурной экспертизы, установленных статьей 29 Федерального закона от 25.06.2002 г. №73-ФЗ «Об объектах культурного наследия (памятниках истории и культуры) народов Российской Федерации» и Положением о государственной историко-культурной экспертизе, утвержденным постановлением Правительства Российской Федерации от 25.04.2024 г. №530.

Цели и объекты экспертизы

В соответствии со статьей 28 Федерального закона от 25.06.2002 г. №73-ФЗ «Об объектах культурного наследия (памятниках истории и культуры) народов Российской Федерации» государственная историко-культурная экспертиза научно-проектной документации *«Проект зон охраны объекта культурного наследия регионального значения «Братская могила воинов Советской Армии, погибших в 1943 году. Захоронено 17 человек, установлено фамилий на 15 человек. Скульптура установлена в 1958 году», 1943 г., 1958 г., расположенного по адресу: Курская область, гор. Льгов, Красная площадь»* проведена в целях установления границ территорий зон охраны объектов культурного наследия, особых режимов использования земель в границах зон охраны объектов культурного наследия; установления требований к градостроительным регламентам в границах территорий зон охраны объектов культурного наследия.

В соответствии со статьей 30 Федерального закона от 25.06.2002 г. №73-ФЗ «Об объектах культурного наследия (памятниках истории и культуры) народов Российской Федерации» объектом государственной историко-культурной экспертизы является научно-проектная документация *«Проект зон охраны объекта культурного наследия регионального значения «Братская могила воинов Советской Армии, погибших в 1943 году. Захоронено 17 человек, установлено фамилий на 15 человек. Скульптура установлена в 1958 году», 1943 г., 1958 г., расположенного по адресу: Курская область, гор. Льгов, Красная площадь»* (далее также – научно-проектная документация, проект зон охраны, проект).

Заказчик разработки научно-проектной документации: Администрация города Льгова Курской области.

Разработчик научно-проектной документации: Областное бюджетное учреждение «Проектный институт гражданского строительства, планировки и застройки городов и поселков «Курскгражданпроект». Лицензия МКРФ 24821 (приказ МК РФ от 22.10.2024 г. №2033).

Проект разработан на основании письма Администрации города Льгова Курской области от 18.06.2024 г. №19-15/2196, договора №2024-3427 от 26.06.2024 г., задания на проектирование.

Перечень документов, представленных заказчиком

Научно-проектная документация *«Проект зон охраны объекта культурного наследия регионального значения «Братская могила воинов Советской Армии, погибших в 1943 году. Захоронено 17 человек, установлено фамилий на 15 человек. Скульптура установлена в 1958 году», 1943 г., 1958 г., расположенного по адресу: Курская область, гор. Льгов, Красная площадь»*, шифр 2024-3427_ПЗО.

Материал представлен в электронном виде (формат .docx), в двух томах (том 1 «Материалы по обоснованию проекта зон охраны объекта культурного наследия», том 2 «Утверждаемая часть проекта зон охраны объекта культурного наследия»).

Сведения об обстоятельствах, повлиявших на процесс проведения и результаты экспертизы

Обстоятельства, повлиявшие на процесс проведения и результаты экспертизы, отсутствуют.

Эксперты:

- не имеют родственных связей с заказчиком (его должностными лицами, работниками и т.д.);
- не состоят в трудовых отношениях с заказчиком;
- не имеют долговых или иных имущественных обязательств перед заказчиком;
- не владеют ценными бумагами, акциями (долями участия, паями в уставных капиталах) заказчика;
- не заинтересованы в результатах исследований и решении, вытекающем из настоящего заключения экспертизы, с целью получения выгоды в виде денег, ценностей, иного имущества, услуг имущественного характера или имущественных прав для себя или третьих лиц.

Сведения о проведенных исследованиях с указанием примененных методов, объема и характера выполненных работ и их результатов

При проведении экспертизы было осуществлено аналитическое исследование представленной научно-проектной документации, на предмет:

- соответствия требованиям законодательства Российской Федерации в области государственной охраны объектов культурного наследия: установления границ территорий зон охраны объекта культурного наследия и особых режимов использования земель в границах зон охраны объекта культурного наследия, требований к градостроительным регламентам в границах территорий зон охраны объекта культурного наследия;
- обеспечения сохранности объекта культурного наследия в его исторической среде на сопряженной с ним территории;
- научной обоснованности предлагаемых проектных решений.

В процессе экспертизы экспертами проведена следующая работа:

- рассмотрены представленные заказчиком документы и материалы, подлежащие экспертизе;
- проведен сравнительный анализ всего комплекса данных (документов, материалов, информации) по объекту экспертизы, включающего документы и материалы, принятые от заказчика, и информацию, выявленную экспертной комиссией;
- проведены консультации с разработчиками проекта;
- осуществлено обсуждение результатов проведенных исследований и проведен обмен сформированными мнениями экспертов, обобщены мнения экспертов;
- оформлены в виде акта государственной историко-культурной экспертизы результаты экспертизы.

Заключение экспертизы оформлено в виде акта (в соответствии с п. 20 Положения о государственной историко-культурной экспертизе, утвержденного постановлением Правительства Российской Федерации от 25.04.2024 г. №530).

Факты и сведения, выявленные и установленные в результате проведенных исследований

1. Соответствие состава проекта необходимым для его рассмотрения требованиям

Научно-проектная документация *«Проект зон охраны объекта культурного наследия регионального значения «Братская могила воинов Советской Армии, погибших в 1943 году. Захоронено 17 человек, установлено фамилий на 15 человек. Скульптура*

установлена в 1958 году», 1943 г., 1958 г., расположенного по адресу: Курская область, гор. Льгов, Красная площадь», представлена в двух томах: том 1 «Материалы по обоснованию проекта зон охраны объекта культурного наследия», том 2 «Утверждаемая часть проекта зон охраны объекта культурного наследия».

Том 1

Материалы по обоснованию проекта зон охраны объекта культурного наследия

Введение

Статус охраны объекта культурного наследия

1. Предварительные работы

Исходно-разрешительная документация

Общая характеристика объекта культурного наследия, территории исследования и содержание работ

Законодательные требования и общие принципы и критерии установления границ зон охраны объекта культурного наследия

2. Историко-культурные исследования

Историко-архивные и библиографические исследования

Краткая историческая справка

Исторические планы и карты

Анализ градостроительной документации, выполнявшейся для территории исследования

Схема историко-культурного опорного плана (совмещенный историко-градостроительный и историко-архитектурный опорный план)

Краткая характеристика объекта культурного наследия регионального значения «Братская могила воинов Советской Армии, погибших в 1943 году. Захоронено 17 человек, установлено фамилий на 15 человек. Скульптура установлена в 1958 году», 1943 г., 1958 г.

3. Ландшафтно-визуальный анализ территории

Цели и задачи ландшафтно-визуального анализа

Краткая характеристика ландшафта территории

Визуальный анализ территории исследования и взаимосвязи объекта культурного наследия регионального значения с окружающей средой. Материалы фотофиксации территории исследования (2024 год)

Выводы (по обосновывающей части проекта)

4. Материалы обоснования проекта зон охраны объекта культурного наследия

Общие сведения об объекте культурного наследия

Обоснование проекта зон охраны

5. Проект зон охраны объекта культурного наследия

Охранная зона объекта культурного наследия регионального значения «Братская могила воинов Советской Армии, погибших в 1943 году. Захоронено 17 человек, установлено фамилий на 15 человек. Скульптура установлена в 1958 году», 1943 г., 1958 г.

Схема (графическое описание местоположения) границ зон охраны объекта культурного наследия регионального значения «Братская могила воинов Советской Армии, погибших в 1943 году. Захоронено 17 человек, установлено фамилий на 15 человек. Скульптура установлена в 1958 году», 1943 г., 1958 г.

Схема (карта) градостроительного зонирования

Источники и литература

6. Графические материалы:

Историко-культурный опорный план (совмещенный историко-архитектурный и историко-градостроительный опорный план) М 1:1000

Ситуационный план, б/м

Карта землепользования и существующего положения, М 1:2000

Схема ландшафтного анализа территории и визуального восприятия объекта культурного наследия регионального значения, М 1:1000

Схема (графическое описание местоположения) границ зон охраны объекта культурного наследия регионального значения, М 1:1000
Схема градостроительного зонирования, М 1:1000

Том 2

Утверждаемая часть проекта зон охраны объекта культурного наследия

1. Общая часть

Введение

Статус охраны объекта культурного наследия регионального значения

2. Проект зон охраны

Общее положение

3. Зоны охраны объекта культурного наследия регионального значения «Братская могила воинов Советской Армии, погибших в 1943 году. Захоронено 17 человек, установлено фамилий на 15 человек. Скульптура установлена в 1958 году», 1943 г., 1958 г.

Охранная зона объекта культурного наследия регионального значения

Схема (графическое описание местоположения) границ зон охраны объекта культурного наследия регионального значения «Братская могила воинов Советской Армии, погибших в 1943 году. Захоронено 17 человек, установлено фамилий на 15 человек. Скульптура установлена в 1958 году», 1943 г., 1958 г.

4. Справочные данные и заключительные положения по зонам охраны объекта культурного наследия регионального значения

Общие сведения об объекте культурного наследия регионального значения

В составе исходно-разрешительной документации представлены копии следующих документов:

- письмо Администрации города Льгова Курской области от 18.06.2024 г. №19-15/2196;
- задание на проектирование от 26.06.2024 г., утвержденное Главой города Льгова Курской области;
- решение исполнительного комитета Курского областного Совета народных депутатов от 14.06.1979 г. №382 «Постановление Совета министров СССР №339 от 11 апреля 1979 г. «О дополнительных мерах по благоустройству и приведению в порядок военных кладбищ и могил Советских воинов и партизан»;
- учетная карточка №1 воинского захоронения, от 22.05.2013 г.;
- паспорт объекта культурного наследия, от 25.09.2024 г.;
- приказ Министерства культуры Российской Федерации от 29.12.2015 г. №29644-р «О регистрации объекта культурного наследия регионального значения «Братская могила воинов Советской Армии, погибших в 1943 году. Захоронено 17 человек, установлено фамилий на 15 человек. Скульптура установлена в 1958 году», 1943 г., 1958 г. (Курская область) в едином государственном реестре объектов культурного наследия (памятников истории и культуры) народов Российской Федерации»;
- приказ комитета по охране объектов культурного наследия Курской области от 28.04.2022 г. №05.4-08/492 «Об утверждении границ и режима использования территории объекта культурного наследия регионального значения «Братская могила воинов Советской Армии, погибших в 1943 году. Захоронено 17 человек, установлено фамилий на 15 человек. Скульптура установлена в 1958 году», 1943 г., 1958 г., расположенного по адресу: Курская область, гор. Льгов, Красная площадь»;
- приказ комитета по охране объектов культурного наследия Курской области от 24.01.2022 г. №05.4-08/2 «Об утверждении графического описания

местоположения границ защитной зоны объекта культурного наследия регионального значения «Братская могила воинов Советской Армии, погибших в 1943 году. Захоронено 17 человек, установлено фамилий на 15 человек. Скульптура установлена в 1958 году», 1943 г., 1958 г. (Курская область, гор. Льгов, Красная площадь) (утратил силу на основании приказа комитета по охране объектов культурного наследия Курской области от 28.04.2022 г. №05.4-08/493);

- приказ комитета по охране объектов культурного наследия Курской области от 28.04.2022 г. №05.4-08/493 «Об утверждении графического описания местоположения границ защитной зоны объекта культурного наследия регионального значения «Братская могила воинов Советской Армии, погибших в 1943 году. Захоронено 17 человек, установлено фамилий на 15 человек. Скульптура установлена в 1958 году», 1943 г., 1958 г., расположенного по адресу: Курская область, гор. Льгов, Красная площадь»;
- приказ комитета по охране объектов культурного наследия Курской области от 17.11.2023 г. №05.3-08/799 «Об утверждении предмета охраны объекта культурного наследия регионального значения «Братская могила воинов Советской Армии, погибших в 1943 году. Захоронено 17 человек, установлено фамилий на 15 человек. Скульптура установлена в 1958 году», 1943 г., 1958 г., расположенного по адресу: Курская область, гор. Льгов, Красная площадь»;
- выписка из ЕГРН от 11.10.2024 г. №КУВИ-001/2024-251992868.

Экспертная комиссия отмечает, что состав и объем исходных документов, исследовательских и проектных материалов может быть признан достаточным для подготовки настоящего заключения (акта) экспертизы.

Представленный проект в целом отвечает поставленным задачам, обладает необходимой полнотой и информативностью, что позволяет принять обоснованные решения относительно предлагаемых проектом границ зон охраны объекта культурного наследия.

2. Краткие исторические сведения об объекте культурного наследия (по материалам обосновывающей части проекта зон охраны)

В период с 27 октября 1941 г. по 3 марта 1943 г. Льговский район был оккупирован немецко-фашистскими захватчиками. Во время компании зимы-весны 1942-1943 гг. Красная Армия, используя победу под Сталинградом, перешла в наступление на всем протяжении советско-германского фронта. 3 марта 1943 г. Льговский район был освобожден. С 5 июля по 23 августа 1943 г. проходила Курская битва. Жители Льговского района активно оказывали помощь при Курской битве: они ремонтировали танки, чинили бронепоезда, лечили раненых. Многие из них участвовали в боях при Курской дуге.

В рассматриваемой братской могиле захоронены воины Советской Армии, погибшие в 1943 году. В 1958 году над могилой установили памятник со скульптурой «Неизвестному солдату». В 1979 году братская могила была поставлена на госучет как памятник истории и культуры местного значения с наименованием «Братская могила воинов Советской Армии, погибших в 1943 году. Захоронено 17 человек, установлено фамилий на 15 человек. Скульптура установлена в 1958 году».

В 1992 году братская могила вошла в состав мемориала, посвященного Льговским молодогвардейцам. Скульптура «Неизвестному солдату» на братской могиле была заменена на невысокий кубический постамент с мемориальной доской.¹

¹ Настоящей государственной историко-культурной экспертизой не рассматривается правомочность замены памятника на братской могиле.

Согласно данным учетной карточки воинского захоронения от 22.05.2013 г., в братской могиле захоронено 8 человек (известных – 8). Мемориальная доска на братской могиле содержит ФИО восьми захороненных воинов².

В 2015 году приказом Министерства культуры Российской Федерации от 29.12.2015 г. №29644-р памятник зарегистрирован в едином государственном реестре объектов культурного наследия (памятников истории и культуры) народов Российской Федерации в качестве объекта культурного наследия регионального значения с наименованием «Братская могила воинов Советской Армии, погибших в 1943 году. Захоронено 17 человек, установлено фамилий на 15 человек. Скульптура установлена в 1958 году» и присвоением регистрационного номера 461510375870005.

3. Актуальная правовая ситуация (в сфере охраны объектов культурного наследия)

Сведения из единого государственного реестра объектов культурного наследия (памятников истории и культуры) народов Российской Федерации³:

- наименование: *Братская могила воинов Советской Армии, погибших в 1943 году. Захоронено 17 человек, установлено фамилий на 15 человек. Скульптура установлена в 1958 году*⁴;
- номер в Едином государственном реестре объектов культурного наследия (памятников истории и культуры) народов Российской Федерации: 461510375870005;
- адрес: *Курская область, гор. Льгов, Красная площадь*;
- учетный номер: 46-68050;
- категория историко-культурного значения: *регионального значения*;
- вид объекта: *памятник*;
- общая видовая принадлежность: *памятник истории*;
- дата создания: *1943 г., 1958 г.*;
- документ о постановке на охрану: *решение исполнительного комитета Курского областного Совета народных депутатов от 14.06.1979 г. №382*.

Предмет охраны объекта культурного наследия утвержден приказом комитета по охране объектов культурного наследия Курской области от 17.11.2023 г. №05.3-08/799 «Об утверждении предмета охраны объекта культурного наследия регионального значения «Братская могила воинов Советской Армии, погибших в 1943 году. Захоронено 17 человек, установлено фамилий на 15 человек. Скульптура установлена в 1958 году», 1943 г., 1958 г., расположенного по адресу: Курская область, гор. Льгов, Красная площадь».

Описание предмета охраны.

Градостроительные характеристики объекта: местоположение в структуре города Льгова на Красной площади (братская могила является частью мемориального комплекса, посвященного молодоговардейцам) Курской области.

Мемориальное значение объекта: причастность к событиям Великой Отечественной войны 1941-1945 гг.

Объемно-пространственные характеристики объекта: мемориальная каменная плита с фамилиями воинов Советской Армии, погибших в 1943 г. при освобождении Льгова.

Конструктивные характеристики объекта: материал плиты: камень (уточняется при проведении научно-исследовательских и изыскательских работ).

² Персональные сведения о захороненных на Красной площади в г. Льгов, предоставленные военкоматом Курской области по г. Льгову и Львовскому району, несколько отличаются от сведений на мемориальной доске (в написании фамилий и инициалов).

³ Министерство культуры Российской Федерации. Портал открытых данных. [Сайт.] URL: <https://opendata.mkrf.ru/> (дата обращения: 14.02.2025).

⁴ С учетом уточненного количества захороненных и замены памятника, рекомендуется уточнить сведения об объекте культурного наследия (в части наименования).

Пространственно-планировочные характеристики объекта: участок месторасположения памятника благоустроен, место захоронения ограничено бордюрным камнем.

Границы и режим использования территории объекта культурного наследия утверждены приказом комитета по охране объектов культурного наследия Курской области от 28.04.2022 г. №05.4-08/492 «Об утверждении границ и режима использования территории объекта культурного наследия регионального значения «Братская могила воинов Советской Армии, погибших в 1943 году. Захоронено 17 человек, установлено фамилий на 15 человек. Скульптура установлена в 1958 году», 1943 г., 1958 г., расположенного по адресу: Курская область, гор. Льгов, Красная площадь».

Границы защитной зоны объекта культурного наследия утверждены приказом комитета по охране объектов культурного наследия Курской области от 24.01.2022 г. № 05.4-08/2 «Об утверждении графического описания местоположения границ защитной зоны объекта культурного наследия регионального значения «Братская могила воинов Советской Армии, погибших в 1943 году. Захоронено 17 человек, установлено фамилий на 15 человек. Скульптура установлена в 1958 году», 1943 г., 1958 г. (Курская область, гор. Льгов, Красная площадь)».

Зоны охраны объекта культурного наследия не утверждены, ранее не разрабатывались.

4. Историко-градостроительная характеристика исследуемой территории и окружающей застройки; результаты ландшафтно-визуального анализа

Исследуемая территория относится к центральной исторической части города Льгова, а именно, к Красной площади, сформированной уже в 1784 году и застроенной на тот момент пятью каменными сооружениями (среди которых: церковь и присутственные места). К настоящему времени указанная застройка не сохранилась, а территория бывшей площади формирует квартал «Красная площадь».

Сквер Льговским молодогвардейцам (размеры сквера около 75x60 м), в котором располагается исследуемый объект культурного наследия, занимает крайний восточный угол квартала, и ограничен с северо-востока – ул. Комсомольской, с юго-востока – ул. Красная пл., по остальным сторонам ориентирован вглубь квартала.

Центральную часть сквера занимает мемориал из нескольких объектов:

- стела «Льговским молодогвардейцам» (открыта 19 сентября 1992 года на месте памятника «Неизвестному солдату»);
- невысокий кубический постамент с наклонной верхней гранью, в которую вмонтирована мемориальная мраморная плита на с надписью «Здесь похоронены воины Советской Армии» и ФИО погибших (рассматриваемый объект культурного наследия);
- невысокий кубический постамент с наклонной верхней гранью, в которую вмонтирована мемориальная мраморная плита с надписью «Льговские молодогвардейцы» и ФИО погибших;
- памятник ликвидаторам последствий аварии на Чернобыльской АЭС;
- памятник экипажу и командиру атомной подводной лодки «К-8» Бессонову В.Б.

По периметру сквера Льговским молодогвардейцам высажены высокоствольные лиственные деревья (березы, каштаны). Вход в сквер по главной аллее осуществляется с северо-запада, из центра квартала.

Территория мемориала благоустроена, дорожки вымощены тротуарной плиткой. Перед стелой символически обозначены места захоронений (две прямоугольные клумбы, ограниченные бордюрным камнем), обозначенные вышеуказанными постаментами с мемориальными плитами.

Согласно приказу комитета по охране объектов культурного наследия Курской области от 17.11.2023 г. №05.3-08/799 «Об утверждении предмета охраны объекта

культурного наследия регионального значения «Братская могила воинов Советской Армии, погибших в 1943 году. Захоронено 17 человек, установлено фамилий на 15 человек. Скульптура установлена в 1958 году», 1943 г., 1958 г., расположенного по адресу: Курская область, гор. Льгов, Красная площадь» объектом культурного наследия является мемориальная доска на северном кубическом постаменте и ограниченное бордюрным камнем место захоронения. Мемориальная доска на северном постаменте содержит текст: *«Здесь похоронены воины Советской Армии: майор Грюзин И.И., старшина Захарченко А.С., сержант Андреев М.Т., сержант Власов П.Е., рядовой Волков В.И., рядовой Гоготов Н.И., рядовой Глида Г.Е., рядовой Плотников М.А. и более 20 мирных жителей, погибших от рук фашистских оккупантов».*

Южный кубический постамент и связанное с ним место захоронения в предмет охраны рассматриваемого объекта культурного наследия не входят. Мемориальная доска на южном постаменте содержит текст: *«Азовские молодогвардейцы... [далее – перечень из 22 фамилий молодогвардейцев] ... и 74 мирных жителей, замученных фашистами во время оккупации г. Льгова».*

В то же время, оба места захоронений обозначены как объект культурного наследия регионального значения «Братская могила воинов Советской Армии, погибших в 1943 году. Захоронено 17 человек, установлено фамилий на 15 человек. Скульптура установлена в 1958 году» на схеме границ территории объекта культурного наследия, утвержденной приказом комитета по охране объектов культурного наследия Курской области от 28.04.2022 г. №05.4-08/492. По всей вероятности, южный постамент с мемориальной доской отнесен к объекту культурного наследия ошибочно, так как не имеет непосредственного отношения к воинскому захоронению (относится к захоронению гражданских лиц).

Стела Льговским молодогвардейцам в состав объекта культурного наследия не входит, но включена в границы территории объекта культурного наследия регионального значения «Братская могила воинов Советской Армии, погибших в 1943 году. Захоронено 17 человек, установлено фамилий на 15 человек. Скульптура установлена в 1958 году».

Стела Льговским молодогвардейцам высотой 12,5 м выполнена из бетона, обшита листами металла. У подножья стелы – три фигуры молодогвардейцев, по обе стороны стелы – барельеф из фигур молодогвардейцев, установленных на бетонном постаменте, обшитым металлом. Вся скульптурная композиция установлена на бетонном постаменте, на котором в передней части расположена гранитная плита с надписью «Здесь находится именная капсула с землей с места гибели льговских молодогвардейцев» и Вечный огонь.

Рельеф исследуемой территории спокойный.

Рассматриваемый объект культурного наследия имеет небольшие размеры, не играет роли доминанты или градостроительного акцента, не предназначен для восприятия его с дальних точек обзора. Визуальное восприятие объекта культурного наследия возможно только непосредственно с территории сквера.

По периметру мемориального комплекса растут взрослые деревья, препятствующие восприятию объекта культурного наследия.

5. Актуальная градостроительная документация (по материалам обосновывающей части проекта зон охраны)

Объект культурного наследия располагается в границах земельного участка с кадастровым номером 46:32:010101:338. Адрес: обл. Курская, р-н Льговский, ул. Красная Площадь. Площадь: 3010 ± 5 кв. м. Категория земель: земли населенных пунктов. Виды разрешенного использования: для эксплуатации и использования скверов. (Выписка из ЕГРН от 11.10.2024 г. №КУВИ-001/2024-251992868).

Объект культурного наследия входит в состав объекта капитального строительства, имеющего кадастровый номер 46:32:010101:11783⁵. Тип: сооружение. Наименование: сквер

⁵ URL: <https://lk1map.ros cadasters.com/map> (дата обращения: 14.02.2025)

Льговских молодоговардейцев. Адрес: Курская область, г. Льгов, пл. Красная. Протяженность: 220 м. Завершение строительства: 1982 год.

Правила землепользования и застройки муниципального образования «город Льгов» Курской области утверждены решением Льговского городского Совета депутатов от 27.08.2020 г. №58.

Согласно правилам землепользования и застройки МО «город Льгов» рассматриваемый объект культурного наследия находится в зоне Р1 (зона зеленых насаждений общего пользования).

6. Состав зон охраны объекта культурного наследия

Рассматриваемым проектом предлагается установить зоны охраны объекта культурного наследия регионального значения «Братская могила воинов Советской Армии, погибших в 1943 году. Захоронено 17 человек, установлено фамилий на 15 человек. Скульптура установлена в 1958 году», 1943 г., 1958 г., расположенного по адресу: Курская область, гор. Льгов, Красная площадь, в следующем составе:

- охранная зона объекта культурного наследия.

Перечень документов и материалов, собранных и полученных при проведении экспертизы, а также использованной для нее специальной, технической и справочной литературы

1. Федеральный закон от 25.06.2002 г. №73-ФЗ «Об объектах культурного наследия (памятниках истории и культуры) народов Российской Федерации» (в действующей редакции).
2. «Земельный кодекс Российской Федерации» от 25.10.2001 г. №136-ФЗ (в действующей редакции).
3. «Градостроительный кодекс Российской Федерации» от 29.12.2004 г. №190-ФЗ (в действующей редакции).
4. Закон Курской области от 29.12.2005 г. №120-ЗКО «Об объектах культурного наследия Курской области» (в действующей редакции).
5. Постановление Правительства РФ от 12.09.2015 г. №972 «Об утверждении Положения о зонах охраны объектов культурного наследия (памятников истории и культуры) народов Российской Федерации и о признании утратившими силу отдельных положений нормативных правовых актов Правительства Российской Федерации».
6. Положение о государственной историко-культурной экспертизе, утвержденное постановлением Правительства Российской Федерации от 25.04.2024 г. №530.
7. Письмо Министерства культуры РФ от 30.04.2015 г. №164-01-39-ГП по сохранению и развитию исторических поселений, защите культурно-исторических городских и природных ландшафтов.
8. Методические указания по проведению комплексных историко-культурных исследований. Разработчик ГУП «НИИПИ генплана города Москвы», 2009 г.

Обоснования вывода экспертизы

1. Соответствие экспертируемой работы требованиям нормативных правовых актов

В соответствии с пунктом 4 статьи 1 Градостроительного кодекса Российской Федерации зоны охраны объектов культурного наследия (памятников истории и культуры) народов Российской Федерации являются зонами с особыми условиями использования территорий.

Согласно части 1 статьи 34 Федерального закона от 25.06.2002 г. №73-ФЗ «Об объектах культурного наследия (памятниках истории и культуры) народов Российской Федерации» (далее – Федеральный закон) в целях обеспечения сохранности объекта культурного наследия в его исторической среде на сопряженной с ним территории устанавливаются зоны охраны объекта культурного наследия: охранный зона объекта культурного наследия, зона регулирования застройки и хозяйственной деятельности, зона охраняемого природного ландшафта. Необходимый состав зон охраны объекта культурного наследия определяется проектом зон охраны объекта культурного наследия.

Частью 2 статьи 34 Федерального закона даны определения зон охраны объекта культурного наследия:

охранная зона объекта культурного наследия - территория, в пределах которой в целях обеспечения сохранности объекта культурного наследия в его историческом ландшафтном окружении устанавливается особый режим использования земель и земельных участков, ограничивающий хозяйственную деятельность и запрещающий строительство, за исключением применения специальных мер, направленных на сохранение и регенерацию историко-градостроительной или природной среды объекта культурного наследия;

зона регулирования застройки и хозяйственной деятельности - территория, в пределах которой устанавливается режим использования земель и земельных участков, ограничивающий строительство и хозяйственную деятельность, определяются требования к реконструкции существующих зданий и сооружений;

зона охраняемого природного ландшафта - территория, в пределах которой устанавливается режим использования земель и земельных участков, запрещающий или ограничивающий хозяйственную деятельность, строительство и реконструкцию существующих зданий и сооружений в целях сохранения (регенерации) природного ландшафта, включая долины рек, водоемы, леса и открытые пространства, связанные композиционно с объектами культурного наследия.

В соответствии с Положением о зонах охраны объектов культурного наследия (памятников истории и культуры) народов Российской Федерации, утвержденным постановлением Правительства Российской Федерации от 12.09.2015 г. №972 (далее – Положение о зонах охраны) и ГОСТ Р 59124-2020 «Сохранение объектов культурного наследия. Состав и содержание научно-проектной документации проекта зон охраны. Общие требования» проект зон охраны объекта культурного наследия представляет собой документацию в текстовой форме и в виде карт (схем) границ, содержащую описание границ проектируемых зон и границ территорий объектов культурного наследия, расположенных в указанных зонах, проекты режимов использования земель и требований к градостроительным регламентам в границах данных зон.

Положением о зонах охраны (пп. 9, 10, 11) и ГОСТом Р 59124-2020 (пп. 5.6.1, 5.6.2, 5.6.3) установлены требования к режимам использования земель и требованиям к градостроительным регламентам для устанавливаемой охранной зоны объекта культурного наследия, зоны регулирования застройки и хозяйственной деятельности, зоны охраняемого природного ландшафта.

Рассматриваемой научно-проектной документацией **«Проект зон охраны объекта культурного наследия регионального значения «Братская могила воинов Советской Армии, погибших в 1943 году. Захоронено 17 человек, установлено фамилий на 15 человек. Скульптура установлена в 1958 году», 1943 г., 1958 г., расположенного по адресу: Курская область, гор. Льгов, Красная площадь»**, на основании проведенных историко-градостроительных исследований, ландшафтно-визуального анализа, обоснований состава и границ зон охраны объекта культурного наследия предложено установить зоны охраны объекта культурного наследия в составе: охранный зона объекта культурного наследия.

Охранную зону объекта культурного наследия предлагается назначить по периметру границ территории объекта культурного наследия, утвержденных приказом комитета по охране объектов культурного наследия Курской области от 28.04.2022 г. №05.4-08/492 «Об

утверждении границ и режима использования территории объекта культурного наследия регионального значения «Братская могила воинов Советской Армии, погибших в 1943 году. Захоронено 17 человек, установлено фамилий на 15 человек. Скульптура установлена в 1958 году», 1943 г., 1958 г., расположенного по адресу: Курская область, гор. Льгов, Красная площадь».

В границы предлагаемой охранной зоны объекта культурного наследия включена территория сквера Льговским молодогвардейцам (исключая территорию объекта культурного наследия, утвержденную приказом комитета по охране объектов культурного наследия Курской области от 28.04.2022 г. №05.4-08/492).

Зона регулирования застройки и хозяйственной деятельности не предусмотрена ввиду отсутствия в границах предполагаемого зонирования кварталов застройки.

Зона охраняемого природного ландшафта не предусмотрена ввиду отсутствия в границах предполагаемого зонирования исторических природных ландшафтов.

Положением о зонах охраны установлены режимы использования земель и требования к градостроительным регламентам для устанавливаемых зон охраны объекта культурного наследия (п. 9 указанного Положения).

Указанные нормы и требования законодательства положены в основу рассматриваемого проекта.

Предлагаемые проектом режимы использования земель и земельных участков и требования к градостроительным регламентам в границах проектируемых зон охраны объекта культурного наследия соответствуют требованиям законодательства Российской Федерации в области государственной охраны объектов культурного наследия.

2. Научная обоснованность предлагаемых проектных решений

В соответствии с Положением о зонах охраны разработка проектов зон охраны объектов культурного наследия осуществляется на основе необходимых историко-культурных исследований, данных государственного кадастра недвижимости и материалов по обоснованию проектов зон охраны объектов культурного наследия.

Пунктом 4 Положения о зонах охраны охарактеризованы материалы историко-культурных исследований, формирующиеся на основании историко-культурного опорного плана населенного пункта или его фрагмента, сведений об объектах культурного наследия, установленных территориях и зонах охраны объектов культурного наследия, расположенных на территории предполагаемого проектирования зон охраны, материалы ранее разработанных проектов зон охраны объектов культурного наследия, материалы ландшафтно-визуального анализа композиционных связей объекта культурного наследия, окружающей застройки и ландшафтного окружения и иные материалы, необходимые для обоснования и разработки проекта зон охраны объекта культурного наследия.

В рассматриваемой научно-проектной документации в соответствии с Положением о зонах охраны содержатся необходимые сведения о проведенных историко-культурных исследованиях и материалы по обоснованию проекта.

Авторами проекта собраны исходные данные (копии нормативных правовых актов, регламентирующих градостроительных документов и др., касающихся исследуемой территории и расположенного на ней объекта культурного наследия), проведен анализ градостроительной документации рассматриваемой территории.

При разработке научно-проектной документации были использованы библиографические источники и материалы. Они позволили выявить сведения, документы и материалы, касающиеся объекта культурного наследия и сопряженной с ним территории.

Материалы по обоснованию состава и границ зон охраны объекта культурного наследия включают в себя материалы историко-библиографических исследований, в том числе исторические сведения по сопряженной с ним территории, историко-градостроительную характеристику исследуемого объекта культурного наследия, ландшафтно-визуальный анализ. В состав материалов натурных исследований входит фотофиксация объекта культурного наследия с основных видовых точек.

С использованием исходных данных, историко-библиографических исследований и натурального обследования территории выполнен историко-культурный опорный план. На основе историко-культурных исследований по объекту культурного наследия и сопряженной территории, историко-градостроительного и ландшафтно-визуального анализа, при учете существующей градостроительной ситуации и имеющихся нормативных правовых документов даны обоснования предлагаемых проектом границ зон охраны объекта культурного наследия.

3. Обеспечение сохранности объекта культурного наследия в его исторической среде

В ходе разработки проекта зон охраны объекта культурного наследия была обследована сопряженная с ним территория. Границы историко-культурных исследований определены на основании выявленных зон зрительного восприятия объекта культурного наследия, историко-архитектурных характеристик памятника, особенностей исторической и существующей градостроительной ситуации.

На основе анализа исходных данных, историко-архивных исследований и натурального обследования были выполнены историко-культурный опорный план и ландшафтно-визуальный анализ, которые позволили дать оценку градостроительной ситуации, застройке на сопряженной территории, композиционным связям объекта, особенностям зрительного восприятия памятника. Это, в свою очередь, обусловило проектное предложение по составу и границам зон охраны объекта культурного наследия.

Экспертная комиссия отмечает, что проведенный автором проекта зон охраны анализ историко-градостроительного, историко-культурного значения и визуального восприятия объекта культурного наследия, сохранности историко-градостроительной среды и общей градостроительной и правовой ситуации на территории, исторически, визуально и планировочно связанной с Объектом исследования, дал необходимые основания для проектных предложений по установлению состава и границ зон охраны объекта культурного наследия.

Экспертная комиссия соглашается с выводами автора проекта и подтверждает обоснованность предлагаемых проектом состава и границ зон охраны объекта культурного наследия.

Проектом предлагается установить особые режимы использования земель и земельных участков и требования к градостроительным регламентам в границах проектируемых зон охраны объекта культурного наследия в соответствии с требованиями законодательства Российской Федерации в области государственной охраны объектов культурного наследия.

Детально проанализировав все пункты предлагаемых проектом особых режимов использования земель и земельных участков и требований к градостроительным регламентам в границах зон охраны объекта культурного наследия, экспертная комиссия отмечает, что в целом они соответствуют требованиям действующего законодательства об объектах

культурного наследия, а также отвечают градостроительным реалиям данного участка. Предлагаемые проектом особые режимы использования земель и земельных участков и требования к градостроительным регламентам направлены на обеспечение сохранности рассматриваемого объекта культурного наследия в его исторической среде, на сохранение его роли в объемно-пространственной структуре сопряженной с ним территории, визуальных связей и секторов обзора объекта культурного наследия.

Вывод экспертизы:

Научно-проектная документация *«Проект зон охраны объекта культурного наследия регионального значения «Братская могила воинов Советской Армии, погибших в 1943 году. Захоронено 17 человек, установлено фамилий на 15 человек. Скульптура установлена в 1958 году», 1943 г., 1958 г., расположенного по адресу: Курская область, гор. Льгов, Красная площадь»*, разработанная в 2025 году ОБУ «Проектный институт гражданского строительства, планировки и застройки городов и поселков «Курскгражданпроект» по заказу Администрации города Льгова Курской области, соответствует требованиям законодательства Российской Федерации в области государственной охраны объектов культурного наследия: установления границ территорий зон охраны объекта культурного наследия, особых режимов использования земель в границах зон охраны объекта культурного наследия; установления требований к градостроительным регламентам в границах территорий зон охраны объекта культурного наследия (**ПОЛОЖИТЕЛЬНОЕ ЗАКЛЮЧЕНИЕ**).

Перечень приложений к заключению экспертизы:

1. Схема зон охраны объекта культурного наследия.
2. Режимы использования земель и требования к градостроительным регламентам (ограничения использования земельных участков и их частей) в границах зон охраны объекта культурного наследия.
3. Протоколы заседаний экспертной комиссии.

Дата оформления заключения экспертизы: 21.02.2025 г.

**ПОДПИСАНО УСИЛЕННОЙ КВАЛИФИЦИРОВАННОЙ
ЭЛЕКТРОННОЙ ЦИФРОВОЙ ПОДПИСЬЮ**

(в соответствии с п. 25 Положения о государственной историко-культурной экспертизе, утвержденного постановлением Правительства РФ от 25.04.2024 г. №530)

Экспертная комиссия:

Председатель и ответственный секретарь
экспертной комиссии

Е.В. Воробьева

Член экспертной комиссии

А.А. Агеев





Член экспертной комиссии

А.В. Хливнюк





Схема (графическое описание местоположения) границ зон охраны объекта культурного наследия регионального значения «Братская могила воинов Советской Армии, погибших в 1943 году. Захоронено 17 человек, установлено фамилий на 15 человек. Скульптура установлена в 1958 году», 1943 г., 1958 г., расположенного по адресу: Курская область, гор. Льгов, Красная площадь



Условные обозначения:

-  - объект культурного наследия
-  - территория объекта культурного наследия
-  - охранная зона объекта культурного наследия
-  - характерные поворотные точки границ регламентных участков

Территории:

-  - древесно-кустарниковой и луговой растительности/прочие
-  - местных автодорог общего пользования, проездов, автостоянок с твердым покрытием
-  - границ земельных участков, состоящих на кадастровом учете
-  - границ городского поселения

Требования к градостроительным регламентам в границах охранной зоны объекта культурного наследия регионального значения

В границах охранной зоны объекта культурного наследия устанавливаются следующие ограничения использования земельных участков и их частей:

Разрешается:

- проведение работ по благоустройству и озеленению территории, оборудование территории элементами освещения, скамейками, урнами;
- прокладка инженерных коммуникаций подземным способом, необходимых для функционирования объекта культурного наследия;
- сохранение условий восприятия объекта культурного наследия;
- проведение санитарных рубок древесно-кустарниковой растительности;
- проведение мероприятий пожарной безопасности.

Запрещается:

- строительство объектов капитального строительства, за исключением применения специальных мер, направленных на сохранение и восстановление (регенерацию) историко-градостроительной среды объекта культурного наследия (восстановление, воссоздание, восполнение частично или полностью утраченных элементов и (или) характеристик историко-градостроительной среды);
 - хозяйственная деятельность, нарушающая целостность, сохранность, а также визуальное восприятие объекта культурного наследия;
 - самовольная посадка и вырубка зеленых насаждений, кроме санитарных рубок;
 - любая хозяйственная деятельность, связанная с загрязнением почв, грунтовых и подземных вод, поверхностных стоков, нарушением почвенного покрова;
 - прокладка инженерных коммуникаций, не относящихся к объекту культурного наследия;
 - прокладка новых трасс дорог, размещение автостоянок и паркингов;
 - искажение и изменение исторического рельефа местности;
 - возведение «глухих» ограждений, в том числе из профилированного металла и железобетонных ограждений;
 - производство работ, создающих вибрационные нагрузки на объект культурного наследия;
 - размещение отходов потребления и производства;
 - установка рекламных конструкций, щитов, баннеров и (или) конструкций для них;
- проведение земляных работ, за исключением посадки деревьев, кустарников без обеспечения сохранности объектов археологического наследия в установленном порядке.

Протоколы заседаний экспертной комиссии

ПРОТОКОЛ № 1

организационного заседания экспертной комиссии по проведению государственной историко-культурной экспертизы научно-проектной документации «Проект зон охраны объекта культурного наследия регионального значения «Братская могила воинов Советской Армии, погибших в 1943 году. Захоронено 17 человек, установлено фамилий на 15 человек. Скульптура установлена в 1958 году», 1943 г., 1958 г., расположенного по адресу: Курская область, гор. Льгов, Красная площадь»

г. Астрахань, г. Симферополь

21.01.2025 г.

Совещались (дистанционно):

Агеев А.А.

эксперт по проведению государственной историко-культурной экспертизы (приказ Министерства культуры РФ от 22.12.2022 г. №2761);

Воробьева Е.В.

эксперт по проведению государственной историко-культурной экспертизы (приказ Министерства культуры РФ от 24.01.2024 г. №105);

Хливнюк А.В.

эксперт по проведению государственной историко-культурной экспертизы (приказ Министерства культуры РФ от 24.01.2024 г. №105)

Повестка дня:

1. Об утверждении состава членов экспертной комиссии.
2. О выборе председателя и ответственного секретаря экспертной комиссии.
3. Об определении порядка работы и принятия решений экспертной комиссии.
4. О предмете и целях экспертизы.
5. Об определении основных направлений работы экспертной комиссии.
6. Об утверждении календарного плана работы экспертной комиссии.
7. Об определении перечня документов, запрашиваемых у заказчика для проведения экспертизы.

1. Слушали:

Об утверждении состава членов экспертной комиссии.

Решили:

Утвердить состав членов экспертной комиссии:

Агеев Алексей Александрович;

Воробьева Елена Валериевна;

Хливнюк Александр Витальевич.

2. Слушали:

О выборе председателя и ответственного секретаря экспертной комиссии.

Вопрос о выборе председателя и ответственного секретаря экспертной комиссии был поставлен на голосование. Решение принято единогласно.

Решили:

Избрать председателем экспертной комиссии Воробьеву Елену Валериевну. Избрать ответственным секретарем экспертной комиссии Воробьеву Елену Валериевну

3. Слушали:

Об определении порядка работы и принятия решений экспертной комиссии.

Решили:

Определить следующий порядок работы и принятия решений экспертной комиссии:

1) в своей работе экспертная комиссия руководствуется статьями 29-32 Федерального закона от 25.06.2002 г. №73-ФЗ «Об объектах культурного наследия (памятниках истории и культуры) народов Российской Федерации» (в действ. ред.), Положением о государственной историко-культурной экспертизе, утвержденным постановлением Правительства Российской Федерации от 25.04.2024 г. №530, а также настоящим порядком;

2) работа экспертной комиссии осуществляется в форме консультаций и обсуждений, в том числе дистанционных;

3) решение экспертной комиссии принимается большинством голосов;

4) экспертная комиссия ведет следующие протоколы: протокол организационного заседания, протокол итогового заседания.

Протоколы заседаний подписываются членами экспертной комиссии.

4. Слушали:

Об объекте и целях экспертизы:

Воробьева Е.В. сообщила членам комиссии, что объектом экспертизы является научно-проектная документация *«Проект зон охраны объекта культурного наследия регионального значения «Братская могила воинов Советской Армии, погибших в 1943 году. Захоронено 17 человек, установлено фамилий на 15 человек. Скульптура установлена в 1958 году», 1943 г., 1958 г., расположенного по адресу: Курская область, гор. Льгов, Красная площадь»*, шифр 2024-3427_ПЗО.

Заказчик разработки научно-проектной документации: Администрация города Льгова Курской области.

Разработчик научно-проектной документации: Областное бюджетное учреждение «Проектный институт гражданского строительства, планировки и застройки городов и поселков «Курскгражданпроект». Лицензия МКРФ 24821 (приказ МК РФ от 22.10.2024 г. №2033).

Проект разработан на основании письма Администрации города Льгова Курской области от 18.06.2024 г. №19-15/2196, договора №2024-3427 от 26.06.2024 г., задания на проектирование.

Целями экспертизы являются: установление границ территорий зон охраны объекта культурного наследия, особых режимов использования земель в границах зон охраны объекта культурного наследия; установление требований к градостроительным регламентам в границах территорий зон охраны объекта культурного наследия регионального значения *«Братская могила воинов Советской Армии, погибших в 1943 году. Захоронено 17 человек, установлено фамилий на 15 человек. Скульптура установлена в 1958 году», 1943 г., 1958 г., расположенного по адресу: Курская область, гор. Льгов, Красная площадь.*

Решили:

Информацию принять к сведению.

5. Слушали:

Об определении основных направлений работы экспертной комиссии.

Решили:

Определить следующие направления работы экспертов:

Воробьева Е.В. разрабатывает методику проведения экспертизы, проводит комплексный анализ документации по разделам и докладывает членам комиссии предварительные результаты рассмотрения.

Агеев А.А. и Хливнюк А.В. рассматривают разделы документации, связанные с вопросами обоснованности проектных решений и соответствия указанной документации

требованиям законодательства Российской Федерации в области государственной охраны объектов культурного наследия, дают замечания и предложения.

6. Слушали:

Об утверждении календарного плана работы Экспертной комиссии.

Решили:

Утвердить календарный план работы экспертной комиссии:

Дата	Наименование мероприятия, повестка дня заседания	Ответственные исполнители
21.01.2025 г.	Заседание экспертной комиссии № 1	Е.В. Воробьева
21.02.2025 г.	Заседание экспертной комиссии № 2. Оформление акта экспертизы	Е.В. Воробьева
не позднее 21.02.2025 г.	Подписание и передача заказчику акта экспертизы со всеми прилагаемыми документами и материалами на электронном носителе в формате переносимого документа (PDF), и формате SIG с квалифицированными электронными подписями экспертов	Е.В. Воробьева А.А. Агеев А.В. Хливнюк

7. Слушали:

Об определении перечня документов, запрашиваемых у заказчика для проведения экспертизы.

Воробьева Е.В. уведомила членов комиссии о том, что от заказчика получен в электронном виде комплект научно-проектной документации *«Проект зон охраны объекта культурного наследия регионального значения «Братская могила воинов Советской Армии, погибших в 1943 году. Захоронено 17 человек, установлено фамилий на 15 человек. Скульптура установлена в 1958 году», 1943 г., 1958 г., расположенного по адресу: Курская область, гор. Льгов, Красная площадь».*

Решили:

Представленную документацию считать достаточной для рассмотрения экспертной комиссией.

**ПОДПИСАНО УСИЛЕННОЙ КВАЛИФИЦИРОВАННОЙ
ЭЛЕКТРОННОЙ ЦИФРОВОЙ ПОДПИСЬЮ**

(в соответствии с п. 25 Положения о государственной историко-культурной экспертизе, утвержденного постановлением Правительства РФ от 25.04.2024 г. №530)

Экспертная комиссия:

Председатель и ответственный секретарь
экспертной комиссии

Е.В. Воробьева

Член экспертной комиссии

А.А. Агеев

Член экспертной комиссии

А.В. Хливнюк

ПРОТОКОЛ №2

итогового заседания экспертной комиссии по проведению государственной историко-культурной экспертизы научно-проектной документации «Проект зон охраны объекта культурного наследия регионального значения «Братская могила воинов Советской Армии, погибших в 1943 году. Захоронено 17 человек, установлено фамилий на 15 человек. Скульптура установлена в 1958 году», 1943 г., 1958 г., расположенного по адресу: Курская область, гор. Льгов, Красная площадь»

г. Астрахань, г. Симферополь

21.02.2025 г.

Совещались (дистанционно):

- Воробьева Е.В. эксперт по проведению государственной историко-культурной экспертизы (приказ Министерства культуры РФ от 24.01.2024 г. №105);
- Агеев А.А. эксперт по проведению государственной историко-культурной экспертизы (приказ Министерства культуры РФ от 22.12.2022 г. №2761);
- Хливнюк А.В. эксперт по проведению государственной историко-культурной экспертизы (приказ Министерства культуры РФ от 24.01.2024 г. №105)

Повестка дня:

1. Итоговое рассмотрение научно-проектной документации «Проект зон охраны объекта культурного наследия регионального значения «Братская могила воинов Советской Армии, погибших в 1943 году. Захоронено 17 человек, установлено фамилий на 15 человек. Скульптура установлена в 1958 году», 1943 г., 1958 г., расположенного по адресу: Курская область, гор. Льгов, Красная площадь», шифр 2024-3427_ПЗО, разработанной в 2024-2025 гг. ОБУ «Проектный институт гражданского строительства, планировки и застройки городов и поселков «Курскгражданпроект» по заказу Администрации города Льгова Курской области, на предмет соответствия указанной документации требованиям законодательства Российской Федерации в области государственной охраны объектов культурного наследия. Согласование заключительных выводов.
2. Подписание экспертного заключения.
3. Принятие решения о передаче акта государственной историко-культурной экспертизы заказчику.

1. Слушали:

Итоговое рассмотрение научно-проектной документации «Проект зон охраны объекта культурного наследия регионального значения «Братская могила воинов Советской Армии, погибших в 1943 году. Захоронено 17 человек, установлено фамилий на 15 человек. Скульптура установлена в 1958 году», 1943 г., 1958 г., расположенного по адресу: Курская область, гор. Льгов, Красная площадь», шифр 2024-3427_ПЗО, разработанной в 2024-2025 гг. ОБУ «Проектный институт гражданского строительства, планировки и застройки городов и поселков «Курскгражданпроект» по заказу Администрации города Льгова Курской области, на предмет соответствия указанной документации требованиям законодательства Российской Федерации в области государственной охраны объектов культурного наследия. Согласование заключительных выводов.

Решили:

Научно-проектная документация «Проект зон охраны объекта культурного наследия регионального значения «Братская могила воинов Советской Армии, погибших

в 1943 году. Захоронено 17 человек, установлено фамилий на 15 человек. Скульптура установлена в 1958 году», 1943 г., 1958 г., расположенного по адресу: Курская область, гор. Льгов, Красная площадь», шифр 2024-3427_ПЗО, разработанная в 2024-2025 гг. ОБУ «Проектный институт гражданского строительства, планировки и застройки городов и поселков «Курскгражданпроект» по заказу Администрации города Льгова Курской области, соответствует требованиям законодательства Российской Федерации в области государственной охраны объектов культурного наследия: установления границ территорий зон охраны объекта культурного наследия, особых режимов использования земель в границах зон охраны объекта культурного наследия; установления требований к градостроительным регламентам в границах территорий зон охраны объекта культурного наследия (положительное заключение).

2. Подписание экспертного заключения

Воробьева Е.В. представила акт государственной историко-культурной экспертизы научно-проектной документации *«Проект зон охраны объекта культурного наследия регионального значения «Братская могила воинов Советской Армии, погибших в 1943 году. Захоронено 17 человек, установлено фамилий на 15 человек. Скульптура установлена в 1958 году», 1943 г., 1958 г., расположенного по адресу: Курская область, гор. Льгов, Красная площадь».*

Решили:

Произвести (не позднее 21.02.2025 г.) подписание акта усиленными квалифицированными электронными подписями экспертов - в порядке, установленном Положением о государственной историко-культурной экспертизе, утвержденным Постановлением Правительства Российской Федерации от 25.04.2024 г. №530.

3. Слушали:

О передаче акта государственной историко-культурной экспертизы заказчику.

Решили:

После подписания акта не позднее 21.02.2025 г. передать заказчику акт государственной историко-культурной экспертизы со всеми прилагаемыми документами и материалами на электронном носителе в формате переносимого документа (PDF), и формате SIG с квалифицированными электронными подписями экспертов.

ПОДПИСАНО УСИЛЕННОЙ КВАЛИФИЦИРОВАННОЙ ЭЛЕКТРОННОЙ ЦИФРОВОЙ ПОДПИСЬЮ

(в соответствии с п. 25 Положения о государственной историко-культурной экспертизе, утвержденного постановлением Правительства РФ от 25.04.2024 г. №530)

Экспертная комиссия:

Председатель и ответственный секретарь
экспертной комиссии

Е.В. Воробьева

Член экспертной комиссии

А.А. Агеев

Член экспертной комиссии

А.В. Хливнюк