

## АДМИНИСТРАЦИЯ КУРСКОЙ ОБЛАСТИ

### КОМИТЕТ ПО ОХРАНЕ ОБЪЕКТОВ КУЛЬТУРНОГО НАСЛЕДИЯ КУРСКОЙ ОБЛАСТИ

#### П Р И К А З

от 05.09.2022

№ 05.4-08/1043

г. Курск

**Об утверждении границ и режима использования территории  
объекта культурного наследия регионального значения «Братская  
могила советских воинов», 1943 г., расположенного по адресу:  
Курская область, Тимский район, д. Ближняя Каменка**

В соответствии с Федеральным законом от 25 июня 2002 г. № 73-ФЗ «Об объектах культурного наследия (памятниках истории и культуры) народов Российской Федерации», Законом Курской области от 29 декабря 2005 г. № 120-ЗКО «Об объектах культурного наследия Курской области», пунктом 3.10 Положения о комитете по охране объектов культурного наследия Курской области, утвержденного постановлением Губернатора Курской области от 15.09.2020 № 274-пг, ПРИКАЗЫВАЮ:

1. Утвердить:

границы территории объекта культурного наследия регионального значения «Братская могила советских воинов», 1943 г., расположенного по адресу: Курская область, Тимский район, д. Ближняя Каменка, согласно приложению № 1 к настоящему приказу;

режим использования территории объекта культурного наследия регионального значения «Братская могила советских воинов», 1943 г., расположенного по адресу: Курская область, Тимский район, д. Ближняя Каменка, согласно приложению № 2 к настоящему приказу.

2. Контроль за исполнением настоящего приказа возложить на начальника отдела разрешительной документации и учета объектов культурного наследия комитета по охране объектов культурного наследия Курской области А.И. Куткову.

Председатель комитета

И.А. Мусьял

Приложение № 1  
к приказу комитета по охране  
объектов культурного наследия  
Курской области  
от 05.09.2022 № 05.4-08/1043

**Границы территории объекта культурного наследия  
регионального значения «Братская могила советских воинов»,  
1943 г., расположенного по адресу: Курская область,  
Тимский район, д. Ближняя Каменка**

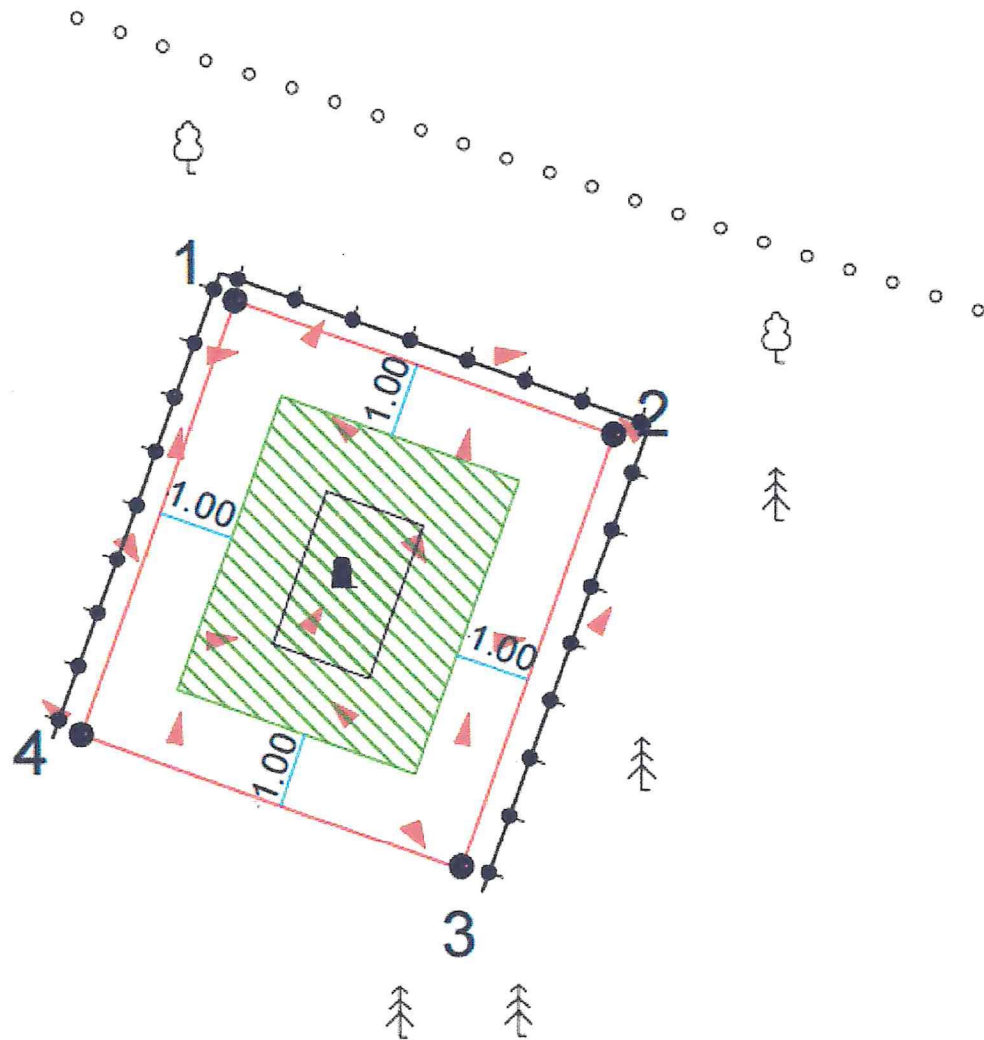
Границы территории объекта культурного наследия представляют собой замкнутый контур и проходят по часовой стрелке следующим образом:

- от точки 1 в северо-восточном направлении до точки 2;
- от точки 2 в юго-восточном направлении до точки 3;
- от точки 3 в юго-западном направлении до точки 4;
- от точки 4 в северо-западном направлении до исходной точки 1.




**Карта (схема) границ территории объекта культурного наследия  
регионального значения «Братская могила советских воинов»,  
1943 г., расположенного по адресу: Курская область,  
Тимский район, д. Ближняя Каменка**

Масштаб 1:200

Система координат МСК-46



Условные обозначения:

-  - граница территории  
объекта культурного наследия
-  - граница территории  
объекта культурного наследия
-  1 - характерная (поворотная) точка границ  
территории объекта культурного наследия.
- 1.00 - расстояние от стены объекта культурного  
наследия (ОКН) до границы территории ОКН

Приложение к границам территории  
объекта культурного наследия  
регионального значения «Братская  
могила советских воинов», 1943 г.,  
расположенного по адресу: Курская  
область, Тимский район, д. Ближняя  
Каменка

**Координаты характерных (поворотных) точек границ территории  
объекта культурного наследия регионального значения «Братская  
могила советских воинов», 1943 г., расположенного по адресу:  
Курская область, Тимский район, д. Ближняя Каменка**

№	X	Y	Длина	Угол
1	399 446,60	2 147 483,49	5,37	109°21'40"
2	399 444,82	2 147 488,55	6,18	199°07'27"
3	399 438,98	2 147 486,53	5,37	289°18'28"
4	399 440,75	2 147 481,46	6,19	019°08'25"
1	399 446,60	2 147 483,49		

Приложение № 2  
к приказу комитета по охране  
объектов культурного наследия  
Курской области  
от 05.09.2022 № 05.4-08/1043

**Режим**  
**использования территории объекта культурного наследия**  
**регионального значения «Братская могила советских воинов»,**  
**1943 г., расположенного по адресу: Курская область,**  
**Тимский район, д. Ближняя Каменка**

На территории объекта культурного наследия

**разрешается:**

проведение работ по сохранению объекта культурного наследия;  
проведение работ по благоустройству и озеленению территории  
объекта культурного наследия, оборудование территории элементами  
освещения, малыми архитектурными формами;

применение при благоустройстве и оборудовании территории  
отделочных материалов и дорожных покрытий нейтральной цветовой  
гаммы и фактуры;

дозахоронение останков, исторически связанных с объектом  
культурного наследия, найденных в ходе поисковых работ;

**запрещается:**

хозяйственная деятельность любого вида, ведущая к разрушению,  
искажению исторического облика объекта культурного наследия,  
изменению уровня грунтовых вод;

любое строительство, не связанное с восстановлением исторических  
утраченных элементов объекта культурного наследия;

размещение любых рекламных конструкций на территории объекта  
культурного наследия;

проведение любых земляных работ без опережающих  
археологических исследований;

любое динамическое воздействие на грунты в зоне их  
взаимодействия с объектом культурного наследия, создающее  
разрушающие вибрационные нагрузки;

самовольная посадка и вырубка насаждений, кроме санитарных  
рубок;

прокладка инженерных коммуникаций наземным и надземным  
способом, за исключением временных, необходимых для проведения  
ремонтно-реставрационных работ.