



АДМИНИСТРАЦИЯ КУРСКОЙ ОБЛАСТИ

КОМИТЕТ ПО ОХРАНЕ ОБЪЕКТОВ КУЛЬТУРНОГО НАСЛЕДИЯ КУРСКОЙ ОБЛАСТИ

П Р И К А З

от 11.02.2022

№ 05.4-08/86

г. Курск

Об утверждении границ и режима использования территории объекта культурного наследия регионального значения «Братская могила 7 советских воинов», 1943 г., расположенного по адресу: Курская область, Мантуровский район, с. Куськино

В соответствии с Федеральным законом от 25 июня 2002 г. № 73-ФЗ «Об объектах культурного наследия (памятниках истории и культуры) народов Российской Федерации», Законом Курской области от 29 декабря 2005 г. № 120-ЗКО «Об объектах культурного наследия Курской области», пунктом 3.10 Положения о комитете по охране объектов культурного наследия Курской области, утвержденного постановлением Губернатора Курской области от 15.09.2020 № 274-пг, ПРИКАЗЫВАЮ:

1. Утвердить:

границы территории объекта культурного наследия регионального значения «Братская могила 7 советских воинов», 1943 г., расположенного по адресу: Курская область, Мантуровский район, с. Куськино, согласно приложению № 1 к настоящему приказу;

режим использования территории объекта культурного наследия регионального значения «Братская могила 7 советских воинов», 1943 г., расположенного по адресу: Курская область, Мантуровский район, с. Куськино, согласно приложению № 2 к настоящему приказу.

2. Контроль за исполнением настоящего приказа возложить на начальника отдела разрешительной документации и учета объектов культурного наследия комитета по охране объектов культурного наследия Курской области А.И. Куткову.

Председатель комитета

И.А. Мусьял

Приложение № 1

к приказу комитета по охране
объектов культурного наследия
Курской области

от 11.02.2022 № 05.4-08/86

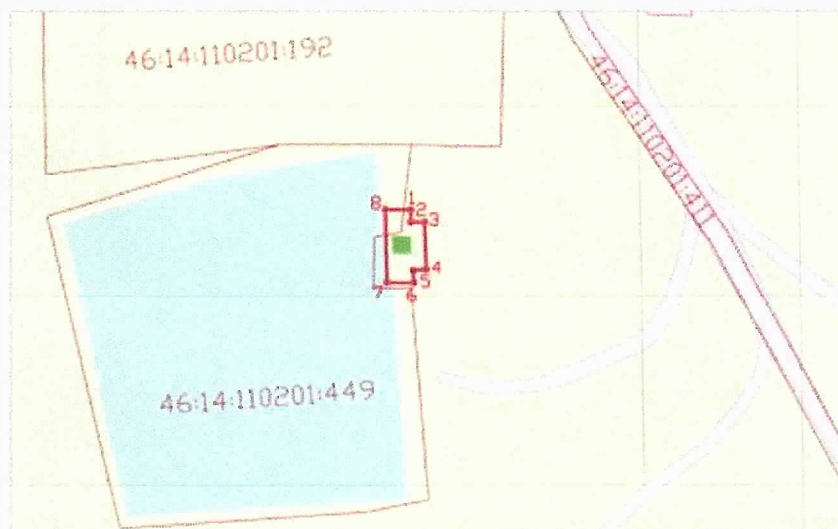
**Границы территории объекта культурного наследия
регионального значения «Братская могила 7 советских воинов»,
1943 г., расположенного по адресу: Курская область,
Мантуровский район, с. Куськино**

Границы территории объекта культурного наследия представляют собой замкнутый контур и проходят по часовой стрелке следующим образом:


- От точки 1 по границе ограждения в южном направлении до точки 2;
- От точки 2 в восточном направлении до точки 3;
- От точки 3 в южном направлении до точки 4;
- От точки 4 в западном направлении до точки 5;
- От точки 5 в южном направлении до точки 6;
- От точки 6 в западном направлении до точки 7;
- От точки 7 в северном направлении до точки 8;
- От точки 8 в восточном направлении до исходной точки 1.

**Карта (схема) границ территории объекта культурного наследия
регионального значения «Братская могила 7 советских воинов»,
1943 г., расположенного по адресу: Курская область,
Мантуровский район, с. Куськино**

Границы территории объекта культурного наследия



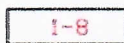
Рассматриваемый объект культурного наследия регионального значения, находящийся на государственной охране: "Братская могила 7 советских воинов", по адресу: Курская область, Мантуровский район, с. Куськино




Границы кадастровых участков



Границы территории рассматриваемого объекта культурного наследия



Характерные точки границ территории рассматриваемого объекта культурного наследия



Приложение к границам территории
объекта культурного наследия
регионального значения «Братская
могила 7 советских воинов», 1943 г.,
расположенного по адресу: Курская
область, Мантуровский район,
с. Куськино

**Координаты характерных (поворотных) точек границ территории
объекта культурного наследия регионального «Братская могила
7 советских воинов», 1943 г., расположенного по адресу:
Курская область, Мантуровский район, с. Куськино**

Сведения о местоположении границ объекта		
Координаты характерных (поворотных) точек в системе координат МСК-46		
Среднее квадратическое отклонение положения характерной точки, м = 0,1		
Сведения о характерных точках границ объекта		
Обозначение характерных точек границ	Координаты, м	
	X	Y
1	399454.4400	2163578.5900
2	399452.3300	2163578.5900
3	399452.3400	2163580.9200
4	399444.2300	2163581.2300
5	399444.0500	2163579.0300
6	399441.9400	2163579.1000
7	399441.9600	2163574.6100
8	399454.4700	2163574.2800
1	399454.4400	2163578.5900

Приложение № 2

к приказу комитета по охране
объектов культурного наследия
Курской области

от 11.02.2022 № 05.4-08/86

Режим

**использования территории объекта культурного наследия
регионального значения «Братская могила 7 советских воинов»,
1943 г., расположенного по адресу: Курская область,
Мантуровский район, с. Куськино**

На территории объекта культурного наследия

разрешается:

проведение работ по реставрации, консервации, ремонту и приспособлению объекта культурного наследия для современного использования;

обеспечение визуального восприятия объекта культурного наследия в его историко-градостроительной и природной среде;

прокладка, ремонт, реконструкция подземных инженерных коммуникаций для обеспечения функционирования объекта культурного наследия с последующим восстановлением нарушенных участков поверхности земли;

проведение работ по благоустройству территории, направленных на формирование близкого к историческому контексту восприятия объекта культурного наследия;

проведение мероприятий по обеспечению пожарной и экологической безопасности объекта культурного наследия;

размещение на территории объекта культурного наследия информационных стендов, памятных знаков;

устройство архитектурной подсветки объекта культурного наследия и его территории;

создание и установка новых архитектурно-скульптурных композиций, связанных с данным историческим событием при согласовании с органом охраны объектов культурного наследия;

запрещается:

строительство объектов капитального строительства;

проведение земляных, строительных, мелиоративных и иных работ, за исключением работ по сохранению объекта культурного наследия или его отдельных элементов, сохранению историко-градостроительной или природной среды объекта культурного наследия;

проведение любых земляных работ без предварительного археологического обследования территории в соответствии с действующим законодательством;

размещение некапитальных зданий, сооружений и нестационарных объектов, кроме временных, необходимых для проведения работ по сохранению объекта культурного наследия;

хозяйственная деятельность, ведущая к разрушению, искажению внешнего облика объекта культурного наследия, нарушающая целостность объекта культурного наследия и создающая угрозу его повреждения, разрушения или уничтожения;

прокладка наземных и воздушных инженерных коммуникаций, кроме временных, необходимых для проведения работ по сохранению объекта культурного наследия;

установка рекламных конструкций за исключением рекламных конструкций, разрешенных в соответствии с пунктом 3 статьи 35.1 Федерального закона от 25.06.2002 № 73-ФЗ «Об объектах культурного наследия (памятниках истории и культуры) народов Российской Федерации»;

создание разрушающих вибрационных нагрузок динамическим воздействием на грунты в зоне их взаимодействия с объектом культурного наследия.