

АКТ

государственной историко-культурной экспертизы по уточнению сведений о наименовании, о дате создания объекта культурного наследия регионального значения «Одиночная могила командиру истребительного отряда Яковлеву В.А., погибшему в 1941 г.», 1941 г., расположенного по адресу: Курская область, гор. Льгов (на участке ст. Льгов – 2 - Марица), включенного в Единый государственный реестр объектов культурного наследия (памятников истории и культуры) народов Российской Федерации

Настоящий Акт государственной историко-культурной экспертизы составлен в соответствии с Федеральным законом от 25.06.2002 № 73-ФЗ «Об объектах культурного наследия (памятниках истории и культуры) народов Российской Федерации», Положением о государственной историко-культурной экспертизе, утвержденным постановлением Правительства Российской Федерации от 15.06.2009 № 569, согласно требованиям, предусмотренным пунктом 19 данного Положения.

Дата начала проведения экспертизы: 29 января 2024 года.

Дата окончания проведения экспертизы: 25 марта 2024 года.

Место проведения экспертизы: Курская область, г. Курск, г. Москва.

Заказчик экспертизы: областное бюджетное учреждение культуры «Инспекция по охране и использованию объектов культурного наследия (памятников истории и культуры) Курской области», 305000, г. Курск, Красная пл., д.№ 6, оф.70, ИНН 4632043341, КПП 463201001.

Сведения об организации, проводившей экспертизу:

Полное и сокращенное наименование организации	Общество с ограниченной ответственностью «Научно-исследовательский центр проектирования и историко-культурных экспертиз» (ООО «НИЦ ПИИКЭ»)
Организационно-правовая форма	Общество с ограниченной ответственностью
Место нахождения	119361, г. Москва, вн. тер. г. муниципальный округ Очаково-Матвеевское, ул. Наташи Ковшовой, д. 29, этаж 1, офис 6
Идентификационный номер налогоплательщика	ИНН 9729304941
Устав организации	Утвержден решением № 5 единственного учредителя ООО «НИЦ ПИИКЭ» от 30.02.2022.

Организация соответствует требованиям подпункта «б» пункта 7 Положения о государственной историко-культурной экспертизе, утверждённого постановлением Правительства Российской Федерации от 15.07.2009 № 569.

Сведения об эксперте, проводившем экспертизу:

Фамилия, имя и отчество	Муштаков-Лентовский Сергей Евгеньевич
Образование	Высшее, ГОУ ВПО «Пензенский государственный педагогический университет им. В.Г. Белинского», ФГБОУ ВО «Московский архитектурный институт (государственная академия)»
Специальность	История, градостроительство
Учёная степень (звание)	отсутствует
Стаж работы	18 лет
Место работы, должность	Автономная некоммерческая организация «Национальный исследовательский институт культурного наследия», заместитель генерального директора, г. Москва
Сведения об аттестации	Приказ Министерства культуры Российской Федерации от 20.11.2023 № 3171. Объекты экспертизы: - выявленные объекты культурного наследия в целях обоснования целесообразности включения данных объектов в реестр; - документы, обосновывающие включение объектов культурного наследия в реестр; - документы, обосновывающие изменение категории историко-культурного значения объекта культурного наследия; - документы, обосновывающие исключение объектов культурного наследия из реестра;

	<ul style="list-style-type: none"> - документация или разделы документации, обосновывающие меры по обеспечению сохранности объекта культурного наследия, включенного в реестр, выявленного объекта культурного наследия либо объекта, обладающего признаками объекта культурного наследия, при проведении земляных, мелиоративных, хозяйственных работ, указанных в статье 30 Федерального закона № 73-ФЗ работ по использованию лесов и иных работ в границах территории объекта культурного наследия либо на земельном участке, непосредственно связанном с земельным участком в границах территории объекта культурного наследия; - проекты зон охраны объекта культурного наследия; - документация, обосновывающая границы защитной зоны объекта культурного наследия; - проектная документация на проведение работ по сохранению объектов культурного наследия.
--	--

Информация о том, что в соответствии с законодательством Российской Федерации эксперты несут ответственность за достоверность сведений, изложенных в заключении:

Государственный эксперт по проведению государственной историко-культурной экспертизы Муштаков-Лентовский Сергей Евгеньевич несет ответственность за достоверность информации, изложенной в заключении экспертизы, в соответствии со статьей 29 Федерального закона от 25.06.2002 г. № 73-ФЗ «Об объектах культурного наследия (памятниках истории и культуры) народов Российской Федерации», пунктом 17 «Положения о государственной историко-культурной экспертизе», утвержденного постановлением Правительства Российской Федерации от 15.06.2009 г. № 569.

Экспертом при подписании акта государственной историко-культурной экспертизы, выполненного на электронном носителе в формате переносимого документа (PDF), обеспечена конфиденциальность ключа усиленной квалифицированной электронной подписи.

Объект экспертизы:

Документы, обосновывающие включение в Единый государственный реестр объекта культурного наследия (памятников истории и культуры) народов Российской Федерации объекта культурного наследия регионального значения «Одиночная могила командиру истребительного отряда Яковлеву В.А., погибшему в 1941 г.», 1941 г., расположенного по адресу: Курская область, гор. Льгов (на участке ст. Льгов – 2 - Марица).

Цель экспертизы:

Уточнение сведений об объекте культурного наследия, включенном в Единый государственный реестр объектов культурного наследия (памятников истории и культуры) народов Российской Федерации как объект культурного наследия регионального значения «Одиночная могила командиру истребительного отряда Яковлеву В.А., погибшему в 1941 г.», 1941 г., расположенный по адресу: Курская область, гор. Льгов (на участке ст. Льгов – 2 - Марица), в части уточнения наименования объекта культурного наследия, времени возникновения или даты создания объекта культурного наследия.

Перечень документов, представленных Заявителем (Заказчиком) для проведения экспертизы:

1. Копия решения Исполнительного комитета Курского областного Совета народных депутатов от 14.06.1979 № 382 «Постановление Совета Министров СССР № 339 от 11 апреля 1979 г. "О дополнительных мерах по благоустройству и приведению в порядок военных кладбищ и могил Советских воинов и партизан"».

2. Копия паспорта объекта культурного наследия «Одиночная могила командиру истребительного отряда Яковлеву В.А., погибшему в 1941 году» от 17.01.2024.

3. Копия письма ОБУК «Инспекция по охране объектов культурного наследия Курской области» от 25.01.2024 № 76 в адрес ОКУ «ГАОПИ Курской области» о предоставлении имеющейся информации о воинских захоронениях, являющихся объектами культурного наследия регионального значения.

4. Копия письма ОКУ «ГАОПИ Курской области» от 26.01.2024 № 8-2024/Т в адрес ОБУК «Инспекция по охране объектов культурного наследия Курской области» об отсутствии на хранении документов о воинских захоронениях, а также об отсутствии в имеющихся вне архивных фондов Именных списках военнослужащих и партизан, погибших в боях за Родину в период Великой Отечественной войны 1941-1945 гг. и захороненных на

территории некоторых районов Курской области сведений о названии братских или одиночных могил, точном их местонахождении.

5. Копия письма ОБУ «Центр государственной кадастровой оценки Курской области» от 15.01.2024 № 03.4.2-06-23/536-545 об отсутствии информации.

6. Копия письма Льговского районного суда Курской области от 05.03.2024 № 757 о направлении копии решения Льговского районного суда Курской области от 24.12.2013.

7. Копия информационного письма Администрации Марицкого сельсовета Льговского района Курской области об отсутствии на территории Марицкого сельсовета Льговского района Курской области могилы летчика Яковлева.

Сведения об обстоятельствах, повлиявших на процесс проведения и результаты экспертизы.

Обстоятельств, повлиявших на процесс проведения и результаты экспертизы, не имеется. Дополнительных сведений, которые могли бы повлиять на процесс проведения и результаты экспертизы, не поступало.

Отношения эксперта и заказчика экспертизы:

Эксперт не имеет родственных связей с заказчиком экспертизы (далее – Заказчик) (его должностными лицами, работниками).

Не состоит в трудовых отношениях с Заказчиком.

Не имеет долговых или иных имущественных обязательств перед Заказчиком.

Не владеет ценными бумагами, акциями (долями участия, паями в уставных капиталах) Заказчика.

Не заинтересован в результатах исследований и решений, вытекающих из настоящего заключения экспертизы, с целью получения выгоды в виде денег, ценностей, иного имущества, услуг имущественного характера или имущественных прав для себя или третьих лиц.

Сведения о проведенных исследованиях с указанием примененных методов, объема и характера выполненных работ и их результатов:

Настоящий Акт государственной историко-культурной экспертизы составлен в соответствии с Федеральным законом от 25.06.2002 № 73-ФЗ «Об объектах культурного наследия (памятниках истории и культуры) народов Российской Федерации, Положением о государственной историко-

культурной экспертизе, утвержденным постановлением Правительства Российской Федерации от 15.07.2009 № 569.

Экспертиза проводится на основании контракта от 29.01.2024 № 0744200000223010482.

При проведении государственной историко-культурной экспертизы экспертом проведены:

- изучение нормативной базы, в том числе документов о постановке объекта культурного наследия на государственную охрану, изучение и анализ первичной учётной документации;
- историко-архивные, библиографические исследования с целью выявления материалов, содержащих сведения по истории освоения и развития территории и строительства Объекта, включая даты создания объекта культурного наследия, даты основных изменений (перестроек) объекта культурного наследия, даты связанных с ним исторических событий;
- историко-градостроительные исследования с целью выявления сведений об исторической планировочной структуре района расположения Объекта и их анализ, исследование картографических материалов с составлением исторической иконографии;
- историко-архитектурные исследования с целью изучения и анализа сведений об историческом облике Объекта, его архитектурно-художественной ценности;
- визуальное обследование с осуществлением фотофиксации Объекта, окружающей его застройки и градостроительной ситуации;
- анализ всего комплекса данных (документов, материалов, информации) по Объекту.

Собраны, обобщены и использованы для обоснования выводов экспертного заключения архивные и библиографические сведения об Объекте, о наименовании памятника, состоянии на момент проведения экспертизы. Проведены и учтены результаты натурного осмотра Объекта, осуществлен анализ иных материалов, содержащих информацию о ценности Объекта с точки зрения истории, архитектуры, археологии, культуры, науки и искусства. В результате прослежена историко-архитектурная периодизация развития Объекта. Уточнены сведения по истории Объекта. Выполненная фотофиксация и визуальное натурное обследование на период проведения экспертизы позволили уточнить информацию о современном состоянии Объекта.

Указанные историко-культурные исследования проведены в объеме, необходимом для принятия решения в рамках государственной историко-культурной экспертизы, и оформлены в виде акта государственной историко-

культурной экспертизы. Исследования проведены с применением методов натурного и историко-архивного анализов.

Результаты исследований материалов и документов, проведенных в соответствии с требованиями Федерального закона от 25.06.2002 № 73-ФЗ «Об объектах культурного наследия (памятниках истории и культуры) народов Российской Федерации» и постановления Правительства Российской Федерации от 15.07.2009 № 569, позволили эксперту сделать обоснованный вывод.

Факты и сведения, выявленные и установленные в результате проведенных исследований:

В процессе экспертизы проанализированы имеющиеся по Объекту документы, которыми располагает Заказчик экспертизы, изучены дополнительные документы и материалы, собранные и полученные при проведении экспертизы, в том числе из: Комитета по охране объектов культурного наследия Курской области, комитета архитектуры и градостроительства города Курска, областного бюджетного учреждения «Центр государственной кадастровой оценки Курской области», областного казенного учреждения «Государственный архив Курской области» (ОКУ «Госархив Курской области»), фондов Государственного каталога музейного фонда Российской Федерации.

По результатам запроса в Комитет по охране объектов культурного наследия Курской области получен ответ от 01.02.2024 № 05.3-01.1-23/190 о направлении имеющихся материалов и документов (в том числе учетных) в отношении Объекта.

По результатам запроса в Министерство по государственной охране объектов культурного наследия Курской области получен ответ от 13.03.2024 № 05.3-01.123/597 о направлении имеющихся материалов и документов (в том числе учетных) в отношении Объекта.

По результатам запроса в Администрацию Льговского района Курской области получен ответ от 07.02.2024 № 472 о том, что объект культурного наследия «Одиночная могила командира истребительного отряда Яковлева В.А., погибшего в 1941 г.» на территории МО «Марицкий сельсовет» отсутствует.

Иных материалов, содержащих информацию о ценности объекта с точки зрения истории, археологии, архитектуры, науки и техники, эстетики, этнографии или антропологии, социальной культуры не представлено.

Общие сведения об Объекте. Исследование правоустанавливающих документов по Объекту. Архивные исследования:

Рассматриваемый Объект поставлен на государственную охрану на основании решения Исполнительного комитета Курского областного Совета народных депутатов от 14.06.1979 № 382 «Постановление Совета Министров СССР № 339 от 11 апреля 1979 г. "О дополнительных мерах по благоустройству и приведению в порядок военных кладбищ и могил Советских воинов и партизан"» с категорией местного значения. Согласно данному документу, адрес Объекта: Курская область, гор. Льгов (на участке ст. Льгов – 2 - Марица); обелиск установлен в 1968 году.

В соответствии с п. 3 ст. 64 Федерального закона от 25.06.2002 № 73-ФЗ «Об объектах культурного наследия (памятниках истории и культуры) народов Российской Федерации» Объект является объектом культурного наследия регионального значения.

В Перечне объектов культурного наследия регионального значения, расположенных на территории Курской области, опубликованном на официальном сайте Губернатора и Правительства Курской области по состоянию на 06.03.2024, исследуемый Объект указан под п. 570, наименование объекта культурного наследия регионального значения - «Одиночная могила командиру истребительного отряда Яковлеву В.А., погибшему в 1941 г.», 1943 г.; наименование и реквизиты нормативно-правового акта органа государственной власти о постановке объекта культурного наследия регионального значения на государственную охрану/регистрационный номер в АИС ЕГРОКН - решение исполнительного комитета Курского областного Совета народных депутатов от 14.06.1979 г. № 382; местонахождение объекта культурного наследия регионального значения - Курская область, гор. Льгов (на участке ст. Льгов – 2 - Марица); наименование и реквизиты нормативно-правового акта органа государственной власти об утверждении границ территории объекта культурного наследия регионального значения, наименование и реквизиты нормативно-правового акта органа государственной власти об утверждении зон охраны объекта культурного наследия регионального значения, наименование и реквизиты нормативно-правового акта органа государственной власти об утверждении предмета охраны объекта культурного наследия регионального значения – не указаны.

17.01.2024 в отношении Объекта составлен паспорт объекта культурного наследия по форме, утвержденной приказом Министерства культуры Российской Федерации от 02.07.2015 № 1906. Согласно данному паспорту: наименование Объекта «Одиночная могила командиру

истребительного отряда Яковлеву В.А., погибшему в 1941 г.»; сведения о времени возникновения или дате создания объекта культурного наследия, датах основных изменений (перестроек) данного объекта и (или) датах связанных с ним исторических событий – 1941 г.; сведения о категории историко-культурного значения объекта культурного наследия – регионального значения; сведения о виде объекта культурного наследия – памятник; номер и дата принятия органом государственной власти решения о включении объекта культурного наследия в единый государственный реестр объектов культурного наследия (памятников истории и культуры) народов Российской Федерации – решение исполнительного комитета Курского областного Совета народных депутатов № 382 от 14.06.1979 г.; сведения о местонахождении объекта культурного наследия (адрес объекта или при его отсутствии описание местоположения объекта): Курская область, гор. Льгов (на участке ст. Льгов – 2 - Марица); сведения о границах территории объекта культурного наследия, включенного в единый государственный реестр объектов культурного наследия (памятников истории и культуры) народов Российской Федерации – на дату оформления паспорта границы территории объекта культурного наследия не утверждены; описание предмета охраны объекта культурного наследия – на дату оформления паспорта предмет охраны объекта культурного наследия не утвержден; сведения о наличии зон охраны данного объекта культурного наследия с указанием номера и даты принятия органом государственной власти акта об утверждении указанных зон либо информация о расположении данного объекта культурного наследия в границах зон охраны иного объекта культурного наследия – на дату оформления паспорта границы зон охраны объекта культурного наследия, режимы использования земель и градостроительные регламенты в границах территорий данных зон не утверждены.

Учетная карточка на Объект отсутствует.

Охранное обязательство в отношении Объекта не утверждено.

Объект не имеет адресного ориентира в соответствии с Федеральной информационной адресной системой (ФИАС). Согласно учетной документации, Объект имеет адрес: Курская область, гор. Льгов (на участке ст. Льгов – 2 - Марица).

Информационным письмом Администрация Марицкого сельсовета Льговского района Курской области проинформировала об отсутствии на территории Марицкого сельсовета Льговского района Курской области могилы летчика Яковлева.

Письмом от 07.02.2024 № 472 Администрация Льговского района Курской проинформировала о том, что объект культурного наследия

«Одинокaя могила командира истребительного отряда Яковлева В.А., погибшего в 1941 г.» на территории МО «Марицкий сельсовет» отсутствует.

Письмом от 13.03.2024 № 05.3-01.123/597 Министерство по государственной охране объектов культурного наследия Курскoй области предоставило копию письма Льговского районного суда Курскoй области от 05.03.2024 № 757 о направлении копии решения Льговского районного суда Курскoй области от 24.12.2013. В соответствии с данным документом по состоянию на 2013 год одиночная могила командира истребительного отряда Яковлева В.А. расположена на территории гражданского кладбища по ул. Васильева г. Льгова.

По результатам натурного обследования и фотофиксации предполагаемой территории местоположения Объекта было установлено, что одиночная могила командира истребительного отряда Яковлева В.А. на территории гражданского кладбища по ул. Васильева г. Льгова отсутствует, вместе с тем фамилия Яковлева В.А. указана на мемориальной доске Братской могилы воинов Советской Армии, погибших в период Великой Отечественной войны, расположенной на данном гражданском кладбище (далее – Братская могила).




Фотография территории расположения Объекта. Курскoй область, г. Льгов, ул. Васильева, гражданское кладбище Льгов-2. Вид с юго-востока. Февраль 2024 г.

Иных объектов, соответствующих данным правоустанавливающих документов и описанию Объекта, не выявлено.

На основании вышеизложенного можно сделать следующие выводы: исследуемый Объект в настоящее время по адресу: Курская область, гор. Льгов (на участке ст. Льгов – 2 - Марица) отсутствует; одиночная могила командира истребительного отряда Яковлева В.А. на территории гражданского кладбища по ул. Васильева г. Льгова отсутствует; Яковлев В.А. захоронен в Братской могиле воинов Советской Армии, погибших в период Великой Отечественной войны, расположенной на гражданском кладбище № 2 г. Льгова; Объект имеет современный адрес: Курская область, г. Льгов, ул. Васильева, кладбище № 2.

В 1990-х гг. в отношении Братской могилы составлена учетная карточка воинского захоронения. Согласно данному документу, место и дата захоронения – РСФСР Курской области, Льговский р-н, гражданское кладбище ст. Льгов-II; вид захоронения – воинское захоронение; размеры захоронения и его состояние – ограда – столбы с цепями размером 3х3 м, окрашены черной краской, состояние хорошее; краткое описание памятника (надгробия) на захоронении – обелиск в форме 4-хгранной пирамиды, вершина увенчана звездой из железа, окрашен бронзовой краской, постамент из кирпича, обложен плиткой, на нем памятная доска, высота обелиска 2,5 м; количество захороненных – всего 8, военнослужащие, в том числе известных 3, неизвестных - 5; персональные сведения о захороненных: список прилагается; кто шефствует над захоронением – локомотивное депо, решение райисполкома № 25 от 17.04.83 г.

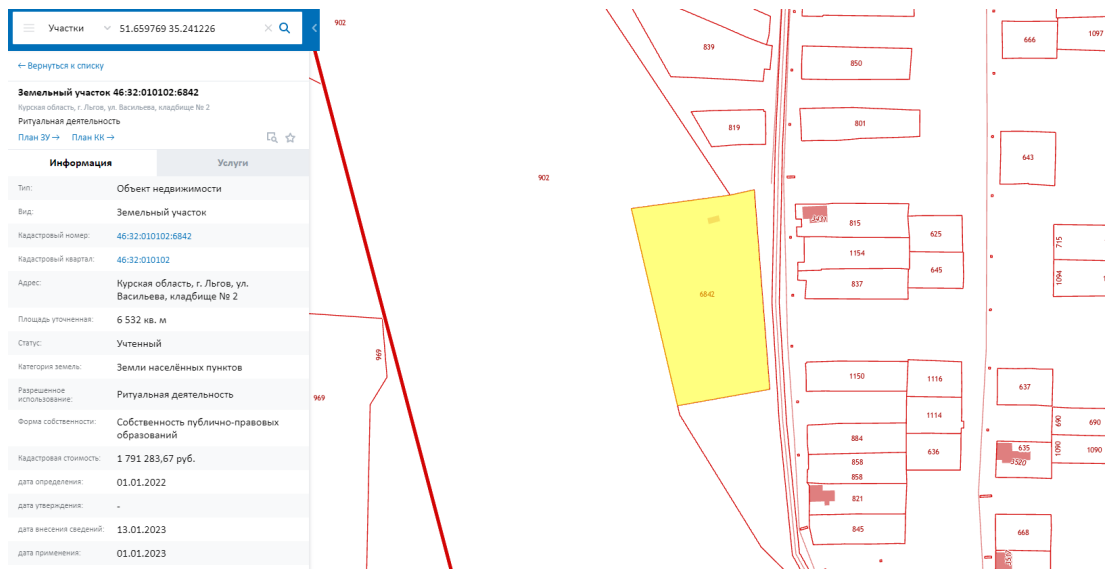


Фотография и схема захоронения из Учетной карточки воинского захоронения, 1990-е гг.

В 2013 г. в отношении Братской могилы составлена учетная карточка воинского захоронения № 6. Согласно данному документу, место захоронения – РФ, Курская область, г. Льгов, гражданское кладбище ст. Льгов-2; вид захоронения – братская могила; размеры захоронения и его состояние – 3х4 м, ограда столбы с цепями, окрашены черной краской, состояние хорошее; краткое описание памятника (надгробия) – обелиск в форме 4-хгранной пирамиды, вершина увенчана звездой из железа, окрашен бронзовой краской, высота обелиска 2,5 м; количество захороненных – всего 8, в том числе известных 3, неизвестных - 5; персональные сведения о захороненных: список прилагается; кто шефствует над захоронением – не указано.

Современный адрес Объекта в соответствии с Федеральной информационной адресной системой (ФИАС): Курская область, г. Льгов, ул. Васильева, кладбище № 2 в государственном адресном реестре не зарегистрирован.

Согласно открытым данным Росреестра, земельный участок по адресу: Курская область, г. Льгов, ул. Васильева, кладбище № 2, на котором в настоящее время расположен Объект, стоит на государственном учете с кадастровым номером: 46:32:010102:6842 в кадастровом квартале 46:32:010102:6842. Категория земель: земли населённых пунктов, разрешенное использование: ритуальная деятельность, уточненная площадь: 6532 кв. м.



План земельного участка, в границах которого расположен Объект (по данным Публичной кадастровой карты <https://pkk5.rosreestr.ru>)

Согласно Выписке из Единого государственного реестра недвижимости об объекте недвижимости от 01.02.2024 № № КУВИ-001/2024-32839284 на земельный участок с кадастровым номером 46:32:010102:6842, расположен по

адресу - Курская область, г. Льгов, ул. Васильева, кладбище № 2; площадь – 6532 кв. м; вид разрешенного использования территории – ритуальная деятельность. Правообладатель на правах собственности - Муниципальное образование «Город Льгов», правообладатель на правах постоянного (бессрочного) пользования - Муниципальное унитарное предприятие «Льговское». Ограничение прав и обременение объекта недвижимости не зарегистрировано.

**Краткие исторические сведения о развитии территории расположения
Объекта, историко-градостроительные исследования:**

Исследуемый Объект находится на территории г. Льгова. Льгов – административный центр Льговского района Курской области (в район не входит).

Предыстория исследуемой территории в рамках развития исторических регионов Курского края (начало XI в. – середина XVIII в.)

В IX – начале XI вв. на берегах Сейма и верхнего Псла господствовала роменская культура, в этническом отношении представленная славянским племенем северян. В летописях регион, где была распространена данная культура, именовался «Посемье» (Посеймье)¹. Семичи представляли собой племенной социум, который в середине X в. превратился в сложное «племенное княжение» и впоследствии погиб в ходе русской колонизации рассматриваемых территорий. В Посемье, в отличие от многих других славянских объединений, сформировалось единое экономическое пространство².

В 1054 г. Курский край вошел в состав Черниговского княжества, которое принадлежало роду Ольговичей. В Ипатьевской летописи от 1152 года впервые упомянут город Ольгов. Предположительно, домонгольский Ольгов располагался выше современного Льгова – на правом берегу р. Сейм, на месте Люшинского городища.

К 1274 г. вся Чернигово-северская земля была завоевана татаро-монголами. В XVI в. орда распалась на несколько ханств. Кочевники в основном уже не совершали дальних походов, однако грабили и уводили в рабство трудоспособное население на границах Руси. На границах стали создаваться пограничные службы: в 5-6 км от Льгова, на берегу Сейма, до настоящего времени просматриваются такие укрепления.

¹ Енуков В.В. Курский край. Научно-популярная серия в 20 томах. Т. 3. Славяне до Рюриковичей. Курск, 2005. С. 307-311.

² Там же.

Во второй половине XVI в. на Курской земле стали возрождаться города и села. Посемье заселялось в основном служилыми людьми. В 1593 г. возникли Старый Оскол и Белгород, а в 1597 г. началось возрождение Курска. В XVI – XVII вв. рассматриваемые земли активно заселяются переселенцами.

Не позднее 1-й трети XVII в. близ Городенской сторожи возник Ольгов (Льгов) Дмитриевский монастырь. Монастырь, названный в честь св. Дмитрия Солунского, другую часть наименования получил от местного топонима «Льговские горы». Вероятно, топоним – сохранившийся след древнерусских событий, когда в этих горах (или вблизи этих гор) находился город Ольгов.

В 1645 г. монастырь разорён крымскими татарами, вскоре восстановлен (в 1764 г. упразднён). Постепенно близ него сформировалась подмонастырская слобода, которая в 1779 г. преобразована в город Льгов.

Для Посемья в XVIII в. было характерно чересполосное расселение русских и украинских групп. Главным трудом местного населения было земледелие. Советский краевед Георгий Ильич Булгаков следующим образом описывает типичное жилище в курских землях: «Изба - в одну связь, т.е. из цельных бревен, почти квадратная, аршина три высоты. Пол земляной. Потолок укрепляется на балке, которая называется «матицей». Вместо фундамента - угловые столбы «стояны» и «завалинка» - земляная обсыпь. Русская печь в углу напротив двери занимает большое пространство и на печи может греться вся семья. Курные избы с топкой по «черному» составляют большую редкость. От печи до противоположной стены - настил в длину печи, так называемый «пол». Под высоким полом зимой или ранней весной живут телята, ягнята и т. д. В избе, кроме пола, обычно бывает «коник»-неподвижный сундук у стены шириною в две доски с поднимающейся крышкою. По стенам - неподвижные лавки-скамьи в две доски шириной. В переднем от входа углу - стол. Над столом божница с иконой. Стены избы снаружи вымазаны глиной и побелены. Крыша соломенная, изредка железная. Пол вымазан глиной и присыпан песком. Каждую субботу перемазывается»³.

История возникновения рассматриваемого населенного пункта и его развитие в дореволюционный период (конец XVIII вв.– первая четверть XX вв.)

23 мая 1779 г. был опубликован указ Екатерины II об учреждении Курской губернии. Новоучрежденная губерния делилась на 15 уездов, в числе которых был указан Львовский уезд. Указом предписывалось переименовать

³ Булгаков Г.И. Схематический обзор Курского края в культурно-историческом отношении. Схематический обзор Курского края в этнографическом отношении // Курский край. Сб. по природе, истории, культуре и экономике Курской губернии. Курск: Кн. изд-во Курского губ. РКП. 1925. С. 97 – 98.

в город Льгов «урочище бывшего монастыря Льгова с слободкою при оном монастыре, называемого подмонастырною»⁴.

В 1780-е гг. город перенесён на современное место (ниже по р. Сейм). В 1784 – 1785 гг. будут утверждены «прожектированные» планы застройки городов Курской губернии, на которых черной тушью пунктирными линиями указаны объекты «как они есть». На плане г. Льгова обозначены следующие строения: 1. Прежде бывший монастырь. 2. Соборная церковь. 3. Присудственные места каменные и деревянные. 4. Казенной соляной амбар. 5. Строения разных чинов деревянные. 6. Сады и огороды. Из указанного плана следует что казенные строения были расположены на территории бывшего монастыря, а соляной амбар - напротив монастыря вне стен его⁵.

В описании городов Курского наместничества, составленном С.И. Ларионовым в 1780-х гг., сообщены некоторые сведения о Льгове: «Лежит он на ровных местах при реке Семи, устроивается подобно и всем новым городам; и населен ныне всякого звания людьми. Не разделяется он еще на части за малым разпространением его и не укреплен ни с которой стороны... Жителей в нем... всего звания сего 236 душ. Строение в городе: церковь 1, каменная, прочее все деревянное; казенных связей 17, частных домов дворянских 2, церковничьих три, разного звания 3, и того всех 38, питейной дом 1, кузница 1. Садов не имеется, в огороде же всякой овощ бывает со изобилием. Длина и ширина города с небольшим по одной версте... Фабрик и заводов в городе нет. Ярмонак бывает в Ольгове самом две, одна в Иванов день 24 июня, вторая 1 число сентября»⁶.

В 1797 г. в результате второй губернской реформы Курское наместничество было преобразовано в Курскую губернию. Уезды были укрупнены. Льговский уезд был ликвидирован, его территория практически полностью вошла в состав Рыльского уезда (небольшие части были переданы Курскому и Суджанскому уездам). Льгов стал заштатным городом Рыльского уезда. В 1802 г. все уезды, существовавшие до 1797 г., были восстановлены, в том числе и Льговский уезд.

В XIX в. территория, где впоследствии появится исследуемый Объект, еще не входила в черту города Льгова, а относилась к пограничной территории сел Шерекино и Н. Деревеньки.

⁴ Полное собрание законов Российской империи. Собрание 1-е. СПб.: Типография II Отделения Собственной Е. И. В. Канцелярии, 1830. – Т. 20. 1775-1780. – № 14880. С. 825–826.

⁵ Струков В. Шесть городов монаршей милостью. [Электронный ресурс]. URL: <http://old-kursk.ru/post/st201126.html> (дата обращения: 19.03.2024).

⁶ Ларионов С.И. Описание Курскаго наместничества из древних и новых разных о нем известий. Москва, 1786. С. 95 – 96.

На землях села Нижние Деревеньки, принадлежавшего в конце XVIII века принцессе Екатерине Петровне фон Голдштейн-Бек, была построена усадьба князей Барятинских. В 1767 году Екатерина Петровна вышла замуж за генерал-поручика князя Ивана Сергеевича Барятинского (1740-1811), блестящего царедворца Екатерины II.

Их сын – известный дипломат, камергер императорского двора, тайный советник, князь Иван Иванович Барятинский (1767-1825), стал после смерти родителей наследным владельцем обширных земель во Льговском, Рыльском и Путивльском уездах Курской губернии. В 1811 году он приступил к строительству дворцово-паркового комплекса «Марьино» в селе Ивановское Льговского уезда. Часть своего имения, в которую вошли и Нижние Деревеньки, он отделил своей сестре графине Анне Ивановне Толстой, урожденной княжне Барятинской (1774-1825), которая была замужем за обергофмаршалом, графом Николаем Александровичем Толстым (1765-1816)⁷.

В 1825 году, после смерти графини Анны Ивановны, наследным владельцем усадьбы под Льговом становится её сын – граф Александр Николаевич Толстой (1795-1866), не оставивший потомства. Вследствие этого усадьба возвращается в собственность князей Барятинских: сначала к его двоюродному брату по материнской линии генерал-фельдмаршалу князю Александру Ивановичу Барятинскому (1815-1879) – знаменитому наместнику Кавказа, а после смерти последнего – к князю Ивану Викторовичу Барятинскому (1857-1915), капитан-лейтенанту гвардейского флотского экипажа, депутату III Государственной Думы, владевшему усадьбой вплоть до своей смерти⁸.

В «Географическо-статистическом словаре Российской империи» П.П. Семенова приведены сведения о состоянии г. Льгова на 1864 год: «Число жителей 3 564, из коих: купцов 446, мещан 2 523. Неправославных: раскольников (староверов) 767. Церковь в городе 1, домов 335 (5 каменных), лавок 36, постоянных дворов 2, больница, уездное и приходское училища. Земли городу принадлежит 212 десятин. Доход на 1862 год начислен в 2 568 рублей. Жители занимаются преимущественно мелкой промышленностью и перекупкою сельских произведений у крестьян. Ремеслами в 1864 году занималось 200 человек (79 мастерских), ремесленных заведений в городе нет. В городе находятся заводы: 7 салотопен, на которых убивается ежегодно до 1,5 тысяч крупного и до 4 тысяч мелкого скота, мыловаренный завод выделяет

⁷ Усадьба Барятинских Нижние Деревеньки во Льгове засыпана листвой и забвением. [Электронный ресурс]. URL: http://old-kursk.ru/video/seym_220329.html (дата обращения: 19.03.2024).

⁸ Там же.

от 300 до 600 пудов мыла, пивоваренный варит пива до 2 тысяч ведер... Базары собираются по вторникам и пятницам, ярмарок 4»⁹.

По данным «Списков населённых мест Курской губернии на 1862 год», Нижняя Деревеньки – село казенное и владельческое при реке Сейме и речках Деревеньке и Апаке, расположенное в 2 верстах от Льгова на Рыльском почтовом тракте. В селе было 210 дворов. Проживало 1885 человек (924 мужского пола и 961 женского пола). В Н. Деревеньках имелись больница, богадельня, 1 православная церковь, 2 ярмарки, конный завод, мельница. Село относилось к 3-му стану Льговского уезда Курской губернии¹⁰.

Шерекино – владельческая деревня при озере Шерекине, расположенная в 5 верстах от Льгова по правую сторону почтового тракта из г. Льгов в г. Рыльск. В деревне был 41 двор. Проживало 511 человек (261 мужского пола и 250 женского пола). Деревня относилась к 1-му стану Льговского уезда Курской губернии¹¹.

Ускорению экономического и градостроительного развития г. Льгова и окрестностей способствовало появление около города железнодорожной ветки от Курска до Киева. Развитие железнодорожного сообщения в данном регионе связано со строительством казенной Московско-Курской железной дороги.

К середине XIX в., несмотря на активные попытки правительства поддержать железнодорожное строительство, оно развивалось в России крайне медленно, в первую очередь по причине капиталоемкости, а также отсталости сопутствующих отраслей: ресурсодобывающей, металлообрабатывающей и т.д. На рубеже 1850–1860-х гг. стало очевидно, что транспортные проблемы — основной фактор стагнации экономики. В 1864 г. новый главноуправляющий, впоследствии — министр путей сообщения П.П. Мельников инициировал строительство за государственный счет рельсового пути между Москвой и Курском через Серпухов, Тулу и Орел с тем, чтобы отработать на практике рациональные и экономичные методы устройства железнодорожного полотна и типовой станционной инфраструктуры и подать пример частным предпринимателям¹². Опыт

⁹ Семенов П.П. Географическо-статистический словарь Российской империи. Том 3 (Лаарс – Оять). СПб.: Иждивением А. Н. Турубаева, 1867. С. 115.

¹⁰ Список населенных мест по сведениям 1862 года. XX. Курская губерния / обработан старшим редактором А. Артемьевым. СПб., 1868. С. 71.

¹¹ Список населенных мест по сведениям 1862 года. XX. Курская губерния / обработан старшим редактором А. Артемьевым. СПб., 1868. С. 66.

¹² Шашкова Н.О. Московско-Курская железная дорога: вокзалы, авторы, образы // Искусствознание. 2018. – № 2. С. 198 – 199.

оказался успешным, и к 1881 г. Россия получила 21290 верст железных дорог¹³.

Первые изыскания на Московско-Курской линии проводились в 1854 – 1856 гг. и были спровоцированы ходом Крымской кампании. В 1863 г. изыскания по линии возобновились, полевые работы на участке Москва — Орел проводились в 1864 г., на участке Орел – Курск – в 1865 г. В 1866 г. открылось движение на участке Москва — Серпухов, в 1867 г. – Москва – Тула. Грузовое движение на участке Тула – Курск происходило уже в 1867 г. до ввода его в эксплуатацию. Для регулярного движения Московско-Курская дорога протяженностью около 508 верст была открыта осенью 1868 г. Земляное полотно и искусственные сооружения дороги были устроены под два пути, верхнее строение – в один путь. Всего было возведено 24 моста и 22 путепровода¹⁴.

В 1866 г. утверждена Концессия на строительство Курско-Киевской железной дороги. Движение открывалось участками: Курск — Ворожба (165 вёрст) открыт 14 ноября 1868 года, Ворожба — Бровары (250 вёрст) — 17 декабря 1868 года. 14 февраля 1870 года открыто движение на шестивёрстном конечном участке Бровары – Киев с мостом через Днепр.

В 1868 г. в составе строящейся линии Курск – Киев была введена в эксплуатацию станция Льгов. Особенности местности не позволили проложить железную дорогу через город, поэтому станция была построена в 7 верстах от Льгова. Позднее город разросся, и станция оказалась внутри городской черты.

Во второй половине XIX в., благодаря некоторому экономическому подъему, росла численность местного населения. Тем не менее по темпам развития Льгов уступал соседнему Рыльску, в котором концентрировалась хлебная торговля в данном регионе.

Краткая характеристика развитию г. Льгова была дана в «Энциклопедическом словаре» Ф.А. Брокгауза и И.А. Ефрона от 1896 г.: «Несмотря на близость Киево-Воронежской железной дороги (7 верст), город развивается слабо. Доходы его... в 1890-1894 гг. – 11 000 рублей. Кожевенный завод с производством на 2 650 рублей, и маслобойня с производством на 43 000 рублей. Жителей в 1895 г. – 5220 человек (2589 мужчин и 2631 женщина). Средний ежегодный прирост – около 60 человек»¹⁵.

¹³ Радциг А. Влияние железных дорог на сельское хозяйство, про мышленность и торговлю. СПб.: Типолитография Бермен и Ко, 1896. С. 251-252.

¹⁴ Шашкова Н.О. Значение Московско-Курской железной дороги в развитии системы железнодорожных сообщений России // ЭТАП: экономическая теория, анализ, практика. 2016. № 4. С. 97 – 99.

¹⁵ Энциклопедический словарь Брокгауза и Ефрона: Том XVIII (35). СПб.: Семеновская Типолитография (И.А. Ефрона). 1896. С. 138.

К началу XX в. во Льгове преобладала деревянная одноэтажная застройка. Из 546 домов, только 24 были каменными. Из них 6 зданий в государственной собственности. Также в городе имелись 1 православная церковь, гостиница, училище.

В этот период времени на трех улицах – Курской, Дворянской и Дерюгинской – горело по несколько керосиновых фонарей. Периодически вспыхивали пожары, уничтожавшие сразу по несколько десятков домов. В осенние и весенние дни на улицах бывала непролазная грязь¹⁶.

В 1897 году открылась вторая железнодорожная ветка – «Льгов-Брянск». Большое количество товара - пенька, конопля, сало, конопляное масло, зерно и другое стало группироваться на станции, отстоящей на семь верст. Там стали строиться склады, лавки, жилые дома. При этом город оказался местом торга только для его жителей, даже крестьяне все чаще выезжали торговать к железной дороге. Дела местного купечества стали ухудшаться. Местное почтенное собрание постановило, что в целях торгового и промышленного развития города необходимо торговлю сосредоточить в самом Льгове. Для этого надо незамедлительно ходатайствовать об устройстве новой станции. Местный предводитель дворянства князь Барятинский сумел в личных переговорах с министром путей сообщения убедить того дать разрешение на строительство еще одной железнодорожной станции – в одной версте от Льгова, близ реки Сейм в урочище «Бор», что около деревни Шерекино¹⁷.

В 1899 г. во Льгове завершено строительство крупного сахарного завода, на западной границе города возведен спиртоводочный завод. В 1900 г. в городе построили деревянную кладбищенскую Покровскую церковь.

В книге «Россия. Полное географическое описание нашего Отечества», изданной в 1902 г., сообщалось: «станция Льгов, находится в 6 верстах от города того же имени. Станция грузит до 220 000 пудов, преимущественно хлеба. При станции расположен свеклосахарный завод, принадлежащий акционерной компании... В городе есть питомник лесного ведомства и местное общество сельского хозяйства».

В этом же издании приведены сведения о с. Нижние Деревеньки: «На полпути во Льгов, не доезжая трех верст до него, расположено довольно молодое село Нижние Деревеньки, имеющие 2 400 жителей, волостное управление, школу, богадельню, несколько лавок и кирпичные заводы. Ныне

¹⁶ Лагутич М.С. Провинциальная хроника. Льгов в истории Курского края. Курск, 2007. [Электронный ресурс]. URL: <http://old-kursk.ru/book/lagutich/hronica/index.html> (дата обращения: 19.03.2024).

¹⁷ Лагутич М.С. Провинциальная хроника. Льгов в истории Курского края. Курск, 2007. [Электронный ресурс]. URL: <http://old-kursk.ru/book/lagutich/hronica/index.html> (дата обращения: 19.03.2024).

Нижне-Деревенское имение принадлежит князю Виктору Ивановичу Барятинскому, включает в себе около 13 тысяч десятин земли и разделено на 12 ферм. Имение замечательно по своему усовершенствованному полеводству, пчеловодству, плодоводству и большой водяной мельнице на реке Сейм»¹⁸.

Как видно из вышеприведенного текста, в с. Нижние Деревеньки шел активный градостроительный процесс. В 1900-1917 гг. в селе выросло количество каменных строений, а также увеличилась средняя плотность застройки.

Согласно «Справочной книге о церквях, приходах и причтах Курской епархии» к 1908 г. в селе Нижние Деревеньки были 2 православные церкви. Старая Успенская церковь – каменная, 1839 г. постройки, с тремя престолами. Приселки, входящие в состав прихода: деревни Сугрова, Шерекино, Комаровка, Благодатная. Всего прихожан в указанном приходе было 2500 человек. Вторая каменная церковь – Александро-Невская – была домовою церковью князя Барятинского 1907 г. постройки. В селе имелись 2 министерских школы, 2 земских школы и 1 школа грамоты¹⁹.

В 1911 г. закончилось строительство еще одной железной дороги Льгов – Харьков, была введена в эксплуатацию углевозная линия частной Северо-Донецкой железной дороги, обеспечившая грузопассажирское сообщение между Донбассом и промышленными районами Центральной России в брянском направлении. В этом же году в конечном пункте доставки (на значительном удалении от уездного города Льгова) для передачи грузов и транзитных пассажиров государственной (казённой) Московской железной дороги на средства Северо-Донецкой железной дороги были построены и введены в эксплуатацию грузо-пассажирская станция, и в непосредственной близости от южной её горловины – оборотное паровозное депо, а также – железнодорожный посёлок для рабочих и служащих. Начиная с 1911 г. станция Московско-Киевско-Воронежской железной дороги носила название «Льгов I», а Северо-Донецкой железной дороги – «Льгов II».

К началу XX в. основное население в Льговском уезде было крестьянским. Население было бедным, а основное мужское население работало на железной дороге – по 12-14 часов²⁰. Средний заработок рабочих Курской губернии был одним из самых низких по Российской Империи²¹.

¹⁸ Россия. Полное географическое описание нашего Отечества: настольная и дорожная книга для русских людей / под ред. В. П. Семенова. Т. 2. – 1902. С. 605 – 606.

¹⁹ Справочная книга о церквях, приходах и причтах Курской епархии : В 3 ч. : С картой Курской епархии : за 1908 год / Изд. Курской духовной консистории. Курск, 1909. С. 108 – 109.

²⁰ Лагутич М.С. Провинциальная хроника. Льгов в истории Курского края. Курск, 2007. [Электронный ресурс]. URL: <http://old-kursk.ru/book/lagutich/hronica/index.html> (дата обращения: 19.03.2024).

²¹ Курский край в истории отечества. Курск, 1996. 206 с.

Впоследствии именно среди рабочих железной дороги начнут зреть революционные настроения. По причине местных погромов и забастовок, в которых принимали участие местные рабочие и крестьяне, Льговский уезд оказался под особенной охраной местных и центральных властей.

Развитие рассматриваемого населенного пункта в советский и современный периоды (с конца первой четверти XX в.)

17 января 1918 г. в Льгове упраздняется городская дума и вся власть в городе и уезде переходит к большевикам. С конца ноября по февраль 1918 г. в уездах и волостях Курской губернии создаются местные органы Советской власти. Во время Гражданской войны, осенью 1919 г., на непродолжительное время Льгов был занят войсками ВСЮР.

В 1928 г. в составе Центрально-Чернозёмной области был образован Льговский округ, в который вошел Льговский район. В район вошло 37 сельских Советов, в том числе Шерекинский и Нижнедеревенский сельсоветы. После принятия постановления ЦИК и СНК СССР «О ликвидации округов» от 23 июля 1930 г. Льговский район стал непосредственно подчиняться областному центру Центрально-Чернозёмной области (г. Воронеж).

На 1928 г. в Льгове было 7 262 жителя. В 1929 году станция «Льгов I» была переименована в «Льгов-Киевский», а станция «Льгов II» в Льгов-Сортировочный.

13 июня 1934 г. образовалась Курская область. В середине 1930-х гг. во Льгове имелось 701 домовладение, в среднем на одного жителя приходилось по 8,5 метров жилья. В городе действовали спиртоводочный завод, маслобойный завод, крахмалопаточный завод, целый ряд кустарных мастерских, баня, электростанция мощностью 60 киловатт. Электрифицировано было 486 домов²². С ноября 1939 г. Шерекинский и Нижнедеревенский сельсоветы, как и Советы всех уровней, стали именоваться сельскими Советами депутатов трудящихся.

В период с 27 октября 1941 г. по 3 марта 1943 г. Льговский район был оккупирован немецко-фашистскими захватчиками. 3 марта 1943 г. Льговский район был освобожден. Во время Великой Отечественной войны в результате оккупации Льгов сильно пострадал. Были разрушены практически все заводы и многочисленные здания. Более 8000 уроженцев Льговского района погибло на фронтах Великой Отечественной войны.

Помимо освобождения Льговского района от немецко-фашистских захватчиков необходимо вспомнить о Курской битве, известной также как битва на Курской дуге, которая стала поворотным пунктом для исхода

²² Лагутич М.С. Провинциальная хроника. Льгов в истории Курского края. Курск, 2007. [Электронный ресурс]. URL: <http://old-kursk.ru/book/lagutich/hronica/index.html> (дата обращения: 19.03.2024).

Отечественной войны.

Великая Курская битва по своему размаху, привлекаемым силам и средствам, напряженности, результатам и военно-политическим последствиям является одной из крупнейших битв Второй мировой войны. Она продолжалась 50 неимоверно трудных дней и ночей - с 5 июля по 23 августа 1943 года, и представляла собой совокупность стратегических оборонительной (5–23 июля) и наступательных (12 июля – 23 августа) операций в Великой Отечественной войне, проведенных Красной Армией в районе Курского выступа с целью сорвать крупное наступление немецких войск и разгромить стратегическую группировку противника. Курская битва шла на территории Курской, Орловской, Харьковской областей. В ней участвовало более 2,1 млн. человек, более 6,2 тысяч танков и 4,5 тысяч самолетов. Севернее г. Курска враг сосредоточил крупные силы: 46 тысяч фашистских солдат, 6 тысяч орудий и минометов, 1200 танков.

В результате зимнего 1942-1943 гг. наступления советских войск и вынужденного отхода во время Харьковской оборонительной операции 1943 г. образовался так называемый курский выступ (или дуга). Он вдавался в оборону немецких войск южнее Орла и севернее Белгорода на глубину свыше 150 километров и имел по фронту протяженность 550 километров. Расположенные на нём войска Центрального и Воронежского фронтов угрожали флангам и тылам немецких групп армий «Центр» и «Юг». В свою очередь эти вражеские группировки, занимая орловский и белгородско-харьковский плацдармы, имели благоприятные условия для нанесения мощных фланговых ударов по советским войскам, оборонявшимся в районе Курска. В любой момент мощными встречными ударами враг мог окружить и разгромить находившиеся там силы Красной Армии.

Немецкое командование планировало провести летом 1943 года стратегическую наступательную операцию (условное наименование «Цитадель») с целью разгромить советские войска в курском выступе, овладеть стратегической инициативой и повернуть ход войны в свою пользу. Замыслом операции «Цитадель» предусматривалось ударами по сходящимся направлениям с севера и юга по основанию Курского выступа на 4-й день операции окружить и затем уничтожить советские войска и вернуть себе стратегическую инициативу и изменить ход войны в свою пользу. В последующем намечалось нанести удар в тыл Юго-Западного фронта (операция «Пантера») и развернуть наступление в северо-восточном направлении в целях выхода в глубокий тыл центральной группировки советских войск и создания угрозы Москве.

Советской военной разведке удалось своевременно вскрыть подготовку

немецкой армии к крупному наступлению на Курской дуге. Проанализировав обстановку, Ставка Верховного Главнокомандования приняла решение временно перейти к обороне на Курском выступе и в ходе оборонительного сражения обескровить ударные группировки врага и этим создать благоприятные условия для перехода советских войск в контрнаступление, а затем в общее стратегическое наступление.

К утру 7 июля 1943 года на северном фланге Курской дуги немцы ввели в бой все, что могли собрать из своих резервов.

Возникла реальная угроза правому флангу советских войск. Жители Львовского района активно оказывали помощь при Курской битве: они ремонтировали танки, чинили бронепоезда, лечили раненных. Многие из них участвовали в боях при Курской дуге.

Сосредоточив до 50 дивизий (в том числе 16 танковых и моторизованных) общей численностью более 900 тысяч человек, немцы в ходе операции «Цитадель» предполагали прорвать три рубежа обороны Центрального фронта. Но за 5 дней 9-я немецкая армия потеряла около половины танков и вынужденно перешла к обороне. 12 июля Красная армия начала контрнаступательную операцию «Кутузов». Кульминацией Курской битвы стало Прохоровское сражение - с 10 по 16 июля 1943 года. Немцы планировали окружить советскую 69-ю армию. Самый масштабный танковый бой под Прохоровкой произошел 12 июля. По разным данным немцы задействовали 700 танков и штурмовых орудий (дивизии СС «Мертвая голова» и «Лейбштандарт СС Адольф Гитлер»), с советской стороны — от 790 до 808 танков и САУ (в основном, 5-я армия генерала Ротмистрова). Разнятся данные по потерям. Немцы указывали от 80 до 100 боевых машин, советские источники — до 400. Советские 18-й и 29-й корпуса 5-й гвардейской танковой армии потеряли до 250 машин. 14 июля немцы попытались окружить пять дивизий 69-й армии. Но 15 июля перешли к обороне. 20 и 23 июля войска Воронежского и Степного фронтов перешли в наступление. Курская операция завершилась победой Красной армии.

Первые послевоенные годы были посвящены восстановлению разрушенного хозяйства. Были отремонтированы старые здания. В Курской области в 1951 г. относительно интенсивное жилищное строительство велось в тех городах и рабочих поселках, в которых уже существовали или вновь создавались промышленные предприятия, в том числе во Льгове. Осенью 1951 г. было возведено крупное предприятие — Львовский сахарный завод. Очень быстро вокруг самого города вырос благоустроенный район; были построены

средняя школа, клуб, детский сад и ясли, амбулатория, аптека, столовая, хлебопекарня, магазины²³.

С 1943 по 1950 г. на территории Нижнедеревенского сельсовета находился один колхоз «Серп и молот», который в 1950 г. постановлением общих собраний колхозников сельхозартелей Сугровского и Нижнедеревенского сельских Советов был объединен с колхозами Сугровского сельского Совета «Передовик» и «Строитель социализма»²⁴.

На основании Указа Президиума Верховного Совета РСФСР от 14 июня 1954 г. «Об объединении сельских Советов» Нижнедеревенский объединился с Сугровским сельсоветом с центром в с. Сугрово, Шерекинский сельский Совет объединился с Фитижским сельсоветом с центром в селе Фитиж.

Громадное значение для развития города Льгова получил Указ Президиума Верховного Совета РСФСР от 2 декабря 1954 года о включении в городскую черту рабочих поселков, расположенных на железнодорожном узле, около сахарного и кирпичного заводов. До объединения город занимал 600 гектаров, на его 15 улицах проживало немногим более 5 000 человек. После же указа город расположился на 3 747 гектарах, на его 130 улицах проживало уже 26 700 горожан²⁵. Это сразу поставило его в ряд крупнейших городов области. После расширения район станции Льгов-Сортировочный стал частью территории г. Льгова. На 1981 г. Льгов-Сортировочный в составе Московской железной дороги, участок дороги, в пределах которого находится станция: Арбузово – Льгов-Киевский²⁶.

С 1933 г. по 1959 г. на территории Льговского района был расположен совхоз «Льговский» ДОРУРСА Московско-Киевско-Донецкой железной дороги дорожного управления рабочего снабжения. Его площадь составляла 694,47 га в трех участках, центральная усадьба находится на территории города Льгова с площадью земельного участка 419,25 га. Совхоз занимался выращиванием молодняка, сортовых семян, растениеводством, животноводством, выращиванием овощей и др.

14 августа 1959 г. совхоз «Льговский» был передан с его земельной площадью и имеющимся хозяйством для организации Льговского плодopитомнического совхоза. 18 ноября 1964 г., учитывая необходимость расширения землепользования Льговского плодopитомнического совхоза,

²³ Лукин А.М. Влияние промышленного строительства на архитектурный облик городов Курской области в 1950-х – середине 1960-х годов XX века. // Власть и общество: практики взаимодействия и конфликты. Воронеж. 2015. С. 169-170.

²⁴ Историческая справка фонда Р-3257 «Нижнедеревенский сельский Совет депутатов трудящихся и его исполнительный комитет» Государственного архива Курской области.

²⁵ Лагутич М.С. Провинциальная хроника. Льгов в истории Курского края. Курск, 2007. [Электронный ресурс]. URL: <http://old-kursk.ru/book/lagutich/hronica/index.html> (дата обращения: 19.03.2024).

²⁶ Железнодорожные станции СССР. Справочник. – М.: Транспорт. 1981. С. 295.

Льговскому плодосовхозу были переданы земли от колхоза им. М. Горького площадью 2123 га с населенными пунктами с. Н. Деревеньки и с. Сугрово, от колхоза «Искра» - 500 га с населенным пунктом д. Карасевка. Плодосовхоз, расширив свои земли, стал выращивать фрукты, ягоды, плодовые саженцы²⁷.

1 февраля 1963 года в состав Льговского района была включена территория упразднённого Иванинского района. 23 марта 1977 года из восточной части района был выделен Курчатовский район.

В советские годы во Льгове был построен хлебозавод, производительностью в 50 тонн хлеба в сутки, были возведены двухэтажные жилые дома по ул. Гагарина и около поворота на Льгов-2. Несмотря на некоторое увеличение высотности городской застройки, к концу 1980-х гг. во Льгове преобладала одноэтажная застройка.

В 1990-е гг. в условиях ухудшения экономической ситуации градостроительное развитие Льгова замедлилось. Снизились объемы грузов, которые перевозились по железным дорогам через Льгов.

Льговский район как муниципальное образование законом Курской области от 21 октября 2004 г. № 48-ЗКО наделен статусом муниципального района. Законом Курской области от 26 апреля 2010 года № 26-ЗКО были преобразованы путём объединения, не влекущего изменения границ иных муниципальных образований, граничащие между собой муниципальные образования Сугровский сельсовет и Большеугонский сельсовет в Большеугонский сельсовет. В настоящее время в рамках организации местного самоуправления в муниципальный район входят 8 муниципальных образований со статусом сельского поселения.

Географически Льговский район расположен в западной части области, граничит с Корневым, Рыльским, Хомутовским, Курчатовским, Большесолдатским, Коньшевским и Суджанским районами Курской области.

Численность населения в последние десятилетия неуклонно снижалась. Если в 1979 г. во Льгове проживало 26 523 человека, то по данным переписи 2002 г. уже 23 783 человека. Согласно данным последней переписи населения в 2021 г. во Льгове было 17 890 жителей.

Авторы исследования антропогенной преобразованности земель малых городов Курской области отнесли г. Льгов к группе городов с низкой степенью антропогенной нагрузки. В этом городе самая высокая среди малых городов Курской области доля земель транспорта (9,4%). Город Льгов – крупный железнодорожный узел и 98% земель транспорта относится к железнодорожному типу.

²⁷ Историческая справка фонда Р-1493 «Совхозы Льговского района Курской области (объединенный архивный фонд)» Государственного архива Курской области.

Доля земель особо охраняемых территорий и объектов (14,2%) в Льгове значительно превышает показатели по другим малым городам Курской области. Для сравнения, в г. Дмитриеве – всего 3,2%, в остальных малых городах еще меньше²⁸.

В недавнем исследовании И.П. Смирнова пространственных структур малых городов было выявлено, что среди 190 малых городов Центрального федерального округа только Льгов имеет такую большую долю особо охраняемых природных территорий (ООПТ) и зеленых массивов. В рамках того же исследования был предложен параметр: индекс сложности городского пространства. Льгов имеет наиболее сложное пространство среди представленных в исследовании малых городов²⁹. Это указывает на достаточно неординарное градостроительное развитие Льгова, которое вызвано, в первую очередь, особенностями создания и функционирования железнодорожной инфраструктуры.

Подробные результаты иконографии отражены в приложении № 2 к настоящему акту государственной историко-культурной экспертизы.

Краткие исторические сведения об Объекте:

Решением исполнительного комитета Курского областного Совета народных депутатов от 14.06. 1979 г. № 382 исследуемый Объект включен в Список памятников боевой славы, расположенных на территории Курской области, принимаемых на учет и охрану как памятники местного значения, как «Одиночная могила командиру истребительного отряда Яковлеву В.А., погибшему в 1941 г.». В начале XXI в. В.А. Яковлев из одиночной могилы был перезахоронен в братскую могилу на муниципальном кладбище №2 г. Льгова, в которой помимо В.А. Яковлева погребены погибшие воины-железнодорожники.

События Великой Отечественной войны, непосредственно связанные с возникновением Объекта.

Создание истребительных батальонов в первые дни Великой Отечественной войны было обусловлено желанием советского руководства усилить охрану тыловых регионов, создав дополнительные силовые структуры, ориентированные в первую очередь на борьбу с ожидаемыми десантами противника и поддержание порядка в тылу. Под впечатлением от немецких операций на Крите и в Голландии советское военное и политическое

²⁸ Косинова Н.А., Ломова Л.А. Оценка территории малых городов в системе кадастра земель // «Известия Юго-Западного государственного университета. Серия: Техника и технологии». №1(18). 2016. С. 42, 44.

²⁹ Смирнов И.П. Пространственная структура малых городов: подходы к типологии (по материалам центральной России) // Вестник Московского университета. Серия 5. География. 2023. Т.78. №2. С. 25, 27.

руководство уделяло серьёзное внимание защите от массовых воздушных десантов. Это обстоятельство повлияло не только на сам факт формирования, но и на взрывной рост численности истребительных батальонов в 1941 г.³⁰

Истребительные батальоны создавались главным образом из партийного и советского актива, из добровольцев, физически крепких и подготовленных в военном отношении, но не подлежавших призыву в действующую армию. Для руководства батальонами в управлениях НКВД районов, областей, краев и республик были созданы оперативные группы по борьбе с парашютными десантами и диверсантами противника (преобразованные впоследствии в 4-е отделы).

26 июня 1941 г. бюро Курского обкома ВКП(б) и облисполком приняли постановление, обязывающее первых секретарей райкомов партии и начальников РО НКВД немедленно приступить к организации истребительных батальонов во всех районах Курской области, проведя необходимые для этого мероприятия в трехдневный срок. Численность создаваемых батальонов устанавливалась от 100 до 200 человек исходя из конкретных условий района³¹.

За месяц некоторые батальоны обновлялись на 40–50 процентов. Проверивший работу Льговского истребительного батальона инструктор военного отдела Курского обкома ВКП(б) И. Н. Лоскутов отмечал, что с момента его организации личный состав батальона изменялся три раза³².

Все истребительные батальоны, а также народное ополчение районов области, находились в постоянной боевой готовности. Они установили разведку за противником и совместно с армейскими частями всячески мешали продвижению войск. Истребительные батальоны и ополченцы оказали реальную помощь армейским частям в боях под Льговом, Фатежом и особенно при обороне областного центра – Курска³³.

Некоторые сведения о действиях Льговского истребительного батальона приведены в «Журнале регистрации боевых действий истребительных батальонов Курской области».

³⁰ Медведев Тимофей Дмитриевич. Истребительные батальоны НКВД СССР в период Великой Отечественной войны: Диссертация на соискание ученой степени кандидата исторических наук. Москва, 2023. С. 287.

³¹ Пилишвили Г.Д. Участие истребительных батальонов Центрального Черноземья в обороне Воронежа и Курска от немецко-фашистских захватчиков в 1941–1942 гг. // Известия Алтайского государственного университета. 2008. №4 (60). Т.4. С. 158 – 159.

³² Коровин В.В. "Родину хотите защищать?": подбор и подготовка партизанских кадров в Центральном Черноземье // Родина. 2010. № 5. С. 52.

³³ Пилишвили Г.Д. Участие истребительных батальонов Центрального Черноземья в обороне Воронежа и Курска от немецко-фашистских захватчиков в 1941–1942 гг. // Известия Алтайского государственного университета. 2008. №4 (60). Т.4. С. 158 – 159.

4 сентября 1941 г. в 13 часов пулеметной воинской частью, расположенной на станции Артаково Льговского района, из станкового пулемета «Максим» был подбит немецкий самолет «Ю-88», который упал около села Банищи и сгорел. Вместе с самолетом сгорел 1 летчик. Трое спустились на парашютах. Когда колхозники стали приближаться к спустившимся парашютистам, командир немецкого экипажа застрелился. Двоих членов экипажа взяли в плен. К месту происшествия прибыло 18 человек из истребительного батальона Льговского района и подразделение войск НКВД. Пленные опрошены. Вместе с летчиками доставлен спаренный авиапулемет.

13 сентября 1941 г. при занятии линии обороны 13-й и 40-й армиями на территории Курской области (с. Крупец) образовался разрыв между флангами указанных армий. На оборону образовавшегося разрыва протяженностью более 80 км были направлены истребительные батальоны Льговского, Крупецкого, Рыльского и других районов³⁴.

В этот период времени командиром истребительного батальона Льговского района был В.А. Яковлев. В «Книге Памяти Курской области. Том 4» имеется две записи о В.А. Яковлеве. В одной записи Яковлев значится с отчеством Андреевич, в другой записи с отчеством Андрианович. Судя по остальной информации, обе записи об одном и том же человеке:

«Яковлев Василий Андреевич. Льговский р-н, партизан, 25.09. 1941 г. погиб в бою, захоронен: Курская обл., г. Льгов.

Яковлев Василий Андрианович. Техник-лейтенант, 09.1941, погиб в бою, захоронен: Курская обл., г. Льгов (командир Льговского истребительного батальона, 25.09.1941 погиб)»³⁵.

Добровольческие формирования несли потери, и немалые, так как были недостаточно вооружены и слабо подготовлены к боевым действиям. Однако сведения об их боевых утратах весьма ограничены. В частности, данные о потерях народного ополчения и истребительных батальонов имеются только по тем соединениям и частям, которые включались в состав войск действующих фронтов и армий³⁶.

Что касается гибели В.А. Яковлева, то, возможно, он погиб при задержании немецкого летного экипажа. Согласно «Журналу регистрации боевых действий истребительных батальонов Курской области» 25 сентября

³⁴ Курская область в период Великой Отечественной войны Советского Союза. 1941-1945 гг. Т. 1: Сб. док. и материалов. – [Курск]: Курск. кн. изд-во. 1960. С. 119 – 121.

³⁵ Книга Памяти Курской области. [Электронный ресурс]. URL: https://kursksu.ru/pages/memory_book (дата обращения: 29.02. 2024).

³⁶ Пилишвили Г.Д. Архивные документы Курской области о погибших бойцах народного ополчения и истребительных батальонов НКВД при обороне г. Курска осенью 1941 г. // Вестник архивиста. №1. 2015. С. 22.

1941 г. бойцами истребительного батальона Льговского района был сбит немецкий самолет Ю-88. При задержании экипажа было убито 2 вражеских летчика и 2 взяты в плен³⁷.

Во время кампании зимы-весны 1942-1943 гг. Красная армия, используя победу под Сталинградом, перешла в наступление на всем протяжении советско-германского фронта. 10 февраля 1943 года командующий 60-й армией И.Д. Черняховский подписал приказ номер 0130 об освобождении города Льгова. В нем ставилась задача 322-й стрелковой дивизии к исходу 12 февраля занять город Льгов, 121-й дивизии в это же время освободить Шерекино, Булгаковку и Орловку.

Однако бои приняли исключительно ожесточенный характер. В результате наши войска замедлили темп наступления, а затем и вовсе остановились на ближних подступах к Льгову. Тогда командующий армией Черняховский для того, чтобы выбить противника из города, прислал бригаду «Катюш». Одного залпа этой бригады было достаточно, чтобы запылала правобережная часть города. Спасла город начавшаяся 17 февраля успешная операция по обходу с севера и юга. Враг начал отступать³⁸.

Пять раз командарм Черняховский отдавал приказ об овладении городом (12, 17, 22, 25 февраля, 1 марта). Значительные успехи в деле освобождения Льгова и района были достигнуты после начала наступления по всему фронту 1 марта 1943 г.

В вечернем сообщении 3 марта 1943 года радио Москвы на всю страну сообщило: «Наши войска после упорных боев овладели городом и железнодорожным узлом Льгов. Только в течение сегодняшнего дня в боях на улицах города истреблено 800 немецких солдат и офицеров. Взяты большие трофеи, в том числе 148 вагонов снарядов, 22 вагона пороха, 3 склада боеприпасов, склад с инженерным имуществом. Подсчет трофеев продолжается». В боях за Льгов отличились 129-я отдельная стрелковая бригада, 248-я отдельная курсантская стрелковая бригада, 8-я истребительная бригада и 150-я танковая бригада.

После освобождения г. Льгова развернулась работа по мобилизации железнодорожников на восстановление хозяйства. Если 10 марта 1943 г. на Льговском узле работало 700 человек, то к началу апреля на восстановлении паровозного депо, вагонного участка, дистанции связи работало уже 2200 железнодорожников и 1000 членов их семей.

³⁷ Курская область в период Великой Отечественной войны Советского Союза. 1941-1945 гг. Т. 1: Сб. док. и материалов. – [Курск]: Курск. кн. изд-во. 1960. С. 121.

³⁸ Лагутич М. "Провинциальная хроника. Льгов в истории Курского края". Курск: Курская городская типография. 2007. [Электронный ресурс]. URL: <http://old-kursk.ru/book/lagutich/hronica/hron023.html> (дата обращения: 29.02. 2024).

«Требовалось предпринять все возможное, чтобы оживить работу железнодорожного узла. Начали мы с того, что взяли на учет все трофейное имущество и механизмы, которые можно было быстро восстановить. Потянулись на работу слесари, члены локомотивных бригад, оставшиеся в районе по разным обстоятельствам. Прибывшие из Курска локомотивы с поездами могли получить во Льгове полную «экипировку» - пополнить запасы воды, топлива и песка», – вспоминал в газете «Курская правда» бывший начальник локомотивного депо Льгов Ф.Т. Хвостов³⁹.

Вражеская авиация не раз прорывалась в глубь освобожденной территории и старалась сорвать движение поездов через Льгов. При бомбежках погибли мастер подъемочного цеха Игнат Иванович Хлыстов, дежурный по станции Лазарь Иванович Щепотьев, рабочая Юлия Кирилловна Хлыстова⁴⁰.

Курская битва проходила с 5 июля по 23 августа 1943 г.: 5 — 23 июля — оборонительная и 12 июля — 23 августа — наступательные операции. Немаловажную роль в победе в Курской битве сыграли железнодорожники.

С 8 по 12 июля советские железнодорожники на Курском выступе жили в тяжёлом состязании с неуязвимым врагом: с утра немцы успевали разбомбить очередной участок железной дороги, но уже к полудню его вводили в строй. Один из немецких лётчиков вспоминал: «Во время вылета я увидел потрясшую меня картину: какой-то советский железнодорожник, уже раненый, но как будто не чувствовавший боли, переносил ящики со снарядами с открытой платформы в канаву – подальше от железной дороги. Мы взорвали несколько паровозов, но их огромные, похожие на кости динозавров останки очень быстро убрали, вновь сделав пути свободными»⁴¹.

В течение четырех месяцев железнодорожники подали в район Курского выступа 3572 оперативных эшелона (171 789 вагонов), среди них 1410 эшелонов с боевой техникой.

К августу 1943 г. по 6-му отделению движения были восстановлено 22 стрелочных будки, платформы, служебно-технические помещения, приспособлялись для приема пассажиров сохранившиеся здание вокзалов. Активно ремонтировались помещения для дежурных по станциям Льгов-II, Льгов-III, Марица, Конышевка, Соковнинка, Арбузово. На ст. Дерюгино, Дмитриев, Рогозна, Шерекино, Артаково дежурные по станциям

³⁹ Манжосов А.Н. Восстановительные работы на Московско - Киевской железной дороге в 1943 г. (по материалам 6-го Льговского отделения Московско - Киевской дороги). // Курский край. Научно-исторический журнал. Курск: Издание Курского областного краеведческого общества. № 1(15). 2001 г. С. 53 – 61.

⁴⁰ Там же.

⁴¹ В победу на Курской дуге значительный вклад внесли железнодорожники. От 15.07.2018 г. [Электронный ресурс]. URL: https://gudok.ru/content/science_education/1426572/ (дата обращения: 19.03.2024).

располагались в подсобных помещениях и землянках. Были восстановлены погрузочно-разгрузочные платформы на станциях Льгов-I и Льгов-II. В августе 1943 г. коллектив станции Льгов-Сортировочный Московско-Киевской ж.д. был награжден Красным Знаменем НКПС⁴².

В начале 1943 г. на освобожденной территории Курской области проходило развертывание большого количества госпиталей, прибывавших вместе с Красной Армией. Из-за близости линии фронта был велик наплыв раненых, госпитали были перегружены.

ГКО, предвидя размах Курской битвы, исключительно важное значение придал укреплению военно-медицинской службы Красной армии. Подтверждением этого является тот факт, что только в 1943 г. было принято пять постановлений ГКО. Это позволило дополнительно развернуть 359 тыс. коек в эвакогоспиталях⁴³. В мае-июне фронтам курского направления была передана большая группа эвакогоспиталей Наркомата здравоохранения СССР из внутренних районов страны.

В районе ст. Льгов-2 летом 1943 г. располагался хирургический полевой подвижной госпиталь (ХППГ) № 4349. В «Алфавитной книге умерших ППГ № 4349. Книга №1» у нескольких умерших воинов в качестве места захоронения указано: Курская область, г. Льгов – 2 кладбище близ с. Ширекино. Это Ждимора (Шдимора) Николай Поликарпович, Положенцев Василий Максимович, Шилин Даниил Андреевич, Корзинин Николай Егорович, Алкин Степан Иванович, Овчаренко (Овчеренко) Иван Семенович⁴⁴. По фамилиям: Самороков Михаил Николаевич, Залогин Алексей Васильевич, Бурмистров Николай Павлович, Спицин Алексей Петрович – в графе «место захоронения» указано: Курская область с. Ширекино. Возможно, они тоже были погребены на рассматриваемом кладбище №2 у ст. Льгов-2.

История развития и сохранения Объекта

В 1966 г. были составлены «Сведения о наличии воинских кладбищ, братских и индивидуальных могил воинов и партизан, погибших в годы Великой Отечественной войны, захороненных на территории Курской области, и необходимых работах по их благоустройству в 1966 году». Согласно этому документу в Льговском районе на 1 марта 1966 г. находилось 32 объекта. На кладбище у ст. Льгов-2 указана одна могила: «Индивидуальная

⁴² Манжосов А.Н. Восстановительные работы на Московско - Киевской железной дороге в 1943 г. (по материалам 6-го Льговского отделения Московско - Киевской дороги). // Курский край. Научно-исторический журнал. Курск: Издание Курского областного краеведческого общества. № 1(15). 2001 г. С. 53 – 61.

⁴³ Гриднев В.П. Руководство медицинским обеспечением войск в Курской битве // Управленческое консультирование. 2017. №12. С. 171 – 180.

⁴⁴ Центральный архив Министерства обороны (ЦАМО). Фонд 58. Опись А-83627. Дело 6655. Онлайн-доступ: <https://pamyat-naroda.ru/documents/>

могила – ст. Льгов-II на гражданском кладбище. Общее количество захороненных: 1. Из них имеются списки на захороненных (количество человек): отсутствуют. Имеется на 1.03.1966: скульптурных групп нет, обелисков-временных 1, ограда деревянная»⁴⁵. Предположительно, так была обозначена одиночная могила командира истребительного отряда Яковлева В.А. В 1968 г. на могиле В.А. Яковлева был установлен обелиск.

В 1991-1992 гг. на братские и одиночные могилы советских воинов, павших в годы Великой Отечественной войны, составлялись «Учетные карточки воинских захоронений». В том числе была составлена «Учетная карточка» (без указания точной даты составления карточки) на братскую могилу на гражданском кладбище ст. Льгов-II. В карточке записано: «Захоронено всего: 8. Трое известных: Балашов Павел Митрофанович, Литвинов Сергей Иванович, Понамарев Виктор Васильевич. Кто шефствует над захоронением: локомотивное депо». Также в карточке начала 1990-х гг. дано краткое описание памятника: «Обелиск в форме 4-хгранной пирамиды, вершина увенчана звездой из железа. Окрашен бронзовой краской. Постамент из кирпича, обложен плиткой, на нем памятная доска. Высота обелиска 2,5 м. Размеры захоронения и его состояние: размером 3 м x 3 м, ограда – столбы с цепями, окрашены черной краской, состояние хорошее»⁴⁶.

22 мая 2013 г. была составлена новая «Учетная карточка воинского захоронения на гражданском кладбище у ст. Льгов-2», в которой, в целом, повторялись сведения предыдущей карточки. Изменились размеры захоронения: 3 м x 4 м

В дальнейшем на братской могиле были проведены ремонтные работы и совершены дополнительные перезахоронения. В.А. Яковлев также был перезахоронен в рассматриваемую братскую могилу, о чем свидетельствует запись на мемориальной доске.

В настоящее время могила В.А. Яковлева представляет собой братское захоронение размером 3м x 4м, огороженное металлической оградой в виде столбов с цепями. Ограда окрашена черной краской, состояние хорошее. На братском захоронении установлен памятник высотой 2,5 м в виде обелиска с пирамидой и красной звездой в наверху на двухуровневом кубовидном постаменте из кирпича и камня, на верхнем ярусе которого установлена гранитная мемориальная доска с памятными надписями и именами 34 погибших в Великой отечественной войне 1941-1945 гг., последним из

⁴⁵ ОКУ «Государственный архив Курской области». Фонд Р-944. Опись 1. Дело 22. Л. 22.

⁴⁶ Учетная карточка воинского захоронения на гражданском кладбище у ст. Льгов-2. 1991-1992 гг. [Электронный ресурс]. URL: <https://pamyat-naroda.ru/memorial/burial/260609915/> (дата обращения: 19.03.2024).

которых в этом списке значится Яковлев В.А.: «Погибшим при защите Родины и исполнении служебного долга в Великой Отечественной войне 1941 – 1945 гг. Ф.Е. Аниканов, П.М. Балашов, М.К. Быков, В.Н. Грицков, Д.Я. Губарев, П.П. Дегтярев, С.Н. Демин, В.И. (или Я.) Иволгин, К.П. Калашников, С.А. Костюченко, П.К. Кретов, Т.С. Круговых, А.А. Кузнецов, М.А. Кулеш, М.Я. Куприн, С.И. Литвинов, Н.А. Литвинова, И.Т. Можаяев, И.И. Молокоедов, Я.Е. Новиков, Н.С. Пашков, В.В. Пономарев, Г.А. Спицын, А.А. Федорищев, Г.З. Федотов, И.И. Хлыстов, И.Ф. Хлыстов, Ю.К. Хлыстова, Н.Т. Храпцов, П.В. Черных, А.С. Чибисов, Н.В. Шаршунов, Л.И. Щепотьев, В.А. Яковлев». Также на постаменте памятника установлена вторая мемориальная доска с надписью: «Никто не забыт Ничто не забыто». На стеле изображен герб СССР.

Перед памятником сооружен открытый кирпичный цветник.

Объект посвящен памяти участников и погибших в годы Великой Отечественной Войны 1941-1945 гг., свидетельствующий о сохранении исторической памяти о событиях Великой Отечественной войны 1941-1945 гг., которые происходили на территории Курской области.

Перечень документов и материалов, собранных и полученных при проведении экспертизы, а также использованной для нее специальной, технической и справочной литературы:

1. Федеральный закон от 25.06.2002 № 73-ФЗ «Об объектах культурного наследия (памятниках истории и культуры) народов Российской Федерации».
2. Федеральный закон от 24.07.2007 № 221-ФЗ «О государственном кадастре недвижимости».
3. Земельный кодекс Российской Федерации от 25.10.2001 № 136-ФЗ.
4. Градостроительный кодекс Российской Федерации от 29.12.2004 № 190-ФЗ.
5. Постановление Правительства Российской Федерации от 15.07.2009 № 569 «Об утверждении Положения о государственной историко-культурной экспертизе».
6. Приказ Министерства культуры Российской Федерации от 02.07.2015 № 1905 «Об утверждении порядка проведения работ по выявлению объектов, обладающих признаками объекта культурного наследия, и государственному учету объектов, обладающих признаками объекта культурного наследия».
7. Приказ Министерства культуры Российской Федерации от 04.06.2015 № 1745 «Об утверждении требований к составлению проектов границ территорий объектов культурного наследия».
8. Приказ Министерства культуры Российской Федерации от

13.01.2016 № 28 «Об утверждении Порядка определения предмета охраны объекта культурного наследия, включенного в Единый государственный реестр объектов культурного наследия (памятников истории и культуры) народов Российской Федерации в соответствии со статьей 64 Федерального закона от 25 июня 2002 г. № 73-ФЗ «Об объектах культурного наследия (памятниках истории и культуры) народов Российской Федерации».

9. Закон Курской области от 29 декабря 2005 года № 120-ЗКО «Об объектах культурного наследия».

10. Решение Исполнительного комитета Курского областного Совета народных депутатов от 14.06.1979 № 382 «Постановление Совета Министров СССР № 339 от 11 апреля 1979 г. "О дополнительных мерах по благоустройству и приведению в порядок военных кладбищ и могил Советских воинов и партизан"».

Библиографический список

1. Булгаков Г.И. Схематический обзор Курского края в культурно-историческом отношении. Схематический обзор Курского края в этнографическом отношении // Курский край. Сб. по природе, истории, культуре и экономике Курской губернии. Курск: Кн. изд-во Курского губ. РКП. 1925. С. 93 – 124.

2. Гриднев В.П. Руководство медицинским обеспечением войск в Курской битве // Управленческое консультирование. 2017. №12. С. 171 – 180.

3. Енуков В.В. Курский край. Научно-популярная серия в 20 томах. Т. 3. Славяне до Рюриковичей / В.В. Енуков. – Курск: изд-во «Учитель», 2005. – 352 с.

4. Железнодорожные станции СССР. Справочник. – М.: Транспорт. 1981.

5. Историческая справка фонда Р-1493 «Совхозы Львовского района Курской области (объединенный архивный фонд)» Государственного архива Курской области.

6. Историческая справка фонда Р-3257 «Нижнедеревенский сельский Совет депутатов трудящихся и его исполнительный комитет» Государственного архива Курской области.

7. Коровин В.В. "Родину хотите защищать? ": подбор и подготовка партизанских кадров в Центральном Черноземье // Родина. 2010. № 5. С. 52 – 54.

8. Курская область в период Великой Отечественной войны Советского Союза. 1941-1945 гг. Т. 1: Сб. док. и материалов. – [Курск]: Курск. кн. изд-во. 1960. – 490 с.

9. Лукин А.М. Влияние промышленного строительства на архитектурный облик городов Курской области в 1950-х – середине 1960-х годов XX века. // Власть и общество: практики взаимодействия и конфликты. Воронеж. 2015. С. 168-171.

10. Манжосов А.Н. Восстановительные работы на Московско - Киевской железной дороге в 1943 г. (по материалам 6-го Львовского отделения Московско - Киевской дороги). // Курский край. Научно-исторический журнал. Курск: Издание Курского областного краеведческого общества. № 1(15). 2001 г. С. 53 – 61.

11. Медведев Тимофей Дмитриевич. Истребительные батальоны НКВД СССР в период Великой Отечественной войны: Диссертация на соискание ученой степени кандидата исторических наук. Москва, 2023. – 329 с.

12. Пилишвили Г.Д. Архивные документы Курской области о погибших бойцах народного ополчения и истребительных батальонов НКВД при обороне г. Курска осенью 1941 г. // Вестник архивиста. №1. 2015. С. 20 – 31.

13. Пилишвили Г.Д. Участие истребительных батальонов Центрального Черноземья в обороне Воронежа и Курска от немецко-фашистских захватчиков в 1941–1942 гг. // Известия Алтайского государственного университета. 2008. №4 (60). Т.4. С. 158 – 163.

14. Полное собрание законов Российской империи. Собрание 1-е. СПб.: Типография II Отделения Собственной Е. И. В. Канцелярии, 1830. – Т. 20. 1775-1780.

15. Радциг А. Влияние железных дорог на сельское хозяйство, промышленность и торговлю. СПб.: Типолитография Бермен и Ко, 1896.

16. Россия. Полное географическое описание нашего Отечества: настольная и дорожная книга для русских людей / под ред. В. П. Семенова. Т. 2. – 1902. – 725 с.

17. Семенов П.П. Географическо-статистический словарь Российской империи. Том 3 (Лаарс – Оять). СПб.: Изданием А. Н. Турубаева, 1867.

18. Смирнов И.П. Пространственная структура малых городов: подходы к типологии (по материалам центральной России) // Вестник Московского университета. Серия 5. География. 2023. Т.78. №2. С.22 – 35.

19. Справочная книга о церквах, приходах и причтах Курской епархии: В 3 ч.: С картой Курской епархии: за 1908 год / Изд. Курской духовной консистории. Курск, 1909. – 424 с.

20. Список населенных мест по сведениям 1862 года. XX. Курская губерния / обработан старшим редактором А. Артемьевым. СПб., 1868. - LXXV, 206 с.

21. Центральный архив Министерства обороны (ЦАМО). Фонд 58. Опись А-83627. Дело 6655. Онлайн-доступ: <https://pamyat-naroda.ru/documents/>

22. Шашкова Н.О. Значение Московско-Курской железной дороги в развитии системы железнодорожных сообщений России // ЭТАП: экономическая теория, анализ, практика. 2016. № 4. С. 83–107.

23. Шашкова Н.О. Московско-Курская железная дорога: вокзалы, авторы, образы // Искусствознание. 2018. № 2. С. 194–221.

24. Энциклопедический словарь Брокгауза и Ефрона: Том XVIII (35). СПб.: Семеновская Типолитография (И.А. Ефрона). 1896. – 500 с.

Неопубликованные источники

25. ОКУ «Государственный архив Курской области». Фонд Р-944. Опись 1. Дело 22. Сведения о наличии воинских кладбищ, братских и индивидуальных могил воинов и партизан, погибших в годы Великой Отечественной войны, захороненных на территории Курской области, и необходимых работах по их благоустройству в 1966 году.

Электронные ресурсы

26. В победу на Курской дуге значительный вклад внесли железнодорожники. От 15.07.2018 г. [Электронный ресурс]. URL: https://gudok.ru/content/science_education/1426572/ (дата обращения: 19.03.2024).

27. Книга памяти. Курская область. [Электронный ресурс]. URL: https://kursksu.ru/pages/memory_book (дата обращения: 19.03.2024).

28. Лагутич М.С. Провинциальная хроника. Льгов в истории Курского края. Курск, 2007. [Электронный ресурс]. URL: <http://old-kursk.ru/book/lagutich/hronica/index.html> (дата обращения: 19.03.2024).

29. Струков В. Шесть городов монаршей милостью. [Электронный ресурс]. URL: <http://old-kursk.ru/post/st201126.html> (дата обращения: 19.03.2024).

30. Усадьба Барятинских Нижние Деревеньки во Льгове засыпана листвой и забвением. [Электронный ресурс]. URL: http://old-kursk.ru/video/seym_220329.html (дата обращения: 19.03.2024).

31. Учетная карточка воинского захоронения на гражданском кладбище у ст. Льгов-2. 1991-1992 гг. [Электронный ресурс]. URL: <https://pamyat-naroda.ru/memorial/burial/260609915/> (дата обращения: 19.03.2024).

32. Фотофакт [Электронный ресурс]. URL: <https://gudok.ru/zdr/175/?ID=1555427> (дата обращения: 19.03.2024).

Обоснование вывода экспертизы:

Экспертное заключение подготовлено по результатам изучения и анализа представленных на экспертизу документов и основано на содержании Федерального закон от 25.06.2002 № 73-ФЗ «Об объектах культурного наследия (памятниках истории и культуры) народов Российской Федерации».

В рамках государственной историко-культурной экспертизы проведены архивные, биографические, картографические, библиографические исследования путем изучения и анализа источников с составлением иконографии и библиографии, а также изучены и проанализированы исторические сведения об Объекте, проведено натурное обследование, которое включает осмотр и фотофиксация Объекта. Результаты исследований выполнены в необходимом объеме и представлены в настоящем заключении экспертизы и приложениях к нему.

В соответствии со статьей 3 Федерального закона от 25.06.2002 № 73-ФЗ к объектам культурного наследия (памятникам истории и культуры) народов Российской Федерации относятся объекты недвижимого имущества (включая объекты археологического наследия) и иные объекты с исторически связанными с ними территориями, произведениями живописи, скульптуры, декоративно-прикладного искусства, объектами науки и техники и иными предметами материальной культуры, возникшие в результате исторических событий, представляющие собой ценность с точки зрения истории, археологии, архитектуры, градостроительства, искусства, науки и техники, эстетики, этнологии или антропологии, социальной культуры и являющиеся свидетельством эпох и цивилизаций, подлинными источниками информации о зарождении и развитии культуры.

Согласно пункту 20 Положения о государственной историко-культурной экспертизе, утвержденного постановлением Правительства Российской Федерации от 15.07.2009 № 569, в заключении экспертизы указывается однозначный вывод экспертизы об обоснованности (положительное заключение) или о необоснованности (отрицательное заключение):

уточнения сведений:

- об объекте культурного наследия, включенном в Реестр в части уточнения наименования объекта культурного наследия;
- об объекте культурного наследия, включенном в Реестр, в части

времени возникновения или даты создания объекта культурного наследия, дат основных изменений (перестроек) объекта культурного наследия и (или) дат связанных с ним исторических событий;

- о составе объекта культурного наследия, включенного в Реестр, имеющего вид «ансамбль» в случае, если состав такого ансамбля не был определен (указан) в решении органа государственной власти об отнесении такого объекта к памятникам истории и культуры или в решении о включении ансамбля в Реестр.

По результатам исследований в рамках экспертизы экспертом сделаны следующие заключения в отношении рассматриваемого Объекта.

Объект поставлен на государственную охрану на основании решения Исполнительного комитета Курского областного Совета народных депутатов от 14.06.1979 № 382 «Постановление Совета Министров СССР № 339 от 11 апреля 1979 г. "О дополнительных мерах по благоустройству и приведению в порядок военных кладбищ и могил Советских воинов и партизан"» с категорией местного значения. Согласно данному документу, адрес Объекта: Курская область, гор. Льгов (на участке ст. Льгов – 2 - Марица); обелиск установлен в 1968 году.

В соответствии с п. 3 ст. 64 Федерального закона от 25.06.2002 № 73-ФЗ «Об объектах культурного наследия (памятниках истории и культуры) народов Российской Федерации» Объект является объектом культурного наследия регионального значения.

В Перечне объектов культурного наследия регионального значения, расположенных на территории Курской области, опубликованном на официальном сайте Губернатора и Правительства Курской области по состоянию на 06.03.2024, исследуемый Объект указан под п. 570, наименование объекта культурного наследия регионального значения - «Одиночная могила командиру истребительного отряда Яковлеву В.А., погибшему в 1941 г.», 1943 г.; наименование и реквизиты нормативно-правового акта органа государственной власти о постановке объекта культурного наследия регионального значения на государственную охрану/регистрационный номер в АИС ЕГРОКН - решение исполнительного комитета Курского областного Совета народных депутатов от 14.06.1979 г. № 382; местонахождение объекта культурного наследия регионального значения - Курская область, гор. Льгов (на участке ст. Льгов – 2 - Марица); наименование и реквизиты нормативно-правового акта органа государственной власти об утверждении границ территории объекта культурного наследия регионального значения, наименование и реквизиты нормативно-правового акта органа государственной власти об утверждении

зон охраны объекта культурного наследия регионального значения, наименование и реквизиты нормативно-правового акта органа государственной власти об утверждении предмета охраны объекта культурного наследия регионального значения – не указаны.

Объект не имеет адресного ориентира в соответствии с Федеральной информационной адресной системой (ФИАС). Согласно учетной документации, Объект имеет адрес: Курская область, гор. Льгов (на участке ст. Льгов – 2 - Марица).

Информационным письмом Администрация Марицкого сельсовета Льговского района Курской области проинформировала об отсутствии на территории Марицкого сельсовета Льговского района Курской области могилы летчика Яковлева.

Письмом от 07.02.2024 № 472 Администрация Льговского района Курской области проинформировала о том, что объект культурного наследия «Одиночная могила командира истребительного отряда Яковлева В.А., погибшего в 1941 г.» на территории МО «Марицкий сельсовет» отсутствует.

Письмом от 13.03.2024 № 05.3-01.123/597 Министерство по государственной охране объектов культурного наследия Курской области предоставило копию письма Льговского районного суда Курской области от 05.03.2024 № 757 о направлении копии решения Льговского районного суда Курской области от 24.12.2013. В соответствии с данным документом по состоянию на 2013 год одиночная могила командира истребительного отряда Яковлева В.А. расположена на территории гражданского кладбища по ул. Васильева г. Льгова.

По результатам натурного обследования и фотофиксации предполагаемой территории местоположения Объекта было установлено, что одиночная могила командира истребительного отряда Яковлева В.А. на территории гражданского кладбища по ул. Васильева г. Льгова отсутствует, вместе с тем фамилия Яковлева В.А. указана на мемориальной доске Братской могилы воинов Советской Армии, погибших в период Великой Отечественной войны, расположенной на данном гражданском кладбище (далее – Братская могила).

Иных объектов, соответствующих данным правоустанавливающих документов и описанию Объекта, не выявлено.

На основании вышеизложенного можно сделать следующие выводы: исследуемый Объект в настоящее время по адресу: Курская область, гор. Льгов (на участке ст. Льгов – 2 - Марица) отсутствует; одиночная могила командира истребительного отряда Яковлева В.А. на территории гражданского кладбища по ул. Васильева г. Льгова отсутствует; Яковлев В.А.

захоронен в Братской могиле воинов Советской Армии, погибших в период Великой Отечественной войны, расположенной гражданском кладбище № 2 г. Льгова; Объект имеет современный адрес: Курская область, г. Льгов, ул. Васильева, кладбище № 2.

В 1990-х гг. в отношении Братской могилы составлена учетная карточка воинского захоронения. Согласно данному документу, место и дата захоронения – РСФСР Курской области, Льговский р-н, гражданское кладбище ст. Льгов-II; вид захоронения – воинское захоронение; размеры захоронения и его состояние – ограда – столбы с цепями размером 3х3 м, окрашены черной краской, состояние хорошее; краткое описание памятника (надгробия) на захоронении – обелиск в форме 4-хгранной пирамиды, вершина увенчана звездой из железа, окрашен бронзовой краской, постамент из кирпича, обложен плиткой, на нем памятная доска, высота обелиска 2,5 м; количество захороненных – всего 8, военнослужащие, в том числе известных 3, неизвестных - 5; персональные сведения о захороненных: список прилагается; кто шефствует над захоронением – локомотивное депо, решение райисполкома № 25 от 17.04.83 г.

В 2013 г. в отношении Братской могилы составлена учетная карточка воинского захоронения № 6. Согласно данному документу, место захоронения – РФ, Курская область, г. Льгов, гражданское кладбище ст. Льгов-2; вид захоронения – братская могила; размеры захоронения и его состояние – 3х4 м, ограда столбы с цепями, окрашены черной краской, состояние хорошее; краткое описание памятника (надгробия) – обелиск в форме 4-хгранной пирамиды, вершина увенчана звездой из железа, окрашен бронзовой краской, высота обелиска 2,5 м; количество захороненных – всего 8, в том числе известных 3, неизвестных - 5; персональные сведения о захороненных: Балашов Павел Митрофанович, Литвинов Сергей Иванович, Пономарев Виктор Васильевич; кто шефствует над захоронением – не указано.

Таким образом, по состоянию на 2013 год В.А. Яковлев в Братской могиле захоронен не был.

В дальнейшем на Братской могиле были проведены ремонтные работы и совершены дополнительные перезахоронения. В.А. Яковлев также был перезахоронен в рассматриваемую Братскую могилу, о чем свидетельствует запись на мемориальной доске.

В настоящее время могила В.А. Яковлева представляет собой братское захоронение размером 3м х 4м, огороженное металлической оградой в виде столбов с цепями. Ограда окрашена черной краской, состояние хорошее. На братском захоронении установлен памятник высотой 2,5 м в виде обелиска с пирамидой и красной звездой в навершии на двухуровневом кубовидном

постаменте из кирпича и камня, на верхнем ярусе которого установлена гранитная мемориальная доска с памятными надписями и именами 34 погибших в Великой отечественной войне 1941-1945 гг., последним из которых в этом списке значится Яковлев В.А.: «Погибшим при защите Родины и исполнении служебного долга в Великой Отечественной войне 1941 – 1945 гг. Ф.Е. Аниканов, П.М. Балашов, М.К. Быков, В.Н. Грицков, Д.Я. Губарев, П.П. Дегтярев, С.Н. Демин, В.И. (или Я.) Иволгин, К.П. Калашников, С.А. Костюченко, П.К. Кретов, Т.С. Круговых, А.А. Кузнецов, М.А. Кулеш, М.Я. Куприн, С.И. Литвинов, Н.А. Литвинова, И.Т. Можаяев, И.И. Молокочедов, Я.Е. Новиков, Н.С. Пашков, В.В. Пономарев, Г.А. Спицын, А.А. Федорищев, Г.З. Федотов, И.И. Хлыстов, И.Ф. Хлыстов, Ю.К. Хлыстова, Н.Т. Храмов, П.В. Черных, А.С. Чибисов, Н.В. Шаршунов, Л.И. Щепотьев, В.А. Яковлев». Также на постаменте памятника установлена вторая мемориальная доска с надписью: «Никто не забыт Ничто не забыто». На стеле изображен герб СССР.

Перед памятником сооружен открытый кирпичный цветник.

Сведения о времени возникновения (дате создания) Объекта, датах основных изменений (перестроек) исследуемого Объекта и (или) датах связанных с ним исторических событий определены на основании проведенных архивных, биографических, библиографических исследований.

Адрес Объекта определен в соответствии с данными ФИАС и ЕГРН.

Документы, представленные на экспертизу Заказчиком, собранные экспертом в рамках проведения экспертизы, и проведенные комплексные исследования позволили эксперту уточнить сведения об Объекте в части наименования, в части времени возникновения или даты создания Объекта, дат основных изменений (перестроек) Объекта и (или) дат связанных с ним исторических событий.

Сведения, полученные в результате проведенных исследований, и изученные в рамках экспертизы материалы являются достаточными.

ВЫВОД ЭКСПЕРТИЗЫ:

Обосновано (положительное заключение) уточнение сведений об объекте культурного наследия, включенном в Реестр как объект культурного наследия регионального значения «Одиночная могила командиру истребительного отряда Яковлеву В.А., погибшему в 1941 г.», 1941 г., расположенный по адресу: Курская область, гор. Льгов (на участке ст. Льгов – 2 - Марица), в части уточнения наименования объекта культурного наследия, в части уточнения времени возникновения или даты создания объекта, дат

основных изменений (перестроек) объекта и (или) дат связанных с ним исторических событий:

1) Наименование объекта – «Братская могила воинов Советской Армии, погибших в период Великой Отечественной войны. Могила командира истребительного отряда Яковлева В.А., погибшего в 1941 г.»;

2) Время возникновения или дата создания объекта, даты основных изменений (перестроек) объекта и (или) даты связанных с ним исторических событий – 1941-1945 гг., 1941 г., дата перезахоронения после 2013 г.

Список приложений к настоящему акту экспертизы:

Приложение № 1.	Материалы фотофиксации Объекта.
Приложение № 2.	Материалы исторической иконографии.
Приложение № 3.	Перечень документов и материалов, собранных и полученных при проведении экспертизы:
1.	Копия решения Исполнительного комитета Курского областного Совета народных депутатов от 14.06.1979 № 382 «Постановление Совета Министров СССР № 339 от 11 апреля 1979 г. "О дополнительных мерах по благоустройству и приведению в порядок военных кладбищ и могил Советских воинов и партизан"».
2.	Копия паспорта объекта культурного наследия «Одиночная могила командиру истребительного отряда Яковлеву В.А., погибшему в 1941 году» от 17.01.2024.
3.	Копия письма ОБУК «Инспекция по охране объектов культурного наследия Курской области» от 25.01.2024 № 76 в адрес ОКУ «ГАОПИ Курской области» о предоставлении имеющейся информации о воинских захоронениях, являющихся объектами культурного наследия регионального значения.
4.	Копия письма ОКУ «ГАОПИ Курской области» от 26.01.2024 № 8-2024/Т в адрес ОБУК «Инспекция по охране объектов культурного наследия Курской области» об отсутствии на хранении документов о воинских захоронениях
5.	Копия письма ОБУ «Центр государственной кадастровой оценки Курской области» от 15.01.2024 № 03.4.2-06-23/536-545 об отсутствии информации.
6.	Копия письма Льговского районного суда Курской области от 05.03.2024 № 757 о направлении копии решения Льговского районного суда Курской области от 24.12.2013.
7.	Копия информационного письма Администрации Марицкого сельсовета Льговского района Курской области об отсутствии на территории Марицкого сельсовета Льговского района Курской области могилы летчика Яковлева.

8.	Копия учетной карточки воинского захоронения «Воинское захоронение», РСФСР Курской области, Льговский р-н, гражданское кладбище ст. Льгов-II, 1990-е гг.
9.	Копия учетной карточки воинского захоронения «Братская могила», РФ, Курская область, г. Льгов, гражданское кладбище ст. Льгов-2, от 22.05.2013.
10.	Копия выписки из Единого государственного реестра недвижимости об объекте недвижимости (земельный участок) от 01.02.2024 № КУВИ-001/2024-32839284.
11.	Копия письма Комитета по охране объектов культурного наследия Курской области от 01.02.2024 № 05.3-01.1-23/190 о предоставлении информации.
12.	Копия письма Министерства по государственной охране объектов культурного наследия Курской области от 13.03.2024 № 05.3-01.123/597 о предоставлении информации.
13.	Копия письма Администрации Льговского района Курской области от 07.02.2024 № 472 об отсутствии на территории МО «Марицкий сельсовет» объекта культурного наследия.
14.	Копия архивного документа «Сведения о наличии воинских кладбищ, братских и индивидуальных могил воинов и партизан, погибших в годы Великой Отечественной войны, захороненных на территории Курской области и необходимых работ по их благоустройству в 1966 г». ОКУ «ГАКО» Фонд. Р. - 944. Опись 1. Дело 22. Л. 1, 21, 22.

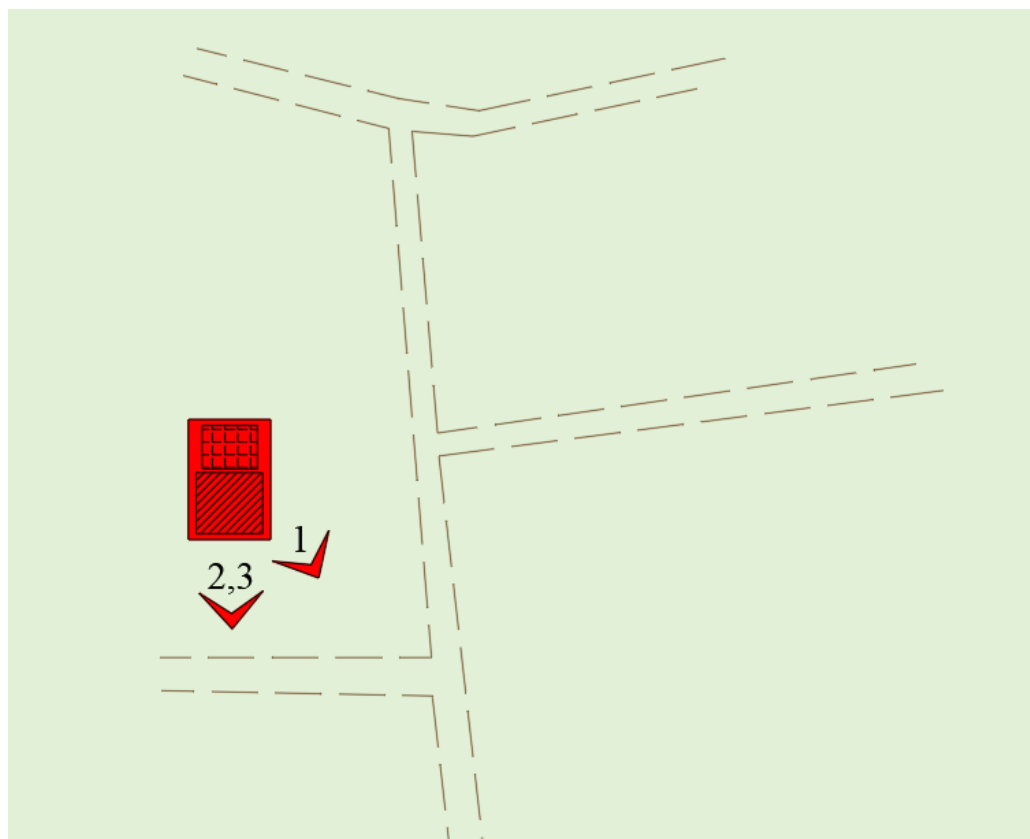
Настоящее заключение государственной историко-культурной экспертизы оформлено в электронном виде и подписано усиленной квалифицированной электронной подписью эксперта Муштакова-Лентовского Сергея Евгеньевича и ООО «Научно-исследовательский центр проектирования и историко-культурных экспертиз».

Дата оформления заключения экспертизы: 25 марта 2024 года.

Государственный эксперт
по проведению государственной
историко-культурной экспертизы





С.Е. Муштаков-Лентовский

ООО «Научно-исследовательский
центр проектирования и историко-
культурных экспертиз»

Материалы фотофиксации Объекта
по состоянию на февраль 2024 года

М 1:100

Используемые условные знаки и обозначения:

-  - точка фотофиксации
-  - обелиск
-  - цветник
-  - Братская могила воинов Советской Армии, погибших в период Великой Отечественной войны, 1941-1945 гг., местонахождение объекта: Курская область, г. Льгов, ул. Васильева (гражданское кладбище Льгов-2)



Т.ф. 2. Вид с юга на мемориальную табличку на Памятнике



Т.ф. 3. Вид с юга на Памятник в контексте окружающих захоронений

Материалы исторической иконографии

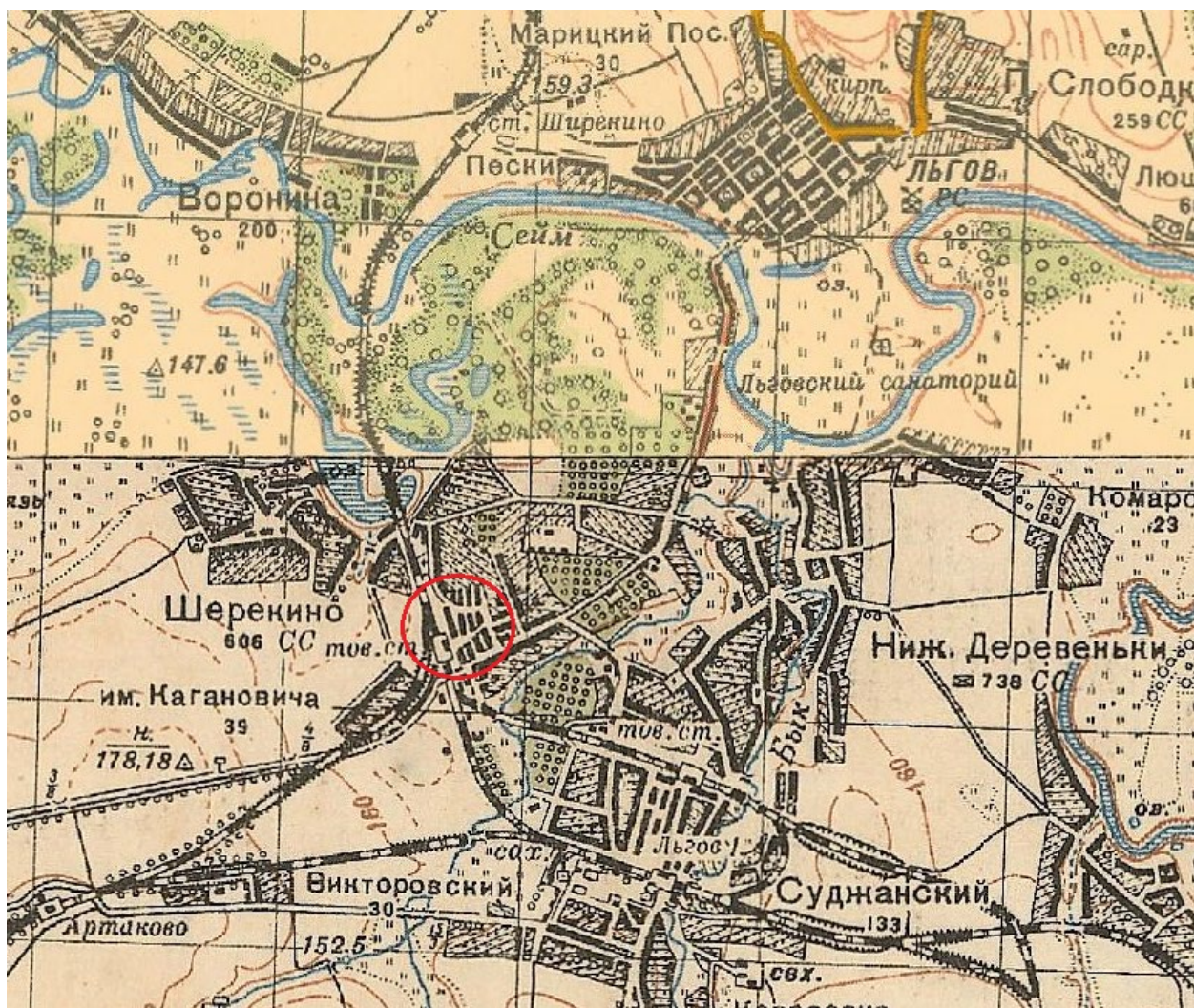
Перечень иллюстраций:

1. План города Льгова по межеванию. 1784-1785 гг.
2. Атлас 1794 г. для юношества. Курское, Орловское и Новгород-Северское наместничества.
3. Трехверстная Военно-топографическая карта на территорию Курской губернии («карта Шуберта»). Карта отражает состояние местности по исследованиям 1868 - 1919 годов. Масштаб: в 1 см. 1.26 км.
4. Военные карты Рабоче-Крестьянской Красной Армии (РККА) масштаба в 1 см. 10 км. на всю территорию стран Европы и на часть Европейской части СССР. Состояние местности на 1935 - 1940 годы.
5. Административная карта Курской области 1957 г. Масштаб: в 1 см. 5 км.
6. Топографическая карта Европейской России. Ок. 2000 г.
7. Схема оборонительной операции на орловском и курском направлениях. 30.09. – 6.10. 1941 г.
8. Развитие наступления на Курско-Льговском направлении. 05.02. – 10.03. 1943 г.
9. Наступление советских войск на Украине. Отражение контрнаступления противника. Январь – март 1943 г.
10. Обстановка к началу битвы под Курском. 5 июля 1943 г.
11. Контрнаступление советских войск в ходе Курской битвы. 12 июля – 23 августа 1943 г.
12. Общий ход военных действий в летне-осенней кампании 1943 г.
13. Льгов. Общий вид. Мост через реку Сейм. Открытка, начало XX в.
14. Станция Льгов Северо-Донецкой железной дороги. Сахарный завод князя Барятинского. Открытка, 1910-е гг.
15. Станция Льгов Северо-Донецкой железной дороги. Открытка, 1910-е гг.
16. Станция Льгов Северо-Донецкой железной дороги. Депо. Открытка, 1910-е гг. Льгов.
17. Муниципальное кладбище № 2. На заднем плане виден исследуемый Объект. Фотография, 2015 г. Льгов.

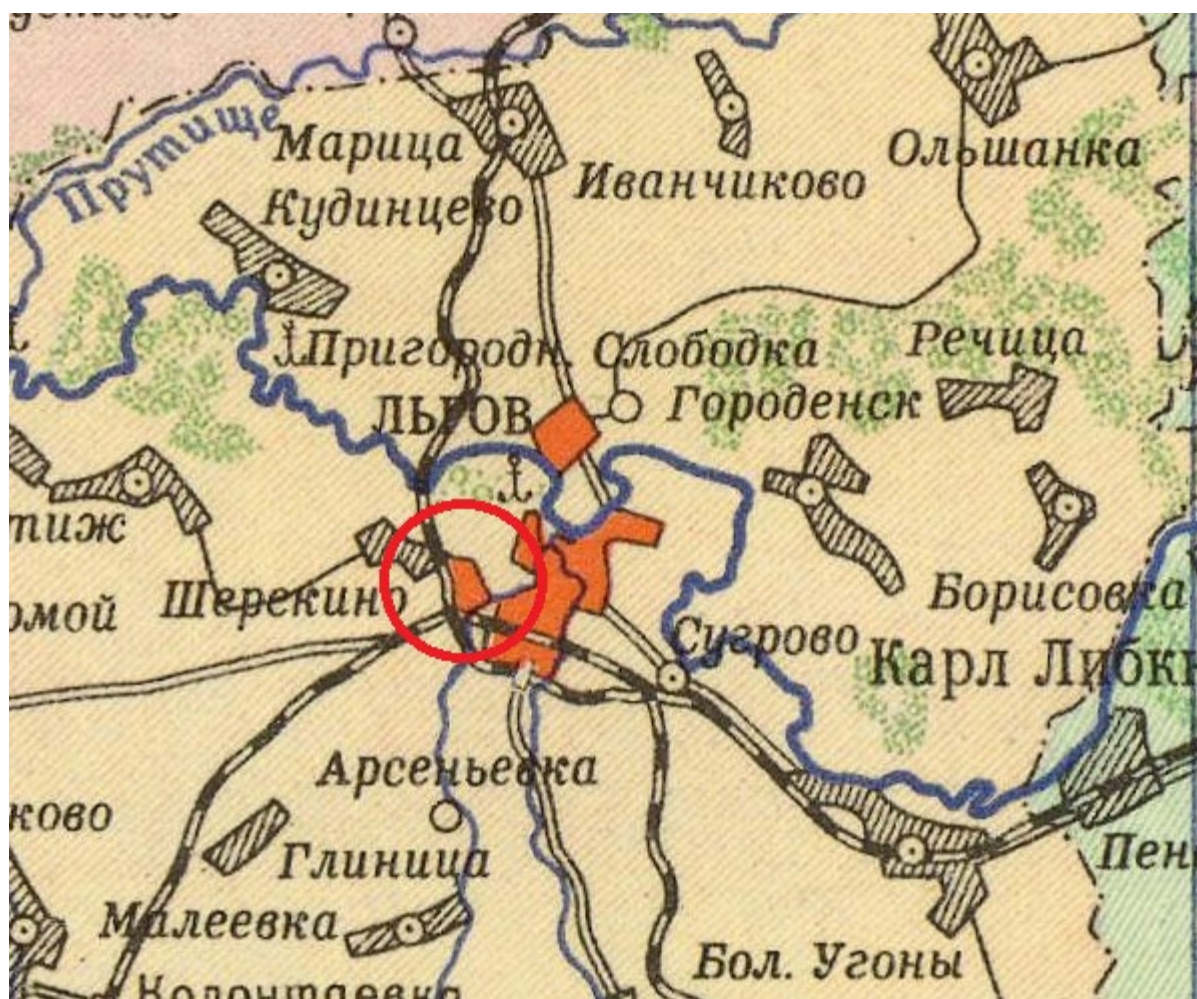
18. Исследуемый Объект на муниципальном кладбище № 2. Фотография, 2015 г. Льгов.
19. Муниципальное кладбище № 2. Фотография, 2021 г.
20. Льгов. Муниципальное кладбище № 2. Фотография, 2021 г.
21. Льгов. Исследуемый Объект. Кадр из видеохроники, 2021 г.
22. Учетная карточка воинского захоронения на гражданском кладбище у ст. Льгов-2. 1991-1992 гг.
23. Учетная карточка воинского захоронения на гражданском кладбище у ст. Льгов-2. От 22 мая 2013 г.



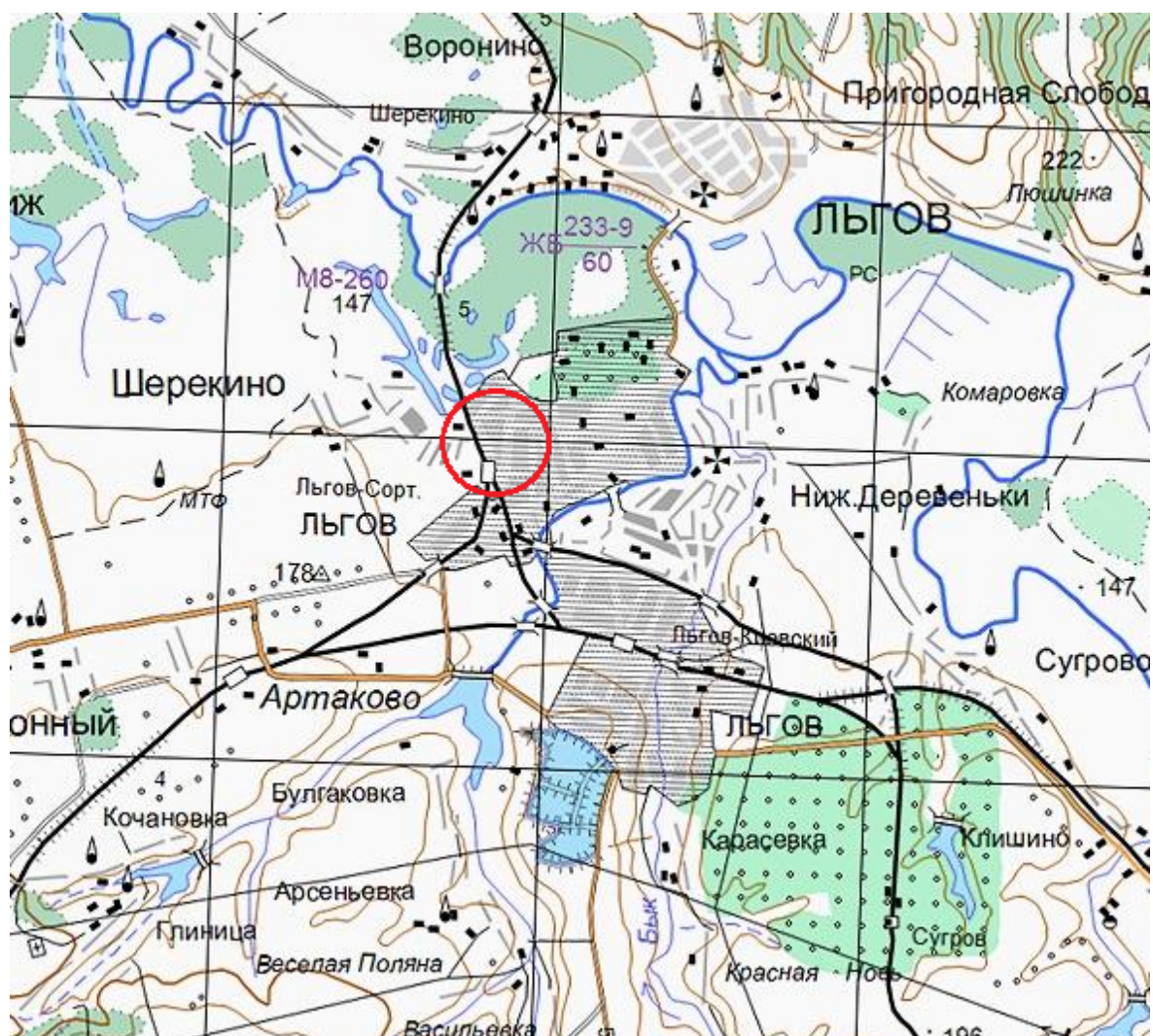
1. План города Льгова по межеванию. 1784-1785 гг. Источник: Струков В. Шесть городов монаршей милостью. [Электронный ресурс]. URL: <http://old-kursk.ru/post/st201126.html>



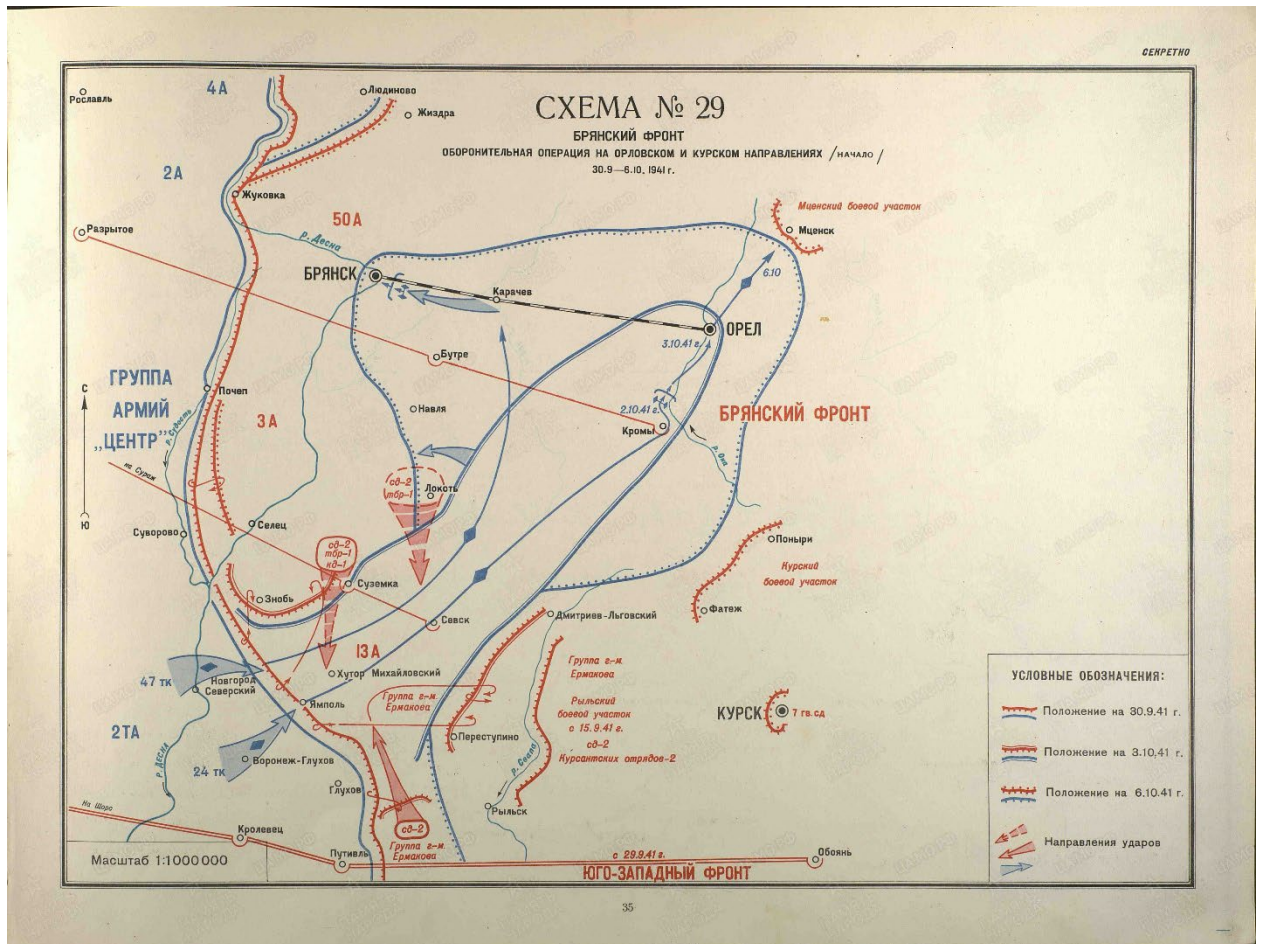
4. Военная карта Рабоче-Крестьянской Красной Армии (РККА) масштаба в 1 см. 1 км. Состояние местности на 1935 - 1941 гг. Красным цветом обозначено примерное будущее месторасположение исследуемого Объекта.



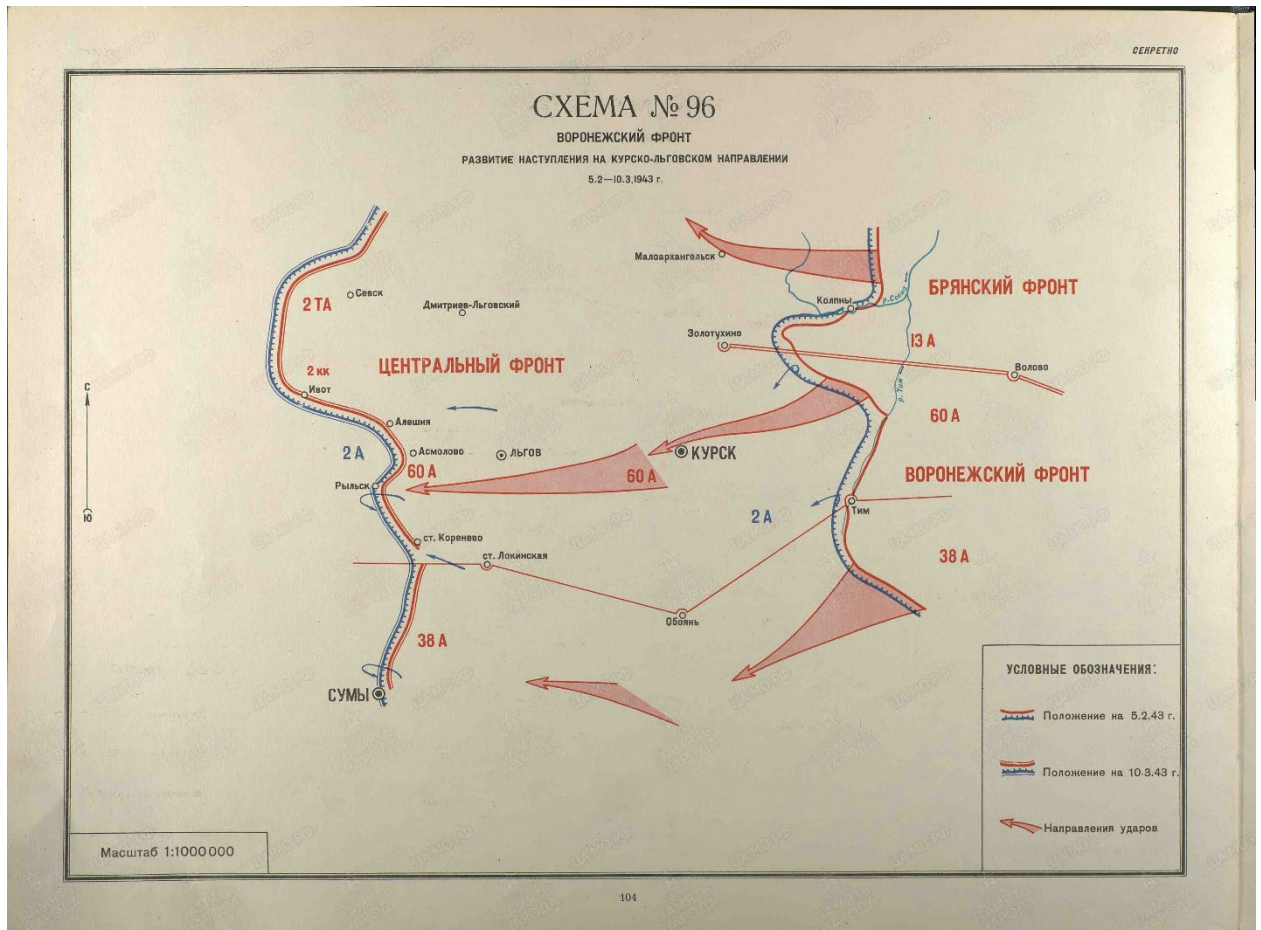
5. Административная карта Курской области 1957 г. Масштаб: в 1 см. 5 км. Красным цветом обозначено примерное месторасположение исследуемого Объекта.



6. Топографическая карта Европейской России. Ок. 2000 г. Красным цветом обозначено примерное месторасположение исследуемого Объекта.

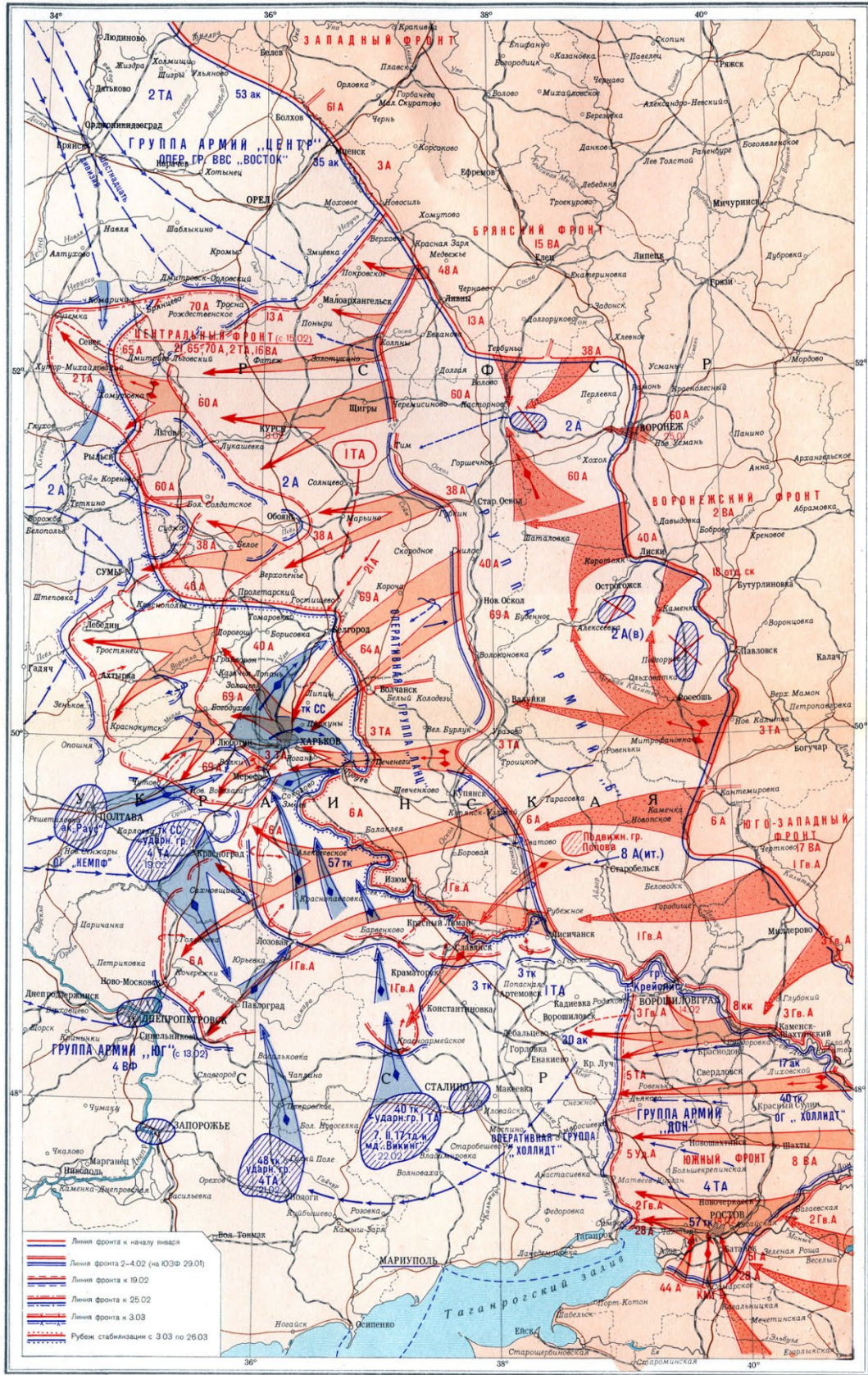


7. Схема оборонительной операции на орловском и курском направлениях.
30.09. – 6.10. 1941 г.



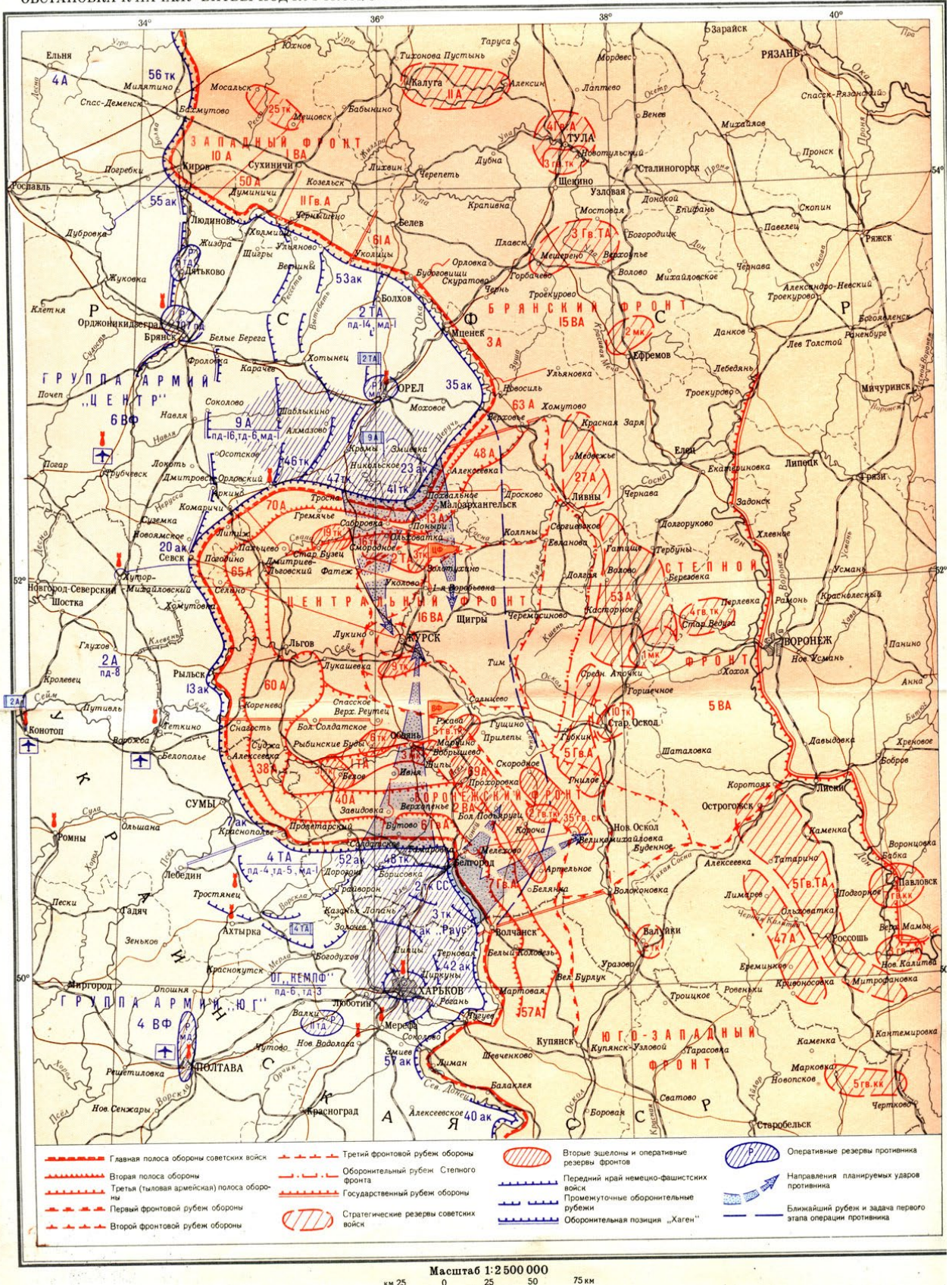
8. Развитие наступления на Курско-Льговском направлении. 05.02. – 10. 03. 1943 г.

НАСТУПЛЕНИЕ СОВЕТСКИХ ВОЙСК НА УКРАИНЕ.
ОТРАЖЕНИЕ КОНТРНАСТУПЛЕНИЯ ПРОТИВНИКА. Январь – март 1943 г.

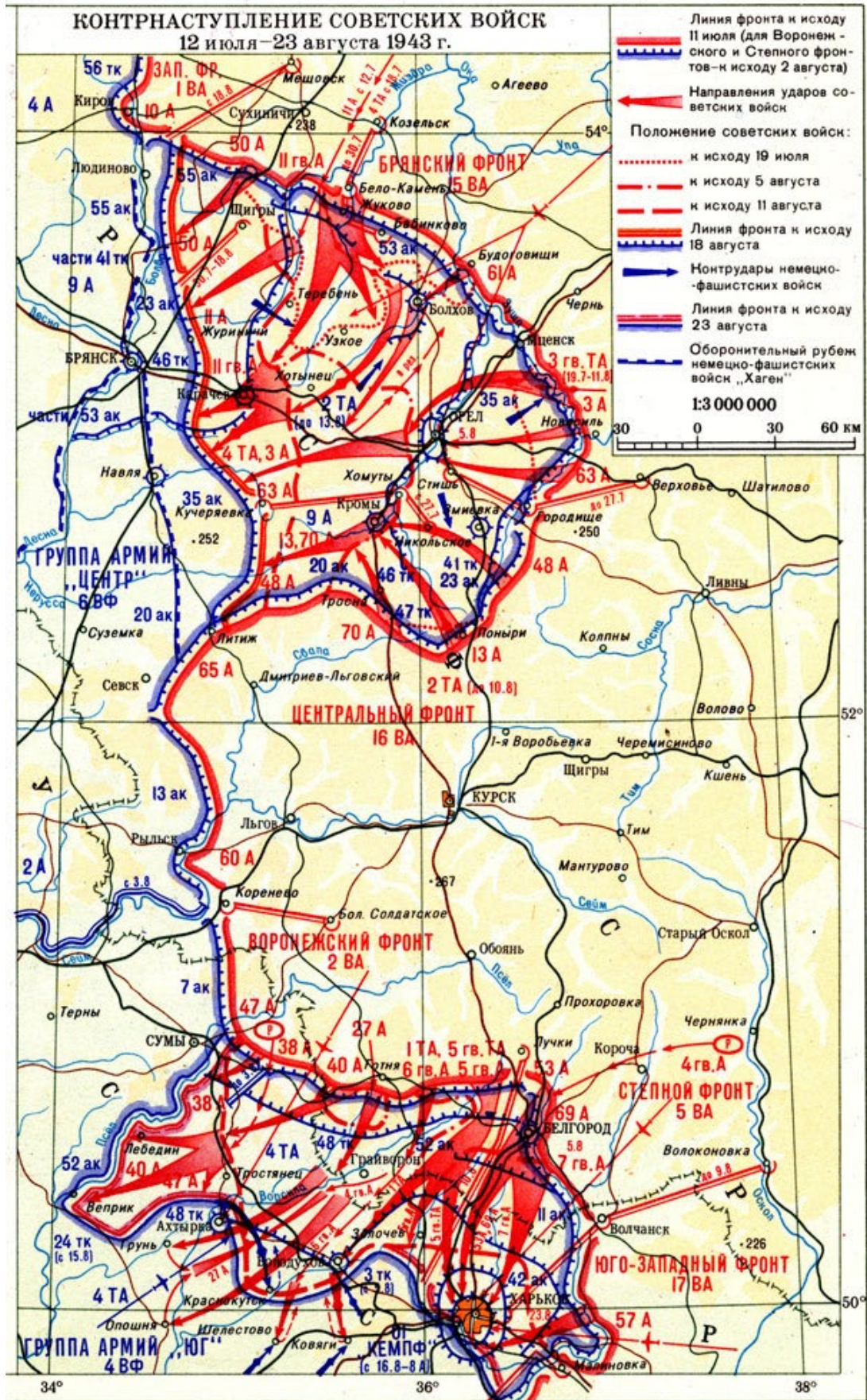


9. Наступление советских войск на Украине. Отражение контрнаступления противника. Январь – март 1943 г.

ОБСТАНОВКА К НАЧАЛУ БИТВЫ ПОД КУРСКОМ. 5 июля 1943 г.

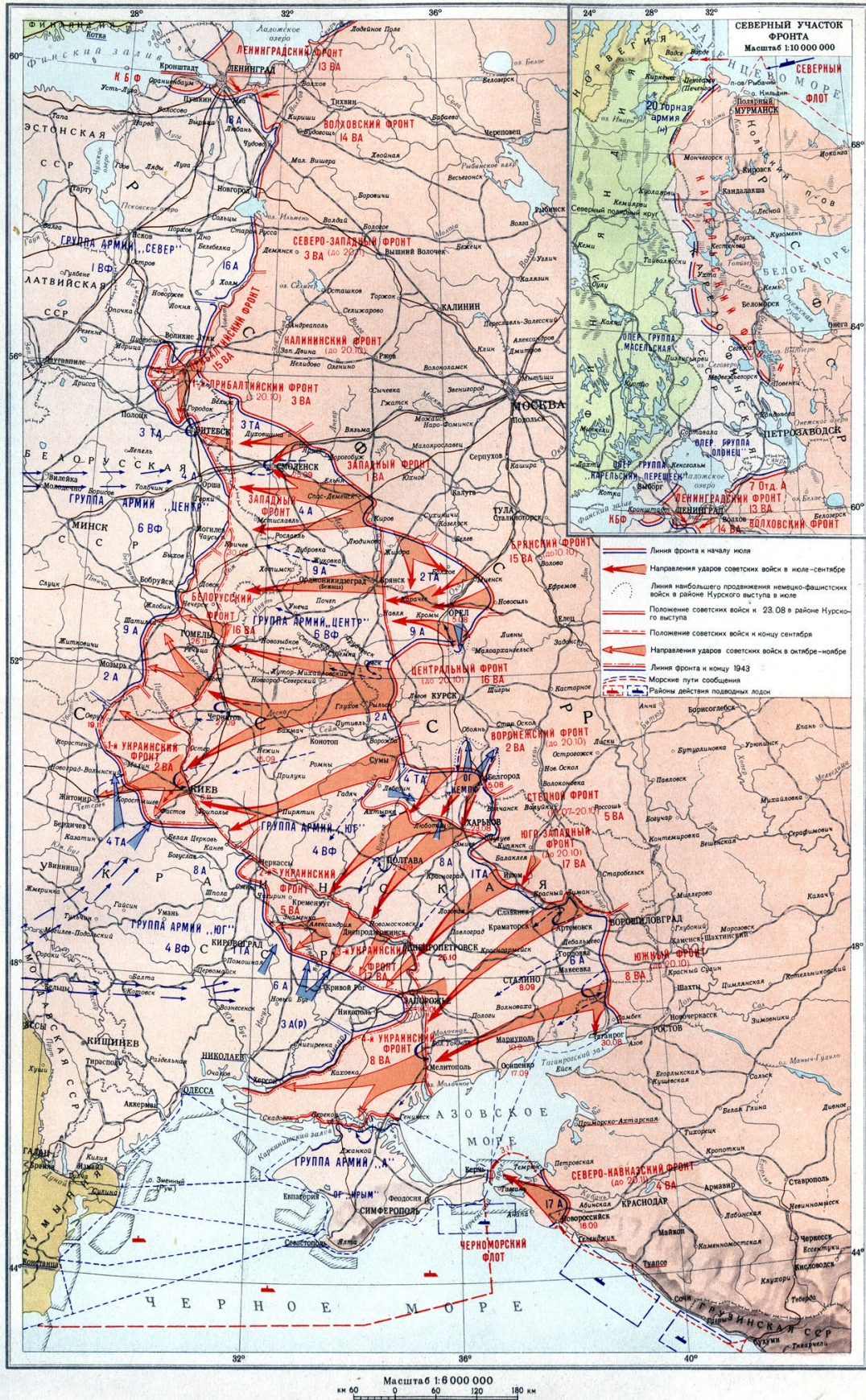


10. Обстановка к началу битвы под Курском. 5 июля 1943 г.



11. Контрнаступление советских войск в ходе Курской битвы. 12 июля – 23 августа 1943 г.


ОБЩИЙ ХОД ВОЕННЫХ ДЕЙСТВИЙ В ЛЕТНЕ-ОСЕННЕЙ КАМПАНИИ 1943 г.



12. Общий ход военных действий в летне-осенней кампании 1943 г.




13. Льгов. Общий вид. Мост через реку Сейм. Открытка, начало XX в.
Источник: <https://goskatalog.ru/portal/#/collections?id=34756026>



14. Станция Льгов Северо-Донецкой железной дороги. Сахарный завод князя Барятинского. Открытка, 1910-е гг. Источник:
<https://goskatalog.ru/portal/#/collections?id=34755774>



15. Станция Льгов Северо-Донецкой железной дороги. Открытка, 1910-е гг.
Источник: <https://goskatalog.ru/portal/#/collections?id=34755770>



16. Станция Льгов Северо-Донецкой железной дороги. Депо. Открытка, 1910-е гг. Источник: <https://gorenka.org/7542-starye-fotografii-lgova/>



17. Льгов. Муниципальное кладбище № 2. На заднем плане виден исследуемый Объект. Фотография, 2015 г. Источник: <https://www.google.ru/maps/>



18. Льгов. Исследуемый Объект на муниципальном кладбище № 2.
Фотография, 2015 г. Источник: <https://www.google.ru/maps/>



19. Льгов. Муниципальное кладбище № 2. Фотография, 2021 г. Источник:
<https://yandex.ru/maps/>



20. Льгов. Муниципальное кладбище № 2. Фотография, 2021 г. Источник:
<https://yandex.ru/maps/>

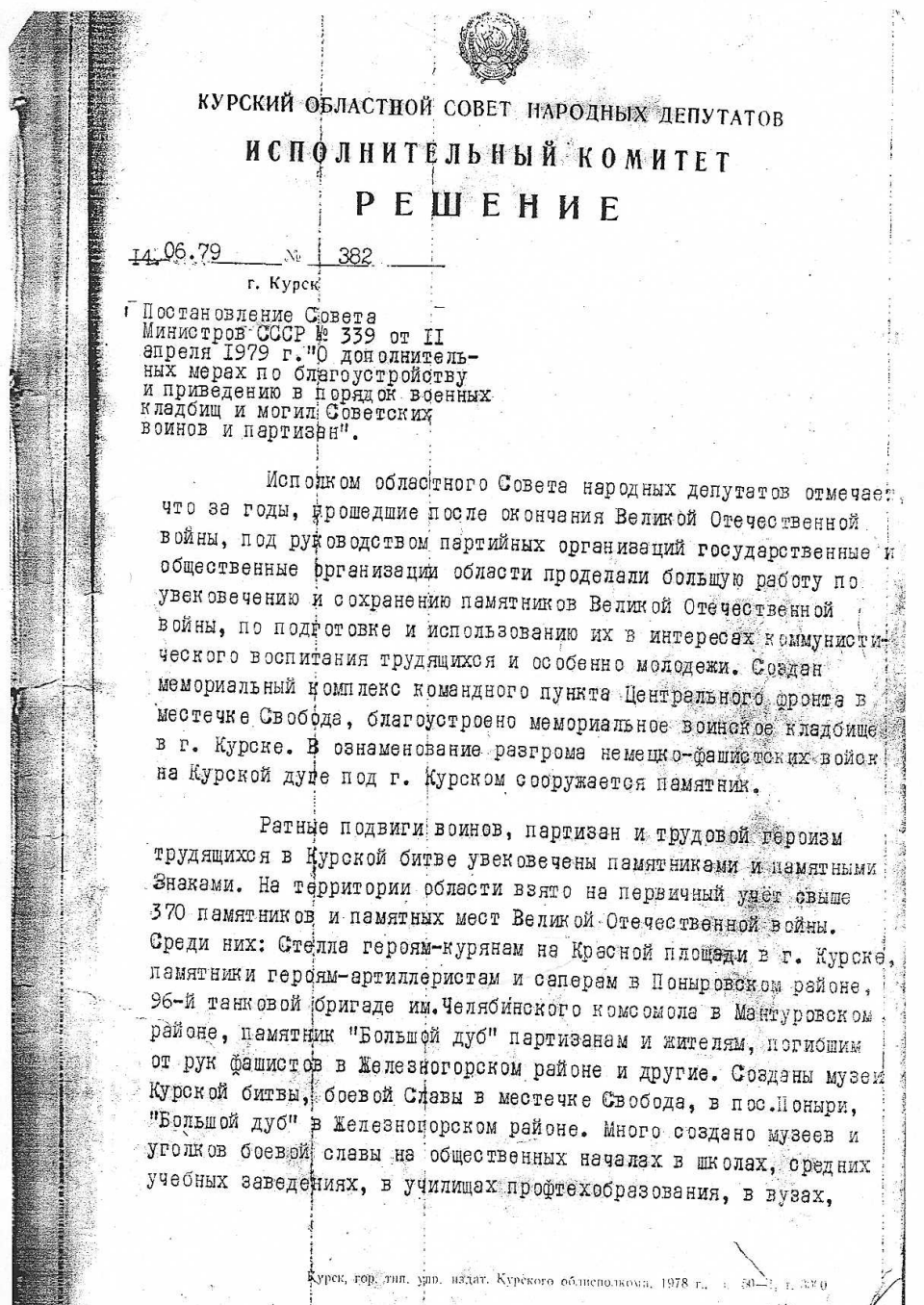


21. Львов. Исследуемый Объект. Кадр из видеохроники, 2021 г. Источник:
<https://www.youtube.com/watch?v=9mumugKvZ8Y>

Приложение № 3 к акту государственной
историко-культурной экспертизы

**Перечень документов и материалов, собранных и полученных при
проведении экспертизы**

1. Копия решения Исполнительного комитета Курского областного Совета народных депутатов от 14.06.1979 № 382 «Постановление Совета Министров СССР № 339 от 11 апреля 1979 г. "О дополнительных мерах по благоустройству и приведению в порядок военных кладбищ и могил Советских воинов и партизан"».



2.

на предприятиях, в учреждениях, колхозах и совхозах.

Большую работу по привлечению общественности по уходу за памятниками и их пропаганде проводит областное отделение Всероссийского общества охраны памятников истории и культуры. Шефская работа, проведение смотров и другие мероприятия позволили добиться того, что в своём большинстве имеющиеся памятники и памятные места воинской славы области содержатся в хорошем состоянии. Отделение общества ежегодно расходует на ремонт, реставрацию и благоустройство памятников истории и культуры до 140 тыс.руб., значительная сумма из них расходуется на ремонт и благоустройство памятников воинской славы, на изготовление и установку мемориальных мраморных плит и досок со списками погибших воинов.

Однако в деле сохранения памятников (братских и одиночных могил) советских воинов и партизан имеются существенные недостатки. На части из них деревянные изгороди не заменены на металлические, установленные в послевоенные годы обелиски и надгробья, а также мемориальные доски с именами погибших, требуют замены.

Охранные зоны памятников в своём большинстве не установлены. Наиболее существенными недостатками в этом имеютя в Поньровском, Хомутовском и Мантуровском районах.

В соответствии с постановлением Совета Министров СССР № 339 от 11 апреля 1979 года "О дополнительных мерах по благоустройству и приведению в порядок воинских кладбищ и могил советских воинов и партизан" исполком областного Совета народных депутатов решил:

I. Обязать исполкомы городских, районных, сельских и поселковых Советов народных депутатов:

а) принять дополнительные меры по благоустройству и приведению в надлежащий порядок воинских кладбищ и могил воинов и партизан, погибших в боях за свободу и независимость нашей Родины;

б) осуществить в течение 1979-80 г.г. реставрационные работы по всем скульптурным памятникам и монументам, находящимся в неудовлетворительном состоянии. Благоустроить места расположения

3.

скульптурных памятников и монументов и подходы к ним;

в) заменить деревянные изгороди на металлические, а также пришедшие в негодность надгробья, мраморные плиты и доски. Установить вокруг памятников охранные зоны, в пределах которых не могут допускаться работы, причиняющие ущерб памятникам (пахота, огородные работы, строительные, подземные и др. работы);

г) продолжать проводить работу по выявлению захоронений погибших воинов и партизан и увековечению их памяти, не допуская перезахоронения из братских могил останков погребенных без согласования с областным военным комиссариатом.

Довести до сведения, что Совет Министров СССР постановлением от 11 апреля 1979 года № 339 установил: Всю работу по благоустройству и содержанию кладбищ и могил советских воинов и партизан осуществлять совместно с местными органами военного управления, с отнесением расходов за счет средств местных бюджетов.


3. В соответствии с постановлением Совета Министров РСФСР от 30 августа 1960 года № 1327 принять предложение областного управления культуры и общества охраны памятников истории и культуры о дополнительном включении в список памятников местного значения (братских и одиночных могил) погибших воинов и партизан в годы Великой Отечественной войны (список прилагается).

4. Поручить облисполну, управлению культуры и Поныровскому райисполкому внести облисполкому предложение о производстве работ по реконструкции и реставрации памятников артиллеристам, саперам и монумента на месте захоронения на привокзальной площади в п. Поньры.

5. Контроль за выполнением настоящего решения возложить на облвоенкомат и областное управление культуры. Информацию о выполнении решения представить облисполкому к 1 ноября 1979 и 1980 годов.

Зам. председателя исполкома

Секретарь исполкома

 В.С.Денисов

 А.А.Паршиков

- 28 -

171. Село Банищи (у сельсовета). Бартская могила воинов Советской Армии, погибших в период Великой Отечественной войны. Захоронено и установлено фамилий на 17 человек. Скульптура установлена в 1963 году.
172. Дер. Орловка. Братская могила воинов Советской Армии, погибших в период Великой Отечественной войны. Захоронено и установлено фамилий на 8 человек. Скульптура установлена в 1965 году.
173. Гор. Льгов (на участке ст. Льгов-2 - Марица). Одиночная могила командиру истребительного отряда ЯКОВЛЕВУ В.А., погибшему в 1941 г. Обелиск установлен в 1968 году.
174. С. Н. Деревеньки (на гражданском кладбище). Братская могила воинов Советской Армии, погибших в марте 1943 года. Захоронено 11 человек, установлено фамилий на 8 человек. Обелиск установлен в 1967 году.
175. Село В. Деревеньки (на гражданском кладбище). Братская могила воинов Советской Армии, погибших в период Великой Отечественной войны. Захоронено 193 человека, установлено фамилий на 23 человека. Скульптура установлена в 1968 году.
176. Село М-Угоны. Могила партизан - мужа и жены РОМАНЕНКО. Обелиск установлен в 1966 году.
177. Ст. Шерекино. Одиночная могила ст. сержанта ФЕДОРОВА А.П., погибшего в период Великой Отечественной войны. Обелиск установлен в 1970 году.
178. Гор. Льгов-II (на гражданском кладбище). Братская могила воинов Советской Армии, погибших в период Великой Отечественной войны. Захоронено и установлено фамилий на 17 человек. Скульптура установлена в 1968 году.
179. Село Большие Угоны (у железнодорожного моста). Братская могила воинов Советской Армии, погибших в период Великой Отечественной войны. Захоронено 492 человека, установленных фамилий нет. Скульптура установлена в 1968 году.

*2. Копия паспорта объекта культурного наследия «Одинокaя могила
командиру истребительного отряда Яковлеву В.А., погибшему в 1941 году»
от 17.01.2024.*

Утверждено
приказом Министерства культуры
Российской Федерации
от 2 июля 2015 г. № 1906

Экземпляр № 1

--	--	--	--	--	--	--	--	--	--	--	--

Регистрационный номер объекта культурного
наследия в едином государственном реестре
объектов культурного наследия (памятников
истории и культуры) народов Российской Федерации

**ПАСПОРТ
ОБЪЕКТА КУЛЬТУРНОГО НАСЛЕДИЯ**

Фотографическое изображение объекта культурного наследия,
за исключением отдельных объектов археологического наследия,
фотографическое изображение которых вносится на основании решения
соответствующего органа охраны объектов культурного наследия

1. Сведения о наименовании объекта культурного наследия

Одинокaя могила командиру истребительного отряда Яковлеву В.А., погибшему в 1941 г.

2. Сведения о времени возникновения или дате создания объекта культурного наследия, датах основных изменений (перестроек) данного объекта и (или) датах связанных с ним исторических событий

1941 г.

3. Сведения о категории историко-культурного значения объекта культурного наследия

Федерального значения	Регионального значения	Местного (муниципального значения)
+		

4. Сведения о виде объекта культурного наследия

Памятник	Ансамбль	Достопримечательное место
+		

5. Номер и дата принятия органом государственной власти решения о включении

2

объекта культурного наследия в единый государственный реестр объектов культурного наследия (памятников истории и культуры) народов Российской Федерации

- Решение исполнительного комитета Курского областного Совета народных депутатов № 382 от 14.06.1979 г.

6. Сведения о местонахождении объекта культурного наследия (адрес объекта или при его отсутствии описание местоположения объекта)

Курская область, гор. Льгов (на участке ст. Льгов – 2 - Марица)

7. Сведения о границах территории объекта культурного наследия, включенного в единый государственный реестр объектов культурного наследия (памятников истории и культуры) народов Российской Федерации

На дату оформления паспорта границы территории объекта культурного наследия не утверждены.

8. Описание предмета охраны объекта культурного наследия

На дату оформления паспорта предмет охраны объекта культурного наследия не утвержден.

9. Сведения о наличии зон охраны данного объекта культурного наследия с указанием номера и даты принятия органом государственной власти акта об утверждении указанных зон либо информация о расположении данного объекта культурного наследия в границах зон охраны иного объекта культурного наследия

На дату оформления паспорта границы зон охраны объекта культурного наследия, режимы использования земель и градостроительные регламенты в границах территорий данных зон не утверждены.

Всего в паспорте листов

2

Уполномоченное должностное лицо органа охраны объектов культурного наследия

Заместитель председателя комитета по охране объектов культурного наследия Курской области		А.Ю. Потанин
должность	подпись	инициалы, фамилия

М.П.

17 . 01 . 2024

Дата оформления паспорта
(число, месяц, год)

3. Копия письма ОБУК «Инспекция по охране объектов культурного наследия Курской области» от 25.01.2024 № 76 в адрес ОКУ «ГАОПИ Курской области» о предоставлении имеющейся информации о воинских захоронениях, являющихся объектами культурного наследия регионального значения.



**КОМИТЕТ ПО ОХРАНЕ
ОБЪЕКТОВ КУЛЬТУРНОГО
НАСЛЕДИЯ КУРСКОЙ ОБЛАСТИ**
ОБЛАСТНОЕ БЮДЖЕТНОЕ УЧРЕЖДЕНИЕ
КУЛЬТУРЫ «ИНСПЕКЦИЯ ПО ОХРАНЕ И
ИСПОЛЬЗОВАНИЮ ОБЪЕКТОВ КУЛЬТУРНОГО
НАСЛЕДИЯ (ПАМЯТНИКОВ ИСТОРИИ И
КУЛЬТУРЫ) КУРСКОЙ ОБЛАСТИ»
(ОБУК «ИНСПЕКЦИЯ ПО ОХРАНЕ
ОБЪЕКТОВ КУЛЬТУРНОГО НАСЛЕДИЯ
КУРСКОЙ ОБЛАСТИ»)

305000, г. Курск, Красная пл., д. 6
тел.: +7 (4712) 51-15-96,
e-mail: okn.kursk@mail.ru;

25.01.2024 № 76

Директору ОКУ «ГАОПИ Курской
области»

Е.Е. Старкову
gaopiko@yandex.ru

Уважаемый Евгений Евгеньевич!

Просим Вас в возможно короткий срок предоставить имеющуюся информацию о воинских захоронениях, являющихся объектами культурного наследия регионального значения, для проведения государственной историко-культурной экспертизы по уточнению сведений, согласно приложения.

Приложение: на 1 л. в 1 экз.

С уважением,
Начальник инспекции

И.В. Черникова

Черникова И. В.
☎ 51-15-96

Объекты культурного наследия регионального значения, для проведения историко-культурной экспертизы по уточнению сведений

Курский район					
1.	«Братская могила 17 советских воинов», 1943 г.	Постановление Губернатора Курской области от 12.11.2001 № 841	Курская область, Курский район, с. Отрешково		
Дмитриевский район					
2.	«Две одиночные могилы советских воинов, погибших в бою с фашистскими захватчиками в 1943 г.», 1943 г.	Решение исполнительного комитета Курского областного Совета народных депутатов от 15.03.1990 г. № 77 Рег. № 461711276050005	Курская область, Дмитриевский район, с. Шагаро-Петровское		
Льговский район					
3.	«Одиночная могила командиру истребительного отряда Яковлеву В.А., погибшему в 1941 г.», 1941 г.	Решение исполнительного комитета Курского областного Совета народных депутатов от 14.06.1979 г. № 382	Курская область, гор. Льгов (на участке ст. Льгов – 2 - Марица)		
4.	«Могила сержанта Назарова Н.И., павшего в бою с немецко-фашистскими захватчиками в 1943 году. У могилы установлен обелиск»	Решение исполнительного комитета Курского областного Совета народных депутатов от 14.06.1979 г. № 382 Рег. № 461610557390005	Курская область, Льговский район, деревня Букреево Бобрик		

Советский район						
5.	«Братская могила советских воинов и мирных жителей», 1943 г.	Постановление Губернатора Курской области от 12.11.2001 г. № 841	Курская область, Советский район, ж.д. станция Рагозинская			
Хомутовский район						
6.	«Могила советского воина Наливкина», 1941 г.	Постановление Губернатора Курской области от 12.11.2001 г. № 841 Рег. № 461711069180005	Курская область, Хомутовский район, д. Лекта			
7.	«Братская могила советских воинов», 1943 г.	Постановление Губернатора Курской области от 12.11.2001 № 841	Курская область, Хомутовский район, х. Печищи			

4. Копия письма ОКУ «ГАОПИ Курской области» от 26.01.2024 № 8-2024/Т в адрес ОБУК «Инспекция по охране объектов культурного наследия Курской области» об отсутствии на хранении документов о воинских захоронениях.

Российская Федерация
Архивное управление
Курской области
областное казенное учреждение
«ГОСУДАРСТВЕННЫЙ АРХИВ
ОБЩЕСТВЕННО-ПОЛИТИЧЕСКОЙ
ИСТОРИИ КУРСКОЙ ОБЛАСТИ»
(ОКУ «ГАОПИ Курской области»)
ул. Челюскинцев, 2,
г. Курск, 305004
Тел./факс 70-30-99
E-mail: gaopiko@yandex.ru
ОКПО 47908155 ОГРН 1024600952177
ИНН 4632007329 КПП 463201001

Начальнику ОБУК «Инспекция по
охране объектов культурного
наследия Курской области»

Черниковой И.В.

Красная пл., д.6,
г. Курск, 305000

26.01.2024 № 8-2024/Т

На № 76 от 25.01.2024

На Ваш запрос сообщаем, что ОКУ «ГАОПИ Курской области» не имеет на хранении документов о воинских захоронениях: постановлений, распоряжений, решений, приказов органов власти или командования воинских частей о захоронении; списков захороненных; мест захоронений; паспортов и (или) реестров воинских захоронений; государственном (и (или) муниципальном) учете воинских захоронений; степени сохранности воинских захоронений; восстановлении или внесении изменений и дополнений на мемориальных досках и надписей на воинских захоронениях.

В имеющихся в ОКУ «ГАОПИ Курской области» вне архивных фондов Именных списках военнослужащих и партизан, погибших в боях за Родину в период Великой Отечественной войны 1941-1945 гг. и захороненных на территории некоторых районов Курской области (списки не по всем районам) нет сведений о названии братских или одиночных могил, точном их местонахождении; указаны населенные пункты – в каком был захоронен и в каком перезахоронен. Списки датированы 1968 г. и 1969 г. Указанные Вами объекты относятся к более позднему периоду.

Директор ОКУ
«ГАОПИ Курской области»

Е.Е. Старков

Щербаков Юрий Викторович
8(4712)70-30-96

5. Копия письма ОБУ «Центр государственной кадастровой оценки Курской области» от 15.01.2024 № 03.4.2-06-23/536-545 об отсутствии информации.



**МИНИСТЕРСТВО ИМУЩЕСТВА
КУРСКОЙ ОБЛАСТИ**
областное бюджетное учреждение
**«Центр государственной кадастровой оценки Курской области»
(ОБУ «ЦГКО КО»)**

305018, г. Курск, Элеваторный проезд, дом 14А
(почтовый адрес: 305018, г. Курск, Элеваторный проезд, дом 14А)
тел.+7(4712)44-65-06, адрес эл. почты: obukadastr@reg-kursk.ru
адрес официального сайта: <http://кадастрkursk.рф/>

15.01.2024 № 03.4.2-06-23/536-545
На № _____ от _____

Заместителю начальника ОБУК
«Инспекция по охране
объектов культурного наследия
Курской области»
Ю.Н. Жабиной
Красная площадь, д. 6, г. Курск,
305000
okn.kursk@mail.ru

Уважаемая Юлия Николаевна!

В ответ на Ваше письмо от 10.01.2024 № 9 областное бюджетное учреждение «Центр государственной кадастровой оценки Курской области» направляет копии технических паспортов в форме электронных фотообразов, в виде zip-архива, заверенного электронно-цифровой подписью на следующие объекты недвижимого имущества:

№	Наименование	Местонахождение	Инвентарный номер	Примечание
1	«Дом жилой», кон. XIX-нач. XX вв.	Курская область, г. Курск, ул. Марата, д. 26	8796	
2	«Монумент на братской могиле 65 граждан с. Неварь, расстрелянных немецко-фашистскими захватчиками в 1943 году за связь с партизанами.	Курская область, Дмитриевский район, п. Чемерки	_____	учетно-техническая документация не обнаружена

	Монумент установлен в 1967 году», 1967 г.			
3	«Братская могила воинов Советской Армии, погибших в период Великой Отечественной войны. Захоронено и установлено фамилий 39 человек. Скульптура установлена в 1954 году», 1941-1945 гг., 1954 г.	Курская область, Курчатовский район, п. Иваново (в саду средней школы)	8809	
4	«Братская могила 17 советских воинов», 1943 г.	Курская область, Курский район, с. Отрешково	————	учетно-техническая документация не обнаружена
5	«Две одиночные могилы советских воинов, погибших в бою с фашистскими захватчиками в 1943 г.», 1943 г.	Курская область, Дмитриевский район, с. Шагарово-Петровское	————	учетно-техническая документация не обнаружена
6	«Одиночная могила командиру истребительного отряда Яковлеву В.А., погибшему в 1941 г.», 1941	Курская область, г. Льгов (на участке ст. Льгов-2-Марица)	————	учетно-техническая документация не обнаружена
7	Могила сержанта Назарова Н.И., павшего в бою с немецко-фашистскими захватчиками в 1943 году. У могилы установлен обелиск»	Курская область, Льговский район, деревня Букреево Бобрин	————	учетно-техническая документация не обнаружена
8	«Братская могила советских воинов и мирных жителей», 1943 г.	Курская область, Советский район, ж.д. станция Рагозинская	————	учетно-техническая документация не обнаружена
9	«Могила советского воина Наливкина», 1941 г.	Курская область, Хомутовский район, д. Лекта	————	учетно-техническая документация не обнаружена
10	«Братская могила советских воинов», 1943 г.	Курская область, Хомутовский район, х. Печищи	————	учетно-техническая документация не обнаружена

Все материалы доступны по ссылке в течение 14 дней.

Заместитель директора

ДОКУМЕНТ ПОДПИСАН
ЭЛЕКТРОННОЙ ПОДПИСЬЮ

А.В. Дьяков

Сертификат 0328DA5100C1AFBFAA4C340FE2A38E527E
Владелец Дьяков Александр Владимирович
Действителен с 10.03.2023 по 10.03.2024

О.А. Яценко
8(4712)44-65-04

6. Копия письма Льговского районного суда Курской области от 05.03.2024 № 757 о направлении копии решения Льговского районного суда Курской области от 24.12.2013.



Российская Федерация

Льговский
районный суд
Курской области

ул. Кирова, 48,
г. Льгов, Курская область, 307750
тел./факс (47140) 2-01-02
e-mail: lgovskiy.krsk@sudrf.ru

05.03.24 № 757
На № _____ от _____

Заместителю председателя
Министерства по государственной
охране объектов культурного
наследия Курской области

О.Н. Евдокимовой

305002, Курская область, г. Курск,
Красная площадь, д. 1
nadzorokn@rkursk.ru

На Ваш запрос от 29.02.2024 года, поступивший в Льговский районный суд Курской области 29.02.2024 года, направляю копию решения Льговского районного суда Курской области от 24.12.2013 г. по заявлению Льговского межрайонного прокурора Курской области о признании незаконным бездействие Администрации города Льгова Курской области в непринятии мер по оформлению охранных зон и зон охраняемого природного ландшафта на одиночную могилу командира истребительного отряда Яковлева В.А., расположенную на территории гражданского кладбища по ул. Васильева г. Льгова, а также не принятию мер по созданию резерва площадей для новых воинских захоронений и обязанности Администрации города Льгова Курской области на воинское захоронение - одиночную могилу командира истребительного отряда Яковлева В.А., оформить охранные зоны и зоны охраняемого природного ландшафта, и принять меры по созданию резерва площадей для новых воинских захоронений.

Приложение на 4 листах.

Председатель Льговского районного суда
Курской области

Г.М. Петлица

Дело № 2-682-2013

РЕШЕНИЕ

ИМЕНЕМ РОССИЙСКОЙ ФЕДЕРАЦИИ

г. Льгов

24 декабря 2013 года

Льговский районный суд Курской области в составе председательствующего судьи Денисовой Н.А., при секретаре Самарской А.М., рассмотрев в открытом судебном заседании гражданское дело по заявлению Льговского межрайонного прокурора Курской области о признании незаконным бездействие Администрации города Льгова Курской области в непринятии мер по оформлению охранных зон и зон охраняемого природного ландшафта на одиночную могилу командира истребительного отряда Яковлева В.А., расположенную на территории гражданского кладбища по ул. Васильева г. Льгова, а также не принятию мер по созданию резерва площадей для новых воинских захоронений и обязанности Администрации города Льгова Курской области на воинское захоронение – одиночную могилу командира истребительного отряда Яковлева В.А., оформить охранные зоны и зоны охраняемого природного ландшафта, и принять меры по созданию резерва площадей для новых воинских захоронений,

УСТАНОВИЛ:

Льговский межрайонный прокурор Курской области обратился в суд с заявлением о признании незаконным бездействие Администрации города Льгова Курской области в непринятии мер по оформлению охранных зон и зон охраняемого природного ландшафта на одиночную могилу командира истребительного отряда Яковлева В.А., расположенную на территории гражданского кладбища по ул. Васильева г. Льгова, а также не принятию мер по созданию резерва площадей для новых воинских захоронений и обязанности Администрации города Льгова Курской области на воинское захоронение – одиночную могилу командира истребительного отряда Яковлева В.А., оформить охранные зоны и зоны охраняемого природного ландшафта, и принять меры по созданию резерва площадей для новых воинских захоронений.

В обоснование своего заявления прокурор ссылается на то, что в нарушение п. 18 ст. 16 Федерального закона от 06.10.2003 № 131-ФЗ (ред. от 25.12.2012) "Об общих принципах организации местного самоуправления в Российской Федерации", ст. 5, 6, 11 ФЗ РФ «Об увековечении памяти погибших при защите Отечества» на указанное воинское захоронение, охранные зоны и зоны охраняемого природного ландшафта органами местного самоуправления не установлены, резерв площадей для новых воинских захоронений не создан.

В судебном заседании представитель заявителя старший помощник Льговского межрайонного прокурора Михайличенко Е.В. заявление поддержала по указанным в нем основаниям и просила его удовлетворить, предоставив администрации г. Льгова срок на устранение нарушений до 24 апреля 2014 года.

Представитель Администрации города Льгова Курской области в судебное заседание не явился, не сообщил суду об уважительных причинах неявки, не просил дело рассмотреть в его отсутствие, о дате, времени и месте судебного заседания был извещен своевременно, надлежащим образом.

Выслушав представителя заявителя старшего помощника прокурора Михайличенко Е.В., проверив представленные материалы дела, суд приходит к следующему.

В силу ч. 1 ст. 45 ГПК РФ прокурор вправе обратиться в суд с заявлением в защиту прав, свобод и законных интересов граждан, неопределенного круга лиц или интересов Российской Федерации, субъектов Российской Федерации, муниципальных образований.

Подача заявления об оспаривании решения, действия (бездействия) органа государственной власти, органа местного самоуправления, должностного лица, государственного или муниципального служащего регламентируется ст. 254 ГПК РФ.

Так, в силу ч. 1 указанной статьи ГПК РФ гражданин, организация вправе оспорить в суде решение, действие (бездействие) органа государственной власти, органа местного самоуправления, должностного лица, государственного или муниципального служащего, если считают, что нарушены их права и свободы. Гражданин, организация вправе обратиться непосредственно в суд или в вышестоящий в порядке подчиненности орган государственной власти, орган местного самоуправления, к должностному лицу, государственному или муниципальному служащему.

В соответствии с требованиями Федерального Закона РФ от 14.01.1993 № 4292-1 (ред. от 05.04.2013) "Об увековечении памяти погибших при защите Отечества" уважительное отношение к памяти погибших при защите Отечества или его интересов является священным долгом всех граждан.

В соответствии со ст. 2 Федерального Закона РФ от 14.01.1993 № 4292-1 (ред. от 05.04.2013) "Об увековечении памяти погибших при защите Отечества" основными формами увековечения памяти погибших при защите Отечества являются: сохранение и благоустройство воинских захоронений, создание, сохранение и благоустройство других мест погребения погибших при защите Отечества, установка надгробий, памятников, стел, обелисков, других мемориальных сооружений и объектов, увековечивающих память погибших; сохранение и обустройство отдельных территорий, исторически связанных с подвигами погибших при защите Отечества.

Согласно ст.ст. 5-6 Федерального Закона РФ от 14.01.1993 № 4292-1 (ред. от 05.04.2013) "Об увековечении памяти погибших при защите Отечества" воинские захоронения подлежат государственному учету. На территории Российской Федерации их учет ведется органами местного самоуправления, а на территориях других государств - представительствами Российской Федерации. На каждое воинское захоронение устанавливается мемориальный знак и составляется паспорт. В целях обеспечения сохранности воинских захоронений в местах, где они расположены, органами местного самоуправления устанавливаются охранные зоны и зоны охраняемого природного ландшафта в порядке, определяемом законодательством Российской Федерации.

В силу ст. 34 Федерального закона от 25.06.2002 № 73-ФЗ (ред. от 23.07.2013) "Об объектах культурного наследия (памятниках истории и культуры) народов Российской Федерации" в целях обеспечения сохранности объекта культурного наследия в его исторической среде на сопряженной с ним территории устанавливаются зоны охраны объекта культурного наследия: охранный зона, зона регулирования застройки и хозяйственной деятельности, зона охраняемого природного ландшафта.

Необходимый состав зон охраны объекта культурного наследия определяется проектом зон охраны объекта культурного наследия.

Охранный зона - территория, в пределах которой в целях обеспечения сохранности объекта культурного наследия в его историческом ландшафтном окружении устанавливается особый режим использования земель, ограничивающий хозяйственную деятельность и запрещающий строительство, за исключением специальных мер, направленных на сохранение и регенерацию историко-градостроительной или природной среды объекта культурного наследия.

Постановлением Правительства РФ от 26.04.2008 № 315 (ред. от 18.05.2011) утверждено Положение о зонах охраны объектов культурного наследия (памятников истории и культуры) народов Российской Федерации (далее Положение).

Согласно требованиям данного Положения, проект зон охраны объекта

культурного наследия представляет собой документацию в текстовой форме и в виде карт (схем), содержащую описание границ проектируемых зон и границ территорий объектов культурного наследия, расположенных в указанных зонах, проекты режимов использования земель и градостроительных регламентов в границах данных зон.

Границами зон охраны объекта культурного наследия являются линии, обозначающие территорию, за пределами которой осуществление градостроительной, хозяйственной и иной деятельности не оказывает прямое или косвенное негативное воздействие на сохранность данного объекта культурного наследия в его исторической среде.

Разработка проектов зон охраны объектов культурного наследия может осуществляться по инициативе органов государственной власти, органов местного самоуправления, собственников или пользователей объектов культурного наследия, правообладателей земельных участков, юридических лиц, общественных и религиозных объединений, уставная деятельность которых направлена на сохранение объектов культурного наследия, или по решению суда.

Разработку проектов зон охраны объектов культурного наследия организуют органы государственной власти субъектов Российской Федерации и органы местного самоуправления.

Кроме этого, согласно ст. 11 Федерального Закона РФ от 14.01.1993 № 4292-1 (ред. от 05.04.2013) "Об увековечении памяти погибших при защите Отечества" органы местного самоуправления: осуществляют мероприятия по содержанию в порядке и благоустройству воинских захоронений, мемориальных сооружений и объектов, увековечивающих память погибших при защите Отечества, которые находятся на их территориях, а также работы по реализации межправительственных соглашений по уходу за захоронениями иностранных военнослужащих на территории Российской Федерации; создают резерв площадей для новых воинских захоронений.

В силу пункта 18 статьи 16 Федерального закона от 06.10.2003 № 131-ФЗ (ред. от 25.11.2013) "Об общих принципах организации местного самоуправления в Российской Федерации" к вопросам местного значения городского округа относятся сохранение, использование и популяризация объектов культурного наследия (памятников истории и культуры), находящихся в собственности городского округа, охрана объектов культурного наследия (памятников истории и культуры) местного (муниципального) значения, расположенных на территории городского округа.

Судом установлено, что Льговской межрайонной прокуратурой проведена проверка исполнения общественными организациями и органами местного самоуправления федерального законодательства, регулирующего деятельность общественных объединений по проведению поисковых работ в целях увековечия памяти погибших при защите Отечества.

Проверкой установлено, что на территории гражданского кладбища, расположенного на улице Васильева г. Льгова имеется братское захоронение - одиночная могила командира истребительного отряда Яковлева В.А.

В нарушение п. 18 ст. 16 Федерального закона от 06.10.2003 № 131-ФЗ (ред. от 25.11.2013) "Об общих принципах организации местного самоуправления в Российской Федерации", ст. 5, 6, 11 ФЗ РФ «Об увековечении памяти погибших при защите Отечества» на воинское захоронение охраняемые зоны и зоны охраняемого природного ландшафта органами местного самоуправления не установлены, резерв площадей для новых воинских захоронений не создан.

Нарушения ст.ст. 5, 6, 11 ФЗ РФ «Об увековечении памяти погибших при защите Отечества» ранее выявлялись в деятельности городского округа, по результатам проверочных мероприятий в адрес должностных лиц 15.02.2011 г. вносилось представление об устранении выявленных нарушений, которое было рассмотрено и

согласно ответу, меры по устранению нарушений были приняты. Вместе с тем, в ходе проверки установлено, что нарушение названного законодательства не устранены.

При таких установленных в судебном заседании обстоятельствах суд считает, что заявление прокурора подлежит удовлетворению.

На основании изложенного и руководствуясь ст. 194 – 199; 254, 258 ГПК РФ, суд

РЕШИЛ:

Заявление Льговского межрайонного прокурора Курской области удовлетворить.

Признать незаконным бездействие Администрации города Льгова Курской области в принятии мер по оформлению охранных зон и зон охраняемого природного ландшафта на одиночную могилу командира истребительного отряда Яковлева В.А., расположенную на территории гражданского кладбища по ул. Васильева г. Льгова, а также не принятию мер по созданию резерва площадей для новых воинских захоронений.

Обязать Администрацию города Льгова Курской области в срок до 24 апреля 2014 года на воинское захоронение - одиночную могилу командира истребительного отряда Яковлева В.А., расположенную на территории гражданского кладбища по ул. Васильева г. Льгова, оформить охранные зоны и зоны охраняемого природного ландшафта, а также принять меры по созданию резерва площадей для новых воинских захоронений.

Решение может быть обжаловано в апелляционном порядке в Курский областной суд через Льговский районный суд Курской области в течение месяца со дня вынесения.

Председательствующий

Н.А. Денисова

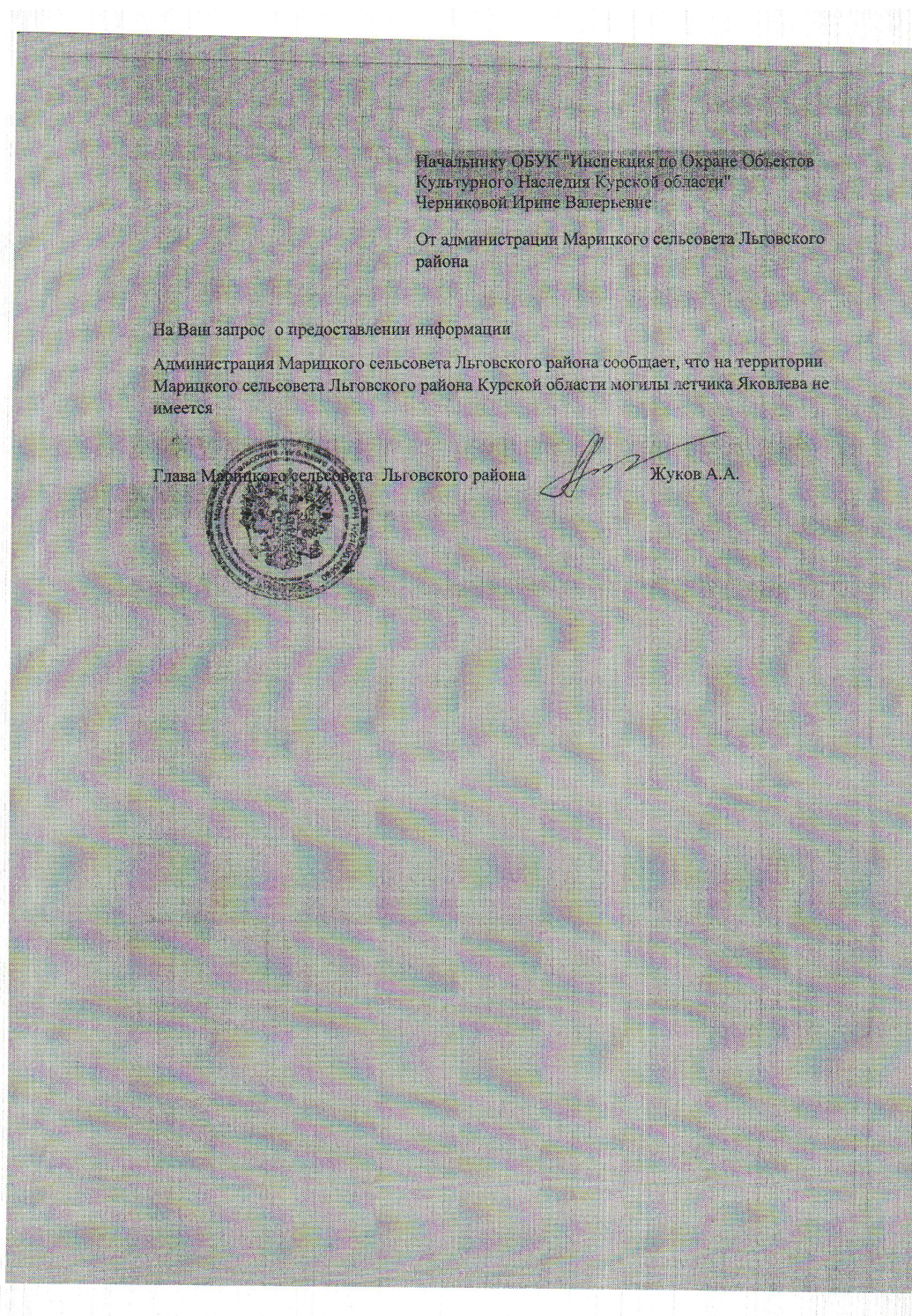
Председатель
Секс

М. Темкина
В. Танеева

Председатель

14
М. Темкина
В. Танеева

7. Копия информационного письма Администрации Марицкого сельсовета
Льговского района Курской области об отсутствии на территории
Марицкого сельсовета Льговского района Курской области могилы летчика
Яковлева.



8. Копия учетной карточки воинского захоронения «Воинское захоронение», РСФСР Курской области, Львовский р-н, гражданское кладбище ст. Львов-II, 1990-е гг.

464

11. Подлинник выдан в соответствии с выпиской из архива

УЧЕТНАЯ КАРТОЧКА
воинского захоронения

Приложение № 2
к директиве Министерства обороны СССР
1990 года №

_____ страна
_____ номер карточки

1. Место и дата захоронения

2. Вид захоронения

3. Размеры захоронения и его состояние

4. Краткое описание памятника (надгробия) на захоронении

РСФСР Курской области, Львовский р-н,
гражданское кладбище ст. Львов-II
Воинское захоронение

Ограда - столбы с цепями размером
3 x 3 м, окрашены черной краской,
состояние хорошее

Обелиск в форме 4-х граний пирамиды,
вершина увенчана звездой из железа.
Окрашен бронзовой краской. Постамент из
кирпича, обложен плиткой, на нем памятная
доска. Высота обелиска 2,5 м.

5. Количество захороненных:

Всего		В том числе:	
		известных	неизвестных
8	военно-служащие	3	5

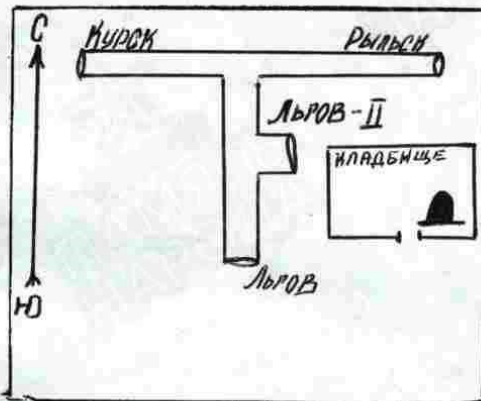
6. Персональные сведения о захороненных

№ п/п	Воинское звание	Фамилия, имя отчество	Год рождения	Дата гибели или смерти	Место захоронения на кладбище, участке кладбища	Откуда перезахоронен
1		Список прилагается				
2						
3						

7. Кто шефствует над захоронением Локомотивное депо
Решение райгорисполкома № 25 от 17.04.83г.



9. Схема расположения захоронения




10. Представитель Министерства обороны / ОСН Военный комиссар города Львова
Троцкий В. Павлов
 Представитель местных органов власти / Глава администрации Львовского района
И. Широков



_____ 19__ г. № п. л. 224-10 г.

ПЕРСОНАЛЬНЫЕ СВЕДЕНИЯ
о захороненных у входа на кладбище
ст. Льгов-П

№ п/п	военное звание	фамилия, имя, отчество	год рожд.	место захоронен.	дата гибели	откуда перенесен
1.	рядовой	Балашов Павел Митрофанович	н/из	у входа на кладбище	13.9.43	
2.	н/изв.	Литвинов Сергей Иванович	"	"	24.05.43	
3.	н/изв.	Понамарев Виктор Васильевич	"	"	08.1.94г	

Военный комиссар города Льгова
полковник  В. Жунов

9. Копия учетной карточки воинского захоронения «Братская могила», РФ, Курская область, г. Льгов, гражданское кладбище ст. Льгов-2, от 22.05.2013.

dod

Приложение № 3
к инструкции

УЧЕТНАЯ КАРТОЧКА № 6
воинского захоронения

1. Место захоронения РФ, Курская область, г. Льгов, гражданское кладбище ст. Льгов-2

2. Вид захоронения Братская могила

3. Размеры захоронения и его состояние 3м.х 4м., ограда столбы с цепями, окрашена черной краской. Состояние хорошее

4. Краткое описание памятника (надгробия) на захоронении Обелиск в форме 4-х гранной пирамиды, вершина увенчана звездой из железа. Окрашен бронзовой краской. Высота обелиска 2,5м.

5. Количество захороненных:

	всего	В том числе		
		известных		неизвестных
	8	3		5

6. Персональные сведения о захороненных

№ п/п	Воинское звание	Фамилия, имя, отчество	Год рождения	Дата гибели или смерти	Место захоронения на кладбище, участке кладбища	Откуда перезахоронен

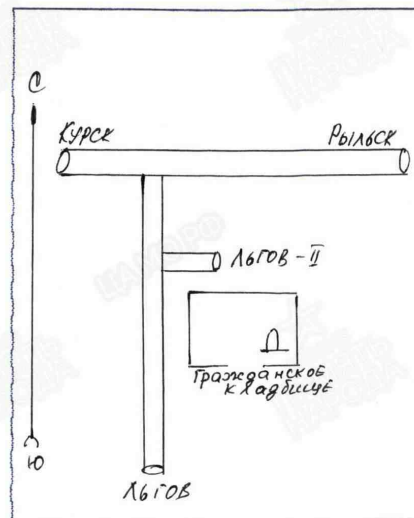
7. Кто шефствует над захоронением _____

d

8. Фотография захоронения



9. Схема захоронения



10. Дополнительная информация о захоронении

11. Представитель Министерства Обороны
Российской Федерации

Представитель органов местного
Самоуправления



И.О. В.И. по г. Льгов и Льговскому району *Д. Артемьев*

Глава администрации г. Льгов *А. Савиринов*

Место печати «22» мая 2013г.

ПЕРСОНАЛЬНЫЕ СВЕДЕНИЯ
о захороненных на гражданском кладбище ст. Лыгов - 2

№ п/п	Воинское звание	Фамилия, Имя, Отчество	Год рождения	Номер в/ч	Время выбытия (погиб, умер от ран)	Место захоронения
1	2	3	4	5	6	7
1	рядовой	Балашов Павел Митрофанович	н/язв	П.п. 57201-Л	Погиб 13.09.1943	У входа на кладбище ст. Лыгов-2
2	н/язв	Литвинов Сергей Иванович	н/язв	4349 ХППГ	умер от ран 24.05.1943-	
3	н/язв	Пономарев Виктор Васильевич	н/язв	Госпиталь 1396.	Умер от ран в 08.1943г.-	



Воинское звание: н/язв
 Место захоронения: гражданское кладбище ст. Лыгов - 2

Б.А. Дильбеков

10. Копия выписки из Единого государственного реестра недвижимости об объекте недвижимости (земельный участок) от 01.02.2024 № КУВИ-001/2024-32839284.

Филиал публично-правовой компании "Роскадастр" по Курской области
полное наименование органа регистрации прав
Выписка из Единого государственного реестра недвижимости об объекте недвижимости

Сведения о характеристиках объекта недвижимости

На основании запроса от 01.02.2024, поступившего на рассмотрение 01.02.2024, сообщаем, что согласно записям Единого государственного реестра недвижимости:


Раздел 1 Лист 1

Земельный участок			
вид объекта недвижимости			
Лист № 1 раздела 1	Всего листов раздела 1: 2	Всего разделов: 5	Всего листов выписки: 7
01.02.2024г. № КУВИ-001/2024-32839284			
Кадастровый номер:	46:32:010102:6842		
Номер кадастрового квартала:	46:32:010102		
Дата присвоения кадастрового номера:	02.03.2016		
Ранее присвоенный государственный учетный номер:	данные отсутствуют		
Местоположение:	Курская область, г. Льгов, ул. Васильева, кладбище № 2		
Площадь:	6532 +/- 28		
Кадастровая стоимость, руб.:	1791283.67		
Кадастровые номера расположенных в пределах земельного участка объектов недвижимости:	46:32:010102:7212, 46:32:010102:6947		
Кадастровые номера объектов недвижимости, из которых образован объект недвижимости:	данные отсутствуют		
Кадастровые номера образованных объектов недвижимости:	данные отсутствуют		
Категория земель:	Земли населенных пунктов		
Виды разрешенного использования:	Ритуальная деятельность		
Сведения о кадастровом инженере:	Корчагин Павел Владимирович, дата завершения кадастровых работ: 20.02.2016		
Сведения о лесах, водных объектах и об иных природных объектах, расположенных в пределах земельного участка:	данные отсутствуют		
Сведения о том, что земельный участок полностью расположен в границах зоны с особыми условиями использования территории, территории объекта культурного наследия, публичного сервитута:	данные отсутствуют		
Сведения о том, что земельный участок расположен в границах особой экономической зоны, территории опережающего социально-экономического развития, зоны территориального развития в Российской Федерации, игровой зоны:	данные отсутствуют		

полное наименование должности		ДОКУМЕНТ ПОДПИСАН ЭЛЕКТРОННОЙ ПОДПИСЬЮ	инициалы, фамилия
	Сертификат: 00B8056B7401CB38D2B3576ACDC8425108 Выдана: ФЕДЕРАЛЬНАЯ СЛУЖБА ГОСУДАРСТВЕННОЙ РЕГИСТРАЦИИ КАДАСТРА И КАРТОГРАФИИ Действителен: с 27.06.2023 по 19.09.2024		

Лист 2

Земельный участок вид объекта недвижимости			
Лист № 2 раздела 1	Всего листов раздела 1: 2	Всего разделов: 5	Всего листов выписки: 7
01.02.2024г. № КУВИ-001/2024-32839284			
Кадастровый номер:		46:32:010102:6842	
Сведения о том, что земельный участок расположен в границах особо охраняемой природной территории, охотничьих угодий, лесничеств:	данные отсутствуют		
Сведения о результатах проведения государственного земельного надзора:	данные отсутствуют		
Сведения о расположении земельного участка в границах территории, в отношении которой утвержден проект межевания территории:	данные отсутствуют		
Условный номер земельного участка:	данные отсутствуют		
Сведения о принятии акта и (или) заключении договора, предусматривающих предоставление в соответствии с земельным законодательством исполнительным органом государственной власти или органом местного самоуправления, находящегося в государственной или муниципальной собственности земельного участка для строительства наемного дома социального использования или наемного дома коммерческого использования:	данные отсутствуют		
Сведения о том, что земельный участок или земельные участки образованы на основании решения об изъятии земельного участка и (или) расположенного на нем объекта недвижимости для государственных или муниципальных нужд:	данные отсутствуют		
Сведения о том, что земельный участок образован из земель или земельного участка, государственная собственность на которые не разграничена:	данные отсутствуют		
Сведения о наличии земельного спора о местоположении границ земельных участков:	данные отсутствуют		
Статус записи об объекте недвижимости:	Сведения об объекте недвижимости имеют статус "актуальные"		
Особые отметки:	Сведения, необходимые для заполнения раздела: 4 - Сведения о частях земельного участка, отсутствуют.		
Получатель выписки:	Мергель Евгения Александровна		


полное наименование должности	 ДОКУМЕНТ ПОДПИСАН ЭЛЕКТРОННОЙ ПОДПИСЬЮ Сертификат: 00B9056B7401CB38D2B3576ACDC8425108 Владелец: ФЕДЕРАЛЬНАЯ СЛУЖБА ГОСУДАРСТВЕННОЙ РЕГИСТРАЦИИ, КАДАСТРА И КАРТОГРАФИИ Действителен: с 27.06.2023 по 19.09.2024	инициалы, фамилия

Раздел 2 Лист 3

Выписка из Единого государственного реестра недвижимости об объекте недвижимости

Сведения о зарегистрированных правах

Земельный участок вид объекта недвижимости			
Лист № 1 раздела 2	Всего листов раздела 2: 2	Всего разделов: 5	Всего листов выписки: 7
01.02.2024г. № КУВИ-001/2024-32839284			
Кадастровый номер:		46:32:010102:6842	
1	Правообладатель (правообладатели):	1.1	Муниципальное унитарное предприятие "Львовское", ИНН: 4613005693
	Сведения о возможности предоставления третьим лицам персональных данных физического лица:	1.1.1	данные отсутствуют
2	Вид, номер, дата и время государственной регистрации права:	2.1	Постоянное (бессрочное) пользование 46:32:010102:6842-46/065/2022-1 24.05.2022 14:51:31
3	Сведения об осуществлении государственной регистрации сделки, права без необходимого в силу закона согласия третьего лица, органа:	3.1	данные отсутствуют
4	Ограничение прав и обременение объекта недвижимости:	не зарегистрировано	
1	Правообладатель (правообладатели):	1.2	Муниципальное образование "Город Льгов"
	Сведения о возможности предоставления третьим лицам персональных данных физического лица:	1.2.1	данные отсутствуют
2	Вид, номер, дата и время государственной регистрации права:	2.2	Собственность 46/014/001/2016-1952/1 14.06.2016 00:00:00
3	Сведения об осуществлении государственной регистрации сделки, права без необходимого в силу закона согласия третьего лица, органа:	3.2	данные отсутствуют
4	Ограничение прав и обременение объекта недвижимости:	не зарегистрировано	
5	Договоры участия в долевом строительстве:	не зарегистрировано	
6	Заявленные в судебном порядке права требования:	данные отсутствуют	
7	Сведения о возможности предоставления третьим лицам персональных данных физического лица:	данные отсутствуют	
8	Сведения о возражении в отношении зарегистрированного права:	данные отсутствуют	
9	Сведения о наличии решения об изъятии объекта недвижимости для государственных и муниципальных нужд:	данные отсутствуют	

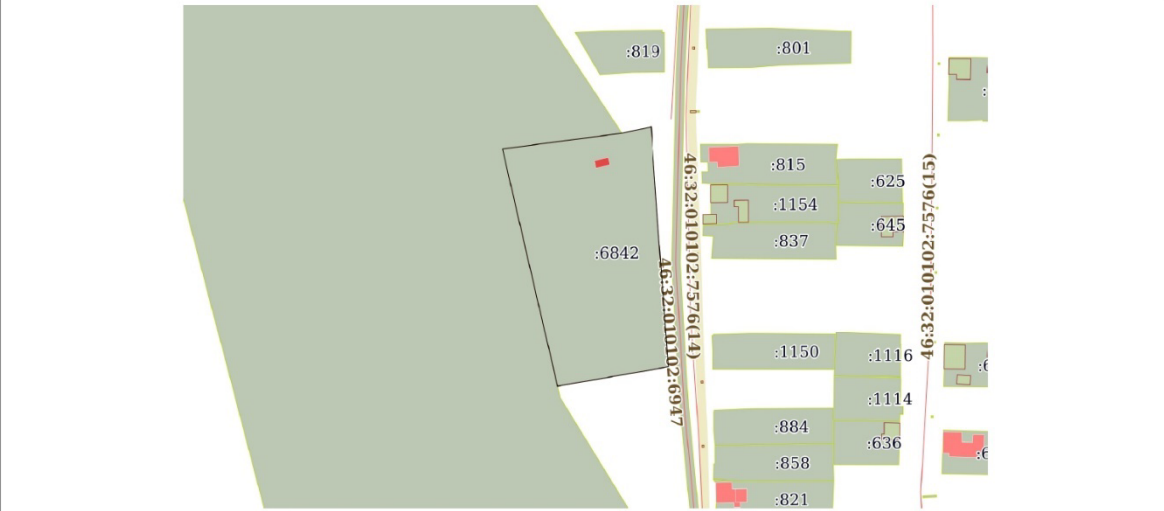
полное наименование должности	 ДОКУМЕНТ ПОДПИСАН ЭЛЕКТРОННОЙ ПОДПИСЬЮ Сертификат: 00B9056B7401CB38D2B3576ACDC8425108 Владелец: ФЕДЕРАЛЬНАЯ СЛУЖБА ГОСУДАРСТВЕННОЙ РЕГИСТРАЦИИ, КАДАСТРА И КАРТОГРАФИИ Действителен: с 27.06.2023 по 19.09.2024	инициалы, фамилия


Земельный участок			
вид объекта недвижимости			
Лист № 2 раздела 2	Всего листов раздела 2: 2	Всего разделов: 5	Всего листов выписки: 7
01.02.2024г. № КУВИ-001/2024-32839284			
Кадастровый номер:		46:32:010102:6842	
10	Сведения о невозможности государственной регистрации без личного участия правообладателя или его законного представителя:	данные отсутствуют	
11	Правопритязания и сведения о наличии поступивших, но не рассмотренных заявлений о проведении государственной регистрации права (перехода, прекращения права), ограничения права или обременения объекта недвижимости, сделки в отношении объекта недвижимости:	отсутствуют	
11	Сведения о невозможности государственной регистрации перехода, прекращения, ограничения права на земельный участок из земель сельскохозяйственного назначения:	данные отсутствуют	

 ДОКУМЕНТ ПОДПИСАН ЭЛЕКТРОННОЙ ПОДПИСЬЮ <small>Сертификат: 00B8056B7401CB85D2B3576ACDC8425108 Владелец: ФЕДЕРАЛЬНАЯ СЛУЖБА ГОСУДАРСТВЕННОЙ РЕГИСТРАЦИИ, КАДАСТРА И КАРТОГРАФИИ Действителен: с 27.06.2023 по 19.09.2024</small>		
полное наименование должности	инициалы, фамилия	

Раздел 3 Лист 5

Выписка из Единого государственного реестра недвижимости об объекте недвижимости
 Описание местоположения земельного участка

Земельный участок			
вид объекта недвижимости			
Лист № 1 раздела 3	Всего листов раздела 3: 1	Всего разделов: 5	Всего листов выписки: 7
01.02.2024г. № КУВИ-001/2024-32839284			
Кадастровый номер:		46:32:010102:6842	
План (чертеж, схема) земельного участка			
			
Масштаб 1:2000	Условные обозначения:		

 ДОКУМЕНТ ПОДПИСАН ЭЛЕКТРОННОЙ ПОДПИСЬЮ <small>Сертификат: 00B8056B7401CB85D2B3576ACDC8425108 Владелец: ФЕДЕРАЛЬНАЯ СЛУЖБА ГОСУДАРСТВЕННОЙ РЕГИСТРАЦИИ, КАДАСТРА И КАРТОГРАФИИ Действителен: с 27.06.2023 по 19.09.2024</small>		
полное наименование должности	инициалы, фамилия	


Выписка из Единого государственного реестра недвижимости об объекте недвижимости

Описание местоположения земельного участка

Земельный участок			
вид объекта недвижимости			
Лист № 1 раздела 3.1	Всего листов раздела 3.1: 1	Всего разделов: 5	Всего листов выписки: 7
01.02.2024г. № КУВИ-001/2024-32839284		Кадастровый номер: 46:32:010102:6842	

Описание местоположения границ земельного участка

№ п/п	Номер точки		Дирекционный угол	Горизонтальное проложение, м	Описание закрепления на местности	Кадастровые номера смежных участков	Сведения об адресах правообладателей смежных земельных участков
	начальная	конечная					
1	2	3	4	5	6	7	8
1	1.1.1	1.1.2	82°29.0'	54.73	данные отсутствуют	46:32:010102:902	данные отсутствуют
2	1.1.2	1.1.3	77°43.7'	13.55	данные отсутствуют	данные отсутствуют	данные отсутствуют
3	1.1.3	1.1.4	175°46.7'	46.47	данные отсутствуют	данные отсутствуют	данные отсутствуют
4	1.1.4	1.1.5	175°42.6'	62.97	данные отсутствуют	данные отсутствуют	данные отсутствуют
5	1.1.5	1.1.6	260°8.4'	50.86	данные отсутствуют	данные отсутствуют	данные отсутствуют
6	1.1.6	1.1.7	258°54.4'	0.52	данные отсутствуют	данные отсутствуют	данные отсутствуют
7	1.1.7	1.1.1	346°57.0'	110.76	данные отсутствуют	46:32:010102:902	данные отсутствуют

полное наименование должности	 ДОКУМЕНТ ПОДПИСАН ЭЛЕКТРОННОЙ ПОДПИСЬЮ Сертификат: 00B0056B7401CB85D2B3576ACDC8425108 Владелец: ФЕДЕРАЛЬНАЯ СЛУЖБА ГОСУДАРСТВЕННОЙ РЕГИСТРАЦИИ КАДАСТРА И КАРТОГРАФИИ Действителен: с 27.06.2023 по 19.09.2024	инициалы, фамилия

Выписка из Единого государственного реестра недвижимости об объекте недвижимости


Описание местоположения земельного участка

Земельный участок			
вид объекта недвижимости			
Лист № 1 раздела 3.2	Всего листов раздела 3.2: 1	Всего разделов: 5	Всего листов выписки: 7
01.02.2024г. № КУВИ-001/2024-32839284		Кадастровый номер: 46:32:010102:6842	

Сведения о характерных точках границы земельного участка

Система координат МСК-46

Номер точки	Координаты, м		Описание закрепления на местности	Средняя квадратичная погрешность определения координат характерных точек границ земельного участка, м
	X	Y		
1	2	3	4	5
1	412772.97	1233329	-	0.1
2	412780.13	1233383.26	-	0.1
3	412783.01	1233396.5	-	0.1
4	412736.67	1233399.92	-	0.1
5	412673.88	1233404.63	-	0.1
6	412665.17	1233354.52	-	0.1
7	412665.07	1233354.01	-	0.1
1	412772.97	1233329	-	0.1

полное наименование должности	 ДОКУМЕНТ ПОДПИСАН ЭЛЕКТРОННОЙ ПОДПИСЬЮ Сертификат: 00B0056B7401CB85D2B3576ACDC8425108 Владелец: ФЕДЕРАЛЬНАЯ СЛУЖБА ГОСУДАРСТВЕННОЙ РЕГИСТРАЦИИ КАДАСТРА И КАРТОГРАФИИ Действителен: с 27.06.2023 по 19.09.2024	инициалы, фамилия

11. Копия письма Комитета по охране объектов культурного наследия
Курской области от 01.02.2024 № 05.3-01.1-23/190 о предоставлении
информации.



КОМИТЕТ ПО ОХРАНЕ ОБЪЕКТОВ
КУЛЬТУРНОГО НАСЛЕДИЯ
КУРСКОЙ ОБЛАСТИ

305002, г. Курск,
Красная площадь, д.1
тел.: +7 (4712) 400200 *1068
e-mail: nadzorokn@rkursk.ru

01.02.2024 № 05.3-01.1-23/190

На № 97-42-24 от 31.01.2024 г.

Генеральному директору
ООО «НИЦ ПИИКЭ»
О.П. Шишовой

119361, г. Москва, муниципальный
округ Очаково-Матвеевское вн. тер. г.,
ул. Наташи Ковшовой, д. 29, 1 этаж,
офис 6
тел.: 8 (495) 921-22-33
9729304941@mail.ru


Уважаемая Оксана Павловна!

Рассмотрев Ваше обращение от 31.01.2024 г. № 97-42-24 о предоставлении документации для проведения государственной историко-культурной экспертизы (в части уточнения сведений об объекте) в отношении 7 объектов культурного наследия, расположенных на территории Курской области, комитет по охране объектов культурного наследия Курской области направляет Вам на электронную почту 4632291545@mail.ru всю имеющуюся документацию в электронном виде на запрашиваемые объекты культурного наследия:

№	Наименование объекта культурного наследия	Месторасположение объекта
1	«Братская могила 17 советских воинов», 1943 г. (Постановление Губернатора Курской области № 841 от 12.11.2001 г.; рег. № отсутствует)	Курская область, Курский район, с. Отрешково (кад. номер -)
2	«Две одиночные могилы советских воинов, погибших в бою с фашистскими захватчиками в 1943 г.», 1943 г. (Решение исполнительного комитета Курского областного Совета народных депутатов № 77 от 15.03.1990 г.; рег. № 461711276050005)	Курская область, Дмитриевский район, с. Шагаро-Петровское (кад. номер -)
3	«Одиночная могила командиру истребительного отряда Яковлеву В.А., погибшему в 1941 г.», 1941 г. (Решение исполнительного комитета Курского областного Совета народных депутатов № 382 от 14.06.1979 г.; рег. № отсутствует)	Курская область, гор. Льгов (на участке ст. Льгов – 2 - Марица) (кад. номер -)
4	«Могила сержанта Назарова Н.И., павшего в бою с немецко-фашистскими	Курская область, Льговский район, деревня Букреево Бобрик

	захватчиками в 1943 году. У могилы установлен обелиск» (Решение исполнительного комитета Курского областного Совета народных депутатов № 382 от 14.06.1979 г.; рег. № 461610557390005)	кад. номер 46:13:170101:376; 46:13:170101:373 з/у)
5	«Братская могила советских воинов и мирных жителей», 1943 г. (Постановление Губернатора Курской области № 841 от 12.11.2001 г.; рег. № отсутствует)	Курская область, Советский район, ж.д. станция Рагозинская (кад. номер -)
6	«Могила советского воина Наливкина», 1941 г. (Постановление Губернатора Курской области № 841 от 12.11.2001 г.; рег. № 461711069180005)	Курская область, Хомутовский район, д. Лекта (кад. номер -)
7	«Братская могила советских воинов», 1943 г. (Постановление Губернатора Курской области № 841 от 12.11.2001 г.)	Курская область, Хомутовский район, х. Печищи (кад. номер -)

И.о. председателя комитета



О.Н. Евдокимова

Телегина И.В.
8 (4712) 51-15-96

12. Копия письма Министерства по государственной охране объектов культурного наследия Курской области от 13.03.2024 № 05.3-01.123/597 о предоставлении информации.



МИНИСТЕРСТВО ПО ГОСУДАРСТВЕННОЙ
ОХРАНЕ ОБЪЕКТОВ
КУЛЬТУРНОГО НАСЛЕДИЯ
КУРСКОЙ ОБЛАСТИ

305002, г. Курск,
Красная площадь, д.1
тел.: +7 (4712) 400-200, доб. 1068
e-mail: nadzorokn@kursk.ru

13.03.2024 № 05.3-01.123/597

На № 97-90-24 от 28.02.2024 г.

Генеральному директору
ООО «НИЦ ПИИКЭ»
О.П. Шишовой

119361, г. Москва, муниципальный
округ Очаково-Матвеевское вн. тер. г.,
ул. Наташи Ковшовой, д. 29, 1 этаж,
офис 6
тел.: 8 (495) 921-22-33
9729304941@mail.ru

Уважаемая Оксана Павловна!

Рассмотрев Ваше обращение от 28.02.2024 г. № 97-90-24, Министерство по государственной охране объектов культурного наследия Курской области сообщает следующее.

Учетная карточка объекта культурного наследия (далее – Объект) «Братская могила 17 советских воинов», 1943 г. (Курская область, Курский район, с. Отрешково) отсутствует.

Учетная карточка объекта культурного наследия «Одиночная могила командиру истребительного отряда Яковлеву В.А., погибшему в 1941 г.», 1941 г. (Курская область, гор. Льгов (на участке ст. Льгов – 2 - Марица) и приказ Министерства культуры Российской Федерации о регистрации объекта в едином государственном реестре объектов культурного наследия (памятников истории и культуры) народов Российской Федерации - отсутствуют. Дополнительно направляем Вам фото Объекта от 29.02.2024 г. и ответ Льговского районного суда Курской области от 05.03.2024 № 757.

Направляем Вам копию решения исполнительного комитета Курского областного Совета народных депутатов № 382 от 14.06.1979 г. по объекту культурного наследия «Могила сержанта Назарова Н.И., павшего в бою с немецко-фашистскими захватчиками в 1943 году. У могилы установлен обелиск» (Курская область, Льговский район, деревня Букреево Бобрик).

Учетная карточка объекта культурного наследия «Братская могила советских воинов и мирных жителей», 1943 г. (Курская область, Советский район, ж.д. станция Рагозинская) и приказ Министерства культуры Российской Федерации о регистрации объекта в едином государственном реестре объектов культурного

наследия (памятников истории и культуры) народов Российской Федерации – отсутствуют.

Направляем Вам копию приказа Министерства культуры Российской Федерации от 31.10.2017 г. № 119652-р на объект культурного наследия «Могила советского воина Наливкина», 1941 г. (Курская область, Хомутовский район, д. Лекта).

Приказ Министерства культуры Российской Федерации о регистрации объекта в едином государственном реестре объектов культурного наследия (памятников истории и культуры) народов Российской Федерации на объект культурного наследия «Братская могила советских воинов», 1943 г. (Курская область, Хомутовский район, х. Печищи) – отсутствует.

Также направляем Вам имеющиеся документы на следующие объекты культурного наследия:

№	Наименование объекта культурного наследия	Месторасположение объекта
1	«Воинское кладбище воинов, погибших в феврале 1943 года и умерших от ран в военном госпитале. Захоронено 148 человек, установлено фамилий на 84 человека. Скульптура установлена в 1943 году», 1943 год (Решение Исполнительного комитета Курского областного Совета народных депутатов № 382 от 14.06.1979 г.; Приказ Министерства культуры РФ от 29.12.2015 № 31141-р; рег. № 461410146050005)	Курская область, Курский район, п. Малиновский
2	«Воинское кладбище воинов Советской Армии, погибших при освобождении г. Дмитриева и окрестных сел в марте 1943 года» (Решение Исполнительного комитета Курского областного Совета народных депутатов № 382 от 14.06.1979 г.; Приказ Министерства культуры РФ от 29.11.2016 № 58075-р; рег. № 461610558050005)	Курская область, город Дмитриев, проспект Советских Космонавтов, парк имени 40-летия Октября
3	«Могила рядового Маличенко Н.И., погибшего в бою с фашистскими захватчиками в 1941 г.», 1941 г. (Решение исполнительного комитета Курского областного Совета народных депутатов № 77 от 15.03.1990 г.; Приказ Министерства культуры РФ от 11.12.2015 № 27286-р; рег. № 461510379310005)	Курская область, Хомутовский район, д. Меньшиково

Приложение: документы в электронном виде.

Заместитель председателя комитета



А.Ю. Потанин

Телегина И.В.
8 (4712) 51-15-96

13. Копия письма Администрации Льговского района Курской области от 07.02.2024 № 472 об отсутствии на территории МО «Марицкий сельсовет» объекта культурного наследия.



**АДМИНИСТРАЦИЯ
ЛЬГОВСКОГО РАЙОНА КУРСКОЙ ОБЛАСТИ**

от 07.02.2024 № 472
Курская область, 307750, г.Льгов
E-mail: lgovvar@rambler.ru

Генеральному директору
научно – исследовательского
центра проектирования
и историко – культурных экспертиз
О.П.Шишовой

Уважаемая Оксана Павловна!

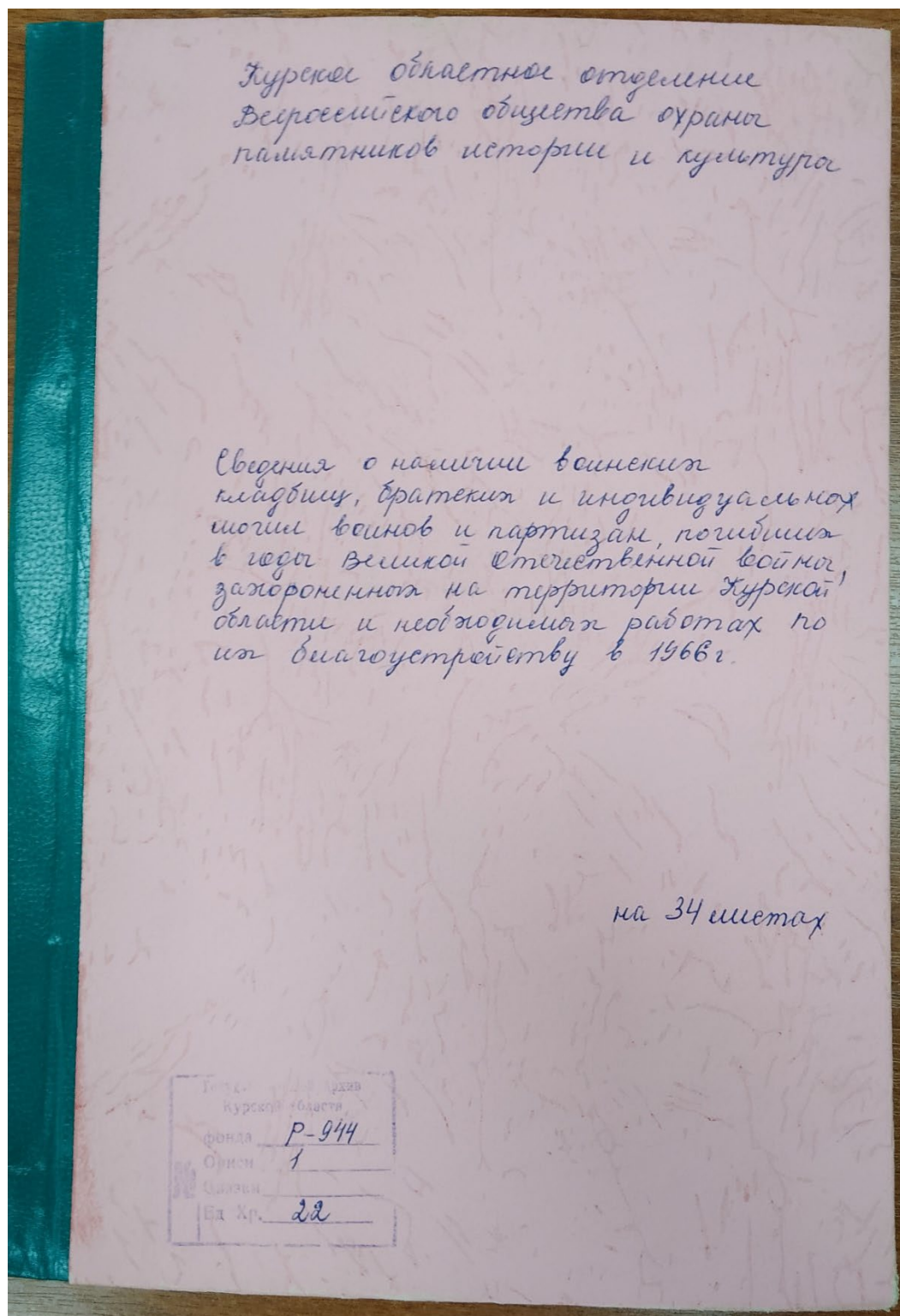
Администрация Льговского района Курской области на основании письма ВРИО Главы Администрации Марицкого сельсовета Русановой С.В. сообщает, что объекта культурного наследия «Одиночная могила командира истребительного отряда Яковлева В.А., погибшего в 1941г.» на территории МО «Марицкий сельсовет» отсутствует.

И.о.Главы Льговского района

С.И.Воронцов

Исп. Шамин К.А.
Тел.(847140) 2-25-85

14. Копия архивного документа «Сведения о наличии воинских кладбищ, братских и индивидуальных могил воинов и партизан, погибших в годы Великой Отечественной войны, захороненных на территории Курской области и необходимых работ по их благоустройству в 1966 г». ОКУ «ГАКО» Фонд. Р. - 944. Описание 1. Дело 22. Л. 1, 21, 22.



С В Е Д Е Н И Я

О наличии воинских кладбищ, братских и индивидуальных могил воинов и партизан, погибших в годы Великой Отечественной войны, захороненных на территории Курской области и необходимых работах по их благоустройству в 1966 году

№ п/п	Наименование населенного пункта и месторасположение могилы или кладбища	№ захоронения	имеется на 1.3.1966 г.		Требуется установить в 1966 году		Требуется отремонтировать в 1966 году.
			Скучильных	Огневых	Скучильных	Огневых	
1.	Братская могила в с. Белая у Дома культуры	511	249	1	1	1	Отремонтировать
2.	Братская могила в с. Белая у Дома культуры	/			1	1	
3.	Индивидуальная могила партизана на Николаевском кладбище с.п. Белая	1	1			1	
4.	Братская могила в с.п. Солдатское, Беловского с/сов.	81	37	1	1	1	

21

ЛЕНИНСКИЙ РАЙОН ГОРОДА КУРСКА

№	1	2	3	4	5	6	7	8	9	10	11	12	13	14
1.	Офицерское кладбище - гор. Курска Московское кладбище	248	41	I	-	-	-	-	-	-	-	I	-	Облицовка постаментов та памятник долговечными плитами.
2.	Солдатское кладбище	2388	1462	I	-	-	-	-	-	-	-	I	I	-
3.	Братская могила -гор. Курск, Знаменская Роща	-	II	-	I	I	-	-	-	-	-	I	I	-
4.	Братская могила Героев Гражданской войны -парк "Бородино"	-	-	-	I	I	-	-	-	I	-	-	I	-
ЛЫГОВСКИЙ РАЙОН:														
1.	Братская могила в г. Лыгове -в сквере	109	102	-	I	Дерев.-	-	-	-	-	-	-	2	-
2.	Братская могила -г. Лыгове-сквер им. Ленина	15	3	I	-	Горы	-	-	-	-	-	-	I	-
3.	Братская могила -гор. Лыгов, городское кладбище	83	38	-	I	Метал.	-	-	-	-	-	-	I	-
4.	Братская могила на тер- ритории Селекстанции	146	21	I	-	Дерев.-	-	-	-	-	-	-	I	3
5.	Военное кладбище -на территории Губселекстанции	448	78	-	2	Горы	-	-	-	-	-	-	-	-

22.

1	2	3	4	5	6	7	8	9	10	11	12	13	14
6.	Индивидуальная могила - гор. Льгов, у будки Камня	1	1	-	I Дерев.	-	-	-	-	-	-	-	-
7.	Братская могила - гор. Льгов Гражданское кладбище ст. Льгов-III.	17	8	-	I Метал.	-	-	-	-	-	-	-	-
8.	Братская могила - гор. Льгов у конторы паровозного депо	8	-	I	-	Тоже	-	-	-	-	-	-	-
9.	Индивидуальная могила - ст. Льгов-II на гражданском кладбище.	1	-	-	I Дерев.	-	-	-	-	-	-	-	-
10.	Братская могила - д. Черешовки Кроши-Вяковского д/с	299	107	I	-	Тоже	-	-	-	-	-	2	-
11.	Братская могила в с. Густо- мой-на Гражданском следбище	275	73	II	-	Тоже	-	-	-	-	-	2	-
12.	Братская могила в с. Горно- стаевка.	200	31	-	I	Тоже	-	I	-	I	-	I	-
13.	Братская могила в саду колхоза "Восход"	106	45	-	I	Тоже	-	-	-	-	-	-	-
14.	Братская могила в с. Большие/ Угоны на Гражданском кладбище	206	29	I	-	Тоже	-	-	-	-	-	I	-
15.	Братская могила в с. Б. Дере- веньки-около 8-летней школы	193	23	-	I	Тоже	-	I	-	I	-	I	-
16.	Братская могила в с. П. Дере- веньки-на Гражданском кладбище	4	1	-	I	Метал.	-	-	-	-	-	I	-