



**КОМИТЕТ ПО ОХРАНЕ ОБЪЕКТОВ КУЛЬТУРНОГО НАСЛЕДИЯ
КУРСКОЙ ОБЛАСТИ**

П Р И К А З

от 26.09.2023

№ 05.3-08/661

г. Курск

**Об утверждении границ и режима использования территории
объекта культурного наследия регионального значения
«Церковь Воскресенская», 1812 г., расположенного по адресу:
Курская область, Льговский район, с. Большие угоны**

В соответствии с Федеральным законом от 25 июня 2002 г. № 73-ФЗ «Об объектах культурного наследия (памятниках истории и культуры) народов Российской Федерации», Законом Курской области от 29 декабря 2005 г. № 120-ЗКО «Об объектах культурного наследия Курской области», пунктом 3.10 Положения о комитете по охране объектов культурного наследия Курской области, утвержденного постановлением Губернатора Курской области от 15.09.2020 № 274-пг, ПРИКАЗЫВАЮ:

1. Утвердить:

границы территории объекта культурного наследия регионального значения «Церковь Воскресенская», 1812 г., расположенного по адресу: Курская область, Льговский район, с. Большие угоны, согласно приложению № 1 к настоящему приказу;

режим использования территории объекта культурного наследия регионального значения «Церковь Воскресенская», 1812 г., расположенного по адресу: Курская область, Льговский район, с. Большие угоны, согласно приложению № 2 к настоящему приказу.

2. Контроль за исполнением настоящего приказа возложить на начальника управления разрешительной документации и учета объектов культурного наследия комитета по охране объектов культурного наследия Курской области А.И. Куткову.

Председатель комитета

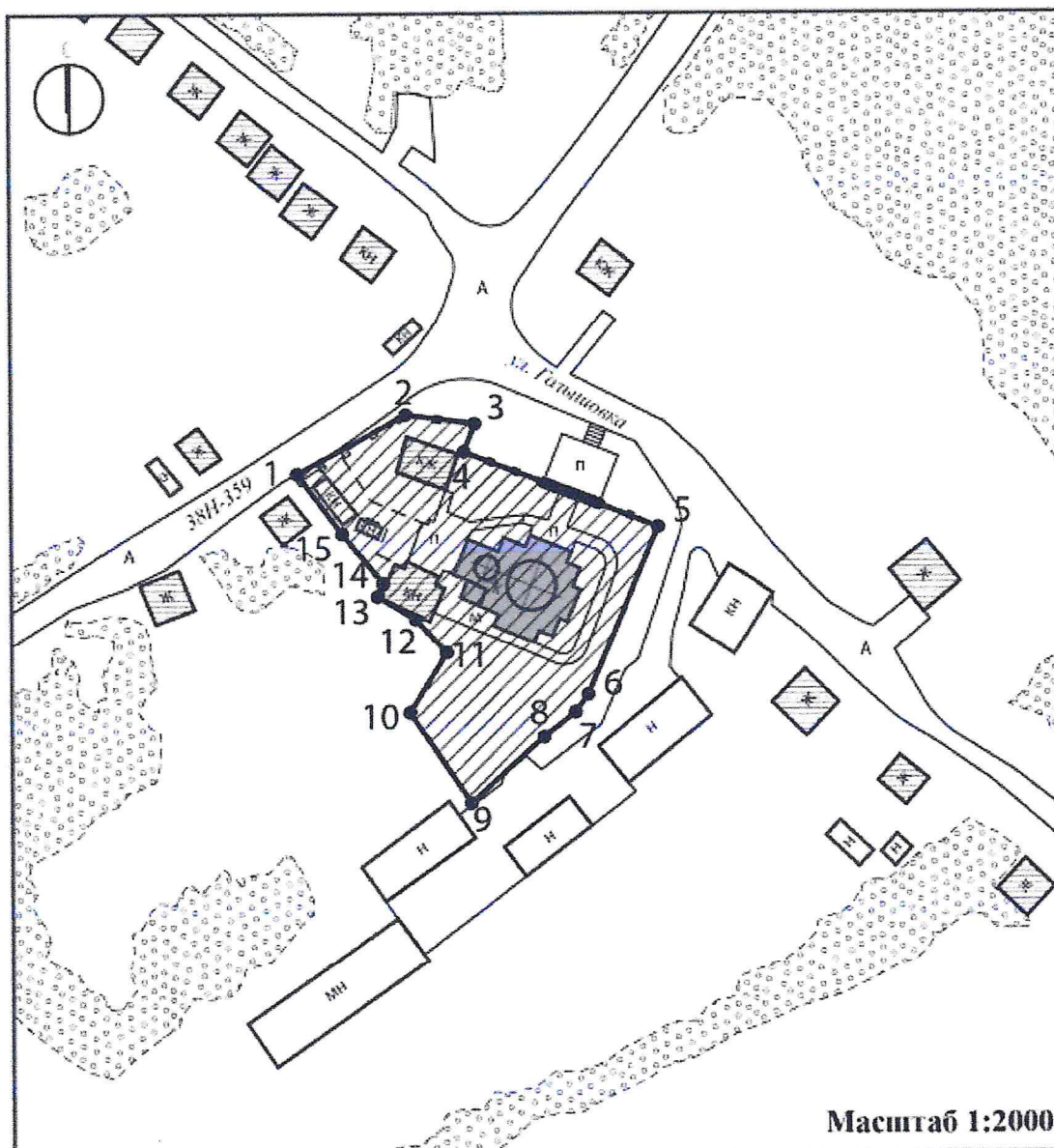
И.А. Мусьял

Приложение № 1
к приказу комитета по охране
объектов культурного наследия
Курской области
от 26.09.2023 № 05.3-08/661




**Границы территории объекта культурного наследия
регионального значения «Церковь Воскресенская», 1812 г.,
расположенного по адресу: Курская область,
Льговский район, с. Большие угоны**

Прохождение границы		Описание прохождения границы
от точки	до точки	
1	2	На северо-восток – 30,83 м;
2	3	На юго-восток – 17,22 м;
3	4	На юго-запад – 7,61 м;
4	5	На юго-восток – 51,68 м;
5	6	На юго-запад – 45,24 м;
6	7	На юго-запад – 5,47 м;
7	8	На юго-запад – 10,03 м;
8	9	На юго-запад – 24,46 м;
9	10	На северо-запад – 27,17 м;
10	11	На северо-восток – 17,55 м;
11	12	На северо-запад – 11,42 м;
12	13	На северо-запад – 11 м;
13	14	На северо-восток – 3,36 м;
14	15	На северо-запад – 15,92 м;
15	1	На северо-запад в исходную точку – 18,59 м.

**Карта (схема) границ территории объекта культурного наследия
регионального значения «Церковь Воскресенская», 1812 г.,
расположенного по адресу: Курская область,
Льговский район, с. Большие угоны**



Используемые условные знаки и обозначения:

-  - объект культурного наследия
-  - границы территории объекта культурного наследия
-  - обозначение характерной (поворотной) точки

Приложение к границам территории
 объекта культурного наследия
 регионального значения «Церковь
 Воскресенская», 1812 г.,
 расположенного по адресу: Курская
 область, Льговский район,
 с. Большие угоны

**Координаты характерных (поворотных) точек к карте (схеме) границ
 территории объекта культурного наследия регионального значения
 «Церковь Воскресенская», 1812 г., расположенного по адресу:
 Курская область, Льговский район, с. Большие угоны**

Сведения о местоположении границ объекта			
Координаты характерных (поворотных) точек в системе координат МСК-46, зона 1			
Метод определения координат – метод спутниковых геодезических измерений (определений)			
Средняя квадратическая погрешность положения характерной точки (Mt), м = 0,10			
Сведения о характерных точках границ объекта			
Обозначение характерных точек границ	Координаты, м		Описание обозначения точки на местности (при наличии)
	X	Y	
1	406774,95	1243865,41	—
2	406789,77	1243892,45	—
3	406787,54	1243909,52	—
4	406780,42	1243906,82	—
5	406761,68	1243954,98	—
6	406719,98	1243937,43	—
7	406715,50	1243934,30	—
8	406709,31	1243926,41	—
9	406692,86	1243908,31	—
10	406715,46	1243893,23	—
11	406730,45	1243902,35	—
12	406738,89	1243894,65	—
13	406744,63	1243885,27	—
14	406747,72	1243886,60	—
15	406760,07	1243876,55	—
1	406774,95	1243865,41	—

Приложение № 2

к приказу комитета по охране
объектов культурного наследия
Курской области

от 26.09.2023 № 05.3-08/681

Режим

**использования территории объекта культурного наследия
регионального значения «Церковь Воскресенская», 1812 г.,
расположенного по адресу: Курская область,
Льговский район, с. Большие угоны**

На территории объекта культурного наследия регионального значения «Церковь Воскресенская», 1812 г., расположенного по адресу: Курская область, Льговский район, с. Большие угоны

разрешается:

проведение работ по сохранению объекта культурного наследия или его отдельных элементов;

проведение работ по озеленению и благоустройству территории, производимых, в том числе с применением методов реставрации, направленных на формирование наиболее близкого к историческому восприятию объекта культурного наследия;

прокладка, реконструкция, ремонт дорог и элементов их обустройства, а также подземных инженерных коммуникаций и сооружений, не нарушающих целостность объекта культурного наследия и не создающих угрозы его повреждения, разрушения или уничтожения, угрозы пожара;

ведение хозяйственной деятельности, не противоречащей требованиям обеспечения сохранности объекта культурного наследия и позволяющей обеспечить функционирование объекта культурного наследия в современных условиях;

доступность объекта культурного наследия в целях его экспонирования, сохранения его традиционного визуального восприятия;

реализация мер пожарной и экологической безопасности;

запрещается:

строительство объектов капитального строительства;

хозяйственная деятельность, ведущая к разрушению, искажению внешнего облика объекта культурного наследия, нарушающая его целостность и создающая угрозу его повреждения, разрушения или уничтожения;

искажение характеристик историко-культурного ландшафта, композиционно связанного с объектом культурного наследия;

установка на фасадах, крыше объекта культурного наследия кондиционеров, телеантенн, тарелок спутниковой связи, а также других средств технического обеспечения;

прокладка наземных и воздушных инженерных коммуникаций, кроме временных, необходимых для проведения работ по сохранению объекта культурного наследия;

размещение любых рекламных конструкций на объекте культурного наследия и его территории;

создание разрушающих вибрационных нагрузок динамическим воздействием на грунты в зоне их взаимодействия с объектом культурного наследия;

размещение временных построек, не связанных с проведением работ по сохранению объекта культурного наследия.