

АКТ
государственной историко-культурной экспертизы,
обосновывающий включение в Единый государственный реестр
объектов культурного наследия (памятников истории и культуры)
народов Российской Федерации выявленного объекта культурного
наследия «Место захоронения Шумакова Захара Егоровича», 1971 г.,
расположенного по адресу: Курская область, Медвенский район,
д. Кленовое, кладбище

Настоящий Акт государственной историко-культурной экспертизы составлен в соответствии с Федеральным законом от 25.06.2002 № 73-ФЗ «Об объектах культурного наследия (памятниках истории и культуры) народов Российской Федерации», Положением о государственной историко-культурной экспертизе, утвержденным постановлением Правительства Российской Федерации от 15.06.2009 № 569, согласно требованиям, предусмотренным пунктом 19 данного Положения.

Дата начала проведения экспертизы: 29 января 2024 года.

Дата окончания проведения экспертизы: 08 апреля 2024 года.

Место проведения экспертизы: Курская область, г. Курск, г. Москва.

Заказчик экспертизы: областное бюджетное учреждение культуры «Инспекция по охране и использованию объектов культурного наследия (памятников истории и культуры) Курской области», 305000, г. Курск, Красная пл., д.№ 6, оф.70, ИНН 4632043341, КПП 463201001.

Сведения об организации, проводившей экспертизу:

Полное и сокращенное наименование организации	Общество с ограниченной ответственностью «Научно-исследовательский центр проектирования и историко-культурных экспертиз» (ООО «НИЦ ПИИКЭ»)
Организационно-правовая форма	Общество с ограниченной ответственностью
Место нахождения	119361, г. Москва, вн. тер. г. муниципальный округ Очаково-Матвеевское, ул. Наташи Ковшовой, д. 29, этаж 1, офис 6
Идентификационный номер налогоплательщика	ИНН 9729304941
Устав организации	Утвержден решением № 5 единственного учредителя ООО «НИЦ ПИИКЭ» от 30.02.2022.

Организация соответствует требованиям подпункта «б» пункта 7 Положения о государственной историко-культурной экспертизе, утверждённого постановлением Правительства Российской Федерации от 15.07.2009 № 569.

Сведения об эксперте, проводившем экспертизу:

Фамилия, имя и отчество	Мартынов Александр Федорович
Образование	Высшее (юридическое/техническое/специальное)
Специальность	Юрист в сфере государственного управления и правоохранительной деятельности (программа магистратуры: Юриспруденция; квалификация: Магистр); г. Москва (Магистратура РАНХИГС); 2022 г.; Инженер (Электропривод и автоматика промышленных установок и технологических комплексов); г. Иваново (ИГЭУ); 2003 г.; Специалист в области охраны объектов культурного наследия (программа профессиональной переподготовки с правом заниматься профессиональной деятельностью «Реставрация, экспертиза и менеджмент объектов культурного наследия»); г. Москва (АПРИКТ); 2006 г.
Учёная степень (звание)	отсутствует
Стаж работы	20 лет в сфере сохранения, использования, популяризации и государственной охраны объектов культурного наследия (государственная гражданская служба (Российской Федерации и субъекта Российской Федерации), экспертная деятельность, научные исследования и разработки в области гуманитарных наук, деятельность в области права).

Место работы, должность	Индивидуальный предприниматель Мартынов А.Ф., Общество с ограниченной ответственностью ООО «Орион» (заместитель директора), член Совета по сохранению объектов культурного наследия (памятников истории и культуры) народов Российской Федерации при Губернаторе Ивановской области.
Сведения об аттестации	<p>Приказ Министерства культуры Российской Федерации от 14.07.2023 № 2121.</p> <p>Объекты экспертизы:</p> <p><i>а) выявленные объекты культурного наследия в целях обоснования целесообразности включения данных объектов в единый государственный реестр объектов культурного наследия (памятников истории и культуры) народов Российской Федерации (далее также - реестр);</i></p> <p><i>б) документы, обосновывающие включение объектов культурного наследия в реестр;</i></p> <p><i>в) документы, обосновывающие изменение категории историко-культурного значения объекта культурного наследия;</i></p> <p><i>г) документация или разделы документации, обосновывающие меры по обеспечению сохранности объекта культурного наследия либо объекта, обладающего признаками объекта культурного наследия, при проведении земляных, мелиоративных, хозяйственных работ, указанных в статье 30 Федерального закона от 25.06.2002 № 73-ФЗ работ по использованию лесов и иных работ в границах территории</i></p>

	объекта культурного наследия либо на земельном участке, непосредственно связанном с земельным участком в границах территории объекта культурного наследия
--	---

Информация о том, что в соответствии с законодательством Российской Федерации эксперты несут ответственность за достоверность сведений, изложенных в заключении:

Государственный эксперт по проведению государственной историко-культурной экспертизы Мартынов Александр Федорович несет ответственность за достоверность информации, изложенной в заключении экспертизы, в соответствии со статьей 29 Федерального закона от 25.06.2002 г. № 73-ФЗ «Об объектах культурного наследия (памятниках истории и культуры) народов Российской Федерации», пунктом 17 «Положения о государственной историко-культурной экспертизе», утвержденного постановлением Правительства Российской Федерации от 15.06.2009 г. № 569.

Экспертом при подписании акта государственной историко-культурной экспертизы, выполненного на электронном носителе в формате переносимого документа (PDF), обеспечена конфиденциальность ключа усиленной квалифицированной электронной подписи.

Цель экспертизы:

Обоснование включения выявленного объекта культурного наследия «Место захоронения Шумакова Захара Егоровича», 1971 г., расположенного по адресу: Курская область, Медвенский район, д. Кленовое, кладбище (далее – Объект) в Единый государственный реестр объектов культурного наследия (памятников истории и культуры) народов Российской Федерации (далее – Реестр) в качестве объекта культурного наследия, определение категории его историко-культурного значения.

Объект экспертизы:

Выявленный объект культурного наследия «Место захоронения Шумакова Захара Егоровича», 1971 г., расположенный по адресу: Курская область, Медвенский район, д. Кленовое, кладбище, в целях обоснования целесообразности включения данного объекта в единый государственный реестр объектов культурного наследия (памятников истории и культуры) народов Российской Федерации.

Документы, обосновывающие включение в единый государственный

реестр объектов культурного наследия (памятников истории и культуры) народов Российской Федерации выявленного объекта культурного наследия «Место захоронения Шумакова Захара Егоровича», 1971 г., расположенного по адресу: Курская область, Медвенский район, д. Кленовое, кладбище.

Перечень документов, представленных Заявителем (Заказчиком) для проведения экспертизы:

1. Копия приказа комитета по охране объектов культурного наследия Курской области от 18.09.2023 № 05.3-08/619 «О включении в перечень выявленных объектов культурного наследия, расположенных на территории Курской области, объекта, обладающего признаками объекта культурного наследия, «Место захоронения Шумакова Захара Егоровича», 1971 г., местонахождение объекта: Курская область, Медвенский район, д. Кленовое, кладбище».

2. Копия заявления о включении объекта, обладающего признаками объекта культурного наследия, в единый государственный реестр объектов культурного наследия (памятников истории и культуры) народов Российской Федерации, от 02.06.2023.

3. Копия акта проведения осмотра выявленного объекта культурного наследия «Место захоронения Шумакова Захара Егоровича», 1971 г., расположенного по адресу: Курская область, Медвенский район, д. Кленовое, кладбище от 27.02.2024 № 4.

4. Копия письма ОБУ «Центр государственной кадастровой оценки Курской области» от 15.01.2024 № 03.4.2-06-23/389-457 об отсутствии информации.

Сведения об обстоятельствах, повлиявших на процесс проведения и результаты экспертизы.

Обстоятельств, повлиявших на процесс проведения и результаты экспертизы, не имеется. Дополнительных сведений, которые могли бы повлиять на процесс проведения и результаты экспертизы, не поступало.

Отношения эксперта и заказчика экспертизы:

Эксперт не имеет родственных связей с заказчиком экспертизы (далее – Заказчик) (его должностными лицами, работниками).

Не состоит в трудовых отношениях с Заказчиком.

Не имеет долговых или иных имущественных обязательств перед Заказчиком.

Не владеет ценными бумагами, акциями (долями участия, паями в уставных капиталах) Заказчика.

Не заинтересован в результатах исследований и решений, вытекающих из настоящего заключения экспертизы, с целью получения выгоды в виде денег, ценностей, иного имущества, услуг имущественного характера или имущественных прав для себя или третьих лиц.

Сведения о проведенных исследованиях с указанием примененных методов, объема и характера выполненных работ и их результатов:

Настоящий Акт государственной историко-культурной экспертизы составлен в соответствии с Федеральным законом от 25.06.2002 № 73-ФЗ «Об объектах культурного наследия (памятниках истории и культуры) народов Российской Федерации, Положением о государственной историко-культурной экспертизе, утвержденным постановлением Правительства Российской Федерации от 15.07.2009 № 569.

Экспертиза проводится на основании контракта от 29.01.2024 № 0744200000223010480.

При проведении государственной историко-культурной экспертизы экспертом проведены:

- комплексный анализ представленных ОБУК «Инспекция по охране объектов культурного наследия Курской области» - заявителем (заказчиком) документов по Объекту, подлежащему настоящей экспертизе;

- изучение нормативной базы;

- визуальное обследование с осуществлением фотофиксации Объекта в феврале 2024 г., окружающей его застройки и градостроительной ситуации с целью исследования данных о его состоянии на момент проведения государственной историко-культурной экспертизы, а также визуализации планировочной структуры района и среды расположения Объекта;

- историко-архивные, библиографические исследования с целью выявления материалов, содержащих сведения по истории освоения и развития исследуемой территории расположения Объекта, истории создания и строительства Объекта;

- историко-архивные, библиографические исследования с целью выявления сведений об исторической планировочной структуре района расположения Объекта и их анализ, исследование картографических материалов с составлением исторической иконографии;

- историко-архитектурные исследования с целью изучения и анализа сведений об историческом облике Объекта, его архитектурно-художественной ценности;

- анализ всего комплекса данных (документов, материалов, информации) по Объекту, изучение дополнительных документов и материалов, собранных и полученных при проведении экспертизы.

Указанные историко-культурные исследования проведены в объеме, необходимом для принятия решения в рамках государственной историко-культурной экспертизы, и оформлены в виде акта государственной историко-культурной экспертизы. В процессе экспертизы выполнен анализ проектных и научно-исследовательских материалов и иных материалов, содержащих информацию об истории развития рассматриваемого объекта, ценности рассматриваемого объекта с точки зрения истории, архитектуры, градостроительства, искусства, науки и техники, эстетики, социальной культуры. Исследования проведены с применением методов натурного, историко-архивного, историко-архитектурного и историко-градостроительного анализов.

Результаты аналитических исследований материалов и документов, проведенных в соответствии с требованиями Федерального закона от 25.06.2002 № 73-ФЗ «Об объектах культурного наследия (памятниках истории и культуры) народов Российской Федерации» и постановления Правительства Российской Федерации от 15.07.2009 № 569, позволили эксперту сделать обоснованный вывод.

Факты и сведения, выявленные и установленные в результате проведенных исследований:

В процессе экспертизы проанализированы имеющиеся по Объекту документы, которыми располагает Заказчик экспертизы, изучены дополнительные документы и материалы, собранные и полученные при проведении экспертизы, в том числе из: Комитета по охране объектов культурного наследия Курской области, областного бюджетного учреждения «Центр государственной кадастровой оценки Курской области», областного казенного учреждения «Государственный архив Курской области» (ОКУ «Госархив Курской области»), фондов Государственного каталога музейного фонда Российской Федерации.

По результатам запроса в Комитет по охране объектов культурного наследия Курской области получен ответ от 01.02.2024 № 05.3-01.1-23/191 о направлении имеющихся материалов и документов (в том числе учетных) в отношении Объекта.

По результатам запросов в областное бюджетное учреждение культуры «Инспекция по охране и использованию объектов культурного наследия (памятников истории и культуры) Курской области» получены ответы

от 01.02.2024 № 114, от 12.03.2024 № 315 о направлении имеющихся материалов и документов (в том числе учетных) в отношении Объекта.

Иных материалов, содержащих информацию о ценности объекта с точки зрения истории, археологии, архитектуры, науки и техники, эстетики, этнографии или антропологии, социальной культуры не представлено.

Общие сведения об Объекте. Исследование правоустанавливающих документов по Объекту. Архивные исследования:

Приказом комитета по охране объектов культурного наследия Курской области от 18.09.2023 № 05.3-08/619 «О включении в перечень выявленных объектов культурного наследия, расположенных на территории Курской области, объекта, обладающего признаками объекта культурного наследия, «Место захоронения Шумакова Захара Егоровича», 1971 г., местонахождение объекта: Курская область, Медвенский район, д. Кленовое, кладбище» Объект включен в перечень выявленных объектов культурного наследия, расположенных на территории Курской области.

Паспорт и учетная карточка на Объект отсутствуют.

Предмет охраны, границы территории в отношении Объекта в установленном порядке не утверждены.

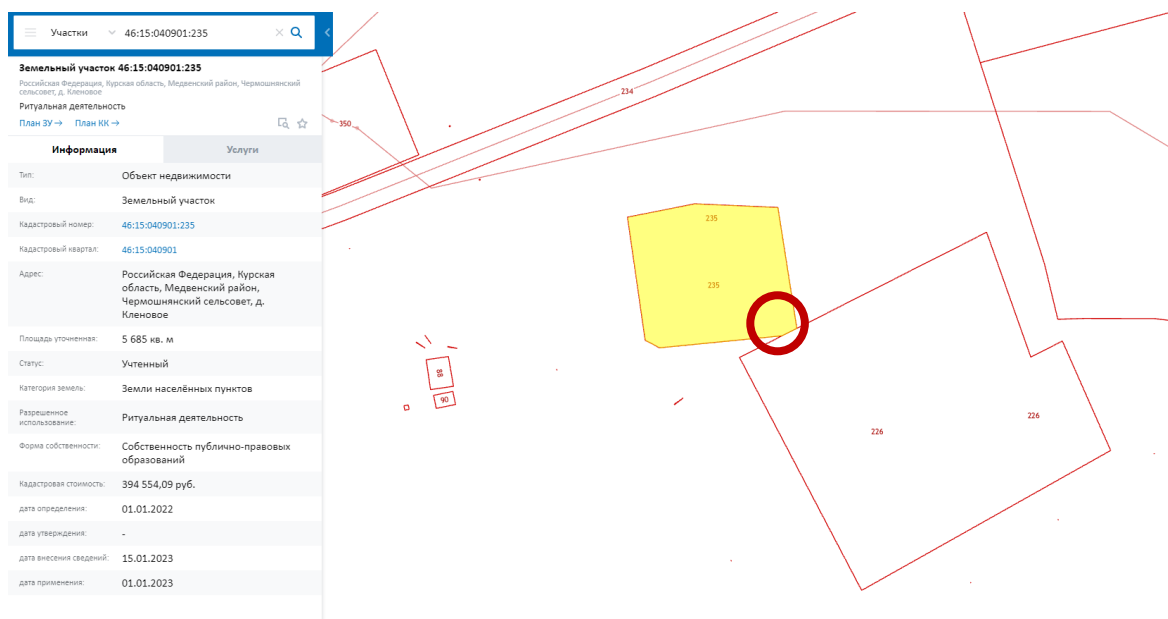
Охранное обязательство в отношении Объекта не утверждено.

Объект не имеет адресного ориентира в соответствии с Федеральной информационной адресной системой (ФИАС). Согласно учетной документации, Объект имеет адрес: Курская область, Медвенский район, д. Кленовое, кладбище.



Фотография территории месторасположения Объекта – Курская область, Медвенский район, д. Кленовое, кладбище. Вид с запада. Февраль 2024 г.

Согласно открытым данным Росреестра, земельный участок по адресу: Российская Федерация, Курская область, Медвенский район, Чермошнянский сельсовет, д. Кленовое, на котором расположен Объект, стоит на государственном учете с кадастровым номером: 46:15:040901:235 в кадастровом квартале 46:15:040901:235. Категория земель: земли населённых пунктов, разрешенное использование: ритуальная деятельность, уточненная площадь: 5 685 кв. м.



Сведения о кадастровом участке, на котором расположен Объект (по данным Публичной кадастровой карты <https://pkk5.rosreestr.ru>)

Согласно Выписке из Единого государственного реестра недвижимости об объекте недвижимости от 05.02.2024 № КУВИ-001/2024-36495595 на земельный участок с кадастровым номером 46:15:040901:235, местоположение – Российская Федерация, Курская область, Медвенский район, Чермошнянский сельсовет, д. Кленовое; площадь – 5 685 кв. м; вид разрешенного использования территории – ритуальная деятельность.

Краткие исторические сведения о развитии территории расположения Объекта, историко-градостроительные исследования:

Возникновение и существование исследуемого Объекта неразрывно связано с существованием деревни Кленовая.

Деревня Кленовое расположена в Медвенском районе Курской области и входит в состав Чермошнянского сельсовета. Деревня находится в восточной части района, в 19 км к северо-востоку от Медвенки и примерно в 61 км к югу от Курска, на левом берегу ручья Дунаец (правый приток реки Полной) в лесостепной зоне. Историческое название деревни – Клиновья.

Географически территория Медвенского района расположена в юго-западной части области и граничит с Большесолдатским, Октябрьским, Солнцевским, Пристенским, Обоянским и Курским районами Курской области. В составе района находится 147 населенных пунктов.

Предыстория исследуемой территории в рамках развития исторических регионов Курского края (начало XI в. – конец XVII в.)

В IX – начале XI вв. на берегах Сейма и верхнего Псла господствовала роменская культура, в этническом отношении представленная славянским племенем северян. В летописях регион, где была распространена данная культура, именовался «Посемье» (Посеймье). Семичи представляли собой племенной социум, который в середине X в. превратился в сложное «племенное княжение» и впоследствии погиб в ходе русской колонизации рассматриваемых территорий. В Посемье, в отличие от многих других славянских объединений, сформировалось единое экономическое пространство.

В 1054 г. Курский край вошел в состав Черниговского княжества, которое принадлежало роду Ольговичей.

К 1274 г. вся Чернигово-северская земля была завоевана татаро-монголами. В исторических источниках сохранилась история про монгольского баскака Ахмета, который выкупил курские земли у хана Ногая и построил свою вотчину вблизи Рыльска. При помощи русских приближенных Ахмет начал грабить курские земли. В результате курский князь Олег поехал в Орду с жалобой на разбойные действия Ахмета. Ахмет, в свою очередь, жестоко за это отомстил: стер с лица земли Курск и разорил Рыльск.

В XVI в. орда распалась на несколько ханств. Кочевники, в основном, уже не совершали дальних походов, однако грабили и уводили в рабство трудоспособное население на границах Руси. На границах стали создаваться пограничные службы: в 5-6 км от Льгова, на берегу Сейма, до настоящего времени просматриваются такие укрепления. В исторических источниках сохранилось описание этого поста: «Шестая сторожа вниз по Семи поддалась к Рыльску от Курска 70 верст, а видно с нее за реку за Семь, на польскую сторону версты за две, а проезду с нее нет, а стаивали на ней сторожи сменные из Курска, из Карачева, с Орла по три человека, а ныне на той стороже стоят одни Курские по три человека детей боярских, да по казаку».

Во второй половине XVI в. на Курской земле стали возрождаться города и села. Посемье заселялось, в основном, служилыми людьми. В 1593 г. возникли Старый Оскол и Белгород, а в 1597 г. началось возрождение Курска. В XVI – XVII в. рассматриваемые земли активно заселяются переселенцами.

Советский краевед Георгий Ильич Булгаков следующим образом описывает типичное жилище в Южнорусской губернии того периода: «Изба - в одну связь, т.е. из цельных бревен, почти квадратная, аршина три высоты. Пол земляной. Потолок укрепляется на балке, которая называется «матицей». Вместо фундамента - угловые столбы «стояны» и «завалинка» - земляная обсыпь. Русская печь в углу напротив двери занимает большое пространство и на печи может греться вся семья. Курные избы с топкой по «черному» составляют большую редкость. От печи до противоположной стены - настил в длину печи, так называемый «пол». Под высоким полом зимой или ранней весной живут телята, ягнята и т. д. В избе, кроме пола, обычно бывает «коник»-неподвижный сундук у стены шириною в две доски с поднимающейся крышкою. По стенам - неподвижные лавки - скамьи в две доски шириной. В переднем от входа углу - стол. Над столом божница с иконой. Стены избы снаружи вымазаны глиной и побелены. Крыша соломенная, изредка железная. Пол вымазан глиной и присыпан песком. Каждую субботу перемазывается».

Для Посемья было характерно чересполосное расселение русских и украинских групп. Главным трудом местного населения было земледелие.

В 1602 г. Григорий Отрепьев объявил себя царевичем Дмитрием, двинулся на Москву и через два года оказался на Курских землях. По словам краеведа Михаила Лагутича, курский край поддержал Григория Отрепьева, поскольку устал от репрессий, учиняемых Борисом Годуновым. Впоследствии на российской земле появился еще один Лжедмитрий – Иван Болотников. Он сразу был поддержан Курском и Рыльском. В одном из своих томов «Истории государства Российского» русский историк Николай Михайлович Карамзин пишет об этом периоде: «Вся южная Россия кипела бунтом; везде вязали чиновников, едва ли искренно верных Борису, и представляли Лжедмитрию, который немедленно освобождал их и с милостию принимал к себе в службу»¹.

История возникновения рассматриваемого населенного пункта и его развитие в дореволюционный период (начало XVIII вв.– первая четверть XX)

Точное время возникновения деревни Кленовая неизвестно, предположительно она уже существовала в XVIII в. и относилась к Чермошнянской волости Курского уезда².

Вследствие географического положения в Курском крае исторически смешивалось малоросское и великоросское население. Относительно говора в Курской губернии краевед Тит Иойльевич Вержбицкий (1845-1899) писал

¹ Карамзин Н.М. История государства Российского. Т. 11. Санкт-Петербург, 1835. С. 509.

² Населенные пункты Медвенского района Курской области [Электронный ресурс]. Курск, 2002-2024. URL: <http://old-kursk.ru/province/medvenka/medvr.html> (дата обращения: 11.03.2024)

следующее: «...в Курске и почти во всей Курской губернии говор местного, коренного населения заключает в себе такие особенности, которые резко отличают его от говора великорусского и некоторым образом приближают к малорусскому, хотя большинство курского населения не считает себя единокровным с малороссами³».

По свидетельству прокурора Курского наместничества Сергея Ларионова от 1786 г. территории Курского уезда лежат на гористых и открытых местах. Больших лесов практически нет, однако есть рощи, состоящие из берез, кленов, ольх, осин и некоторых плодовых деревьев, таких как груша, яблоня, калина, орешник, рябина. Крестьяне активно сеяли хлеб: пшеницу, рожь, овес, ячмень, конопля, лен, мак.

Во всей округе насчитывалось: сел – 38, селец – 22, слобод – 4, деревень – 126, хуторов – 8. Всего населенных пунктов насчитывалось 198, в которых проживало 28 144 душ мужского пола.

Самым известным поселением в Курском уезде была Коренная слобода. Такую известность она получила из-за наличия чудотворной иконы и проведения ежегодных ярмарок. Во всей округе была лишь одна пустынь – Коренная.


Кроме того, в округе было 2 суконных фабрики, 1 винокуренный, 3 известковых и 4 кирпичных завода, а так же 337 лавок, 9 хлебных магазинов, 33 кузницы, 73 водяные мельницы и 2 ветренные⁴. В Курском крае численно преобладали небольшие предприятия. Общая сумма произведенных в Курском крае изделий равнялась 3610520 рублей серебром⁵.

На картографических источниках деревня Кленовая впервые появляется в начале XIX в. С рассматриваемой деревней соседствуют следующие населенные пункты: Знаменское, Черемошное, Кучугуровка, хутор Полницкой и т.д.

³ Цит по: Ларина Л.И. Украинская лексика в этнокультурных и лексикографических источниках (на Курском материале) // Ученые записки: электронный журнал Курского государственного университета, 2013. №2. С. 1.

⁴ Ларионов С.И. Описание Курского наместничества из древних и новых разных о нем известий вкратце собранное Сергеем Ларионовым, того наместничества Верхней Расправы прокурором. М, 1786. С. 57-58.

⁵ Курский край в истории отечества. Курск, 1996. 206 с.



Карта Курской губернии из атласа Вильбрехта. Начало XIX в. Фрагмент. На карте красным цветом обозначен рассматриваемый населенный пункт. Источник: http://www.etomesto.ru/map-kursk_kurskaya-gub-1800/

Во второй половине XIX в. появилась подробная карта рассматриваемого населенного пункта. На картографических данных видно, что основная часть земли выделена под пашню и луга. Населенный пункт выстраивался вдоль ручья Дунаец. На карте Шуберта рассматриваемая деревня названа «Клиновое», что свидетельствует о том, что исторически верно как написание названия с буквой «е», так и с «и». Кроме того, одинаково верно наименование населенного пункта как в среднем роде (Клиновое/Кленовое), так и в женском (Кленовая, Клиновая). Рядом с д. Клиновая располагалось достаточно сильно разросшееся с. Воробьевка. Местоположение будущего рассматриваемого Объекта находилось вне границ населенного пункта, рядом с проселочной дорогой.



Карта Шуберта Белгородской области – трёхверстовка. Вторая половина XIX в. Красным цветом выделено примерное будущее местоположение Объекта. Источник: http://www.etomesto.ru/map-belgorod_trehverstka-belgorod/

В Курском крае в 1860 г. проводилось множество ярмарок в течении всего года. В 1860 г. на 356 ярмарках было продано товаров на сумму 822303 рубля. Самыми крупными и значительными были ярмарки в Коренной пустыни, Фатеже, Судже, Старом Осколе, в слободе Медвенка.

По данным списка населенных мест от 1868 г. Клиновое располагалось по правую сторону почтового тракта из Курска в Тим при ручье Дунайце в Чермошнянской волости. Клиновое числилось как одновременно казенное и владельческое поселение. В «Трудах Курского губернского статистического комитета» второй половины XIX в. отмечено, что владельцем части деревни была Екатерина Звягинцева, за ней числилось 17 душ⁶.

Деревня была расположена в 30 верстах от уездного города и в 17 верстах от становой квартиры. В деревне было 38 дворов, в которых проживало 264 мужчины и 376 женщин. Церкви и ярмарок не было⁷.

По данным 1882 г. в Чермошнянской волости было 719 домохозяйств, 5058 человек обоего пола, однако полноценно могло работать из них всего половина. Вероятно, остальные были слишком молоды или стары, либо имели увечья, несовместимые с полноценной рабочей деятельностью. В волости было 124 грамотных человека и лишь 1 из них женщина⁸. Такое положение дел объяснялось тем, что крестьянкам негде было применить свою грамотность и поэтому они и их семьи не видели смысла в получении образования. Девушки получали образование лишь в зажиточных крестьянских семьях: торговых или помещичьих.

По состоянию на 1884 г. Курский уезд включал 510 отдельных владельческих усадеб, 63 села, 232 деревни и 17858 дворов. Общее население составляло 135567 человек. В уезде было 15 волостей, которые в административном отношении разделялись на 4 стана, а в судебном на 2 следственных и 5 мировых участков⁹. Чермошнянская волость, в состав которой входила деревня Клиновое, входила в третий стан со становой квартирой в с. Кувшинном Колодезе. В волости проживало 4298 человек обоего пола¹⁰.

В конце XIX в. Курская губерния была одной из самых густозаселенных в Российской империи. По плотности населения Курская губерния уступала

⁶ Труды Курского губернского статистического комитета. Выпуск №1. Курск, 1863. С. 141.

⁷ Списки населенных мест Российской империи, составленные и издаваемые Центральным статистическим комитетом Министерства внутренних дел. Выпуск №20. Курская губерния: по сведениям 1862 года. Санкт-Петербург, 1868. С. 9.

⁸ Курская губерния. Итоги статистического исследования. 1887 г. Курск, 1887. С. 107.

⁹ Календарь и Памятная книжка Курской губернии на 1884 год. Издание Курского губернского статистического комитета. Курск, 1883. С. 195.

¹⁰ Там же. С. 196.

лишь Московской и Подольской. Безусловно, переселенцы, в основном, селились в наиболее южные части Курского края.

Основное большинство населения в Курском крае было крестьянами, многие из них были бедны. В «Итогах статистического исследования Курской губернии за 1887 г.» дается следующее разделение крестьян Курского края: 1) бывшие государственные крестьяне, владеющие землей подворно; 2) бывшие государственные крестьяне с общинным пользованием землей; 3) бывшие помещичьи крестьяне, которые стали получили средний или высший размер надела и стали собственниками; 4) крестьяне, вышедшие на дарственный надел; 5) «подворенные на собственных землях» - это крестьяне, которых помещики добровольно освободили от крепостной зависимости до общего освобождения¹¹.

В Курском крае были достаточно плодородные земли, но это увеличивало прирост населения и таким образом, средний размер надела на семью уменьшался. В «Энциклопедическом словаре Брокгаузена и Ефрона» от 1893 г. указано, что Курский уезд был центральным в губернии. Почва в уезде была черноземной. По статистике на январь 1895 г. жителей Курского уезда обоего пола было 165 860 человек, самым распространенным сословием было военное, потом шло крестьянское; средний прирост населения в уезде был примерно 1600 человек в год, в среднем, на каждого крестьянина в уезде приходится 1,4 десятины земли; основные хлеба в уезде: рожь, овес и гречиха; в основном, в уезде торговали хлебом, пенькой, мясом, бакалейными товарами, строевым лесом, кожей, мылом; в уезде 31 каменная и 37 деревянных церквей¹².

Обеспеченных домохозяйств в Курской губернии была ровно половина от общего числа хозяйств (эти хозяйства имели двух и более лошадей)¹³.

Многие крестьяне помимо земледелия занимались различными промыслами. Обычно, промысловая деятельность больше развивалась у крестьян, которые владели маленьким земельным наделом и были бедны. Однако, по причине того, что промыслы не составляли основную деятельность крестьян Курской губернии, они не были правильно организованы и не получили полноценного развития¹⁴. Из кустарных производств преобладали шапочное, сапожное, портняжное, кузнечное, столярное, веревочное, бондарное, гончарное и т.д.

По причине перенаселения в Курском крае, крестьянам приходилось уезжать на заработки в другие губернии. Местными промыслами было занято

¹¹ Курская губерния. Итоги статистического исследования. 1887 г. С. 83.

¹² Энциклопедический словарь Брокгауза и Ефрона: Том XVII (33). Санкт-Петербург, 1896. С. 105.

¹³ Курская губерния. Итоги статистического исследования. 1887 г. С. 157.

¹⁴ Энциклопедический словарь Брокгауза и Ефрона: Том XVII (33). С. 105

2946 человек, а отхожими – 1246 человек. Крестьяне уходили работать в Томскую и Тобольскую губернии.

В конце XIX в. в Курском уезде было мало грамотных, существовали даже целые общины, в которых не было ни одного грамотного крестьянина. Обычно среди населения, занимавшегося промышленностью, было больше грамотных, чем среди землепашцев. Такое положение дел было обусловлено тем, что в промышленной деятельности грамотность имеет большее значение, чем в сельскохозяйственной. К тому же промышленники могли обходиться без помощи детей в работе.

В «Справочной книге о церквах, приходах и притчах Курской епархии» за 1909 г. обозначено, что в самой деревне Клиновая не было собственной церкви, но она входила в приход Казанской церкви в с. Воробьево, которая была в 3-х верстах от д. Клиновая. Казанская церковь была деревянной, возведена в 1902 г. с одним престолом. В церкви служили священник И.И. Попов, дьякон П.М. Попов и псаломщик В.Д. Успенский. При Казанской церкви была одна земская школа и три церковно-приходских¹⁵.

Развитие рассматриваемого населенного пункта в советский и современный периоды (с конца первой четверти XX в.)

По данным статистического бюро в 1920 г. в Чермошнянской волости было 1130 хозяйств. Все хозяйства были образованы в дореволюционный период. В волости было 3125 человек мужского пола и 3455 женского пола. По всей волости 385 человек числилось как временно отсутствующие, а также 41 человек военнопленных и без вести пропавших. В волости располагалось 302 солдата красной армии¹⁶.

Медвенский район был образован в 1928 г. и входил в состав Курского округа Центрально-Черноземной области. После упразднения округов в 1930 район перешёл в непосредственное подчинение областному центру Центрально-Чернозёмной области (Воронеж), в 1934 году вошёл в состав новообразованной Курской области.

На территории рассматриваемого населенного пункта находилось правление колхоза им. 1 Мая. Колхоз им. 1 Мая объединял 140 хозяйств с населением 495 человек, членов колхоза - 236, из них трудоспособных - 211. Имелось 3 бригады, 15 звеньев. Основной отраслью являлось растениеводство: выращивали рожь, овес, ячмень, просо, подсолнечник.

¹⁵ Справочная книга о церквах, приходах и притчах Курской епархии. Курск, 1909. С. 14-15.

¹⁶ Население Курской губернии в 1920 году. Курск, 1921. С. 2-3.



Немецкие военные карты второй мировой войны онлайн. Европейская часть СССР. Трехкилометровка. 1941 г. Красным цветом выделено примерное будущее местоположение Объекта. Источник: http://www.etomesto.ru/map-atlas_osteuropa/

В начале 1940-х гг. появилась немецкая военная карта Европейской части СССР, на которой изображен рассматриваемый населенный пункт. Застройка деревни сильно разрослась на северо-запад. Клиновое огибалось лесным массивом. Будущее местоположение рассматриваемого Объекта стало находится в пределах границ территорий деревни.

В период с 9 ноября 1941 г. по 15 февраля 1943 г. Медвенский район был оккупирован немецко-фашистскими захватчиками. В Медвенском районе были сформированы два партизанских отряда. Первый Медвенский партизанский отряд, 28 человек: командир Пузин Яков Иванович. Второй партизанский отряд, 23 человека: командир Фильчаков Тимофей Васильевич. Оба партизанских отряда входили в состав объединения партизанских отрядов Курской области под командованием Панченко, откуда получали приказы. Много славных военных дел на счету у отряда, которым командовал Т.В. Фильчаков. В боях уничтожено более 70 вражеских солдат и офицеров.

Разгром вражеских войск под Сталинградом положил начало зимнему наступлению Красной Армии. В ходе его началось освобождение Курской области, в том числе и Медвенского района, в котором располагался рассматриваемый населенный пункт. Район освобождали три воинские части: это 141-я орденов Красного Знамени и Суворова стрелковая дивизия (командир С.С. Рассадников), 1-й отдельный истребительный батальон 14-й истребительной бригады (командир полковник В.С. Брэм) и 104-я отдельная стрелковая бригада (командир полковник З.Н. Гаранин). Все эти части входили в состав 60-й армии под командованием легендарного командарма генерал-лейтенанта Черняховского И.Д. Наступали они с трех направлений, в

один и тот же день 8 февраля 1943 года, взаимодействуя друг с другом. 8 февраля 1-й отдельный истребительный батальон под командованием В.С. Брема подошел к крутому берегу реки Сейм, на противоположном берегу которого находилась ст. Полевая. Батальон переправился через реку и без остановок, быстрым маршем прошел к хутору Малиновое. Здесь солдаты по-настоящему отдохнули за прошедшие 5 суток, а утром 9 февраля тронулись к слободе Медвенка. Вышли на трассу Курск-Белгород, и пройдя по шоссе в сторону Белгорода, увидели справа село – это была Медвенка. Разведчики доложили, что в селе немцев нет, комендант сбежал, полицейские попрятались. Батальон вошел в Медвенку 9 февраля. Село было безлюдным. Позже стали подходить жители Медвенки и благодарить солдат за освобождение. После небольшого отдыха солдаты пошли дальше - началось наступление по освобождению Танеевки, Нижнего Реутца, Гахово, Высокого, Спасского и т.п.

Теряя позиции, враг ожесточённо бился за каждый населённый пункт. Особенно тяжёлые и кровопролитные бои шли при освобождении Спасского, Гахово, Высокого, Тарасово. В этих боях погибло немало советских солдат. Потери захватчиков были ещё больше, и им ничего не оставалось, как отступить под натиском советских войск.

Помимо освобождения Медвенского района от немецко-фашистских захватчиков необходимо вспомнить о Курской битве, известной также как битва на Курской дуге, которая стала поворотным пунктом для исхода Отечественной войны. Великая Курская битва по своему размаху, привлекаемым силам и средствам, напряженности, результатам и военно-политическим последствиям является одной из крупнейших битв Второй мировой войны. Она продолжалась 50 невероятно трудных дней и ночей - с 5 июля по 23 августа 1943 года, и представляла собой совокупность стратегических оборонительной (5–23 июля) и наступательных (12 июля – 23 августа) операций в Великой Отечественной войне, проведённых Красной Армией в районе Курского выступа с целью сорвать крупное наступление немецких войск и разгромить стратегическую группировку противника. Курская битва шла на территории Курской, Орловской, Харьковской областей. В ней участвовало более 2,1 млн. человек, более 6,2 тысяч танков и 4,5 тысяч самолетов. Севернее г. Курска враг сосредоточил крупные силы: 46 тысяч фашистских солдат, 6 тысяч орудий и минометов, 1200 танков.

В результате зимнего 1942-1943 гг. наступления советских войск и вынужденного отхода во время Харьковской оборонительной операции 1943 г. образовался так называемый курский выступ (или дуга). Он вдавался в оборону немецких войск южнее Орла и севернее Белгорода на глубину свыше

150 километров и имел по фронту протяженность 550 километров. Расположенные на нём войска Центрального и Воронежского фронтов угрожали флангам и тылам немецких групп армий «Центр» и «Юг». В свою очередь эти вражеские группировки, занимая орловский и белгородско-харьковский плацдармы, имели благоприятные условия для нанесения мощных фланговых ударов по советским войскам, оборонявшимся в районе Курска. В любой момент мощными встречными ударами враг мог окружить и разгромить находившиеся там силы Красной Армии.

Немецкое командование планировало провести летом 1943 года стратегическую наступательную операцию (условное наименование «Цитадель») с целью разгромить советские войска в курском выступе, овладеть стратегической инициативой и повернуть ход войны в свою пользу. Замыслом операции «Цитадель» предусматривалось ударами по сходящимся направлениям с севера и юга по основанию Курского выступа на 4-й день операции окружить и затем уничтожить советские войска и вернуть себе стратегическую инициативу и изменить ход войны в свою пользу. В последующем намечалось нанести удар в тыл Юго-Западного фронта (операция «Пантера») и развернуть наступление в северо-восточном направлении в целях выхода в глубокий тыл центральной группировки советских войск и создания угрозы Москве.

Советской военной разведке удалось своевременно вскрыть подготовку немецкой армии к крупному наступлению на Курской дуге. Проанализировав обстановку, Ставка Верховного Главнокомандования приняла решение временно перейти к обороне на Курском выступе и в ходе оборонительного сражения обескровить ударные группировки врага и этим создать благоприятные условия для перехода советских войск в контрнаступление, а затем в общее стратегическое наступление.

К утру 7 июля 1943 года на северном фланге Курской дуги немцы ввели в бой все, что могли собрать из своих резервов.

Возникла реальная угроза правому флангу советских войск. Жители Медвенского района активно оказывали помощь при Курской битве: они ремонтировали танки, чинили бронепоезда, лечили раненных. Многие из них участвовали в боях при Курской дуге.

Сосредоточив до 50 дивизий (в том числе 16 танковых и моторизованных) общей численностью более 900 тысяч человек, немцы в ходе операции «Цитадель» предполагали прорвать три рубежа обороны Центрального фронта. Но за 5 дней 9-я немецкая армия потеряла около половины танков и вынужденно перешла к обороне. 12 июля Красная армия начала контрнаступательную операцию «Кутузов». Кульминацией Курской

битвы стало Прохоровское сражение - с 10 по 16 июля 1943 года. Немцы планировали окружить советскую 69-ю армию. Самый масштабный танковый бой под Прохоровкой произошел 12 июля. По разным данным немцы задействовали 700 танков и штурмовых орудий (дивизии СС «Мертвая голова» и «Лейбштандарт СС Адольф Гитлер»), с советской стороны — от 790 до 808 танков и САУ (в основном, 5-я армия генерала Ротмистрова). Разнятся данные потерь. Немцы указывали от 80 до 100 боевых машин, советские источники — до 400. Советские 18-й и 29-й корпуса 5-й гвардейской танковой армии потеряли до 250 машин. 14 июля немцы попытались окружить пять дивизий 69-й армии. Но 15 июля перешли к обороне. 20 и 23 июля войска Воронежского и Степного фронтов перешли в наступление. Курская операция завершилась победой Красной армии.

После освобождения д. Клиновое от фашистских захватчиков колхоз им. 1-Мая возобновил свою работу.

В 1950 г. из объединенных колхозов: «8 Марта», «Союз металлистов», «Юный коммунар», «ОГПУ», «Мая», возник колхоз им. Ватутина, к которому относились жители следующих населенных пунктов: х. Верхний Дунаец, с. Вышний Дубовец, х. Заикин, с. Знаменка, д. Клиновое, д. Леоновка, д. Нижний Дубовец, х. Трубацкое. Колхоз им. Ватутина объединял 459 хозяйств с населением 1716 человек, из них трудоспособных 685 человек. Основной отраслью являлось растениеводство: выращивали рожь, просо, овес, ячмень, гречиху, кукурузу. Хозяйство занималось животноводством: выращивали свиней, телят, овец, бороновали, пахали на волах.

1 февраля 1963 г. в результате административной реформы по укрупнению Медвенский район упразднен, его территория вошла в состав Обоянского района.

12 декабря 1970 г. Медвенский район восстановлен¹⁷.

В 1996 г. Вышнедубовецкому сельсовету, в составе которого находился рассматриваемый населенный пункт, придан статус муниципального образования в составе Курской области. В состав Вышнедубовецкого совета в начале XXI в. входило 12 населенных пунктов: х. Андреевка, с. Вышний Дубовец, х. Дунаец, х. Заикин, с. Знаменка, п. Знаменский, д. Клиновое, д. Леоновка, д. Нижний Дубовец, д. Новая Аксеновка, х. 2-я Рождественка, х. Трубацкое.

Законом Курской области от 26 апреля 2010 года № 26-ЗКО Чермошнянский и Вышнедубовецкий сельсоветы путём объединения были

¹⁷ Медвенский район [Электронный ресурс]. Курск, 2024. URL: <https://www.mke.su/wide.html> (дата обращения: 11.02.2024)

преобразованы в Знаменский сельсовет, Законом от 14 декабря 2010 г. Знаменский сельсовет был переименован в Чермошнянский.

На территории Медвенского района Курской области расположено множество памятников, посвященных событиям Великой Отечественной войны 1941-1945 гг., в их числе – памятник Герою Советского Союза Захару Егоровичу Шумакову.

Кроме того, на территории района расположены памятники архитектуры, в числе которых храм Покрова Божией Матери (1848) в с. Любицкое, храм Святителя Николая Чудотворца (1850) в с. Белый Колодезь, храм Святителя Митрофана Воронежского (1855) в с. Панино.

В начале XXI в. площадь застройки населенного пункта не претерпела значительных изменений. Была сохранена общая сетка исторических кварталов, при этом, вероятнее всего, имело место некоторое уплотнение застройки.

Подробные результаты иконографии отражены в приложении № 4 к настоящему акту государственной историко-культурной экспертизы.

Краткие исторические сведения об Объекте:

В деревне Кленовое, в юго-восточной части территории местного кладбища, примерно в 140 м от проселочной дороги, находится захоронение Героя Советского Союза Захара Егоровича Шумакова.

Захар Егорович Шумаков родился 22 сентября 1899 г. в д. Клиновое Курского уезда Курской губернии в крестьянской семье. Работал писарем¹⁸, в политические партии не вступал¹⁹. С 1917 г. по 1922 г. служил в 26 строевом полку в звании стрелка, воевал на стороне Красной армии. Впоследствии был уволен по демобилизации. После Гражданской войны работал в колхозе «1 Мая»²⁰.

В армию Захар Егорович Шумаков был призван Медвенским РВК (районный военный комиссариат) Курской области в 1943 году. В указе Президиума Верховного совета СССР говорится, что Захар Егорович Шумаков в РККА числился с 1943 г. в звании ефрейтора, состоял в 705-м стрелковом полку 121-й стрелковой дивизии 60-й армии. С марта 1943 г. ранений не имел²¹.

¹⁸ «ЦАМО РФ». Ф. Курский ВПП. Оп. 109743. Д. 43. Л. 270. [Военно-пересыльные пункты и запасные полки].

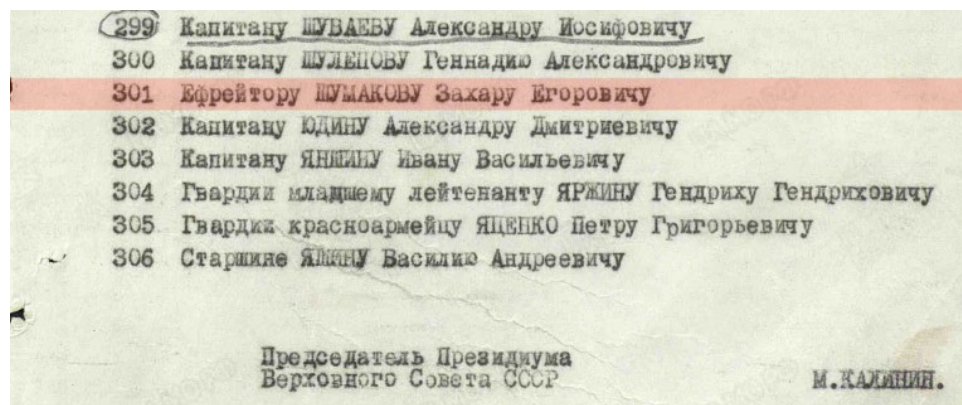
¹⁹ «ЦАМО РФ». Ф. 33. Оп. 682525. Д. 48. Л. 235. [Указ Президиума Верховного совета СССР. О присвоении звания Героя Советского Союза генералам, офицерскому, сержантскому и рядовому составу Красной армии]

²⁰ «ЦАМО РФ». Ф. Курский ВПП. Оп. 109743. Д. 15. [Военно-пересыльные пункты и запасные полки]

²¹ «ЦАМО РФ». Ф. 33. Оп. 682525. Д. 48. Л. 235. [Указ Президиума Верховного совета СССР. О присвоении звания Героя Советского Союза генералам, офицерскому, сержантскому и рядовому составу Красной армии]

В 1943 г. З.Е. Шумаков принимал участие в Чернигов-Припятской наступательной операции, которая продолжалась с 26 августа 1943 г. по 1 октября 1943 г. Чернигов-Припятская фронтовая наступательная операция являлась составной частью Черниговско-Полтавской стратегической операции — первого этапа битвы за Днепр. Главнокомандующим со стороны Красной армии был Константин Константинович Рокоссовский. К началу операции у советской армии было 579 600 человек. В ходе операции были разгромлены противостоящие войска вермахта, был форсирован Днепр, оказана существенная помощь войскам Воронежского фронта и Степного фронта. Общие потери со стороны Советской армии составили 141 401 человека. Потери с немецкой стороны неизвестны.

В 1943 г. Захар Егорович Шумаков был представлен к званию «Героя Советского Союза» с вручением ордена Ленина и медали «Золотая звезда» за успешное форсирование реки Днепр севернее Киева, прочное закрепление плацдарма на западном берегу реки Днепр и проявленные при этом отвагу и геройство²². Несмотря на свой пожилой возраст З.Е. Шумаков проявлял чудеса храбрости на полях сражений.



О присвоении звания Героя Советского Союза. От 17 октября 1943 г.

В Указе о присвоении звания Героя Советского Союза подробно описаны подвиги Захара Егоровича: «В первый день прорыва обороны 27.08. 1943 года в селе Кольтичаево Рыльского района, одним из первых форсировав реку Сейм, он отважно ворвался в траншею противника и уничтожил пулемётный расчёт, обеспечив успешное продвижение подразделения. Когда в роте не хватило боеприпасов, он был послан за ними к переправе, но на обратном пути просочившиеся автоматчики преградили дорогу. Пробравшись в обход, по горло в воде с боеприпасами товарищ Шумаков решил уничтожить засевших автоматчиков и незаметно подобравшись к ним, одного заколол

²² Там же. Л. 95.

кинжалом, а другого пристрелил из автомата. И когда расчистил путь – обеспечил полностью боеприпасами роту.

В бою за село Урусы 1 сентября 1943 года он заметил, что группа немцев отрезает 6-ю стрелковую роту с фланга. Проявив инициативу, он решительно выдвинулся по посевам на фланг обходящей группы и вступил в неравный бой. Немцы, не ожидая такого исхода и считая себя окруженными, бросились в панике бежать. Товарищ Шумаков в этой операции уничтожил 7 солдат противника, 12 солдат и 1 офицера взял в плен.

На правом берегу Днепра в бою за село Ясногородка товарищ Шумаков пробирался к боевым порядкам соседнего подразделения и случайно заметил группу немцев, устанавливающих миномёт. Товарищ Шумаков не мог пройти мимо и, не думая о грозившей опасности, смело бросил гранату, уничтожив двух гитлеровцев, а остальных трех уничтожил прикладом и одного раненого притащил в штаб. Десятки других подвигов товарищ Шумаков вписал в славную историю полка»²³.

В справке к приказу №: 22/н от: 04.09.1943 есть информация, что Захар Егорович был награжден за то, что в бою за деревню Глушеч в горячей схватке уничтожил двух немецких солдат. Таким образом, З.Е. Шумаков получил медаль «За боевые заслуги»²⁴.

Стрелка 2 СВ к-дан ШУМАКОВА Захара Егоровича за то, что в бою за д. Глушеч проявил себя смелым и преданным бойцом и в горячей схватке с противником уничтожил 2-х немецких солдат.

Справка к приказу 705 строевого полка 121 Рьльской строевой дивизии 60 армии

Летом 1944 г. Захар Егорович Шумаков ушел в отпуск по болезни. 18 июня 1944 г. он вернулся на фронт из отпуска²⁵.

Приказом Группы Советских Оккупационных Войск в Германии №: 42/н от: 19.07.1945 г. ефрейтор З.Е. Шумаков был награжден Орденом Отечественной войны II степени. На тот период времени он был в должности: рядовой 297-го Отдельного Рабочего батальона²⁶.

В описании подвига в наградном листе указано: «За активное участие в Гражданской и Отечественной войнах и за хорошую работу по демонтажу предприятий». Под руководством Захара Егоровича Шумакова было

²³ Там же. Л. 235.

²⁴ «ЦАМО РФ». Ф. 33. Оп. 686044. Д. 121. [Справка к приказу 705 строевого полка 121 Рьльской строевой дивизии 60 армии]

²⁵ «ЦАМО РФ». Ф. Курский ВПП. Оп. 109743. Д. 43. Л. 270. [Военно-пересыльные пункты и запасные полки].

²⁶ «ЦАМО РФ». Ф. 33. Оп. 690306. Д. 2688. Л. 1. [Приказ группе Советских оккупационных войск в Германии].

демонтировано и отгружено из Германии на базы не менее 600 станков и приборов различной конструкции²⁷.

В 1946 г. Захар Егорович Шумаков был демобилизован. Захар Егорович вернулся на работу в родной колхоз, воспитывал детей и внуков. В конце 1960-х гг. З.Е. Шумаков работал пастухом. Он скончался по естественным причинам 6 июня 1971 года и был похоронен на кладбище своего родного села - Кленовое.

До 2020 г. на могиле Захара Егоровича Шумакова был установлена бетонная стела в виде пирамидки со стрельчатым навершием и красной звездой.

Весной 2020 г. на месте захоронения Шумакова З.Е. были проведены работы по демонтажу старого памятника, заливке фундамента и установке памятника с оградой. Инициатива по установке нового памятника исходила от Курского краеведа Александра Александровича Подушкина. Он же производил все работы по установке памятника. Старый обелиск был установлен в качестве надгробного памятника на могиле первого учителя школы в Кленовое И.М. Лукьянцева. Обелиск установлен с табличкой и фотографией И.М. Лукьянцева.

В настоящее время на месте захоронения находится памятник в виде вертикально установленного надгробия на прямоугольном невысоком постаменте, с открытым прямоугольным цветником над могилой, бетонной плитой в основании. На лицевой стороне памятника находится следующий текст: «Герой Советского Союза Шумаков Захар Егорович, 22.09.1899 – 06.06.1971».

Указанные факты подтверждают, что жизнь и деятельность З.Е. Шумакова внесли неоспоримый вклад в историю развития д. Кленовое Чермошнянского сельсовета Льговского района и Курской области, а также, что З.Е. Шумаков являлся выдающейся личностью д. Кленовое Чермошнянского сельсовета Льговского района и Курской области в целом.

Историко-архитектурные исследования.

Краткое описание Объекта. Объемно-планировочные, композиционные и декоративные особенности:

Исследуемый Объект расположен в границах Чермошнянского сельсовета Медвенского района Курской области, на территории кладбища деревни Кленовое, расположенного на западе деревни и окруженного высокорослыми деревьями, примерно в 140 м от проселочной дороги с

²⁷ Там же. Л. 20.

автобусной остановкой «Кленовое». Место захоронения ориентировочно расположено в юго-восточном углу кладбища.

Захоронение произведено в 1971 году. До 2020 г. на могиле был установлена бетонная стела в виде пирамидки со стрельчатым навершием и красной звездой. На лицевой стороне была закреплена фотография З.Е. Шумакова на керамическом овале и обрамлена лавровым венком, ниже мемориальная надпись «Герой Советского Союза Шумаков Захар Егорович, 22.09.1899 – 06.06.1971».



Вид памятника на могиле З.Е. Шумакова до 2020 г.

Весной 2020 г. на месте захоронения Шумакова З.Е. были проведены работы по демонтажу старого памятника, заливке фундамента и установке памятника с оградой.

В настоящее время Объект представляет собой прямоугольное в плане место захоронения с памятником в виде вертикально установленного прямоугольного надгробия на прямоугольном невысоком постаменте, с открытым прямоугольным цветником над могилой. В основании – бетонная плита, покрытая плиткой. Материал композиции - черный гранит. На лицевой стороне надгробия выгравирован фотопортрет З.Е. Шумакова с мемориальной надписью «Герой Советского Союза Шумаков Захар Егорович, 22.09.1899 – 06.06.1971», с изображением двух гвоздик в нижней части памятника и медали

«Герой Советского Союза» (Орден Ленина и медаль «Золотая звезда») в правом верхнем углу.

Слева на постаменте закреплена небольшая металлическая табличка с надписью: «Памятник охраняется государством. Осквернение его или разрушение влечет за собой наказание по ст. 214 УК РФ – вандализм».

Территория захоронения прямоугольная в плане, огороженная невысокой металлической кованной оградой с трех сторон, выполненной из витых прутков, соединенных между собой волютами и украшена волютами в навершии. Ограда выкрашена в черный цвет. Памятник лицевой стороной ориентирован на запад.

Памятник находится в хорошем состоянии.

На территории данного кладбища также захоронен неизвестный солдат, на могиле которого в 2017 г. установлен гранитный памятник с надписью: «Воин Великой войны, чье имя ведомо Богу...».

Общее техническое состояние Объекта согласно акту проведения осмотра ОБУК «Инспекция по охране объектов культурного наследия Курской области» от 27.02.2024 № 4 описано следующим образом: «Объект расположен на кладбище д. Кленовое Медвенского района Курской области и представляет собой могилу Героя Советского Союза Шумакова Захара Егоровича, умершего в 1971 г. На могиле установлен гранитный памятник с нанесенным на гранитную поверхность портретом Шумакова З.Е., изображением медали «Золотая Звезда» и надписью: «ГЕРОЙ СОВЕТСКОГО СОЮЗА Шумаков Захар Егорович 22.09.1899 – 06.06.1971». Согласно приложению № 1 к заявлению Подушкина А.А. от 02.06.2023 г. «О включении объекта, обладающего признаками объекта культурного наследия, в единый государственный реестр объектов культурного наследия (памятников истории и культуры) народов Российской Федерации: «Весной 2020 г. на месте захоронения Шумакова З.Е. произведены следующие работы: демонтирован старый памятник, залит фундамент и установлен памятник, ограда, облагорожена территория». Общее состояние – хорошее».

Объект посвящен памяти участника Великой Отечественной войны 1941-1945 гг., кавалера медали «За боевые заслуги» и ордена Отечественной войны II степени, Героя Советского Союза З.Е. Шумакова и свидетельствует о сохранении исторической памяти о событиях Великой Отечественной войны 1941-1945 гг., которые происходили на территории Курской области.

Данные факты делают Объект ценным для истории своего региона.

Исследования современной территории Объекта:

Исследуемый Объект расположен на территории деревни Кленовое Чермошнянского сельсовета Медвенского района Курской области.

Муниципальное образование «Чермошнянский сельсовет» Медвенского района Курской области расположен в центральной части Курской области, в восточной части Медвенского района. С западной стороны граничит с пгт Медвенка, с северной стороны - с Амосовским сельсоветом, с северо-восточной стороны с - Китаевским сельсоветом, с восточной стороны - с Солнцевским районом, с юго-восточной стороны - с Пристенским районом, с южной стороны - с Обоянским районом, с юго-западной стороны - с Паникинским сельсоветом. Общая площадь составляет 16558,36 га.

Расстояние от административного центра сельсовета с. Вышний Дубовец до районного центра (пгт Медвенка) – 22 км.

Ближайшая железнодорожная пассажирская станция находится в Рышково.

В состав Чермошнянского сельсовета включено семнадцать населенных пунктов, численность населения на начало 2015 г. составила 1701 человек.

Внешние транспортные связи Чермошнянского сельсовета осуществляются автомобильным транспортом.

Планировочная структура Чермошнянского сельсовета сложилась исторически вдоль дорожных планировочных осей, таких как с. Чермошное – с. Рождественское – х. Андреевка – д. Нижний Дубовец – с. Вышний Дубовец, а также сетью небольших местных автодорог, основной планировочной осью территории сельсовета является автомобильная дорога «Крым» - Полный – «Крым» - Полевая».

В основу архитектурно – планировочной структуры Чермошнянского сельсовета положена сложившаяся планировка и застройка. Планировочная структура поселения определена как естественными факторами - наличием крутых склонов и пониженными местами, так и наличием культурно-бытовых построек, жилых домов и транспортной доступностью территории.

Планировочно можно выделить следующие зоны: зона малоэтажной жилой застройки, зона общественно-делового назначения, зоны сельскохозяйственного назначения, зоны рекреационного назначения, зона лесного фонда, зона водных объектов, зоны инженерной и транспортной инфраструктур, зоны специального назначения, зона, занятая объектами производственного и коммунально-складского назначения III-IV класса опасности. Наибольший удельный вес в структуре земельного фонда занимают зоны сельскохозяйственного назначения – 85,2 %, и зона лесного фонда - 5,9 %.

Застройка населённых пунктов сельсовета линейная, с одной или двумя улицами, в застройке преобладают одноэтажные здания (до 99%), материал построек - пиломатериалы, кирпич, железобетон.

Деревня Кленовая входит в состав Чермошнянского сельсовета и расположена в Медвенском районе Курской области. Деревня находится в восточной части района, в 19 км к северо-востоку от Медвенки и примерно в 61 км к югу от Курска. Деревня расположена на левом берегу ручья Дунаец (правый приток реки Полной) в лесостепной зоне. По состоянию на 2010 г. в деревне проживало более 120 человек.

«Место захоронения Шумакова Захара Егоровича», 1971 г., расположено на территории кладбища деревни Кленовое Чермошнянского сельсовета Медвенского района Курской области, расположенного на западе деревни.



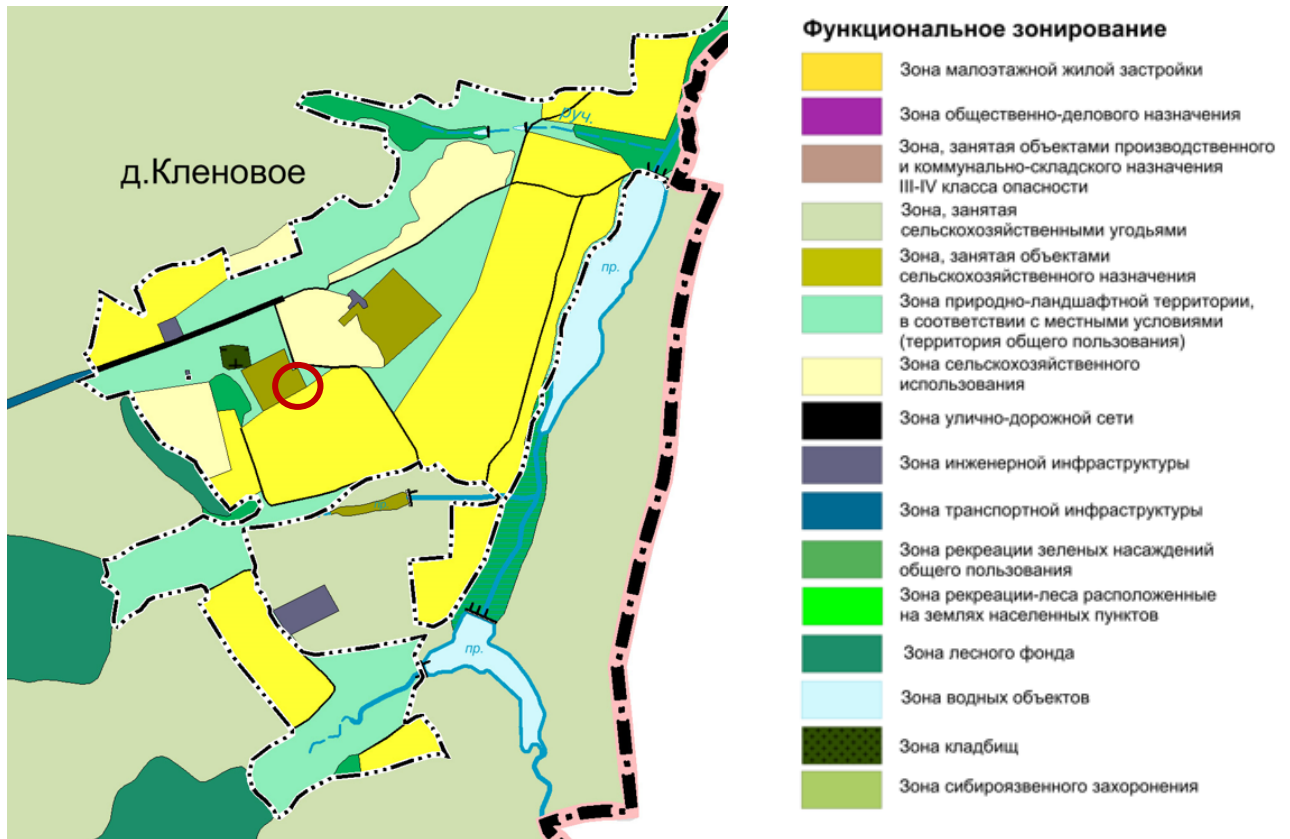
Ситуационный план. Место расположения Объекта. Яндекс.Карты.Спутник.

Генеральный план муниципального образования «Чермошнянский сельсовет» Медвенского района Курской области утвержден решением Собрании депутатов Чермошнянского сельсовета Медвенского района Курской области от 25.12.2015 года № 5/24 (в редакции решения комитета архитектуры и градостроительства Курской области от 20.11.2023 № 01-12/393 «О внесении изменений в Генеральный план муниципального образования

«Чермошнянский сельсовет» Медвенского района Курской области») (далее – Генеральный план).

В соответствии с Генеральным планом муниципального образования «Чермошнянский сельсовет» Медвенского района Курской области Объект расположен в границе населенного пункта.

В соответствии с Картой функциональных зон Генерального плана территория расположения Объекта является зоной кладбищ.



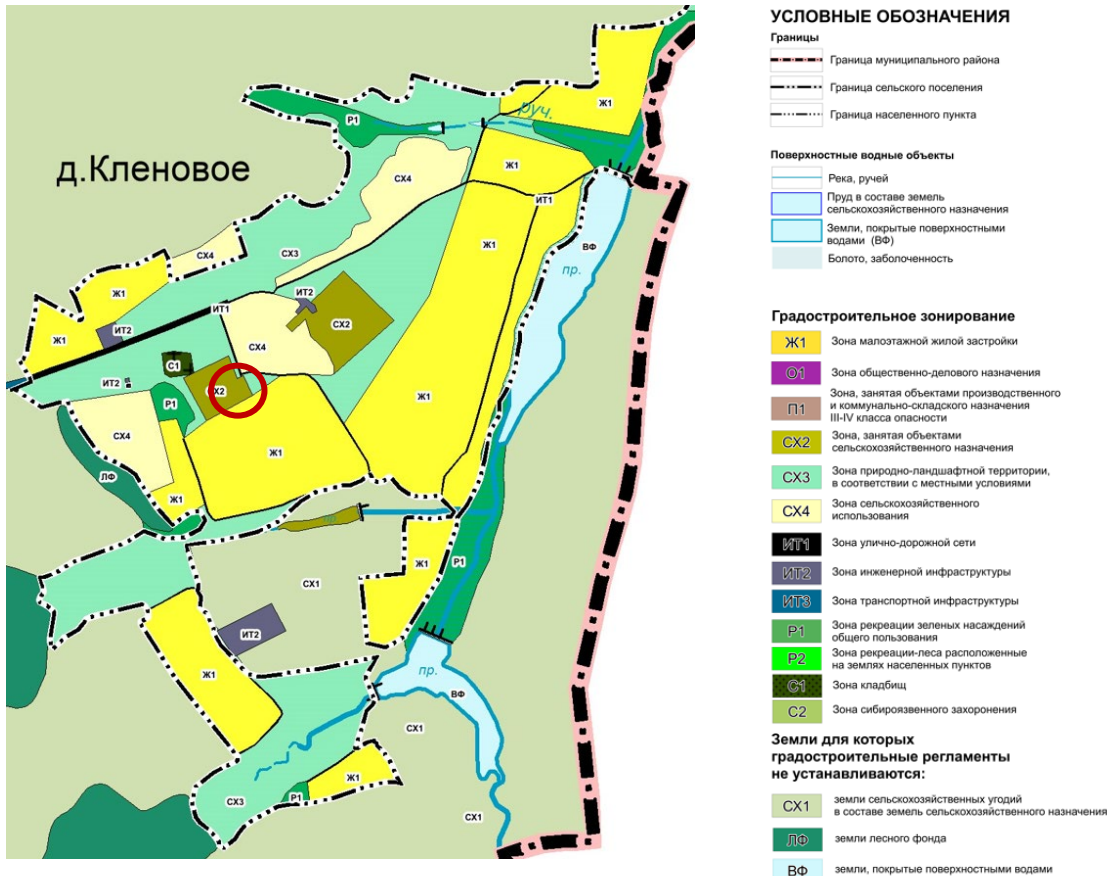
Карта функциональных зон Генерального плана (решение Собрании депутатов Чермошнянского сельсовета Медвенского района Курской области от 25.12.2015 года № 5/24 в редакции решения комитета архитектуры и градостроительства Курской области от 20.11.2023 № 01-12/393)

Правила землепользования и застройки муниципального образования «Чермошнянский сельсовет» Медвенского района Курской области утверждены решением Собрании депутатов Чермошнянского сельсовета Медвенского района Курской области от 19.01.2012 года № 22/123 (в редакции решения Собрании депутатов Чермошнянского сельсовета Медвенского района Курской области от 28.08.2015 г. № 66/333, решений Представительного собрания Медвенского района Курской области от 31 марта 2017 года № 25/315, от 20 июня 2018 года № 33/442, решения комитета архитектуры и градостроительства Курской области от 4 декабря 2023 года № 01-12/406 «О внесении изменений в Правила землепользования и застройки

муниципального образования «Чермошнянский сельсовет» Медвенского района Курской области»)(далее – Правила).

В соответствии с Правилами Объект расположен в границе населенного пункта.

Территория месторасположения Объекта в соответствии с картой градостроительного зонирования территории муниципального образования «Чермошнянский сельсовет» в части границ территориальных зон находится в зоне С1 – зоне кладбищ.



Карта градостроительного зонирования территории муниципального образования «Чермошнянский сельсовет» (решение Собрании депутатов Чермошнянского сельсовета Медвенского района Курской области от 19.01.2012 года № 22/123 с изменениями)

Сооружение Объекта расположено в юго-восточной части кладбища, лицевой стороной обращено на запад. На территории кладбища растут крупномерные деревья и кустарники, кроны которых закрывают сооружение Объекта и дальние перспективные виды в летний период.

В относительной близости от Объекта расположен выявленный объект культурного наследия «Дом, в котором в летнее время жил историк и археолог Дмитрий Яковлевич Самоквасов», Курская область, Медвенский район, с. Кленовое.

На современном этапе градостроительного развития деревни Кленовое

ее территория, расположенная в непосредственной близости к месторасположению Объекта, застроена советскими и современными преимущественно одноэтажными деревянными и каменными административными зданиями и жилыми домами; постройки, диссонирующие при визуальном восприятии Объекта, отсутствуют.

В связи с этим исследуемый Объект является монументом, посвященным памяти участника Великой Отечественной войны 1941-1945 гг., Героя Советского Союза Захара Егоровича Шумакова, сохраняет память о событиях Великой Отечественной войны 1941-1945 гг.

В контексте описанной окружающей застройки Объект визуально и содержательно обладает характером памятника истории. Исследуемый Объект репрезентирует историко-культурную и архитектурную ценность рассматриваемой территории, подчеркивая ее принадлежность к истории д. Кленовое и Курской области в целом.

Перечень документов и материалов, собранных и полученных при проведении экспертизы, а также использованной для нее специальной, технической и справочной литературы:

1. Федеральный закон от 25.06.2002 № 73-ФЗ «Об объектах культурного наследия (памятниках истории и культуры) народов Российской Федерации».
2. Федеральный закон от 24.07.2007 № 221-ФЗ «О государственном кадастре недвижимости».
3. Земельный кодекс Российской Федерации от 25.10.2001 № 136-ФЗ.
4. Градостроительный кодекс Российской Федерации от 29.12.2004 № 190-ФЗ.
5. Постановление Правительства Российской Федерации от 15.07.2009 № 569 «Об утверждении Положения о государственной историко-культурной экспертизе».
6. Приказ Министерства культуры Российской Федерации от 02.07.2015 № 1905 «Об утверждении порядка проведения работ по выявлению объектов, обладающих признаками объекта культурного наследия, и государственному учету объектов, обладающих признаками объекта культурного наследия».
7. Приказ Министерства культуры Российской Федерации от 04.06.2015 № 1745 «Об утверждении требований к составлению проектов границ территорий объектов культурного наследия».
8. Приказ Министерства культуры Российской Федерации от 13.01.2016 № 28 «Об утверждении Порядка определения предмета охраны

объекта культурного наследия, включенного в Единый государственный реестр объектов культурного наследия (памятников истории и культуры) народов Российской Федерации в соответствии со статьей 64 Федерального закона от 25 июня 2002 г. № 73-ФЗ «Об объектах культурного наследия (памятниках истории и культуры) народов Российской Федерации».

9. Закон Курской области от 29 декабря 2005 года № 120-ЗКО «Об объектах культурного наследия».

10. Решение Собрании депутатов Чермошнянского сельсовета Медвенского района Курской области от 19.01.2012 года № 22/123 (в редакции решения Собрании депутатов Чермошнянского сельсовета Медвенского района Курской области от 28.08.2015 г. № 66/333, решений Представительного собрания Медвенского района Курской области от 31 марта 2017 года № 25/315, от 20 июня 2018 года № 33/442, решения комитета архитектуры и градостроительства Курской области от 4 декабря 2023 года № 01-12/406 «О внесении изменений в Правила землепользования и застройки муниципального образования «Чермошнянский сельсовет» Медвенского района Курской области»).

11. Решение Собрании депутатов Чермошнянского сельсовета Медвенского района Курской области от 25.12.2015 года № 5/24 (в редакции решения комитета архитектуры и градостроительства Курской области от 20.11.2023 № 01-12/393 «О внесении изменений в Генеральный план муниципального образования «Чермошнянский сельсовет» Медвенского района Курской области»).

Библиографический список

1. Булгаков Г.И. Схематический обзор Курского края в культурно-историческом отношении / Г.И. Булгаков // Курский край. Сборник по природе, истории, культуре и экономике Курской губернии. – 1925. – №1. – С. 93-124.

2. Волости и важнейшие селения Европейской России. Выпуск I. Губернии центральной земледельческой области. – Санкт-Петербург: Типография министерства внутренних дел, 1880. – 413 с.

3. Енуков В.В. Курский край. Научно-популярная серия в 20 томах. Т. 3. Славяне до Рюриковичей / В.В. Енуков. – Курск: изд-во «Учитель», 2005. – 352 с.

4. Из истории храмов Курской епархии. Обоянский и Суджанский районы // под ред. В.Л. Богданова, М.М. Литвиновой. – Курск, 2008. – 172 с.

5. Календарь и Памятная книжка Курской губернии на 1884 год. Издание Курского губернского статистического комитета. – Курск:

Типография Курского правления, 1883. – 242 с.

6. Карамзин Н.М. История государства Российского. Т. 11. / Н.М. Карамзин. – Санкт-Петербург: в типографии вдовы Плюшар с сыном, 1835. – 625 с.

7. Курская губерния. Итоги статистического исследования. 1887 г. – Курск: Типография губернского земства, 1887. – 144 с.

8. Курский край в истории отечества. / Г.А. Чурилова, Г.А. Салтык, В.В. Яценко. – Курск: КГТУ, 1996. – 206 с.

9. Ларионов С.И. Описание Курскаго наместничества из древних и новых разных о нем известий вкратце собранное Сергеем Ларионовым, того наместничества Верхней Расправы прокурором / С.И. Ларионов. – М.: Вольная типография Пономарева, 1786. – 188 с.

10. Население Курской губернии в 1920 году / Курская губерния. Статистический отдел. – Курск: Б.и, 1921. – 37 с.

11. Списки населенных мест Российской империи, составленные и издаваемые Центральным статистическим комитетом Министерства внутренних дел. Выпуск №20. Курская губерния: по сведениям 1862 года / Центр. стат. ком. Мин. внутр. дел. – Санкт-Петербург, 1868. – 205 с.

12. Справочная книга о церквях, приходах и причтах Курской епархии / Курская духовная консистория. – Курск: Электрическая Типо-Литография Т.З. Либерман, 1909. – 408 с.

13. Труды Курского губернского статистического комитета. Выпуск №1. – Курск: Типография Курского губернского правления, 1863. – 608 с.

14. Энциклопедический словарь Брокгауза и Ефрона: Том XVII (33). – Санкт-Петербург: Типолитография И.А. Ефрона, 1896. – 498 с.

Неопубликованные источники

15. «ЦАМО РФ». Ф. 33. Оп. 682525. Д. 48.

16. «ЦАМО РФ». Ф. 33. Оп. 686044. Д. 121.

17. «ЦАМО РФ». Ф. 33. Оп. 690306. Д. 2688.

18. «ЦАМО РФ». Ф. Курский ВПП. Оп. 109743. Д. 43.

19. «ЦАМО РФ». Ф. Курский ВПП. Оп. 109743. Д. 15.

Электронные ресурсы

20. Медвенский район [Электронный ресурс]. – Курская Энциклопедия – Курск, 2024. – Режим доступа: <https://www.mke.su/wide.html>

21. Населенные пункты Медвенского района Курской области [Электронный ресурс]. – Курск дореволюционный и Курская губерния до 1917 года – Курск, 2002-2024. – Режим доступа: <http://old->

kursk.ru/province/medvenka/medvr.html

Обоснование вывода экспертизы:

Экспертное заключение подготовлено по результатам изучения и анализа представленных на экспертизу документов и основано на содержании Федерального закон от 25.06.2002 № 73-ФЗ «Об объектах культурного наследия (памятниках истории и культуры) народов Российской Федерации».

В рамках государственной историко-культурной экспертизы проведены историко-культурные, историко-архивные, историко-архитектурные, историко-градостроительные, историко-биографические, библиографические исследования путем изучения, анализа, синтеза и системного подхода при составлении иконографии, библиографии и иконологическом анализе Объекта и изменения его исторического облика, функциональном, ландшафтном анализе территории, анализе планировочной организации исследуемой территории расположения Объекта.

В целях принятия объективного решения об обоснованности включения Объекта в Реестр, определения предмета охраны – произведено визуальное обследование – осмотр и фотофиксация Объекта, окружающей его застройки и градостроительной ситуации с целью исследования данных о его состоянии, визуализации планировочной структуры района расположения Объекта.

Результаты исследований представлены в приложении к настоящему акту экспертизы, в том числе в исторической иконографии с перечнем иллюстраций.

Описание Объекта, градостроительной ситуации и исторические сведения обобщены с учетом дополнительных материалов, собранных при проведении экспертизы, сведений по истории освоения и застройки района, строительства Объекта, а также архивных и библиографических источников.

Объект является выявленным объектом культурного наследия и был поставлен на государственную охрану в 1995 году – внесен в Список вновь выявленных объектов, представляющих историческую, научную, художественную или иную культурную ценность, утвержденным Председателем комитета по культуре и искусству администрации области П.И. Надеиным 16.01.1995.

В соответствии со статьей 3 Федерального закона от 25.06.2002 № 73-ФЗ «Об объектах культурного наследия (памятниках истории и культуры) народов Российской Федерации» к объектам культурного наследия относятся объекты недвижимого имущества (включая объекты

археологического наследия) и иные объекты с исторически связанными с ними территориями, произведениями живописи, скульптуры, декоративно-прикладного искусства, объектами науки и техники и иными предметами материальной культуры, возникшие в результате исторических событий, представляющие собой ценность с точки зрения истории, археологии, архитектуры, градостроительства, искусства, науки и техники, эстетики, этнологии или антропологии, социальной культуры и являющиеся свидетельством эпох и цивилизаций, подлинными источниками информации о зарождении и развитии культур.

В качестве основных критериев для отнесения объекта, обладающего историко-культурной ценностью, к объектам культурного наследия согласно Федеральному закону от 25.06.2002 № 73-ФЗ можно отнести:

- градостроительную ценность – влияние памятника на окружающее пространство, его организующая и доминирующая роль, либо ансамблевый характер застройки территории;

- архитектурно-строительную ценность – стилевая выразительность, индивидуальность, персонификация авторства, использование при проектировании и строительстве тех или иных передовых приемов, методов и материалов;

- художественно-эстетическую ценность – степень эмоционального воздействия на наблюдателя, которая может быть сформулирована с использованием архитектурных, искусствоведческих или медико-психологических терминов;

- мемориальную ценность объекта, при определении которой следует учитывать значимость личностей и (или) событий для территории или значительного количества людей, а также подлинность объекта и достоверность информации, приводимой в качестве доказательства «мемориальной ценности» объекта.

По результатам исследований экспертом сделаны следующие заключения в отношении рассматриваемого объекта:

1. Историко-градостроительная значимость:

Сооружение Объекта расположено в юго-восточной части кладбища, лицевой стороной обращено на запад. На территории кладбища растут крупномерные деревья и кустарники, кроны которых закрывают сооружение Объекта и дальние перспективные виды в летний период.

В годы Великой Отечественной войны 1941-1945 гг. в границах исследуемого района велись активные боевые действия Красной Армии и немецких войск. В связи с этим здесь имеется значительное число братских могил и одиночных захоронений.

Таким образом исследуемый Объект, являющийся монументом, посвященным памяти участника Великой Отечественной войны 1941-1945 гг., Героя Советского Союза Захара Егоровича Шумакова, также сохраняет память о событиях Великой Отечественной войны 1941-1945 гг. и о воинских подвигах жителей Курской области в военные годы.

На современном этапе градостроительного развития деревни Кленовое ее территория, расположенная в непосредственной к месторасположению Объекта, застроена советскими и современными преимущественно одноэтажными деревянными и каменными административными зданиями и жилыми домами; постройки, диссонирующие при визуальном восприятии Объекта, отсутствуют.

В контексте описанной окружающей застройки Объект визуально и содержательно обладает характером памятника истории. Исследуемый Объект репрезентирует историко-культурную и архитектурную ценность рассматриваемой территории, подчеркивая ее принадлежность к истории д. Кленовое и Курской области в целом.

2. Архитектурно-строительная, художественная и эстетическая значимость:

Исследуемый Объект являет собой пример воинского захоронения, характерный для кладбищ Курской области, расположен в Медвенском районе, Чермошнянского сельсовета Курской области, на территории кладбища деревни Кленовое, расположенного западнее самой деревни и окруженное высокорослыми деревьями, примерно в 140 м от проселочной дороги с автобусной остановкой «Кленовое». Место захоронения ориентировочно расположено в юго-восточном углу кладбища.

Захоронение произведено в 1971 году. До 2020 г. на могиле был установлена бетонная стела в виде пирамидки со стрельчатым навершием и красной звездой. На лицевой стороне была закреплена фотография З.Е.Шумакова на керамическом овале и обрамлена лавровым венком, ниже мемориальная надпись «Герой Советского Союза Шумаков Захар Егорович, 22.09.1899 – 06.06.1971».

Весной 2020 г. на месте захоронения Шумакова З.Е. были проведены работы по демонтажу старого памятника, заливке фундамента и установке памятника с оградой.

Объект представляет собой прямоугольное в плане место захоронения с памятником в виде вертикально установленного прямоугольного надгробия на прямоугольном невысоком постаменте, с открытым прямоугольным цветником над могилой. В основании – бетонная плита, покрытая плиткой. Материал композиции - черный гранит. На лицевой стороне надгробия

выгравирован фотопортрет З.Е. Шумакова, с мемориальной надписью «Герой Советского Союза Шумаков Захар Егорович, 22.09.1899 – 06.06.1971», с изображением двух гвоздик в нижней части памятника и медали «Герой Советского Союза» (Орден Ленина и медаль «Золотая звезда») в правом верхнем углу.

Слева на постаменте закреплена небольшая металлическая табличка с надписью: «Памятник охраняется государством. Осквернение его или разрушение влечет за собой наказание по ст. 214 УК РФ – вандализм».

Территория захоронения прямоугольная в плане, огороженная невысокой металлической кованной оградой с трех сторон, выполненной из витых прутков, соединенных между собой волютами и украшена волютами в наверху. Ограда выкрашена в черный цвет. Памятник лицевой стороной ориентирован на запад.

Памятник находится в хорошем состоянии.

Архитектурные, объемно-планировочные и декоративные решения монумента характеризуют его как пример памятника, посвященного воинам - участникам Великой Отечественной войны 1941-1945 гг.

3. Историко-культурная и мемориальная значимость:

Исследуемый Объект, «Место захоронения Шумакова Захара Егоровича», отражает традиции организации общественного и мемориального пространства жителями д. Кленовое Медвенского района.

Объект посвящен памяти участника Великой Отечественной войны 1941-1945 гг., стрелка 705-го стрелкового полка (121-я стрелковая дивизия, 60-я армия, Центральный фронт), ефрейтора, кавалера медали «За боевые заслуги» и ордена Отечественной войны II степени, Героя Советского Союза Захара Егоровича Шумакова и свидетельствует о сохранении исторической памяти о событиях Великой Отечественной войны 1941-1945 гг., которые происходили на территории деревни Кленовое Медвенского района и Курской области в целом. Данные факты делают Объект ценным для истории своего месторасположения.

На основании имеющихся документов, материалов, результатов натурного и историко-культурных исследований, библиографических и архивных сведений эксперт пришел к следующим выводам:

– местоположение Объекта, его объемно-пространственные, эстетико-художественные и архитектурные решения определяют его историко-культурную значимость как ценного элемента историко-градостроительной, историко-архитектурной среды;

– Объект репрезентирует историю развития д. Кленовое Медвенского района Курской области и формирует историческую среду;

– Объект является монументом, посвященным памяти участника Великой Отечественной войны 1941-1945 гг., кавалера медали «За боевые заслуги» и ордена Отечественной войны II степени, Героя Советского Союза Захара Егоровича Шумакова, сохраняет память о событиях Великой Отечественной войны 1941-1945 гг., имеет характерный для военных захоронений Курской области внешний вид, декоративные, архитектурные, композиционные, объемно-пространственные решения, что обуславливает его подлинность и уникальность;

– Объект обладает историко-архитектурной, архитектурно-художественной и мемориальной ценностью, имеющей особое значение для истории и культуры д. Кленовое Медвенского района Курской области, и также для Курской области в целом;

– по результатам натурных, историко-культурных и архивных исследований обосновано, что объект культурного наследия обладает характеристиками памятника истории.

Вид объекта соответствует определению памятник, приведенному в статье 3 Федерального закона от 25.06.2002 № 73-ФЗ «Об объектах культурного наследия (памятниках истории и культуры) народов Российской Федерации».

Отнесение выявленного объекта культурного наследия выявленного объекта культурного наследия «Место захоронения Шумакова Захара Егоровича», 1971 г., расположенного по адресу: Курская область, Медвенский район, д. Кленовое, кладбище, к виду «памятник» обоснованно, так как объект представляет собой отдельное сооружение с исторически сложившейся территорией.

Документы, представленные на экспертизу Заказчиком, а также дополнительные материалы, собранные в процессе экспертизы, проведенные историко-культурные натурные исследования позволили эксперту определить границы территории, и особенности Объекта, подлежащие обязательному сохранению в качестве предмета охраны. Проведенные в ходе настоящей экспертизы историко-градостроительные, историко-архитектурные, архивные, иконографические и натурные исследования являются достаточным обоснованием границ территории и предмета охраны Объекта.

Сведения, полученные в результате проведенных исследований, и изученные в рамках экспертизы материалы являются достаточным основанием для отнесения Объекта к объектам культурного наследия регионального значения согласно действующему законодательству Российской Федерации в сфере государственной охраны культурного наследия.

ВЫВОД ЭКСПЕРТИЗЫ:

Включение в Единый государственный реестр объектов культурного наследия (памятников истории и культуры) народов Российской Федерации выявленного объекта культурного наследия выявленного объекта культурного наследия «Место захоронения Шумакова Захара Егоровича», 1971 г., расположенного по адресу: Курская область, Медвенский район, д. Кленовое, кладбище является обоснованным (положительное заключение), так как данный объект обладает историко-культурной ценностью и особенностями (предметом охраны), являющимися основанием для включения его в реестр, и соответствует критериям объекта культурного наследия, установленным Федеральным законом от 25.06.2002 г. № 73-ФЗ «Об объектах культурного наследия (памятниках истории и культуры) народов Российской Федерации».

Выявленный объект культурного наследия выявленного объекта культурного наследия «Место захоронения Шумакова Захара Егоровича», 1971 г., расположенный по адресу: Курская область, Медвенский район, д. Кленовое, кладбище, подлежит включению в Единый государственный реестр объектов культурного наследия (памятников истории и культуры) народов Российской Федерации в установленном порядке со следующими сведениями, представленными в соответствии с п. 2 ст. 18 Федерального закона от 25.06.2002 г. № 73-ФЗ «Об объектах культурного наследия (памятниках истории и культуры) народов Российской Федерации»:

- 1) Наименование объекта – «Место захоронения Героя Советского Союза Шумакова Захара Егоровича»;
- 2) Время возникновения – 1971 г.;
- 3) Местонахождение объекта – Курская область, Медвенский район, Чермошнянский сельсовет, д. Кленовое, кладбище;
- 4) Категория историко-культурного значения объекта – объект культурного наследия регионального значения;
- 5) Вид объекта – памятник;
- 6) Описание особенностей объекта, являющихся основаниями для включения его в реестр и подлежащих обязательному сохранению (предмет охраны):

Градостроительные характеристики Объекта:

- местоположение в структуре кладбища деревни Кленовое Медвенского района Чермошнянского сельсовета Курской области, в 140 м от проселочной дороги с автобусной остановкой «Кленовое», ориентировочно в юго-восточном углу кладбища.

Мемориальное значение Объекта:

- память об участнике Великой Отечественной войны 1941-1945 гг., стрелке 705-го стрелкового полка (121-я стрелковая дивизия, 60-я армия, Центральный фронт), ефрейторе, Герое Советского Союза, свидетельствует о сохранении исторической памяти о событиях Великой Отечественной войны 1941-1945 гг., которые происходили на территории Курской области.

Объемно-пространственные характеристики Объекта:

- место захоронения, прямоугольное в плане, с памятником в виде вертикально установленного надгробия на прямоугольном невысоком постаменте, с открытым прямоугольным цветником над могилой, бетонной плитой в основании, и металлической оградой: вертикальная прямоугольная гранитная плита; на лицевой стороне гравировка с фотопортретом З.Е. Шумакова, мемориальной надписью, изображением двух гвоздик в нижней части памятника и медали «Герой Советского Союза» (Орден Ленина и медаль «Золотая звезда») в правом верхнем углу;

- текст мемориальной надписи на лицевой стороне памятника: «Герой Советского Союза Шумаков Захар Егорович, 22.09.1899 – 06.06.1971»;

- металлическая кованная ограда по трем сторонам захоронения, включая рисунокковки и материал.

Конструктивные характеристики Объекта:

- материал: бетон, гранит (уточняется по результатам реставрационных и лабораторных исследований);

- габариты, конфигурация, материал, оформление памятника.

Пространственно-планировочные характеристики Объекта:

- существующее местоположение на прямоугольном участке, огороженном невысокой металлической оградой по трем сторонам, в окружении соседних захоронений, ориентировочно в юго-восточном углу территории кладбища.

Изменение предмета охраны может быть осуществлено в порядке и случаях, предусмотренных законодательством об объектах культурного наследия.

7) Проект границ территории объекта культурного наследия:

Перечень координат характерных (поворотных) точек границ территории объекта культурного наследия

Сведения о местоположении границ объекта					
1. Система координат <u>МСК-46, зона 1</u>					
2. Сведения о характерных точках границ объекта					
Обозначение характерных точек границ	Координаты, м		Метод определения координат характерной точки	Средняя квадратическая погрешность положения характерной точки (Mt), м	Описание обозначения точки на местности (при наличии)
	X	Y			
1	2	3	4	5	6
1	388637,78	1314723,58	Метод спутниковых геодезических измерений (определений)	0,10	—
2	388653,05	1314723,58		0,10	
3	388653,05	1314740,49		0,10	
4	388637,78	1314740,49		0,10	
1	388637,78	1314723,58		0,10	

Описание местоположения границ территории объекта культурного наследия


Прохождение границы		Описание прохождения границы
от точки	до точки	
1	2	3
1	2	На север - 15,26 м;
2	3	На северо-восток - 16,91 м;
3	4	На юг - 15,26 м;
4	1	На северо-запад в исходную точку - 16,91 м.

План границ территории объекта культурного наследия



Масштаб 1:500

Используемые условные знаки и обозначения:



- объект культурного наследия регионального значения



- границы территории объекта культурного наследия



● 1 - обозначение характерной (поворотной) точки

Исходя из ценностных характеристик Объекта и его местонахождения, послуживших основанием для включения Объекта в Реестр и подлежащих обязательному сохранению, предлагается описание особенностей Объекта, являющихся основаниями для включения его в Реестр и подлежащих обязательному сохранению (проект предмета охраны объекта культурного наследия) согласно приложению № 1 к настоящему заключению экспертизы, сведения о границах территории Объекта, включая графическое описание местоположения этих границ, перечень координат характерных точек границ в системе координат, установленной для ведения Единого государственного реестра недвижимости, режим использования территории объекта культурного наследия согласно приложению № 2 к настоящему заключению экспертизы.

Список приложений к настоящему акту экспертизы:

Приложение № 1.	Проект предмета охраны объекта культурного наследия регионального значения «Место захоронения Героя Советского Союза Шумакова Захара Егоровича», 1971 г., расположенного по адресу: Курская область, Медвенский район, Чермошнянский сельсовет, д. Кленовое, кладбище.
Приложение № 2.	Проект границ территории объекта культурного наследия регионального значения «Место захоронения Героя Советского Союза Шумакова Захара Егоровича», 1971 г., расположенного по адресу: Курская область, Медвенский район, Чермошнянский сельсовет, д. Кленовое, кладбище.
Приложение № 3.	Материалы фотофиксации Объекта.
Приложение № 4.	Материалы исторической иконографии.
Приложение № 5.	Перечень документов и материалов, собранных и полученных при проведении экспертизы:
1.	Копия приказа комитета по охране объектов культурного наследия Курской области от 18.09.2023 № 05.3-08/619 «О включении в перечень выявленных объектов культурного наследия, расположенных на территории Курской области, объекта, обладающего признаками объекта культурного наследия, «Место захоронения Шумакова Захара Егоровича», 1971 г., местонахождение объекта: Курская область, Медвенский район, д. Кленовое, кладбище».
2.	Копия заявления о включении объекта, обладающего признаками объекта культурного наследия, в единый государственный реестр

	объектов культурного наследия (памятников истории и культуры) народов Российской Федерации, от 02.06.2023.
3.	Копия акта проведения осмотра выявленного объекта культурного наследия «Место захоронения Шумакова Захара Егоровича», 1971 г., расположенного по адресу: Курская область, Медвенский район, д. Кленовое, кладбище от 27.02.2024 № 4.
4.	Копия выписки из Единого государственного реестра недвижимости об объекте недвижимости (земельный участок) от 05.02.2024 № КУВИ-001/2024-36495595.
5.	Копия письма Комитета по охране объектов культурного наследия Курской области от 01.02.2024 № 05.3-01.1-23/191 о предоставлении информации.
6.	Копия письма ОБУК «Инспекция по охране объектов культурного наследия Курской области» от 01.02.2024 № 114 о предоставлении информации.
7.	Копия письма ОБУК «Инспекция по охране объектов культурного наследия Курской области» от 12.03.2024 № 315 о предоставлении информации.
8.	Копия письма ОБУ «Центр государственной кадастровой оценки Курской области» от 15.01.2024 № 03.4.2-06-23/389-457 об предоставлении информации.
9.	Копия архивного документа «Указ Президиума Верховного совета СССР. О присвоении звания Героя Советского Союза генералам, офицерскому, сержантскому и рядовому составу Красной армии». «ЦАМО РФ». Фонд - 33. Опись 682525. Дело 48. Л.95, 102, 235.
10.	Копия архивного документ «Справка к приказу 705 строевого полка 121 Рыльской строевой дивизии 60 армии». «ЦАМО РФ». Фонд - 33. Опись 686044. Дело 121.
11.	Копия архивного документ «Приказ группе Советских оккупационных войск в Германии». «ЦАМО РФ». Фонд - 33. Опись 690306. Дело 2688. Л. 1, 20.
12.	Копия архивного документ «Военно-пересыльные пункты и запасные полки». «ЦАМО РФ». Фонд – Курский ВПП. Опись 109743. Дело 43. Л. 270.
13.	Копия архивного документ «Военно-пересыльные пункты и запасные полки». «ЦАМО РФ». Фонд – Курский ВПП. Опись 109743. Дело 15.

Настоящее заключение государственной историко-культурной экспертизы оформлено в электронном виде и подписано усиленной

Эксперт Мартынов Александр Федорович

08 апреля 2024 года

квалифицированной электронной подписью эксперта Мартынова Александра Федоровича и ООО «Научно-исследовательский центр проектирования и историко-культурных экспертиз».

Дата оформления заключения экспертизы: 08 апреля 2024 года.

Государственный эксперт
по проведению государственной
историко-культурной экспертизы

А.Ф. Мартынов

ООО «Научно-исследовательский
центр проектирования и историко-
культурных экспертиз»

Проект предмета охраны объекта культурного наследия регионального значения «Место захоронения Героя Советского Союза Шумакова Захара Егоровича», 1971 г., расположенного по адресу: Курская область, Медвенский район, Чермошнянский сельсовет, д. Кленовое, кладбище

1. Градостроительные характеристики Объекта:

- местоположение в структуре кладбища деревни Кленовое Медвенского района Чермошнянского сельсовета Курской области, в 140 м от проселочной дороги с автобусной остановкой «Кленовое», ориентировочно в юго-восточном углу кладбища.

2. Мемориальное значение Объекта:

- память об участнике Великой Отечественной войны 1941-1945 гг., стрелке 705-го стрелкового полка (121-я стрелковая дивизия, 60-я армия, Центральный фронт), ефрейторе, Герое Советского Союза, свидетельствует о сохранении исторической памяти о событиях Великой Отечественной войны 1941-1945 гг., которые происходили на территории Курской области.

3. Объемно-пространственные характеристики Объекта:

- место захоронения, прямоугольное в плане, с памятником в виде вертикально установленного надгробия на прямоугольном невысоком постаменте, с открытым прямоугольным цветником над могилой, бетонной плитой в основании, и металлической оградой: вертикальная прямоугольная гранитная плита; на лицевой стороне гравировка с фотопортретом З.Е.Шумакова, мемориальной надписью, изображением двух гвоздик в нижней части памятника и медали «Герой Советского Союза» (Орден Ленина и медаль «Золотая звезда») в правом верхнем углу;

- текст мемориальной надписи на лицевой стороне памятника: «Герой Советского Союза Шумаков Захар Егорович, 22.09.1899 – 06.06.1971»;

- металлическая кованная ограда по трем сторонам захоронения, включая рисунок ковки и материал.

4. Конструктивные характеристики Объекта:

- материал: бетон, гранит (*уточняется по результатам реставрационных и лабораторных исследований*);

- габариты, конфигурация, материал, оформление памятника.

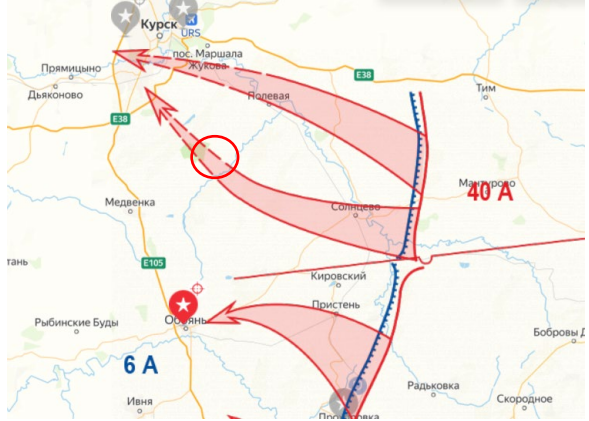


5. Пространственно-планировочные характеристики Объекта:

- существующее местоположение на прямоугольном участке, огороженном невысокой металлической оградой по трем сторонам, в




окружении соседних захоронений, ориентировочно в юго-восточном углу территории кладбища.

Изменение предмета охраны может быть осуществлено в порядке и случаях, предусмотренных законодательством об объектах культурного наследия.

№ п/п	Описание предмета охраны	Графическое изображение
<i>Градостроительные характеристики Объекта</i>		
1.	- местоположение в структуре кладбища деревни Кленовое Медвенского района Чермошнянского сельсовета Курской области, в 140 м от проселочной дороги с автобусной остановкой «Кленовое», ориентировочно в юго-восточном углу кладбища.	 <p data-bbox="829 1433 1452 1545">○ Местоположение Объекта Местоположение Объекта относительно д. Кленовое</p> <p data-bbox="829 1993 1452 2060">Местоположение Объекта вблизи проселочной дороги</p>

Мемориальное значение Объекта	
2.	<p>- память об участнике Великой Отечественной войны 1941-1945 гг., стрелке 705-го стрелкового полка (121-я стрелковая дивизия, 60-я армия, Центральный фронт), ефрейторе, Герое Советского Союза, свидетельствует о сохранении исторической памяти о событиях Великой Отечественной войны 1941-1945 гг., которые происходили на территории Курской области.</p>
	 <p><i>Схема положения советских войск в районе д. Кленовое в ходе Курско-Обояньской наступательной операции 03.01.1942 - 26.01.1942</i></p>
Объемно-пространственные характеристики Объекта	
3.	<p>- место захоронения, прямоугольное в плане, с памятником в виде вертикально установленного надгробия на прямоугольном невысоком постаменте, с открытым прямоугольным цветником над могилой, бетонной плитой в основании, и металлической оградой: вертикальная прямоугольная гранитная плита; на лицевой стороне гравировка с фотопортретом З.Е.Шумакова, мемориальной надписью, изображением двух гвоздик в нижней части памятника и медали «Герой Советского Союза» (Орден Ленина и медаль «Золотая звезда») в правом верхнем углу;</p>
	 <p><i>Вид на памятник с лицевой стороны</i></p>  <p><i>Вид на памятник с тыльной и правой сторон</i></p>

<p>- текст мемориальной надписи на лицевой стороне памятника: «Герой Советского Союза Шумаков Захар Егорович, 22.09.1899 – 06.06.1971»;</p> <p>- металлическая кованная ограда по трем сторонам захоронения, включая рисунок ковки и материал.</p>	 <p><i>Вид на памятник с левой стороны</i></p>  <p><i>Оформление лицевой поверхности памятника с текстом мемориальной надписи</i></p> 
--	---

		 <p data-bbox="1086 573 1190 607"><i>Ограда</i></p>
Конструктивные характеристики Объекта		
4.	<ul style="list-style-type: none"> - материал: бетон, гранит (уточняется по результатам реставрационных и лабораторных исследований); - габариты, конфигурация, материал, оформление памятника. 	  <p data-bbox="959 1547 1318 1581"><i>материал: бетон, гранит</i></p>

		 <p><i>габариты, конфигурация, материал, оформление памятника</i></p>
<p><i>Пространственно-планировочные характеристики Объекта</i></p>		
<p>5.</p>	<p>- существующее местоположение на прямоугольном участке, огороженном невысокой металлической оградой по трем сторонам, в окружении соседних захоронений, ориентировочно в юго-восточном углу территории кладбища</p>	<p style="text-align: center;"><i>Существующее местоположение</i></p>  <p style="text-align: center;"><i>Планировочная структура участка</i></p>



**Проект границ территории объекта культурного наследия
регионального значения «Место захоронения Героя Советского
Союза Шумакова Захара Егоровича», 1971 г., расположенного по
адресу: Курская область, Медвенский район, Чермошнянский
сельсовет, д. Кленовое, кладбище**

В соответствии со статьей 5 Федерального закона от 25.06.2002 №73-ФЗ «Об объектах культурного наследия (памятниках истории и культуры) народов Российской Федерации» земельные участки в границах территорий объектов культурного наследия, включенных в единый государственный реестр объектов культурного наследия (памятников истории и культуры) народов Российской Федерации, а также в границах территорий выявленных объектов культурного наследия относятся к землям историко-культурного назначения, правовой режим которых регулируется законодательством Российской Федерации и Федеральным законом от 25.06.2002 №73-ФЗ.

Требования к осуществлению деятельности в границах территории объекта культурного наследия и особый режим использования земельного участка, водного объекта или его части, в границах которых располагается объект археологического наследия установлены статьей 5.1 Федерального закона от 25.06.2002 №73-ФЗ.

Границы территории объекта культурного наследия предлагается установить по точкам 1-4 в юго-восточной части земельного участка с кадастровым номером 46:15:040901:235, в границах территории которого расположен объект культурного наследия.

Сведения об объекте		
№ п/п	Характеристики объекта	Описание характеристик
1	2	3
1	Местоположение объекта	Курская область, Медвенский район, Чермошнянский сельсовет, д. Кленовое, кладбище
2	Площадь объекта ± величина погрешности определения площади ($P \pm \Delta P$)	258 м ² ± 6
3	Иные характеристики объекта	—

**Перечень координат характерных (поворотных) точек границ
территории объекта культурного наследия**

Сведения о местоположении границ объекта					
1. Система координат <u>МСК-46, зона 1</u>					
2. Сведения о характерных точках границ объекта					
Обозначение характерных точек границ	Координаты, м		Метод определения координат характерной точки	Средняя квадратическая погрешность положения характерной точки (Mt), м	Описание обозначения точки на местности (при наличии)
	X	Y			
1	2	3	4	5	6
1	388637,78	1314723,58	Метод спутниковых геодезических измерений (определений)	0,10	—
2	388653,05	1314723,58		0,10	
3	388653,05	1314740,49		0,10	
4	388637,78	1314740,49		0,10	
1	388637,78	1314723,58		0,10	

Описание местоположения границ территории объекта культурного наследия


Прохождение границы		Описание прохождения границы
от точки	до точки	
1	2	3
1	2	На север - 15,26 м;
2	3	На северо-восток - 16,91 м;
3	4	На юг - 15,26 м;
4	1	На северо-запад в исходную точку - 16,91 м.

План границ территории объекта культурного наследия



Масштаб 1:500

Используемые условные знаки и обозначения:



- объект культурного наследия регионального значения



- границы территории объекта культурного наследия



• 1 - обозначение характерной (поворотной) точки

**Перечень земельных участков, вошедших в границы территории
объекта культурного наследия**

Полностью	Частично
-	46:15:040901:235

Режим использования территории объекта культурного наследия

На территории объекта культурного наследия:

1. Разрешается:

1.1. Проведение работ по сохранению объекта культурного наследия или его отдельных элементов.

1.2. Проведение работ по озеленению и благоустройству территории, производимых, в том числе с применением методов реставрации, направленных на формирование наиболее близкого к историческому восприятию объекта культурного наследия.

1.3. Прокладка, реконструкция, ремонт дорог и элементов их обустройства, а также подземных инженерных коммуникаций и сооружений, не нарушающих целостность объекта культурного наследия и не создающих угрозы его повреждения, разрушения или уничтожения, угрозы пожара.

1.4. Ведение хозяйственной деятельности, не противоречащей требованиям обеспечения сохранности объекта культурного наследия и позволяющей обеспечить функционирование объекта культурного наследия в современных условиях.

1.5. Доступность объекта культурного наследия в целях его экспонирования, сохранения его традиционного визуального восприятия.

1.6. Реализация мер пожарной и экологической безопасности.

2. Запрещается:

2.1. Строительство объектов капитального строительства.

2.2. Хозяйственная деятельность, ведущая к разрушению, искажению внешнего облика объекта культурного наследия, нарушающая его целостность и создающая угрозу его повреждения, разрушения или уничтожения.

2.3. Искажение характеристик историко-культурного ландшафта, композиционно связанного с объектом культурного наследия.

2.4. Установка на фасадах, крыше объекта культурного наследия кондиционеров, телеантенн, тарелок спутниковой связи, а также других средств технического обеспечения.

2.5. Прокладка наземных и воздушных инженерных коммуникаций, кроме временных, необходимых для проведения работ по сохранению объекта культурного наследия.

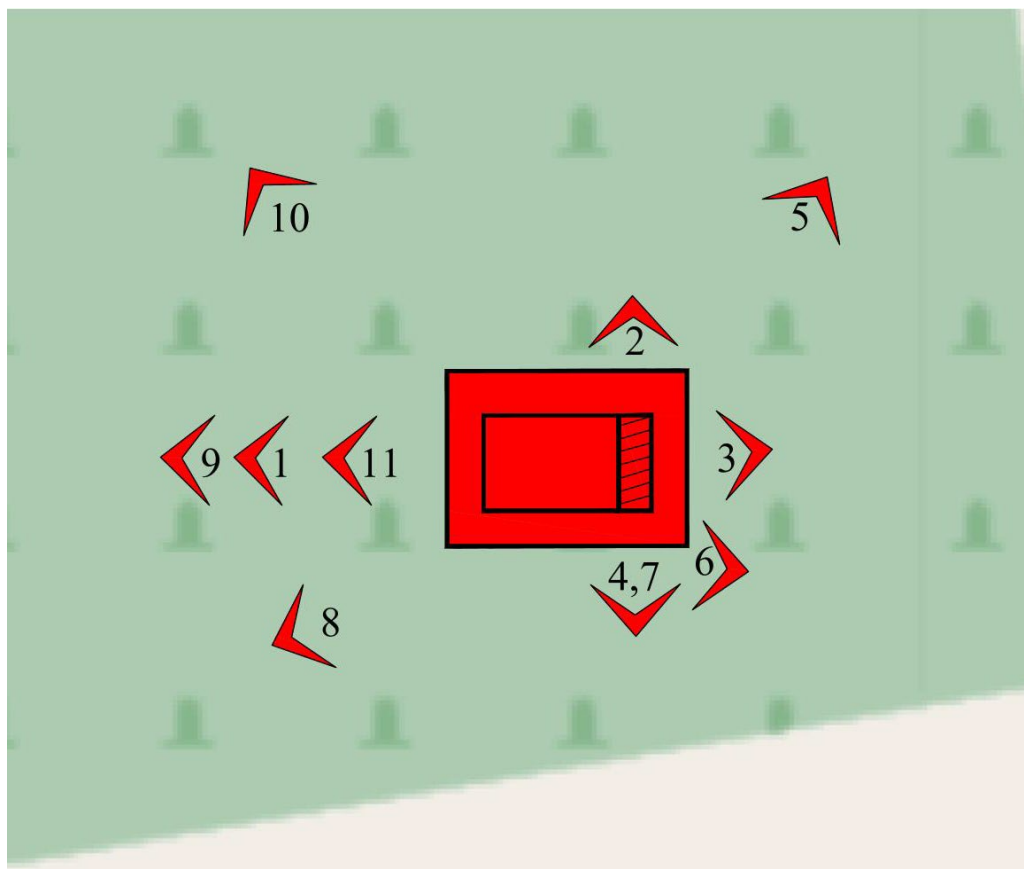
2.6. Размещение любых рекламных конструкций на объекте культурного наследия и его территории.

2.7. Создание разрушающих вибрационных нагрузок динамическим воздействием на грунты в зоне их взаимодействия с объектом культурного наследия.

2.8. Размещение временных построек, не связанных с проведением работ по сохранению объекта культурного наследия.



Материалы фотофиксации Объекта
по состоянию на февраль 2024 года

Схема фотофиксации



М 1:500

Используемые условные знаки и обозначения:

- 1  - точка фотофиксации
-  - объект культурного наследия регионального значения «Место захоронения Шумакова Захара Егоровича», 1971 г.

Альбом фотофиксации

Т.ф. 1. Вид с запада на место захоронения З.Е. Шумакова



Т.ф. 2. Вид справа на памятник З.Е. Шумакову



Т.ф. 3. Вид на тыльную сторону памятника З.Е. Шумакову



Т.ф. 4. Вид слева на памятник З.Е. Шумакову



Т.ф. 5. Вид с северо-запада на тыльную сторону памятника З.Е. Шумакову



Т.ф. 6. Вид со стороны памятника З.Е. Шумакову



Т.ф. 7. Вид слева на памятник З.Е. Шумакову



Т.ф. 8. Вид с юго-запада на могилу З.Е. Шумакова в контексте окружающей среды



Т.ф. 9. Вид с запада на могилу З.Е. Шумакова в контексте окружающей среды



Т.ф. 10. Вид с северо-запада на могилу З.Е. Шумакова в контексте окружающей среды

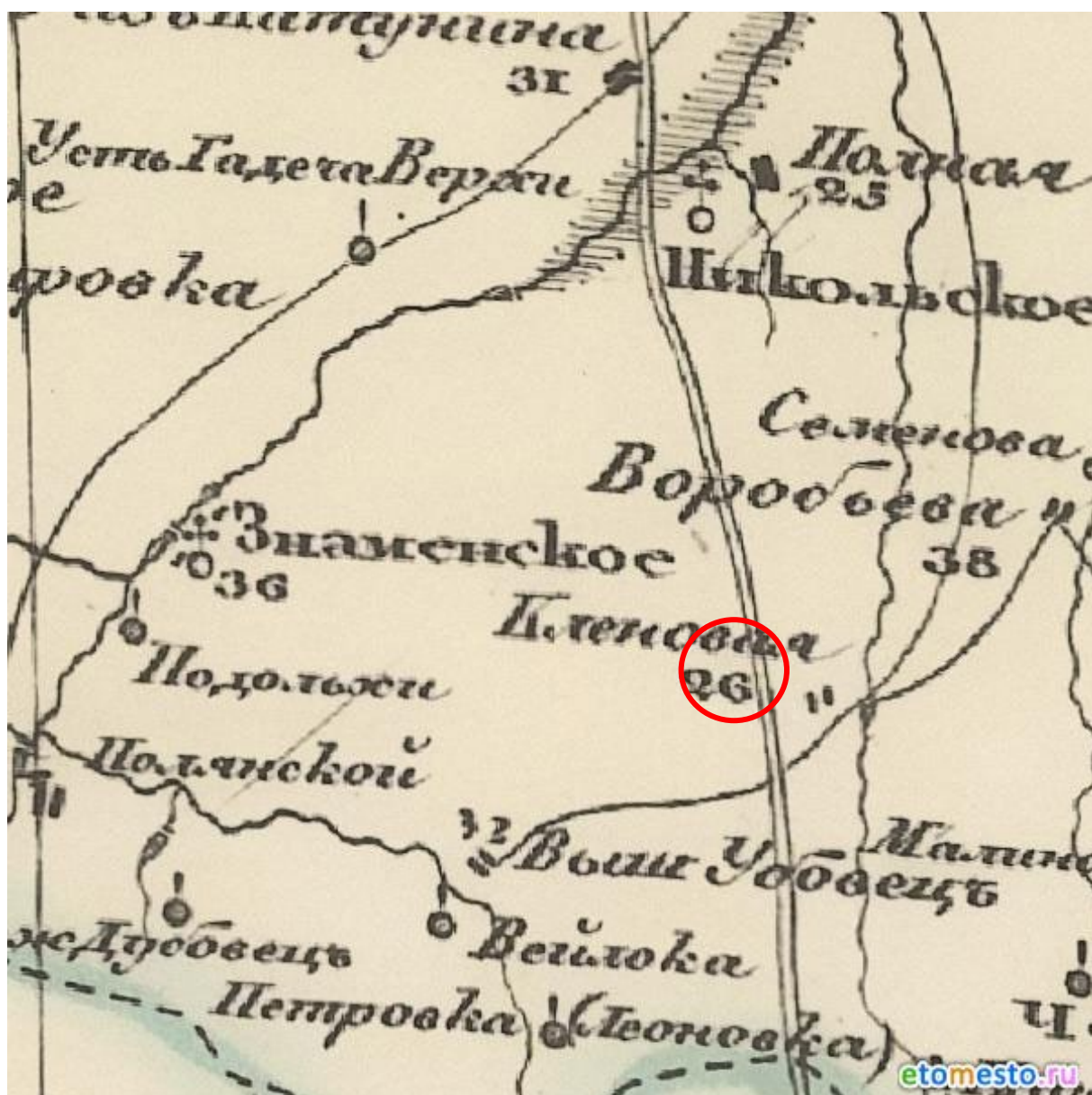


Т.ф. 11. Вид на оформление лицевой поверхности памятника З.Е. Шумакову

Материалы исторической иконографии

Перечень иллюстраций:

1. Карта Курской губернии из атласа Вильбрехта. Начало XIX в.
2. Специальная карта Западной части России Шуберта 1826-1840 годов. 1830-е гг.
3. Карта Шуберта Белгородской области – трёхверстовка. Вторая половина XIX в.
4. Немецкие военные карты второй мировой войны онлайн. Европейская часть СССР. Трёхкилометровка. 1941 г.
5. Карта РККА юга России 1941 года, двухкилометровка. 1941 г.
6. Карта радиоактивного загрязнения Курской области цезием-137. Конец XX в.
7. Центральный фронт Чернигов-Припятская наступательная операция. 1943 г.
8. Захар Егорович Шумаков. 1899-1971 гг.
9. Памятник З.Е. Шумакову до демонтажа в 2020 г. 1971-2020 гг.



2. Специальная карта Западной части России Шуберта 1826-1840 годов. 1830-е гг. На карте красным цветом обозначен рассматриваемый населенный пункт. Источник: <http://www.etomesto.ru/map-shubert-10-verst/>



3. Карта Шуберта Белгородской области – трёхверстовка. Вторая половина XIX в. Красным цветом выделено примерное будущее местоположение Объекта. Источник: http://www.etomesto.ru/map-belgorod_trehverstka-belgorod/



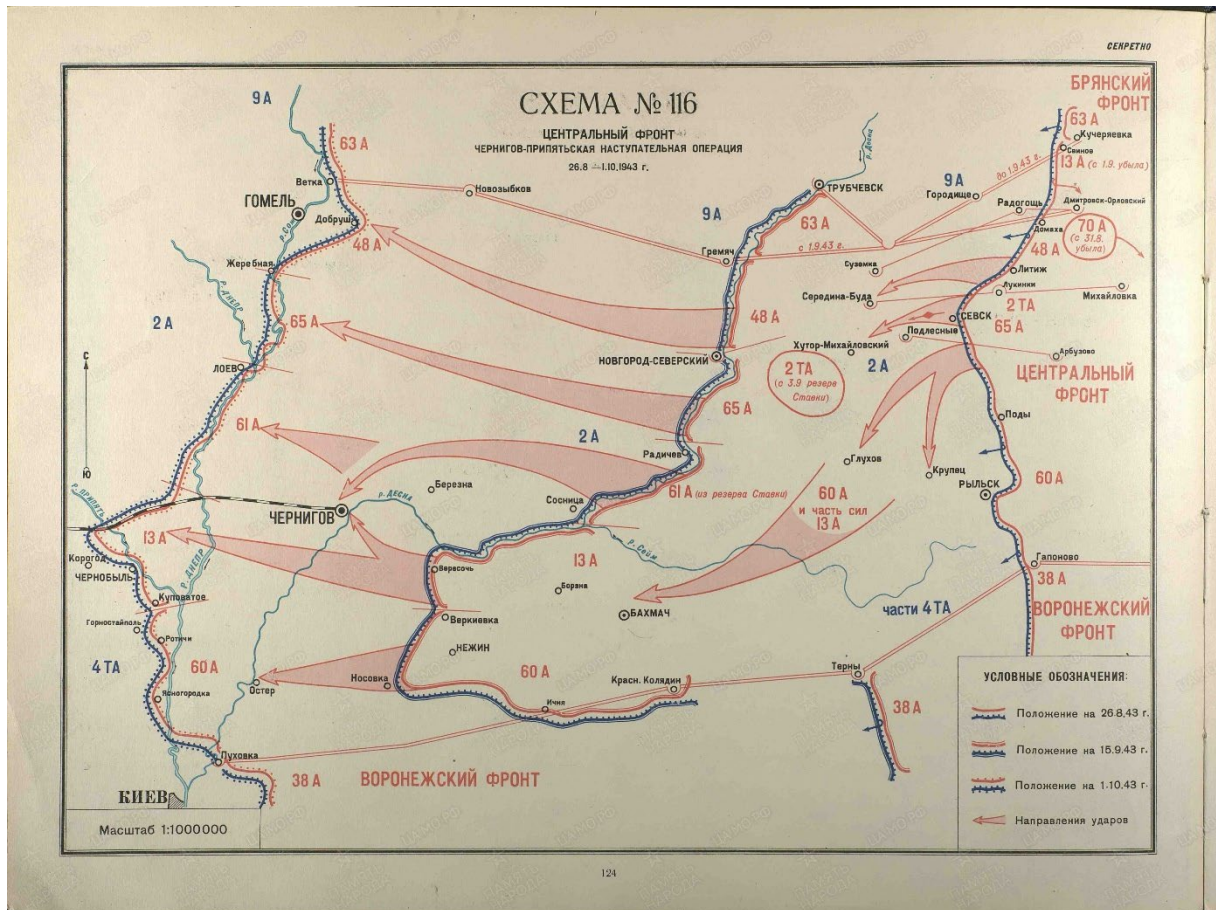
4. Немецкие военные карты второй мировой войны онлайн. Европейская часть СССР. Трехкилометровка. 1941 г. Красным цветом выделено примерное будущее местоположение Объекта. Источник:
http://www.etomesto.ru/map-atlas_osteuropa/



5. Карта РККА юга России 1941 года, двухкилометровка. 1941 г. Красным цветом выделено примерное будущее местоположение Объекта. Источник: http://www.etomesto.ru/map-rkka_ug/



6. Карта радиоактивного загрязнения Курской области цезием-137. Конец XX в. Красным цветом выделено примерное местоположение Объекта.
Источник: http://www.etomesto.ru/map-kursk_ceziy-137/



7. Центральный фронт Чернигов-Припятская наступательная операция. 1943 г. Источник: <https://pamyat-naroda.ru/ops/chernigov-pripyatskaya-nastupatel'naya-operatsiya/>



8. Захар Егорович Шумаков. 1899-1971 гг. Источник: https://pamyat-naroda.ru/heroes/person-hero83983028/?static_hash=78be8cfa4374f623614359e0440552f9v3



9. Памятник З.Е. Шумакову до демонтажа в 2020 г. 1971-2020 гг. Источник: <https://www.warheroes.ru/hero/hero.asp?id=25340>

**Перечень документов и материалов, собранных и полученных при
проведении экспертизы**

*1. Копия приказа комитета по охране объектов культурного наследия
Курской области от 18.09.2023 № 05.3-08/619 «О включении в перечень
выявленных объектов культурного наследия, расположенных на территории
Курской области, объекта, обладающего признаками объекта культурного
наследия, «Место захоронения Шумакова Захара Егоровича», 1971 г.,
местонахождение объекта: Курская область, Медвенский район, д.
Кленовое, кладбище».*

**КОМИТЕТ ПО ОХРАНЕ ОБЪЕКТОВ КУЛЬТУРНОГО НАСЛЕДИЯ
КУРСКОЙ ОБЛАСТИ****П Р И К А З**от 18.09.2023

г. Курск

№ 05.3-08/619

**О включении в перечень выявленных объектов культурного
наследия, расположенных на территории Курской области,
объекта, обладающего признаками объекта культурного наследия,
«Место захоронения Шумакова Захара Егоровича», 1971 г.,
местонахождение объекта: Курская область, Медвенский район,
д. Кленовое, кладбище**

В соответствии с Федеральным законом от 25 июня 2002 года
№ 73-ФЗ «Об объектах культурного наследия (памятниках истории и
культуры) народов Российской Федерации», Законом Курской области от
29 декабря 2005 года № 120-ЗКО «Об объектах культурного наследия
Курской области», Положением о комитете по охране объектов
культурного наследия Курской области, утвержденным постановлением
Губернатора Курской области от 15.09.2020 № 274-пг, ПРИКАЗЫВАЮ:

1. Включить в перечень выявленных объектов культурного наследия,
расположенных на территории Курской области, объект, обладающий
признаками объекта культурного наследия, «Место захоронения Шумакова
Захара Егоровича», 1971 г., местонахождение объекта: Курская область,
Медвенский район, д. Кленовое, кладбище.

2. Исключить объект, указанный в пункте 1 настоящего приказа, из
списка объектов, обладающих признаками объекта культурного наследия,
расположенных на территории Курской области.

3. Приказ вступает в силу со дня его подписания.

Председатель комитета

И.А. Мусьял

2. Копия заявления о включении объекта, обладающего признаками объекта культурного наследия, в единый государственный реестр объектов культурного наследия (памятников истории и культуры) народов Российской Федерации, от 02.06.2023.

В управление Курской области
по сохранению и государственной охране
объектов культурного наследия

ЗАЯВЛЕНИЕ


о включении объекта, обладающего признаками объекта культурного наследия, в единый государственный реестр объектов культурного наследия (памятников истории и культуры) народов Российской Федерации

Прошу включить в единый государственный реестр объектов культурного наследия (памятников истории и культуры) народов Российской Федерации объект, обладающий признаками объекта культурного наследия:


Наименование объекта

Место захоронения Шумакова Захара Егоровича

Фотографическое изображение объекта:



Заявитель

Физическое лицо		Подушкин А.А.
должность, организация	подпись	Ф.И.О.

Адрес заявителя

305005 г Курск 4-й Автодромный переулок д.26

" 2 " июня 2023 г.

Дата составления
заявления
(число, месяц, год)

Приложение № 1
к заявлению

Местонахождение объекта
(адрес объекта или при его отсутствии описание местоположения
объекта)

Курская область Медвенский район д. Клиновое. Кладбище

Приложение № 2
к заявлению

Сведения об историко-культурной ценности объекта с точки зрения истории, архитектуры, градостроительства, искусства, науки и техники, эстетики, этнологии или антропологии, социальной культуры, полученные по результатам проведения работ по выявлению объектов, обладающих признаками объекта культурного наследия, и подтверждаемые соответствующими документами и материалами

Шумаков Захар Егорович ГЕРОЙ СОВЕТСКОГО СОЮЗА

Время возникновения или дата создания объекта и (или) дата связанного с ним исторического события

Шумаков З.Е умер в 1971 году.

Иные сведения

Шумаков З.Е. заслуженный колхозник.

Приложения
(Документы и материалы, полученные по результатам проведения работ по выявлению объектов, обладающих признаками объекта культурного наследия)

Весной 2020 года на месте захоронения Шумакова З.Е., произведены следующие работы: демонтирован старый памятник, залит фундамент и установлен памятник, ограда, облагорожена территория

3. Копия акта проведения осмотра выявленного объекта культурного наследия «Место захоронения Шумакова Захара Егоровича», 1971 г., расположенного по адресу: Курская область, Медвенский район, д. Кленовое, кладбище от 27.02.2024 № 4.

УТВЕРЖДАЮ:
И.о. начальника ОБУК «Инспекция
по охране объектов культурного
наследия Курской области»
Ю.Н. Жабина
« 27 » _____ 2024 г.



А К Т

от « 27 » февраля 2024 г. № 4

**проведения осмотра выявленного объекта культурного наследия
«Место захоронения Шумакова Захара Егоровича», 1971 г.,
расположенного по адресу: Курская область, Медвенский район,
д. Кленовое, кладбище.**

Мы, нижеподписавшиеся, сотрудники ОБУК «Инспекция по охране объектов культурного наследия Курской области»: начальник отдела архитектурно-исторической экспертизы Телегина Ирина Вячеславовна и главный специалист отдела архитектурно-исторической экспертизы Жиров Александр Юрьевич, составили настоящий акт о том, что 08.02.2024 г. нами было проведено обследование выявленного объекта культурного наследия «Место захоронения Шумакова Захара Егоровича», 1971 г., расположенного по адресу: Курская область, Медвенский район, д. Кленовое, кладбище.

В результате осмотра объекта культурного наследия установлено:

Объект расположен на кладбище д. Кленовое Медвенского района Курской области и представляет собой могилу Героя Советского Союза Шумакова Захара Егоровича, умершего в 1971 г. На могиле установлен гранитный памятник с нанесенным на гранитную поверхность портретом Шумакова З.Е., изображением медали «Золотая Звезда» и надписью: «ГЕРОЙ СОВЕТСКОГО СОЮЗА Шумаков Захар Егорович 22.09.1899 – 06.06.1971». Согласно приложению № 1 к заявлению Подушкина А.А. от 02.06.2023 г. «О включении объекта, обладающего признаками объекта культурного наследия, в единый государственный реестр объектов культурного наследия (памятников истории и культуры) народов Российской Федерации: «Весной 2020 г. на месте захоронения Шумакова З.Е. произведены следующие работы: демонтирован старый памятник, залит фундамент и установлен памятник, ограда, облагорожена территория».

Общее состояние – хорошее.

Подписи:

Начальник отдела архитектурно-исторической
экспертизы ОБУК «Инспекция по охране
объектов культурного наследия Курской области»


И.В. Телегина

Главный специалист отдела архитектурно-исторической
экспертизы ОБУК «Инспекция по охране
объектов культурного наследия Курской области»

А.Ю. Жиров







4. Копия выписки из Единого государственного реестра недвижимости об объекте недвижимости (земельный участок) от 05.02.2024 № КУВИ-001/2024-36495595.


Филиал публично-правовой компании "Роскадастр" по Курской области
полное наименование органа регистрации прав
Выписка из Единого государственного реестра недвижимости об объекте недвижимости

Сведения о характеристиках объекта недвижимости

На основании запроса от 05.02.2024, поступившего на рассмотрение 05.02.2024, сообщаем, что согласно записям Единого государственного реестра недвижимости:

Раздел 1 Лист 1

Земельный участок			
вид объекта недвижимости			
Лист № 1 раздела 1	Всего листов раздела 1: 3	Всего разделов: 6	Всего листов выписки: 9
05.02.2024г. № КУВИ-001/2024-36495595			
Кадастровый номер:	46:15:040901:235		
Номер кадастрового квартала:	46:15:040901		
Дата присвоения кадастрового номера:	12.04.2019		
Ранее присвоенный государственный учетный номер:	данные отсутствуют		
Местоположение:	Российская Федерация, Курская область, Медвенский район, Чермошнянский сельсовет, д. Кленовое		
Площадь:	5685 +/- 26		
Кадастровая стоимость, руб.:	394554.09		
Кадастровые номера расположенных в пределах земельного участка объектов недвижимости:	данные отсутствуют		
Кадастровые номера объектов недвижимости, из которых образован объект недвижимости:	данные отсутствуют		
Кадастровые номера образованных объектов недвижимости:	данные отсутствуют		
Категория земель:	Земли населенных пунктов		
Виды разрешенного использования:	Ритуальная деятельность		
Сведения о кадастровом инженере:	Нестеров Эдуард Анатольевич, дата завершения кадастровых работ: 19.03.2019		
Сведения о лесах, водных объектах и об иных природных объектах, расположенных в пределах земельного участка:	данные отсутствуют		
Сведения о том, что земельный участок полностью расположен в границах зоны с особыми условиями использования территории, территории объекта культурного наследия, публичного сервитута:	данные отсутствуют		
Сведения о том, что земельный участок расположен в границах особой экономической зоны, территории опережающего социально-экономического развития, зоны территориального развития в Российской Федерации, игровой зоны:	данные отсутствуют		

полное наименование должности		ДОКУМЕНТ ПОДПИСАН ЭЛЕКТРОННОЙ ПОДПИСЬЮ	инициалы, фамилия
	Сертификат: 00B8056B7401CB38D2B3576ACDC8425108 Выдана: ФЕДЕРАЛЬНАЯ СЛУЖБА ГОСУДАРСТВЕННОЙ РЕГИСТРАЦИИ КАДАСТРА И КАРТОГРАФИИ Действителен: с 27.06.2023 по 19.09.2024		

Лист 2			
Земельный участок вид объекта недвижимости			
Лист № 2 раздела 1	Всего листов раздела 1: 3	Всего разделов: 6	Всего листов выписки: 9
05.02.2024г. № КУВИ-001/2024-36495595		Кадастровый номер: 46:15:040901:235	
Сведения о том, что земельный участок расположен в границах особо охраняемой природной территории, охотничьих угодий, лесничеств:	данные отсутствуют		
Сведения о результатах проведения государственного земельного надзора:	данные отсутствуют		
Сведения о расположении земельного участка в границах территории, в отношении которой утвержден проект межевания территории:	данные отсутствуют		
Условный номер земельного участка:	данные отсутствуют		
Сведения о принятии акта и (или) заключении договора, предусматривающих предоставление в соответствии с земельным законодательством исполнительным органом государственной власти или органом местного самоуправления, находящегося в государственной или муниципальной собственности земельного участка для строительства наемного дома социального использования или наемного дома коммерческого использования:	данные отсутствуют		
Сведения о том, что земельный участок или земельные участки образованы на основании решения об изъятии земельного участка и (или) расположенного на нем объекта недвижимости для государственных или муниципальных нужд:	данные отсутствуют		
Сведения о том, что земельный участок образован из земель или земельного участка, государственная собственность на которые не разграничена:	данные отсутствуют		
Сведения о наличии земельного спора о местоположении границ земельных участков:	данные отсутствуют		
Статус записи об объекте недвижимости:	Сведения об объекте недвижимости имеют статус "актуальные"		
Особые отметки:	Сведения об ограничениях права на объект недвижимости, обременениях данного объекта, не зарегистрированных в реестре прав, ограничений прав и обременений недвижимого имущества: вид ограничения (обременения): ограничения прав на земельный участок, предусмотренные статьей 56 Земельного кодекса Российской Федерации; срок действия: с 10.04.2019; реквизиты документа-основания: постановление Губернатора Курской области "Об утверждении схемы размещения, использования и охраны охотничьих угодий территории Курской области" от 11.09.2018 № 361-пг выдан: Губернатор Курской области. Сведения, необходимые для заполнения раздела: 4 -		

	 ДОКУМЕНТ ПОДПИСАН ЭЛЕКТРОННОЙ ПОДПИСЬЮ Сертификат: 00B8056B7401CB8D2B3576ACDC8425108 Выдана: ФЕДЕРАЛЬНАЯ СЛУЖБА ГОСУДАРСТВЕННОЙ РЕГИСТРАЦИИ КАДАСТРА И КАРТОГРАФИИ Действителен: с 27.06.2023 по 19.09.2024	
полное наименование должности	инициалы, фамилия	

Лист 3			
Земельный участок вид объекта недвижимости			
Лист № 3 раздела 1	Всего листов раздела 1: 3	Всего разделов: 6	Всего листов выписки: 9
05.02.2024г. № КУВИ-001/2024-36495595		Кадастровый номер: 46:15:040901:235	
Подучатель выписки:	Сведения о частях земельного участка, отсутствуют.		
	Антонова Антонина Николаевна		

	 ДОКУМЕНТ ПОДПИСАН ЭЛЕКТРОННОЙ ПОДПИСЬЮ Сертификат: 00B8056B7401CB8D2B3576ACDC8425108 Выдана: ФЕДЕРАЛЬНАЯ СЛУЖБА ГОСУДАРСТВЕННОЙ РЕГИСТРАЦИИ КАДАСТРА И КАРТОГРАФИИ Действителен: с 27.06.2023 по 19.09.2024	
полное наименование должности	инициалы, фамилия	

Выписка из Единого государственного реестра недвижимости об объекте недвижимости

Раздел 2 Лист 4


Сведения о зарегистрированных правах

Земельный участок вид объекта недвижимости			
Лист № 1 раздела 2	Всего листов раздела 2: 2	Всего разделов: 6	Всего листов выписки: 9
05.02.2024г. № КУВИ-001/2024-36495595			
Кадастровый номер:		46:15:040901:235	
1	Правообладатель (правообладатели):	1.1	Администрация Чермошнянского сельсовета Медвенского района Курской области, ИНН: 4615002391
	Сведения о возможности предоставления третьим лицам персональных данных физического лица:	1.1.1	данные отсутствуют
2	Вид, номер, дата и время государственной регистрации права:	2.1	Постоянное (бессрочное) пользование 46:15:040901:235-46/016/2019-1 19.11.2019 12:07:04
3	Сведения об осуществлении государственной регистрации сделки, права без необходимого в силу закона согласия третьего лица, органа:	3.1	данные отсутствуют
4	Ограничение прав и обременение объекта недвижимости:	не зарегистрировано	
5	Договоры участия в долевом строительстве:	не зарегистрировано	
6	Заявленные в судебном порядке права требования:	данные отсутствуют	
7	Сведения о возможности предоставления третьим лицам персональных данных физического лица:	данные отсутствуют	
8	Сведения о возражении в отношении зарегистрированного права:	данные отсутствуют	
9	Сведения о наличии решения об изъятии объекта недвижимости для государственных и муниципальных нужд:	данные отсутствуют	
10	Сведения о невозможности государственной регистрации без личного участия правообладателя или его законного представителя:	данные отсутствуют	
11	Правопритязания и сведения о наличии поступивших, но не рассмотренных заявлений о проведении государственной регистрации права (перехода, прекращения права), ограничения права или обременения объекта недвижимости, сделки в отношении объекта недвижимости:	отсутствуют	

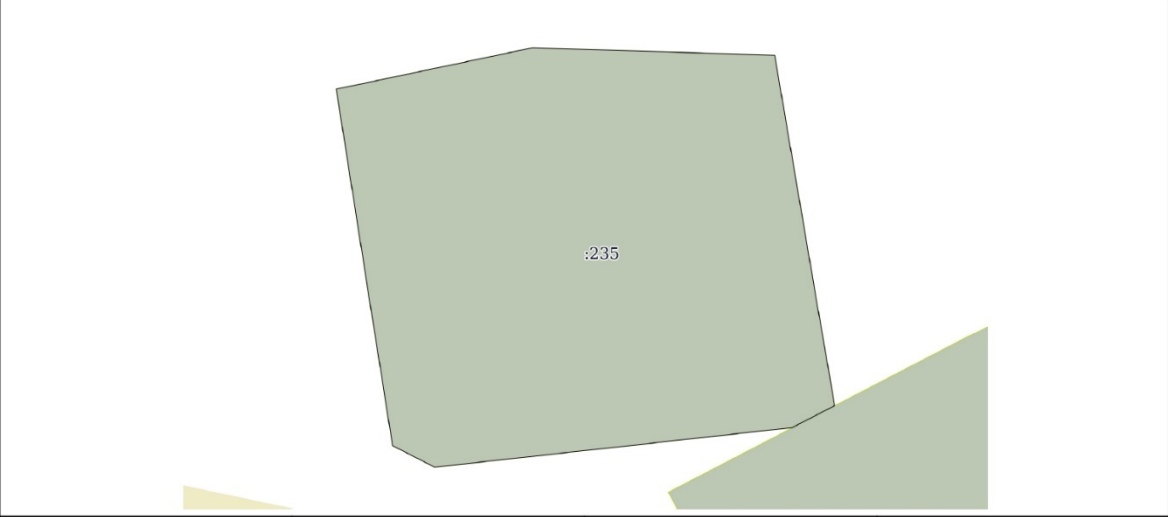
полное наименование должности	 ДОКУМЕНТ ПОДПИСАН ЭЛЕКТРОННОЙ ПОДПИСЬЮ Сертификат: 00B0056B7401CB85D2B3576ACDC8425108 Владелец: ФЕДЕРАЛЬНАЯ СЛУЖБА ГОСУДАРСТВЕННОЙ РЕГИСТРАЦИИ, КАДАСТРА И КАРТОГРАФИИ Действителен: с 27.06.2023 по 19.09.2024	инициалы, фамилия

Лист 5

Земельный участок вид объекта недвижимости			
Лист № 2 раздела 2	Всего листов раздела 2: 2	Всего разделов: 6	Всего листов выписки: 9
05.02.2024г. № КУВИ-001/2024-36495595			
Кадастровый номер:		46:15:040901:235	
11	Сведения о невозможности государственной регистрации перехода, прекращения, ограничения права на земельный участок из земель сельскохозяйственного назначения:	данные отсутствуют	

полное наименование должности	 ДОКУМЕНТ ПОДПИСАН ЭЛЕКТРОННОЙ ПОДПИСЬЮ Сертификат: 00B0056B7401CB85D2B3576ACDC8425108 Владелец: ФЕДЕРАЛЬНАЯ СЛУЖБА ГОСУДАРСТВЕННОЙ РЕГИСТРАЦИИ, КАДАСТРА И КАРТОГРАФИИ Действителен: с 27.06.2023 по 19.09.2024	инициалы, фамилия

Выписка из Единого государственного реестра недвижимости об объекте недвижимости
Описание местоположения земельного участка

Земельный участок вид объекта недвижимости			
Лист № 1 раздела 3	Всего листов раздела 3: 1	Всего разделов: 6	Всего листов выписки: 9
05.02.2024г. № КУВИ-001/2024-36495595			
Кадастровый номер:		46:15:040901:235	
План (чертеж, схема) земельного участка			
			
Масштаб 1:800	Условные обозначения:		

полное наименование должности	 ДОКУМЕНТ ПОДПИСАН ЭЛЕКТРОННОЙ ПОДПИСЬЮ Сертификат: 00B8056B7401CB85D2B3576ACDC8425108 Выдана: ФЕДЕРАЛЬНАЯ СЛУЖБА ГОСУДАРСТВЕННОЙ РЕГИСТРАЦИИ КАДАСТРА И КАРТОГРАФИИ Действителен: с 27.06.2023 по 19.09.2024	инициалы, фамилия

Выписка из Единого государственного реестра недвижимости об объекте недвижимости
Описание местоположения земельного участка


Земельный участок вид объекта недвижимости			
Лист № 1 раздела 3.1	Всего листов раздела 3.1: 1	Всего разделов: 6	Всего листов выписки: 9
05.02.2024г. № КУВИ-001/2024-36495595			
Кадастровый номер:		46:15:040901:235	

Описание местоположения границ земельного участка							
№ п/п	Номер точки		Дирекционный угол	Горизонтальное проложение, м	Описание закрепления на местности	Кадастровые номера смежных участков	Сведения об адресах правообладателей смежных земельных участков
	начальная	конечная					
1	2	3	4	5	6	7	8
1	1.1.1	1.1.2	78°5.2'	36.33	данные отсутствуют	данные отсутствуют	данные отсутствуют
2	1.1.2	1.1.3	91°45.2'	44.12	данные отсутствуют	данные отсутствуют	данные отсутствуют
3	1.1.3	1.1.4	170°18.8'	64.6	данные отсутствуют	данные отсутствуют	данные отсутствуют
4	1.1.4	1.1.5	242°34.7'	8.69	данные отсутствуют	46:15:040901:226	Российская Федерация, Курская обл., Медвенский район, с. Знаменка
5	1.1.5	1.1.6	263°42.1'	65.35	данные отсутствуют	данные отсутствуют	данные отсутствуют
6	1.1.6	1.1.7	297°0.8'	8.59	данные отсутствуют	данные отсутствуют	данные отсутствуют
7	1.1.7	1.1.1	351°3.3'	65.6	данные отсутствуют	данные отсутствуют	данные отсутствуют

полное наименование должности	 ДОКУМЕНТ ПОДПИСАН ЭЛЕКТРОННОЙ ПОДПИСЬЮ Сертификат: 00B8056B7401CB85D2B3576ACDC8425108 Выдана: ФЕДЕРАЛЬНАЯ СЛУЖБА ГОСУДАРСТВЕННОЙ РЕГИСТРАЦИИ КАДАСТРА И КАРТОГРАФИИ Действителен: с 27.06.2023 по 19.09.2024	инициалы, фамилия

Выписка из Единого государственного реестра недвижимости об объекте недвижимости
Описание местоположения земельного участка

Земельный участок				
вид объекта недвижимости				
Лист № 1 раздела 3.2		Всего листов раздела 3.2: 1		Всего листов выписки: 9
05.02.2024г. № КУВИ-001/2024-36495595				
Кадастровый номер:		46:15:040901:235		
Сведения о характерных точках границы земельного участка				
Система координат МСК-46				
Номер точки	Координаты, м		Описание закрепления на местности	Средняя квадратичная погрешность определения координат характерных точек границ земельного участка, м
	X	Y		
1	2	3	4	5
1	388693.75	1314656.95	-	0.1
2	388701.25	1314692.5	-	0.1
3	388699.9	1314736.6	-	0.1
4	388636.22	1314747.47	-	0.1
5	388632.22	1314739.76	-	0.1
6	388625.05	1314674.8	-	0.1
7	388628.95	1314667.15	-	0.1
1	388693.75	1314656.95	-	0.1

полное наименование должности	 ДОКУМЕНТ ПОДПИСАН ЭЛЕКТРОННОЙ ПОДПИСЬЮ Сертификат: 00B056B7401CB38D2B3576ACDC8425108 Выдана: ФЕДЕРАЛЬНАЯ СЛУЖБА ГОСУДАРСТВЕННОЙ РЕГИСТРАЦИИ, КАДАСТРА И КАРТОГРАФИИ Действителен: с 27.06.2023 по 19.09.2024	инициалы, фамилия

Выписка из Единого государственного реестра недвижимости об объекте недвижимости
Сведения о частях земельного участка

Земельный участок		
вид объекта недвижимости		
Лист № 1 раздела 4.1		Всего листов раздела 4.1: 1
Всего разделов: 6		Всего листов выписки: 9
05.02.2024г. № КУВИ-001/2024-36495595		
Кадастровый номер:		46:15:040901:235
Учетный номер части	Площадь, м2	Содержание ограничения в использовании или ограничения права на объект недвижимости или обременения объекта недвижимости
1	2	3
	Весь	вид ограничения (обременения): ограничения прав на земельный участок, предусмотренные статьей 56 Земельного кодекса Российской Федерации; Срок действия: не установлен; реквизиты документа-основания: постановление Губернатора Курской области "Об утверждении схемы размещения, спользования и охраны охотничьих угодий территории Курской области" от 11.09.2018 № 361-пг выдан: Губернатор Курской области; Содержание ограничения (обременения): -; Реестровый номер границы: 46.15.2.118

полное наименование должности	 ДОКУМЕНТ ПОДПИСАН ЭЛЕКТРОННОЙ ПОДПИСЬЮ Сертификат: 00B056B7401CB38D2B3576ACDC8425108 Выдана: ФЕДЕРАЛЬНАЯ СЛУЖБА ГОСУДАРСТВЕННОЙ РЕГИСТРАЦИИ, КАДАСТРА И КАРТОГРАФИИ Действителен: с 27.06.2023 по 19.09.2024	инициалы, фамилия

5. Копия письма Комитета по охране объектов культурного наследия
Курской области от 01.02.2024 № 05.3-01.1-23/191 о предоставлении
информации.



КОМИТЕТ ПО ОХРАНЕ ОБЪЕКТОВ
КУЛЬТУРНОГО НАСЛЕДИЯ
КУРСКОЙ ОБЛАСТИ

305002, г. Курск,
Красная площадь, д.1
тел.: +7 (4712) 400200 *1068
e-mail: nadzorokn@kursk.ru

01.02.2024 № 05.3-01.1-23/191

На № 97-38-24 от 31.01.2024 г.

Генеральному директору
ООО «НИЦ ПИИКЭ»
О.П. Шишовой

119361, г. Москва, муниципальный
округ Очаково-Матвеевское вн. тер. г.,
ул. Наташи Ковшовой, д. 29, 1 этаж,
офис 6
тел.: 8 (495) 921-22-33
9729304941@mail.ru

Уважаемая Оксана Павловна!

Рассмотрев Ваше обращение от 31.01.2024 г. № 97-38-24 о предоставлении документации для проведения государственной историко-культурной экспертизы в отношении 16 выявленных объектов культурного наследия, расположенных в г. Курске и Курской области, комитет по охране объектов культурного наследия Курской области направляет Вам на электронную почту 4632291545@mail.ru всю имеющуюся документацию в электронном виде на запрашиваемые объекты культурного наследия:

№	Наименование объекта культурного наследия	Месторасположение объекта
1	«Дом жилой», кон. XIX - нач. XX вв. (№ 327 в списке 1995 г.)	г. Курск, ул. Красной Армии, 12 (кад. номер 46:29:102257:113)
2	«Дом жилой», кон. XIX - нач. XX вв. (№ 330 в списке 1995 г.)	г. Курск, ул. Красной Армии, 26 (кад. номер 46:29:102255:115)
3	«Дом жилой», кон. XIX - нач. XX вв. (№ 332 в списке 1995 г.)	г. Курск, ул. Красной Армии, 28 (кад. номер 46:29:102255:157)
4	«Дом жилой», кон. XIX - нач. XX вв. (№ 333 в списке 1995 г.)	г. Курск, ул. Красной Армии, 30 (кад. номер 46:29:102255:156)
5	«Дом жилой», кон. XIX - нач. XX вв. (№ 338 в списке 1995 г.)	г. Курск, ул. Красной Армии, 36 (кад. номер 46:29:102255:142)
6	«Дом жилой», кон. XIX - нач. XX вв. (№ 339 в списке 1995 г.)	г. Курск, ул. Красной Армии, 39 (кад. номер 46:29:102278:82)
7	«Дом жилой», кон. XIX - нач. XX вв. (№ 341 в списке 1995 г.)	г. Курск, ул. Красной Армии, 46 (кад. номер 46:29:102254:92)
8	«Дом жилой», кон. XIX - нач. XX вв. (№ 348 в списке 1995 г.)	г. Курск, ул. Красной Армии, 57 а (кад. номер -)
9	«Дом жилой», кон. XIX - нач. XX вв. (№ 349 в списке 1995 г.)	г. Курск, ул. Красной Армии, 58 (кад. номер -)
10	«Дом жилой», кон. XIX - нач. XX вв. (№ 357 в списке 1995 г.)	г. Курск, ул. Красной Армии, 86 (кад. номер 46:29:102252:85)

11	«Дом жилой», кон. XIX - нач. XX вв. (№ 358 в списке 1995 г.)	г. Курск, ул. Красной Армии, 88 (кад. номер 46:29:102252:136)
12	«Дом жилой», кон. XIX - нач. XX вв. (№ 359 в списке 1995 г.)	г. Курск, ул. Красной Армии, 90 (кад. номер 46:29:102252:84)
13	«Дом жилой», кон. XIX - нач. XX вв. (№ 360 в списке 1995 г.)	г. Курск, ул. Красной Армии, 92 (кад. номер 46:29:102252:99)
14	«Дом жилой», кон. XIX - нач. XX вв. (№ 200 в списке 1995 г.)	г. Курск, ул. Гайдара, д. 37 (кад. номер 46:29:102246:175)
15	«Братская могила Льговских партизан», 1942 г., 1969 г. (приказ комитета по охране объектов культурного наследия Курской области от 18.09.2023 г. № 05.3-08/618)	Курская область, Льговский район, Вышнедеревенский сельсовет, 11 километр железной дороги (с. Вышние Деревеньки) (кад. номер -)
16	«Место захоронения Шумакова Захара Егоровича», 1971 г. (приказ комитета по охране объектов культурного наследия Курской области от 18.09.2023 г. № 05.3-08/619)	Курская область, Медвенский р-н., д. Кленовое, кладбище (кад. номер -)

И.о. председателя комитета



О.Н. Евдокимова

Телегина И.В.
8 (4712) 51-15-96

6. Копия письма ОБУК «Инспекция по охране объектов культурного наследия Курской области» от 01.02.2024 № 114 о предоставлении информации.



**КОМИТЕТ ПО ОХРАНЕ ОБЪЕКТОВ
КУЛЬТУРНОГО НАСЛЕДИЯ КУРСКОЙ
ОБЛАСТИ**

ОБЛАСТНОЕ БЮДЖЕТНОЕ УЧРЕЖДЕНИЕ КУЛЬТУРЫ
«ИНСПЕКЦИЯ ПО ОХРАНЕ И ИСПОЛЬЗОВАНИЮ
ОБЪЕКТОВ КУЛЬТУРНОГО НАСЛЕДИЯ (ПАМЯТНИКОВ
ИСТОРИИ И КУЛЬТУРЫ) КУРСКОЙ ОБЛАСТИ»
(ОБУК «ИНСПЕКЦИЯ ПО ОХРАНЕ ОБЪЕКТОВ
КУЛЬТУРНОГО НАСЛЕДИЯ КУРСКОЙ ОБЛАСТИ»)

305000, г. Курск, Красная пл., д. 6

тел.: +7 (4712) 51-15-96,

e-mail: okn.kursk@mail.ru

01.02.2024 № 114

На № 97-39-24 от 31.01.2024 г.

Генеральному директору
ООО «НИЦ ПИИКЭ»
О.П. Шишовой

119361, г. Москва, муниципальный
округ Очаково-Матвеевское вн. тер. г.,
ул. Наташи Ковшовой, д. 29, 1 этаж,
офис 6
тел.: 8 (495) 921-22-33
9729304941@mail.ru

Уважаемая Оксана Павловна!

Рассмотрев Ваше обращение от 31.01.2024 г. № 97-39-24 о предоставлении документации для проведения государственной историко-культурной экспертизы (государственный контракт от 29 января 2024 г. № 0744200000223010480) в отношении 16 выявленных объектов культурного наследия, расположенных в г. Курске и Курской области, ОБУК «Инспекция по охране объектов культурного наследия Курской области» направляет Вам на электронную почту 4632291545@mail.ru всю имеющуюся документацию в электронном виде на запрашиваемые объекты культурного наследия:

№	Наименование объекта культурного наследия	Месторасположение объекта
1	«Дом жилой», кон. XIX - нач. XX вв. (№ 327 в списке 1995 г.)	г. Курск, ул. Красной Армии, 12 (кад. номер 46:29:102257:113)
2	«Дом жилой», кон. XIX - нач. XX вв. (№ 330 в списке 1995 г.)	г. Курск, ул. Красной Армии, 26 (кад. номер 46:29:102255:115)
3	«Дом жилой», кон. XIX - нач. XX вв. (№ 332 в списке 1995 г.)	г. Курск, ул. Красной Армии, 28 (кад. номер 46:29:102255:157)
4	«Дом жилой», кон. XIX - нач. XX вв. (№ 333 в списке 1995 г.)	г. Курск, ул. Красной Армии, 30 (кад. номер 46:29:102255:156)
5	«Дом жилой», кон. XIX - нач. XX вв. (№ 338 в списке 1995 г.)	г. Курск, ул. Красной Армии, 36 (кад. номер 46:29:102255:142)
6	«Дом жилой», кон. XIX - нач. XX вв. (№ 339 в списке 1995 г.)	г. Курск, ул. Красной Армии, 39 (кад. номер 46:29:102278:82)
7	«Дом жилой», кон. XIX - нач. XX вв. (№ 341 в списке 1995 г.)	г. Курск, ул. Красной Армии, 46 (кад. номер 46:29:102254:92)
8	«Дом жилой», кон. XIX - нач. XX вв. (№ 348 в списке 1995 г.)	г. Курск, ул. Красной Армии, 57 а (кад. номер -)

9	«Дом жилой», кон. XIX - нач. XX вв. (№ 349 в списке 1995 г.)	г. Курск, ул. Красной Армии, 58 (кад. номер -)
10	«Дом жилой», кон. XIX - нач. XX вв. (№ 357 в списке 1995 г.)	г. Курск, ул. Красной Армии, 86 (кад. номер 46:29:102252:85)
11	«Дом жилой», кон. XIX - нач. XX вв. (№ 358 в списке 1995 г.)	г. Курск, ул. Красной Армии, 88 (кад. номер 46:29:102252:136)
12	«Дом жилой», кон. XIX - нач. XX вв. (№ 359 в списке 1995 г.)	г. Курск, ул. Красной Армии, 90 (кад. номер 46:29:102252:84)
13	«Дом жилой», кон. XIX - нач. XX вв. (№ 360 в списке 1995 г.)	г. Курск, ул. Красной Армии, 92 (кад. номер 46:29:102246:99)
14	«Дом жилой», кон. XIX - нач. XX вв. (№ 200 в списке 1995 г.)	г. Курск, ул. Гайдара, д. 37 (кад. номер 46:29:102246:175)
15	«Братская могила Львовских партизан», 1942 г., 1969 г. (приказ комитета по охране объектов культурного наследия Курской области от 18.09.2023 г. № 05.3-08/618)	Курская область, Львовский район, Вышнедеревенский сельсовет, 11 километр железной дороги (с. Вышние Деревеньки) (кад. номер -)
16	«Место захоронения Шумакова Захара Егоровича», 1971 г. (приказ комитета по охране объектов культурного наследия Курской области от 18.09.2023 г. № 05.3-08/619)	Курская область, Медвенский р-н., д. Кленовое, кладбище (кад. номер -)

С уважением,
Начальник инспекции



И.В. Черникова

И.В. Телегина
8 (4712) 51-15-96

7. Копия письма ОБУК «Инспекция по охране объектов культурного наследия Курской области» от 12.03.2024 № 315 о предоставлении информации.



**КОМИТЕТ ПО ОХРАНЕ ОБЪЕКТОВ
КУЛЬТУРНОГО НАСЛЕДИЯ КУРСКОЙ
ОБЛАСТИ**

ОБЛАСТНОЕ БЮДЖЕТНОЕ УЧРЕЖДЕНИЕ КУЛЬТУРЫ
«ИНСПЕКЦИЯ ПО ОХРАНЕ И ИСПОЛЬЗОВАНИЮ
ОБЪЕКТОВ КУЛЬТУРНОГО НАСЛЕДИЯ (ПАМЯТНИКОВ
ИСТОРИИ И КУЛЬТУРЫ) КУРСКОЙ ОБЛАСТИ»
(ОБУК «ИНСПЕКЦИЯ ПО ОХРАНЕ ОБЪЕКТОВ
КУЛЬТУРНОГО НАСЛЕДИЯ КУРСКОЙ ОБЛАСТИ»)

305000, г. Курск, Красная пл., д. 6

тел.: +7 (4712) 51-15-96,

e-mail: okn.kursk@mail.ru;

12.03.2024 № 315

На № 97-88-24 от 28.02.2024 г.

Генеральному директору
ООО «НИЦ ПИИКЭ»
О.П. Шишовой

119361, г. Москва, муниципальный
округ Очаково-Матвеевское вн. тер. г.,
ул. Наташи Ковшовой, д. 29, 1 этаж,
офис 6
тел.: 8 (495) 921-22-33
9729304941@mail.ru

Уважаемая Оксана Павловна!

Рассмотрев Ваше обращение от 28.02.2024 г. № 97-88-24 ОБУК «Инспекция по охране объектов культурного наследия Курской области» сообщает следующее.

Объект культурного наследия «Братская могила Льговских партизан», 1942 г., 1969 г., расположенный по адресу: Курская область, Льговский район, Вышнедеревенский сельсовет, 11 километр железной дороги (с. Вышние Деревеньки), включен в перечень выявленных объектов культурного наследия на основании приказа комитета по охране объектов культурного наследия Курской области от 18.09.2023 г. № 05.3-08/618.

Направляем Вам на электронную почту 4632291545@mail.ru акт осмотра на вышеназванный объект культурного наследия от 01.03.2024 № 05, приказ комитета по охране объектов культурного наследия Курской области от 18.09.2023 № 05.3-08/618 (о включении в перечень ВОКН), заявление о включении от 14.08.2023 № 1101, фото от 29.02.2024, ответ ОБУ «ЦГКО КО» от 15.01.2024 № 03.4.2-06-23/389-457 (об отсутствии учетно-технической документации на данный объект).

Объект культурного наследия «Место захоронения Шумакова Захара Егоровича», 1971 г., расположенный по адресу: Курская область, Медвенский р-н., д. Кленовое, кладбище, включен в перечень выявленных объектов культурного наследия на основании приказа комитета по охране объектов культурного наследия Курской области от 18.09.2023 г. № 05.3-08/619. Направляем Вам на электронную почту 4632291545@mail.ru акт осмотра на

вышеназванный объект культурного наследия от 27.02.2024 № 04, приказ комитета по охране объектов культурного наследия Курской области от 18.09.2023 г. № 05.3-08/619 (о включении в перечень ВОКН), заявление о включении от 02.06.2024 № б/н, фото от 29.02.2024, ответ ОБУ «ЦГКО КО» от 15.01.2024 № 03.4.2-06-23/389-457 (об отсутствии учетно-технической документации на данный объект)

Приложение: документы в электронном виде на запрашиваемые объекты культурного наследия.

С уважением,
Начальник инспекции



И.В. Черникова

И.В. Телегина
8 (4712) 51-15-96

8. Копия письма ОБУ «Центр государственной кадастровой оценки Курской области» от 15.01.2024 № 03.4.2-06-23/389-457 об отсутствии информации.



**МИНИСТЕРСТВО ИМУЩЕСТВА
КУРСКОЙ ОБЛАСТИ**
областное бюджетное учреждение
**«Центр государственной кадастровой оценки Курской области»
(ОБУ «ЦГКО КО»)**

305018, г. Курск, Элеваторный проезд, дом 14А
(почтовый адрес: 305018, г. Курск, Элеваторный проезд, дом 14А)
тел.+7(4712)44-65-06, адрес эл. почты: obukadastr@reg-kursk.ru
адрес официального сайта: <http://кадастркурс.рф/>

15.01.2024 № 03.4.2-06-23/389-457
На № _____ от _____

Заместителю начальника ОБУК
«Инспекция по охране
объектов культурного наследия
Курской области»
Ю.Н. Жабиной
Красная площадь, д. 6, г. Курск,
305000
okn.kursk@mail.ru

Уважаемая Юлия Николаевна!

В ответ на Ваше письмо от 10.01.2024 № 8 областное бюджетное учреждение «Центр государственной кадастровой оценки Курской области» направляет копии технических паспортов в форме электронных фотообразов, в виде zip-архива, заверенного электронно-цифровой подписью на следующие объекты недвижимого имущества:

№	Наименование	Местонахождение	Инвентарный номер
1	«Дом жилой», кон. XIX - нач. XX вв.	г. Курск, ул. Красной Армии, 12	10612
2	«Дом жилой», кон. XIX - нач. XX вв.	г. Курск, ул. Красной Армии, 26	10556
3	«Дом жилой», кон. XIX - нач. XX вв.	г. Курск, ул. Красной Армии, 28	10555

4	«Дом жилой», кон. XIX - нач. XX вв.	г. Курск, ул. Красной Армии, 30	10554
5	«Дом жилой», кон. XIX - нач. XX вв.	г. Курск, ул. Красной Армии, 36	10524
6	«Дом жилой», кон. XIX - нач. XX вв.	г. Курск, ул. Красной Армии, 39	10013
7	«Дом жилой», кон. XIX - нач. XX вв.	г. Курск, ул. Красной Армии, 46	10485
8	«Дом жилой», кон. XIX - нач. XX вв.	г. Курск, ул. Красной Армии, 57 а	Дело в архиве отсутствует
9	«Дом жилой», кон. XIX - нач. XX вв.	г. Курск, ул. Красной Армии, 58	10457
10	«Дом жилой», кон. XIX - нач. XX вв.	г. Курск, ул. Красной Армии, 86	10379
11	«Дом жилой», кон. XIX - нач. XX вв.	г. Курск, ул. Красной Армии, 88	10378
12	«Дом жилой», кон. XIX - нач. XX вв.	г. Курск, ул. Красной Армии, 90	10377
13	«Дом жилой», кон. XIX - нач. XX вв.	г. Курск, ул. Красной Армии, 92	10376
14	«Дом жилой», кон. XIX – нач. XX вв.	г. Курск, ул. Гайдара, д. 37	10968
15	«Братская могила льговских партизан»	Курская область, Льговский р-н., Вышнедеревеньский сельсовет 11 км. железной дороги (с. Вышние Деревеньки)	учетно-техническая документация не обнаружена
16	«Место захоронения Шумакова Захара Егоровича», 1971 г.	Курская область, Медвенский р-н., д. Кленовое, кладбище	учетно-техническая документация не обнаружена
17	«Церковь Троицкая», 1830 – 1839 гг.	Курская область, Беловский район, сл. Белая	746
18	«Церковь Введенская», 1900 г.	Курская область, Беловский район, с. Беллица	8187
19	«Церковь Дмитриевская», 1849 г.	Курская область, Большесолдатский район, село 2-е Мальцево	5441
20	«Ансамбль Тихвинской церкви», кон. XIX в.	Курская область, Горшеченский район, с. Бараново	учетно-техническая документация не обнаружена
21	«Церковь Тихвинская», 1883 г., входящий в состав объекта культурного наследия	Курская область, Горшеченский район, с. Бараново	учетно-техническая документация не обнаружена

	регионального значения «Ансамбль Тихвинской церкви», кон. XIX в.		
22	«Церковь и архиерейская дача быв. Коренной пустыни», XVII – XVIII вв.	Курская область, Золотухинский район, Свободинский сельсовет, м. Свобода, ул. Советская, 40	1535
23	«Церковь Михаила Архангела», 1819 г.	Курская область, Золотухинский район, Ануфриевский сельсовет, д. Бесединка	учетно-техническая документация не обнаружена
24	«Церковь Зачатия Анны», 1896 г.	Курская область, Золотухинский район, село Донское	учетно-техническая документация не обнаружена
25	«Церковь Святителя Николая», 1848 г.	Курская область, Золотухинский район, с. Никольское	учетно-техническая документация не обнаружена
26	«Ансамбль церкви Иоакима и Анны», XIX в.	Курская область, Золотухинский район, с. Долгое	учетно-техническая документация не обнаружена
27	«Церковь Иоакима и Анны», 1847 г., входящий в состав объекта культурного наследия регионального значения «Ансамбль церкви Иоакима и Анны», XIX в.	Курская область, Золотухинский район, с. Долгое	9009
28	«Церковь Знаменская», 1850 г.	Курская область, Золотухинский район, с. Тазово	9010
29	«Церковь Георгиевская», 1855 г.	Курская область, Золотухинский район, село 3–е Уколово, 53	учетно-техническая документация не обнаружена
30	«Церковь Дмитрия Салунского», 1912 г.	Курская область, Золотухинский район, с. Фентисово	8958
31	«Церковь Архангельская», 1841 г.	Курская область, Мантуровский район, с. 2–е Засеймье	2488
32	«Церковь Дмитриевская», 1761 г.	Курская область, Мантуровский район, с. Репец	учетно-техническая документация не обнаружена
33	«Церковь Смоленской Божьей Матери», 1790 г.	Курская область, Обоянский район, г. Обоянь, ул. 3–го Интернационала, д. 18	12679
34	«Собор св. Александра Невского», 1907 г.	Курская область, Обоянский район, г. Обоянь, ул. Луначарского	1210
35	«Церковь Ильинская», 1898 г.	Курская область, Обоянский район, г. Обоянь, ул. Московская, д. 13	учетно-техническая документация не обнаружена
36	«Церковь Николаевская», 1840 г.	Курская область, Обоянский район, с. Афанасьево	3802
37	«Церковь Ильинская», 1895 г.	Курская область, Обоянский район, с. Полукотельниково	9688


38	«Церковь Успенская», 1896 г.	Курская область, Обоянский район, с. Рыбинские Буди	10227
39	«Церковь св. Георгия», 1918 г.	Курская область, Обоянский район, с. Филатово	6758
40	«Церковь Знаменская», 1859 г.	Курская область, Рыльский район, с. Бегоща	учётно-техническая документация не обнаружена
41	«Церковь Георгиевская», 1844 г.	Курская область, Рыльский район, с. Козино	учётно-техническая документация не обнаружена
42	«Церковь Владимирская, 1781 г.», 1781 г.	Курская область, Рыльский район, с. Кострова	учётно-техническая документация не обнаружена
43	«Церковь Владимирская», 1829 г.	Курская область, Советский район, с. Красная Долна	8490
44	«Церковь Владимирская», 1850 г.	Курская область, Советский район, с. Липовчик	6601
45	«Церковь Рождества Богородицы», 1827 г.	Курская область, Советский район, с. Нижнее Гурово	5914
46	«Церковь Покрова Богородицы», 1828 г.	Курская область, Суджанский район, г. Суджа, ул. Щепкина	11249
47	«Ансамбль церкви Св. Митрофания Воронежского», XIX в.	Курская область, Суджанский район, с. Бондаревка	учётно-техническая документация не обнаружена
48	«Церковь св. Митрофания Воронежского», XIX в., входящий в состав объекта культурного наследия регионального значения «Ансамбль церкви Св. Митрофания Воронежского», XIX в.	Курская область, Суджанский район, с. Бондаревка	учётно-техническая документация не обнаружена
49	«Ансамбль Свято-Знаменской церкви», 1897 г.	Курская область, Суджанский район, с. Борки	11247
50	«Церковь Знаменская», 1897 г., входящий в состав объекта культурного наследия регионального значения «Ансамбль Свято-Знаменской церкви», 1897 г.	Курская область, Суджанский район, с. Борки	11250
51	«Церковь Рождества Богородицы», 1894 г.	Курская область, Суджанский район, с. Гоголевка	учётно-техническая документация не обнаружена
52	«Ансамбль церкви Рождества Христова», XIX в.	Курская область, Суджанский район, сл. Гончаровка, ул. Мира, 40	11297
53	«Церковь Рождества Христова», 1839 г., входящий в состав объекта культурного наследия регионального значения	Курская область, Суджанский район, сл. Гончаровка, ул. Мира, 40	11297

	«Ансамбль церкви Рождества Христова», XIX в.		
54	«Ансамбль Свято-Преображенской церкви», XIX в.	Курская область, Суджанский район, с. Замостье	11288
55	«Церковь Преображенская», 1865 г., входящий в состав объекта культурного наследия регионального значения «Ансамбль Свято-Преображенской церкви», XIX в.	Курская область, Суджанский район, с. Замостье	11288
56	«Ансамбль Ильинской церкви», XIX в.	Курская область, Суджанский район, с. Заолешенка, ул. Алексея Бутенко	учётно-техническая документация не обнаружена
57	«Церковь Ильинская», 1855 г., входящий в состав объекта культурного наследия регионального значения «Ансамбль Ильинской церкви», XIX в.	Курская область, Суджанский район, с. Заолешенка, ул. Алексея Бутенко	учётно-техническая документация не обнаружена
58	«Церковь Дмитриевская», 1880 г.	Курская область, Суджанский район, с. Казачья Локня	учётно-техническая документация не обнаружена
59	«Церковь Николаевская», 1839 г.	Курская область, Суджанский район, с. Киреевка	учётно-техническая документация не обнаружена
60	«Церковь Иоанна Предтечи», 1871 г.	Курская область, Суджанский район, с. Махновка	11298
61	«Церковь Васильевская», 1879 г.	Курская область, Суджанский район, с. Пушкарное	11252
62	«Церковь Дмитриевская», XIX в.	Курская область, Суджанский район, с. Русское-Поречное	учётно-техническая документация не обнаружена
63	«Ансамбль церкви Рождества Христова», кон. XIX в.	Курская область, Суджанский район, с. Уланок	учётно-техническая документация не обнаружена
64	«Церковь Рождества Христова», 1862 г., входящий в состав объекта культурного наследия регионального значения «Ансамбль церкви Рождества Христова», кон. XIX в.	Курская область, Суджанский район, с. Уланок	учётно-техническая документация не обнаружена
65	«Ансамбль Крестовоздвиженской Церкви», середина XIX в.	Курская область, Суджанский район, с. Черкасское-Поречное	11251
66	«Церковь Крестовоздвиженская», 1831 г., входящий в состав объекта культурного наследия регионального значения «Ансамбль Крестовоздвиженской Церкви», середина XIX в.	Курская область, Суджанский район, с. Черкасское-Поречное	11251
67	«Братская могила жителей поселка Большой Дуб (82 человека стариков, женщин и детей),	Курская область, Железногорский район, шоссе, 8 км южнее сл. Михайловка,	учетно-техническая документация не обнаружена

	зверски сожженных и расстрелянных немецко-фашистскими захватчиками в 1942 году. Памятник сооружен в 1975 г.», 1942 г., 1975 г.	на месте бывшего пос. Большой Дуб	
68	Братская могила воинов Советской Армии, погибших в период Великой Отечественной войны. Захоронено 2613 человек, установлено фамилий на 229 человек. Скульптура установлена в 1955 году.	ж./д. ст. Поньри, привокзальная площадь	учётно-техническая документация не обнаружена
69	Братская могила воинов Советской Армии, погибших в период Великой Отечественной войны	Поньровский район, пос. Поньри (на западной окраине)	учётно-техническая документация не обнаружена

Все материалы доступны по ссылке в течение 14 дней.

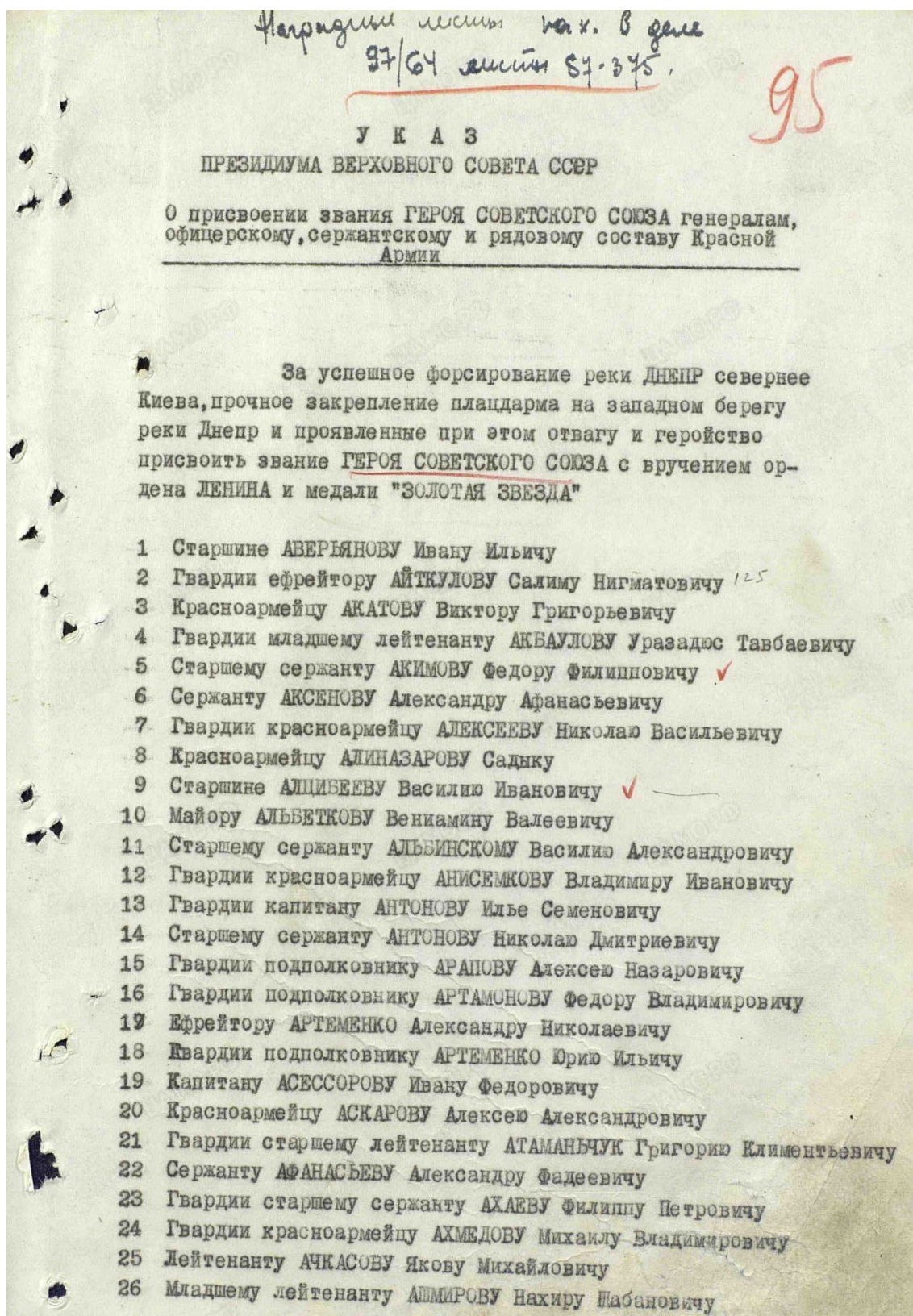
Заместитель директора



А.В. Дьяков

О.А. Яценко
8(4712)44-65-04

9. Копия архивного документа «Указ Президиума Верховного совета СССР. О присвоении звания Героя Советского Союза генералам, офицерскому, сержантскому и рядовому составу Красной армии». «ЦАМО РФ». Фонд - 33. Описание 682525. Дело 48. Л.95, 102, 235.



- 102
- 275 Лейтенанту ХОЛОЩОК Ивану Яковлевичу -
 276 Старшему лейтенанту ХОСТЕРИНУ Илье Кирилловичу -
 277 Младшему сержанту ХУРТИНУ Василию Ивановичу -
 278 Гвардии младшему лейтенанту ЦЕЛАК Михаилу Михайловичу
 279 Сержанту ЦЫГАНКОВУ Петру Николаевичу
 280 Гвардии сержанту ЧЕРНОВУ Ивану Семеновичу -
 281 Гвардии красноармейцу ЧЕРНОВУ Павлу Михайловичу -
 282 Гвардии ефрейтору ЧЕРНОМУ Георгию Александровичу -
 283 Генерал-лейтенанту ЧЕРНЯКОВСКОМУ Ивану Даниловичу
 284 Сержанту ЧИЛЫЦОВУ Ивану Акимовичу
 285 Гвардии сержанту ЧИСТЯКОВУ Михаилу Андреевичу
 286 Старшему лейтенанту ЧИТАЛИНУ Михаилу Ивановичу
 287 Старшему лейтенанту ЧУБИНИДЗЕ Леону Варламовичу
 288 Младшему сержанту ЧУТА Дементию Емельяновичу
 289 Гвардии красноармейцу ШАБАЛИНУ Владимиру Андреевичу
 290 Подполковнику ШАБАНОВУ Василию Прокофьевичу -
 291 Ефрейтору ШАЛАШКОВУ Николаю Ильичу
 292 Лейтенанту ШЕЛКОВИНКОВУ Николаю Романовичу
 293 Красноармейцу ШЕНЕЛЕВУ Николаю Гавриловичу
 294 Гвардии красноармейцу ШЕНЕЛЕВУ Николаю Федоровичу
 295 Старшему сержанту ШИШКИНУ Николаю Васильевичу
 296 Старшему лейтенанту ШИШКОВУ Григорию Григорьевичу -
 297 Генерал-майору ШКРЯЛЕВУ Тимофею Калиновичу
 298 Капитану ШКУРИНУ Василию Митрофановичу
 299 Капитану ШУВАЕВУ Александру Иосифовичу
 300 Капитану ШУЛЕЦОВУ Геннадию Александровичу
 301 Ефрейтору ШУМАКОВУ Захару Егоровичу
 302 Капитану ЮДИНУ Александру Дмитриевичу
 303 Капитану ЯНШИНУ Ивану Васильевичу
 304 Гвардии младшему лейтенанту ЯРЖИНУ Гендриху Гендриховичу
 305 Гвардии красноармейцу ЯЦЕНКО Петру Григорьевичу
 306 Старшине ЯШИНУ Василию Андреевичу

Председатель Президиума
Верховного Совета СССР

М. КАЛЕНИН.

Секретарь Президиума
Верховного Совета СССР

А. ГОРКИН

Москва, Кремль.

17.10.43г.

391 11949
НАГРАДА ЛИСТ 174 235

1. Фамилия, Имя, Отчество... Шумаков Захар Серафимович

2. Звание... сержант 3. Должность, часть... радарной 705 стрелкового полка 121 сибирской дивизии 60 армии

Представляется к... званию "Герой Советского Союза"

4. Год рождения... 1897 5. Национальность... русский 6. Партийность... беспартийный

7. Участие в гражданской войне, последующих боевых действиях по защите СССР и Отечественной войне / где, когда... в Отечественной войне с 2.3.1942

8. Имеет ли ранения и контузии в Отечественной войне... ранен 14 раз

9. С какого времени в Красной Армии... с 1942 10. Каким РКВ призван... Медведевич РКВ Курской области

1. Если ранее награжден: указать их и место.

2. Домашний адрес:

1. КРАТКОЕ КОНКРЕТНОЕ ИЗЛОЖЕНИЕ ЛИЧНОГО ВОЕННОГО ПОДВИГА ИЛИ ЗАСЛУГ.

Героизм и самоотверженность в боях за освобождение своей родины неоднократно проявлял от Рыльского до Днепра сержант ШУМАКОВ. Несмотря на свой "пожилой" возраст, горя ненавистью к врагу, он проявил себя подлинным патриотом своей социалистической Родины. Участвуя в десятках боев, он выполнял самые сложные боевые задания, проявляя при этом инициативу и решительность. Десятки подвигов совершил тов. ШУМАКОВ, выполняя боевые приказы.

В первый день проява обороны 27.8.43 года в селе Кольчицево Рыльского района, одним из первых добравшись к реке, он отважно повалился в траншею противника и уничтожил пулеметный расчет, обеспечив успешное продвижение подразделения. Когда в рота нехватило боеприпасов, он был послан за ними к переправе, но на обратном пути просочившись автоматичеки преградил дорогу. Пробравшись в обход, по горло в воде с боеприпасами тов. ШУМАКОВ решил уничтожить засевших автоматчиков и нечаянно подобрался к ним одного застрелил кинжалом, а другого пристрелил из автомата. И когда расчистил путь, обеспечил полностью боеприпасами роту.

В бою за с. Гусы 1.9.43 года он заметил, что группа немцев отрезана от 6-й стр. роты с фланга. Проявив инициативу, он решительно выдвинулся по посевам на ланг обходяще группу и вступил в неравный бой. Немцы не ожидая такого исхода и считая себя окруженными бросились в панике бегать. Тов. ШУМАКОВ в это операции уничтожил 7 солдат противника, 11 солдат и одного офицера взял в плен.

На правом берегу Днепра в бою за село "сквородка" тов. ШУМАКОВ пробираясь в боевом порядке соседнего подразделения и слыша, но заметив группу немцев устанавливавших миномет. Тов. ШУМАКОВ не мог пропустить мимо и не думая о личной опасности смело бросил гранату, уничтожив двух гитлеровцев, а остальных трех уничтожил прикладом и одного раненого пристрелил в штаб. Десятки других подвигов тов. ШУМАКОВ вписал в историю полка.

За проявленное героизм, самоотверженность, личные подвиги тов. ШУМАКОВ достоин присвоения звания "ГЕРОЯ СОВЕТСКОГО СОЮЗА".

Сержант 705 СТРЕЛКОВОГО ПОЛКА
ТАМБОВСКИЙ

10. Копия архивного документ «Справка к приказу 705 строевого полка 121 Рыльской строевой дивизии 60 армии». «ЦАМО РФ». Фонд - 33. Опись 686044. Дело 121.

19859


Справка.

К приказу 705 Стр. полка 121 Рыльской Стр. Дивизии 60 армии.

№ 022/Н от 4-09-1943 г.

	по составу			по расам			по ок			по полу		
	муж	жен	всего	белорусы	украинцы	прочие	белорусы	украинцы	прочие	муж	жен	всего
Медаль "За отвагу"	9	4	13	17	11	6	-	-	-	-	-	-
Медаль "За доблестную службу"	3	6	9	10	10	-	-	-	-	-	-	-
Итого	12	10	22	27	6	6	-	-	-	-	-	-

Мандо-Гасан. Демурман
 мандо-Гасан. Демурман
 мандо-Гасан. Демурман
 мандо-Гасан. Демурман



- 3 -

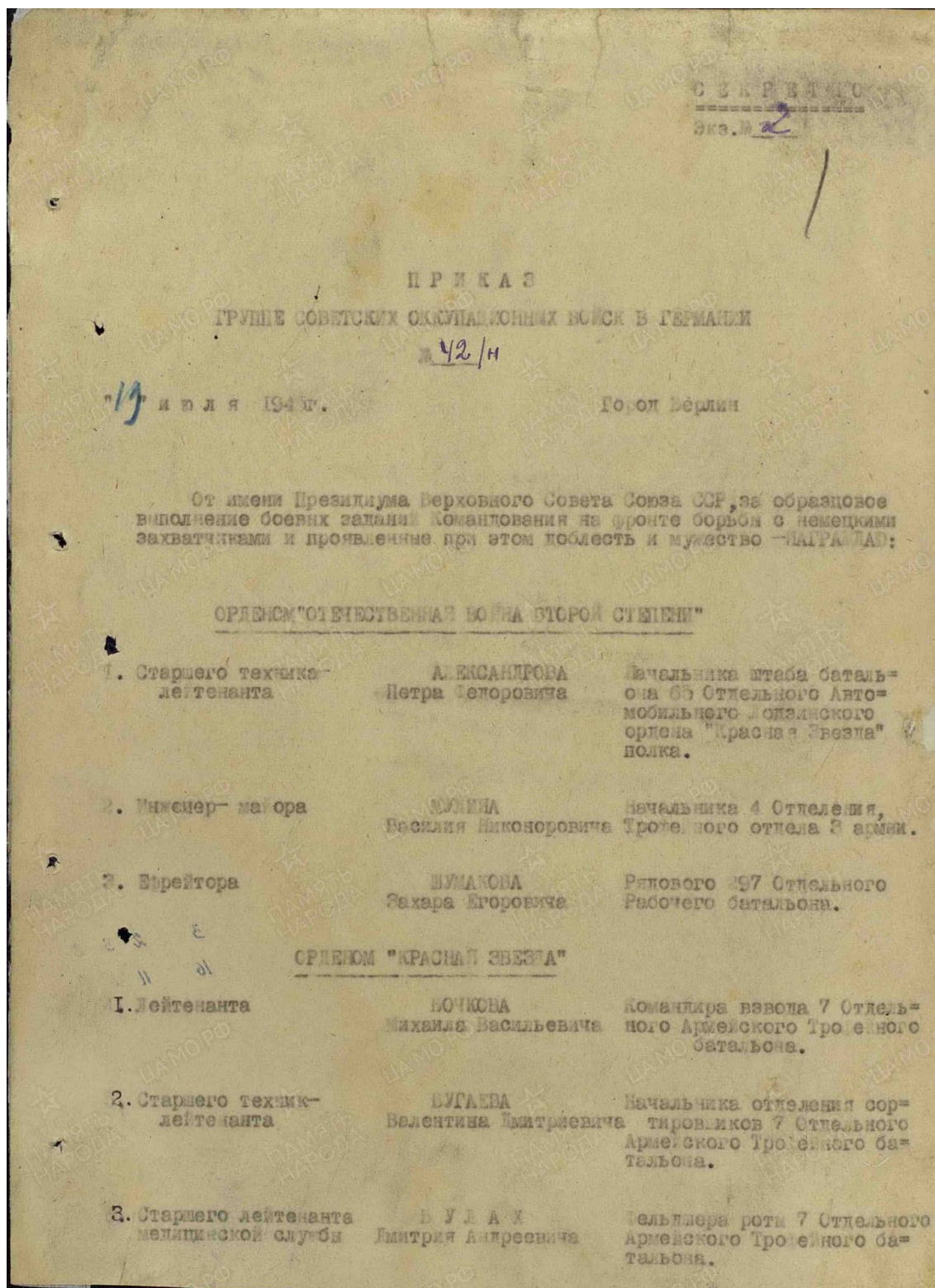
17. Стрелка 2 СБ красноармеец СЕРГЕЕВ Егор Сергеевич за то, что в бою за д. Глушец 3.9.43г. смело и решительно действуя, увлекал на выполненные задания бойцов, при чем сам в бою уничтожил 6 немецких солдат.
1906г. рождения. русский. б/п. призван Сталинским РВК, дом. адрес:
18. Стрелка 2 СБ красноармеец Толстых Ивана Андреевича за то, что в бою за освобождение д. Глушец 3.9.43г. проявил себя мужественным и смелым бойцом, при чем уничтожил 2-х немецких солдат.
1905г. рождения. русский. б/п. призван Шугровским РВК, дом. адрес:
19. Командир стр. отделения 2 СБ-сержанта УВАРОВА Якова Федоровича за то, что в бою за д. Сомино и Горки 2.9.43г. проявил смелость и мужество, при чем лично уничтожил 3-х немецких солдат.
1905г. рождения. русский. б/п. призван Волнинским РВК, дом. адрес:
20. Зам. командира стр. отделения 2 СБ мл. сержанта ШЛЯКОВА Николая Стефановича за то, что в бою за д. Горки 2.9.43г. смело и решительно шел в атаку, был ранен, но с поля боя не ушел до выполнения задания.
1918г. рождения, русский, б/п. призван Сталинским РВК Воронежской обл. дом. адрес:
21. Санитара-носильщика 2 СБ красноармеец ШУМАКОВА Александра Андреевича за то, что за 3 дня боев в с. Кольтичеево - под огнем противника оказал на поле боя помощь более 30 раненым и вынес с поля боя 10 раненых бойцов.
1896г. рождения. русский. б/п. призван Медвенским РВК, дом. адрес:
22. Стрелка 2 СБ Красношумакова Захара Егоровича за то, что в бою за д. Глушец проявил себя смелым и преданным бойцом и в горячей схватке с противником уничтожил 2-х немецких солдат.
1899г. рождения. русский. б/п. призван Медвенским РВК, дом. адрес:
23. Санитара носильщика 2 СБ красноармеец ШИКАЧЕВА Ивана Федоровича за то, что в бою за населенный пункт Марково 1.9.43г. в трудных условиях боя вынес с поля боя 5 тяжело раненых бойцов, при чем при встрече с группой противника - уничтожил одного немца.
1906г. рождения. русский. б/п. призван Елецким РВК, дом. адрес:



КОМАНДА 705 СТРЕЛКОВОГО ПОЛКА
ПОДСОПОРНИК-
КАВАЛЕРИИ ШТАБА

/ КРОТОВС /
Н
/ ШИКАЧЕВ /

11. Копия архивного документа «Приказ группе Советских оккупационных войск в Германии». «ЦАМО РФ». Фонд - 33. Описание 690306. Дело 2688. Л. 1, 20.



Награжденный лист.

1. Фамилия. Имя. Отчество. Шуманов Захар Евграфович
2. Зван. сотрудник. 3. Долж. руб. 297. Олг. руб. 8. И. Представитель и награжден м. "За Отвагу"
4. Год рождения. 1897. 5. Национал. рус. Хартин. б/и.
6. Участие в гражданской войне, последующих боевых действиях по защите с.с.ср. и Отечественной войны (где, когда)
7. Участник гражданской и Отечественной войны.
8. Имел ли ранения, контузии в Отечеств. войне. Нет.
9. В какое время в Красной Армии 12.9.41 год.
10. Каким Р.В.К. призван. Медведским, Курской обл.
11. Чем ранее награжден (за какие отлич.). ор. "Ленин" м. "Золотая Звезда", м. "За боевые заслуги"
12. Постоянный домашний адрес представителю и награжденному и адрес его семьи.

крейсер, конкретное изложение личного боевого подвига или заслуг.

Активный участник гражданской и Отечественной войны. Герой Советского Союза. В настоящее время активист работает по демобилиации и обустройства предприятий Урмания. Под его руководством и непосредственным участием демобилировано и отгружено на базу их мшм востанков различных конструкций. За активное участие в гражданской и Отечественной войнах и за хорошую работу по демобилиации предприятий т. Шуманов представляется и награжден м. "За Отвагу"

К-р 297. О. Р. Б.
 Июль 1945г. И. ч. ~~М. Мартынов~~ Мартынов.

12. Копия архивного документ «Военно-пересыльные пункты и запасные полки». «ЦАМО РФ». Фонд – Курский ВПП. Опись 109743. Дело 43. Л. 270.

Наг. р. н. з. Кон. Лескину
 Наг. Кооп. Сир. Сер. Алексеев.
 Александр.

И. Алексеев Возв. Команду Б. 882.
 в 2. Брянск. Попытки. Вправе. Косаки.
 От Курск. Сиднев. Старшина. Туев. Дми-
 рий. Андреев. Уринец. Орлов. од. лоси.
 Маслов. Д. и. н. Косаки. Сухозол. 1923 год.
 при всех попытках. Лесого. розаме.
 в Калининград. не. оказалось. Сиднев.
 16 июня. в Яков. убр. 19²⁴44 год.
 О. заявлено. в Калининград.
 А. Гов. - Курск.

17 июня

ИМЕННОЙ СПИСОК

на команду № 882, отправленную с КУРСКОГО перевалного пункта в распоряжение Лопухина 9-й ЭСР-гоп. Вранчи. 1944 года.

Орок прибытия 18 июня

Название команды Стр. Встремит. Ассальмов

ОСНОВАНИЕ: ГОРНО-ТАЛЫШ. ОРД. № 04/2/225.

№ п/п	Фамилия, имя и отчество	Год рождения	Народность	Семейное положение	Материальное состояние	Гражданская специальность	ВУС	Служба: рядовой, сержант	Годность: в какой службе	Особые отметки в листе и ордере	Адрес жителя	Отметка о прибытии
3.	ЦЕКУМАН Александр Александрович	1911	б/п.	работ.	русск.	слесарь	1	рядов.	отряд.	не служил	Курск. обл., Орловск. р-н, с. Поповка.	7
5.	КОЛТУНЦЕВ Иван Иванович	1923	"	служ.	"	актор	1	"	"	нет	Курск. обл., Медвенский р-н, с. Дризнаки.	7
8.	СЛУТЦА Владимир Александрович	1925	"	работ.	украин.	шофер	23	"	"	"	г. Каменка, ул. Ленина, дом № 30.	7
4.	ТАРАШЕНКО Иван Иванович	1919	"	колх.	белорус.	трактор.	1	"	"	"	Курск. обл., Львовский р-н, с.г. с.г. Виново.	8
6.	МИХАЙЛОВ Александр Александрович	1927	"	"	"	писарь	1	сержант.	"	"	Курск. обл., Медвенский р-н, с.г. с.г. Виново.	7
6.	ЧЕРТОВ Игорь Александрович	1925	"	"	русск.	в/шафер	1	рядов.	"	"	Дмитровский обл., Дмитровский р-н, с.г. с.г. Виново.	7
7.	МИХАЙЛОВ Александр Александрович	1924	"	работ.	"	"	1	"	отряд.	"	г.г. с.г. Виново.	7
8.	КАМЕНСКИЙ Александр Александрович	1905	"	работ.	украин.	оплом.	1	рядов.	отряд.	"	Львовский р-н, с.г. с.г. Виново.	7
9.	КАМЕНСКИЙ Александр Александрович	1914	"	колх.	русск.	в/шафер	1	"	"	"	г.г. с.г. Виново.	7
10.	ОБРАЗЦОВ Александр Александрович	1920	"	колх.	"	"	1	"	"	"	Курск. обл., Львовский р-н, с.г. с.г. Виново.	7
11.	КОРОТКОВ Александр Александрович	1905	"	"	"	паstryк	"	"	"	"	Курск. обл., Ольховский р-н, с.г. с.г. Виново.	7
12.	КОРОТКОВ Александр Александрович	1923	украин.	служ.	"	счетов.	1	"	"	"	Курск. обл., Львовский р-н, с.г. с.г. Виново.	8
13.	КОРОТКОВ Александр Александрович	1902	б/п.	колх.	украин.	в/шафер	1	"	отряд.	"	Курск. обл., Львовский р-н, с.г. с.г. Виново.	7
14.	КОРОТКОВ Александр Александрович	1918	"	"	русск.	"	1	"	"	"	Курск. обл., Львовский р-н, с.г. с.г. Виново.	8
15.	КОРОТКОВ Александр Александрович	1922	"	служ.	украин.	"	1	сержант.	"	"	Курск. обл., Львовский р-н, с.г. с.г. Виново.	7
16.	КОРОТКОВ Александр Александрович	1917	"	колх.	русск.	счетов.	1	рядов.	"	"	Курск. обл., Львовский р-н, с.г. с.г. Виново.	8
17.	КОРОТКОВ Александр Александрович	1915	"	работ.	"	трактор.	1	рядов.	отряд.	"	Курск. обл., Львовский р-н, с.г. с.г. Виново.	7

