

АКТ

государственной историко-культурной экспертизы научно-проектной документации «Проект зон охраны объекта культурного наследия регионального значения «Братская могила воинов Советской Армии, погибших в феврале 1943 года. Захоронено 751 человек, установлено фамилий на 309 человек. Скульптура установлена в 1952 году», 1943 г., 1952 г., расположенного по адресу: Курская область, Железногорский район, с. Трояново

г. Белгород, г. Ульяновск, г. Ставрополь

«05» ноября 2024 г.

Настоящий Акт Государственной историко-культурной экспертизы составлен в соответствии с Федеральным законом от 25.06.2002 № 73-ФЗ «Об объектах культурного наследия (памятниках истории и культуры) народов Российской Федерации», Положением о государственной историко-культурной экспертизе, утверждённым Постановлением Правительства Российской Федерации от 25 апреля 2024 г. № 530, Положением о зонах охраны объектов культурного наследия (памятников истории и культуры) народов Российской Федерации, утвержденным постановлением Правительства Российской Федерации от 12.09.2015г. № 972, Законом Курской области, от 29.12.2005г. № 120-ЗКО «Об объектах культурного наследия Курской области».

1. Дата начала проведения экспертизы – 30.10.2024 года.

2. Дата окончания проведения экспертизы – 05.11.2024 года.

3. Место проведения экспертизы – г. Белгород, г. Ульяновск, г. Ставрополь.

4. Заказчик экспертизы - Областное бюджетное учреждение культуры «Инспекция по охране и использованию объектов культурного наследия (памятников истории и культуры) Курской области» (ОБУК «Инспекция по охране объектов культурного наследия Курской области»).

Заказчик научно-проектной документации - Администрация Студенокского сельсовета Железногорского района Курской области, Муниципальный контракт № 43 от «30» июля 2024г.

5. Сведения об экспертах:

Топоровский Евгений Мартынович, образование - высшее, специальность - архитектор. Место работы - ООО НПРМ «Южная крепость», г. Ставрополь, главный архитектор проектов. Стаж работы 44 года. Государственный эксперт Российской Федерации по проведению историко-культурной экспертизы (Приказ Министерства культуры Российской Федерации от 16.12.2021 № 2139),

объекты экспертизы:

- выявленные объекты культурного наследия в целях обоснования целесообразности включения данных объектов в реестр;

- документы, обосновывающие включение объектов культурного наследия в реестр;

- документы, обосновывающие исключение объектов культурного наследия из реестра;

- документы, обосновывающие изменение категории историко-культурного значения объекта культурного наследия;

- документы, обосновывающие отнесение объекта культурного наследия к историко-культурным заповедникам, особо ценным объектам культурного наследия народов Российской Федерации либо объектам всемирного культурного и природного наследия;

- **проекты зон охраны объекта культурного наследия;**

- проектная документация на проведение работ по сохранению объектов культурного наследия;

- документация, за исключением научных отчетов о выполненных археологических полевых работах, содержащая результаты исследований, в соответствии с которыми определяется наличие или отсутствие объектов, обладающих признаками объекта культурного наследия, на земельных участках, подлежащих воздействию земляных, строительных, мелиоративных, хозяйственных работ, работ по использованию лесов и иных работ;
- документация или разделы документации, обосновывающие меры по обеспечению сохранности объекта культурного наследия, включенного в реестр, выявленного объекта культурного наследия либо объекта, обладающего признаками объекта культурного наследия, при проведении земляных, мелиоративных, хозяйственных работ, указанных в настоящей статье работ по использованию лесов и иных работ в границах территории объекта культурного наследия либо на земельном участке, непосредственно связанном с земельным участком в границах территории объекта культурного наследия.

Варюхина Ляйля Махмутовна, высшее, Казанский инженерно– строительный институт - архитектор, стаж работы - 43 года, место работы и должность - самозанятый, член Научно-методического экспертного Совета при Управлении по охране объектов культурного наследия администрации Губернатора Ульяновской области, Профессор международной академии архитектуры в Москве, государственный эксперт Российской Федерации по проведению историко-культурной экспертизы (Приказ Министерства культуры Российской Федерации «Об утверждении статуса аттестованного эксперта по проведению государственной историко-культурной экспертизы» от 24.04.2024 №790).

объекты экспертизы:

- выявленные объекты культурного наследия в целях обоснования целесообразности включения данных объектов в реестр;
- ***проекты зон охраны объекта культурного наследия;***
- проектная документация на проведение работ по сохранению объектов культурного наследия;
- документация или разделы документации, обосновывающие меры по обеспечению сохранности объекта культурного наследия, включенного в реестр, выявленного объекта культурного наследия либо объекта, обладающего признаками объекта культурного наследия, при проведении земляных, мелиоративных, хозяйственных работ, указанных в настоящей статье работ по использованию лесов и иных работ в границах территории объекта культурного наследия либо на земельном участке, непосредственно связанном с земельным участком в границах территории объекта.

Дроздов Алексей Владимирович, образование высшее, специальность - архитектор, стаж работы 35 лет, место работы и должность - главный архитектор ООО «Айстром», (г. Белгород), государственный эксперт Российской Федерации по проведению историко-культурной экспертизы (Приказ Министерства культуры Российской Федерации «Об утверждении статуса аттестованного эксперта по проведению государственной историко-культурной экспертизы» от 25.12.2023 г. № 3493).

объекты экспертизы:

- выявленные объекты культурного наследия в целях обоснования целесообразности включения данных объектов в реестр;
- документы, обосновывающие включение объектов культурного наследия в реестр;
- документы, обосновывающие изменение категории историко-культурного значения объекта культурного наследия;
- ***проекты зон охраны объекта культурного наследия;***

- проектная документация на проведение работ по сохранению объектов культурного наследия.

6. Информация о том, что в соответствии с законодательством Российской Федерации эксперт (эксперты) несёт ответственность за достоверность сведений, изложенных в заключении.

Настоящим подтверждается, что государственные эксперты Топоровский Е.М., Варюхина Л.М., Дроздов А.В., участвующие в проведении экспертизы, несут ответственность за достоверность информации, изложенной в заключение экспертизы, в соответствии с действующим законодательством.

Мы, нижеподписавшиеся, комиссия экспертов, признаем свою ответственность за соблюдение принципов проведения государственной историко-культурной экспертизы, установленных ст. 29 Федерального закона от 25.06.2002 года, что в соответствии с Федеральным законом № 73-ФЗ «Об объектах культурного наследия (памятниках истории и культуры) народов Российской Федерации» (далее - Федеральный закон № 73-ФЗ) и за достоверность сведений, изложенных в заключении экспертизы.

Настоящим подтверждаем, что эксперты:

- не имеют родственных связей с заказчиком экспертизы (его должностными лицами или работниками);
- не состоят в трудовых отношениях с заказчиком;
- не имеют долговых или иных имущественных обязательств перед заказчиком (его должностными лицами или работниками, а также заказчик (его должностное лицо или работник) не имеет долговых или иных имущественных обязательств перед экспертами;
- не владеют ценными бумагами, акциями (долями участия, паями в уставных (складочных) капиталах) заказчика;
- не заинтересованы в результатах исследований и решений, вытекающих из настоящего заключения экспертизы, с целью получения выгоды в виде денег, ценностей, иного имущества, услуг имущественного характера или имущественных прав для себя или третьих лиц.

7. Нормативные правовые акты, обосновывающие решения экспертизы:

- Федеральный закон от 25.06.2002 № 73-ФЗ «Об объектах культурного наследия (памятниках истории и культуры) народов Российской Федерации» (действующая редакция);
- Земельный кодекс Российской Федерации от 25.10.2001 № 136-ФЗ (действующая редакция);
- Градостроительный кодекс Российской Федерации № 190-ФЗ от 30.12.2004 (действующая редакция);
- Федеральный закон от 24.07.2007 № 221-ФЗ «О государственном кадастре недвижимости» (действующая редакция);
- Федеральный закон от 13.07.2015 № 218-ФЗ «О государственной регистрации недвижимости» (действующая редакция);
- Положение о государственной историко-культурной экспертизе, утверждённым Постановлением Правительства Российской Федерации от 25 апреля 2024 г. № 530;
- Национальный стандарт РФ ГОСТ Р 59124-2020 «Сохранение объектов культурного наследия. Состав и содержание научно-проектной документации проекта зон охраны. Общие требования» (утвержден и введен в действие приказом Федерального агентства по техническому регулированию и метрологии от 27 октября 2020 г. № 936-ст);

– Постановление Правительства РФ от 12.09.2015 № 972 «Об утверждении Положения о зонах охраны объектов культурного наследия (памятников истории и культуры) народов Российской Федерации и о признании утратившими силу отдельных положений нормативных правовых актов Правительства Российской Федерации» (с изменениями и дополнениями) (далее – Постановление Правительства РФ № 972) (действующая редакция);

— Закона Курской области, от 29.12.2005г. № 120-ЗКО «Об объектах культурного наследия Курской области».

8. Объект экспертизы – «Научно-проектная документация «Проект зон охраны объекта культурного наследия регионального значения «Братская могила воинов Советской Армии, погибших в феврале 1943 года. Захоронено 751 человек, установлено фамилий на 309 человек. Скульптура установлена в 1952 году», 1943 г., 1952 г., расположенного по адресу: Курская область, Железногорский район, с. Трояново», (Шифр: НПД.ПЗО-2024/08) (далее – Проект), выполненная в 2024 году - Областное бюджетное учреждение культуры «Инспекция по охране и использованию объектов культурного наследия (памятников истории и культуры) Курской области» (ОБУК «Инспекция по охране объектов культурного наследия Курской области») (далее – Автор, Разработчик).

9. Цель экспертизы — Целью государственной историко-культурной экспертизы является определение соответствия требованиям законодательства Российской Федерации в области государственной охраны объектов культурного наследия:

- установления границ территорий зон охраны объекта культурного наследия регионального значения «Братская могила воинов Советской Армии, погибших в феврале 1943 года. Захоронено 751 человек, установлено фамилий на 309 человек. Скульптура установлена в 1952 году», 1943 г., 1952 г., расположенного по адресу: Курская область, Железногорский район, с. Трояново;

- установления требований к градостроительным регламентам в границах территорий зон охраны объекта культурного наследия регионального значения «Братская могила воинов Советской Армии, погибших в феврале 1943 года. Захоронено 751 человек, установлено фамилий на 309 человек. Скульптура установлена в 1952 году», 1943 г., 1952 г., расположенного по адресу: Курская область, Железногорский район, с. Трояново.

Авторами проекта в работе были учтены и использованы материалы ранее разработанной градостроительной документации:

Схема территориального планирования муниципального образования Железногорского района (далее – СТП Района) утверждена решением Представительного собрания Железногорского района Курской области от 26 октября 2021 года № 51-4-РС (в редакции решений комитета архитектуры и градостроительства Курской области от 29 мая 2023 года № 01-12/160, от 9 июня 2023 года № 01-12/183, от 7 августа 2023 года № 01-12/257). Внесения изменений разработаны областным бюджетным учреждением «Курский областной центр информационно-градостроительного обеспечения».

Генеральный план муниципального образования «Студенокский сельсовет» Железногорского района Курской области разработан ИП «Воробьева С.Н.» и утвержден решением Представительного собрания Железногорского района Курской области от 29 марта 2021 года № 6-4-РС.

Правила землепользования и застройки муниципального образования «Студенокский сельсовет» Железногорского района Курской области разработаны ИП «Воробьева С.Н.» и

утвержден решением Представительного собрания Железногорского района Курской области от 29 марта 2021 года № 10-4-РС.

10. Перечень документов, представленных заявителем

Соответствие состава проекта необходимым для его рассмотрения требованиям:

Научно-проектная документация «Проект зон охраны объекта культурного наследия регионального значения «Братская могила воинов Советской Армии, погибших в феврале 1943 года. Захоронено 751 человек, установлено фамилий на 309 человек. Скульптура установлена в 1952 году», 1943 г., 1952 г., расположенного по адресу: Курская область, Железногорский район, с. Трояново (Шифр: НПД.ПЗО-2024/08), состоит из трех разделов: «Предварительные работы», «Историко-культурные исследования (материалы по обоснованию)», «Проект зон охраны (итоговая часть)».

Содержание научно-проектной документации:

Раздел I. «Предварительные работы»

- а) Исходно-разрешительная документация;
- б) Общая характеристика объекта культурного наследия, территории исследования и содержания работ;
- в) Законодательные требования и общие принципы и критерии установления границ зон охраны объекта культурного наследия

Раздел II. «Историко-культурные исследования (материалы по обоснованию)»

Подраздел «Архивные исследования»

- а) Историко-архивные и библиографические исследования;
- б) Историческая справка;
- в) Исторические планы и карты.

Подраздел «Историко-архитектурные исследования»

- а) Анализ градостроительной документации, выполнявшейся для территории исследования;
- б) Схема историко-культурного опорного плана;
- в) Краткая характеристика объекта культурного наследия.

Подраздел «Ландшафтно-визуальный анализ территории»

- а) Цели и задачи ландшафтно-визуального анализа;
- б) Краткая характеристика ландшафта территории;
- в) Визуальный анализ территории исследования и взаимосвязи ОКН с окружающей средой;
- г) Выводы.

Раздел III. «Материалы обоснования проекта зон охраны объекта культурного наследия»

- а) Общие сведения об объекте культурного наследия;
- б) Фотофиксация историко-градостроительной среды;
- в) Схема фотофиксации;
- г) Обоснование проекта зон охраны;

Подраздел «Проект зон охраны объекта культурного наследия»

- а) Зоны охраны объекта культурного наследия;
- б) Схема (графическое описание местоположения) границ зон охраны объекта культурного наследия;
- в) Карта (схема) градостроительного зонирования.

Источники и литература.

В составе исходно-разрешительной документации представлены следующие документы:

1. Копия решения исполнительного комитета Курского областного Совета народных депутатов от 14.06.1979 № 382 «Постановление Совета Министров СССР № 339 от 11 апреля 1979 г. «О дополнительных мерах по благоустройству и приведению в порядок военных кладбищ и могил Советских воинов и партизан».
2. Приказ Минкультуры России от 29 декабря 2015 г. № 28952-р: «О регистрации объекта культурного наследия регионального значения «Братская могила воинов Советской Армии, погибших в феврале 1943 года. Захоронено 751 человек, установлено фамилий на 309 человек. Скульптура установлена в 1952 году», 1943 г., 1952 г. (Курская область) в едином государственном реестре объектов культурного наследия (памятников истории и культуры) народов Российской Федерации».
3. Копия паспорта объекта культурного наследия.
4. Копия приказа Комитета по охране объектов культурного наследия Курской области от 25.08.2022 № 05.4-08/994 «Об утверждении границ и режима использования территории объекта культурного наследия регионального значения «Братская могила воинов Советской Армии, погибших в феврале 1943 года. Захоронено 751 человек, установлено фамилий на 309 человек. Скульптура установлена в 1952 году», 1943 г., 1952 г., расположенного по адресу: Курская область, Железногорский район, с. Трояново».
5. Копия приказа Комитета по охране объектов культурного наследия Курской области от 25.08.2022 № 05.4-08/995 «Об утверждении графического описания местоположения границ защитной зоны объекта культурного наследия регионального значения «Братская могила воинов Советской Армии, погибших в феврале 1943 года. Захоронено 751 человек, установлено фамилий на 309 человек. Скульптура установлена в 1952 году», 1943 г., 1952 г. (Курская область, Железногорский район, с. Трояново)».
6. Копия приказа Комитета по охране объектов культурного наследия Курской области от 26.07.2022 № 05.4-08/871 «Об утверждении предмета охраны объекта культурного наследия регионального значения «Братская могила воинов Советской Армии, погибших в феврале 1943 года. Захоронено 751 человек, установлено фамилий на 309 человек. Скульптура установлена в 1952 году», 1943 г., 1952 г., расположенного по адресу: Курская область, Железногорский район, с. Трояново».
7. Выписки из ЕГРН об объекте недвижимости и земельном участке.
8. Копия архивного дела ОБУК «Инспекция по охране объектов культурного наследия Курской области».
9. Паспорт 1970-х годов.
10. Паспорт от «21» февраля 1991 г.
11. Акт технического осмотра памятника истории и культуры от «9» декабря 1992 г.
12. Охранное обязательство на памятник истории и культуры от «9» декабря 1992 г.
13. Учетная карточка от «21» февраля 1991 г.
14. Учетная карточка воинского захоронения от «1» ноября 1991 г.
15. Учетная карточка воинского захоронения от «19» октября 2015 г.
16. Карточка исторического памятника от 15 января 1976 г.

17. Технический паспорт на Сооружение «Братская могила воинов Советской армии» от 02 сентября 2011 г.

18. Исторические фотографии объекта культурного наследия.

19. Ответ Государственного архива Курской области на запрос об объектах культурного значения регионального значения от 24.07.2024 г.

20. Материалы Государственного архива Курской области по воинскому захоронению в с. Трояново (из приложения к ответу на запрос от 24.07.2024).

Экспертная комиссия отмечает, что состав и объем исходных документов, исследовательских и проектных материалов может быть признан достаточным для подготовки настоящего акта государственной историко-культурной экспертизы.

Представленный на экспертизу проект в целом отвечает поставленным задачам, обладает необходимой полнотой и информативностью, что позволяет принять обоснованные решения относительно предлагаемых проектом границ зон охраны объекта культурного наследия регионального значения «Братская могила воинов Советской Армии, погибших в феврале 1943 года. Захоронено 751 человек, установлено фамилий на 309 человек. Скульптура установлена в 1952 году», 1943 г., 1952 г., расположенного по адресу: Курская область, Железногорский район, с. Трояново

11. Сведения о проведённых исследованиях с указанием применённых методов, объёма и характера выполненных работ и их результатов.

Экспертной комиссией в процессе проведения экспертизы:

- изучены и проанализированы предоставленные Заказчиком документы и материалы, подлежащие экспертизе.

- проведено аналитическое изучение материалов научно-проектной документации, в целях определения соответствия требованиям государственной охраны объектов культурного наследия, а именно:

- соответствия нормативным правовым актам в сфере государственной охраны объектов культурного наследия, градостроительства и земельных отношений;

- обеспечения сохранности объектов культурного наследия в их исторической среде на сопряженной с ними территории;

- научной обоснованности предлагаемых проектных решений;

- осуществлено обсуждение результатов, проведенных исследований и проведен обмен сформированными мнениями экспертов, обобщены мнения экспертов.

По результатам проведенной работы установлено, что представленный на экспертизу проект зон охраны является достаточным для подготовки заключения экспертизы. Результаты проведенных исследований оформлены в виде Акта государственной историко-культурной экспертизы.

Проектирование выполнено с применением методов историко-архитектурного и градостроительного анализов, в объеме, достаточном для обоснования вывода экспертизы и не противоречит нормам законодательства Российской Федерации в области сохранения объектов культурного наследия, архитектуры и градостроительства, землепользования, в том числе Положению о зонах охраны объектов культурного наследия (памятников истории и культуры) народов Российской Федерации.

При разработке проекта использованы картографические подосновы по состоянию на 2024 год, осуществлена фотофиксация объекта культурного наследия и прилегающей территории. Исследование проводилось на основании архивных материалов и библиографических источников.

В исследовательской работе были использованы материалы архива. Проект содержит подробные текстовые, иллюстративные и графические материалы.

Границы зон охраны имеют текстовое и координатное описание.

В процессе выполнения экспертизы проведены консультации с разработчиками научно-проектной документации, в том числе осуществлено обсуждение результатов проведенных исследований и мнения экспертов, обобщены замечания и выводы членов экспертной комиссии.

Замечания по научно-проектной документации устранены авторами проекта в рабочем порядке в ходе проведения государственной историко-культурной экспертизы научно-проектной документации.

12. Факты и сведения, выявленные и установленные в результате проведенных исследований.

Объектом данной экспертизы является «Научно-проектная документация «Проект зон охраны объекта культурного наследия регионального значения «Братская могила воинов Советской Армии, погибших в феврале 1943 года. Захоронено 751 человек, установлено фамилий на 309 человек. Скульптура установлена в 1952 году», 1943 г., 1952 г., расположенного по адресу: Курская область, Железногорский район, с. Трояново (Шифр: НПД.ПЗО-2024/08), выполненная в 2024 году - автор проекта - Областное бюджетное учреждение культуры «Инспекция по охране и использованию объектов культурного наследия (памятников истории и культуры) Курской области» (ОБУК «Инспекция по охране объектов культурного наследия Курской области»).

Исследуемый Объект находится в юго-западной части села Трояново, расположившись неподалеку от грунтовой дорога улицы Советской, на площадке возвышенности (крутого холма). Объект окружен обильной зеленью (деревьями, кустарниками и др.).

Фактически Объект представляет собой своеобразное мемориальное место. В его состав входят следующие элементы: воинское захоронение; скульптурная композиция «Матрос со знаменем» на постаменте; гранитные памятные таблички со списками захороненных здесь советских воинов, расположенные на памятном знаке; мемориальный стенд, представленный списками имен советских воинов; три одиночные могильные плиты.

Задачи настоящего проекта: проведение историко-культурных исследований, включая историко-градостроительные, картографические, иконографические, историко-архитектурные, архивные, библиографические, для выявления периодов исторического развития территории, этапов застройки, выявления объектов ценной историко-архитектурной среды; выявление «бассейна» видимости Объекта методом ландшафтно-визуального анализа, определение основных точек визуального восприятия Объекта; составление историко-культурного опорного плана, зонирование территории с учетом сложившейся градостроительной ситуации, проектное предложение обоснованных границ зон охраны, описание режимов использования земель и требований к градостроительным регламентам в границах этих зон.

Значимость настоящего проекта:


- информация об утвержденных границах зон охраны Объекта, режимах использования земель и земельных участков и требованиях к градостроительным регламентам в границах зон его охраны в обязательном порядке размещается в информационных системах обеспечения градостроительной деятельности; учитываются и отображаются в документах территориального планирования, правилах землепользования и застройки, документации по планировке территории, в государственном кадастре недвижимости в соответствии с законодательством Российской Федерации о государственном кадастре недвижимости;

- градостроительная, хозяйственная и иная деятельность в границах зон охраны Объекта осуществляется при условии:

а) обеспечения сохранности иных объектов культурного наследия, вошедших в границы зон охраны Объекта;

б) требований сомасштабности к сложившемуся историко-архитектурному окружению (планировки, застройки, композиции), соотношения между различными пространствами (свободными, застроенными, озелененными), объемно-пространственной структурой, формой и обликом зданий и сооружений, объединенных масштабом, объемом, структурой, стилем, материалами, цветом и декоративными элементами, соотношения с природным и созданным человеком окружением;

в) преемственности функционального использования.



Выкопировка из космоснимка

Актуальная правовая ситуация (в сфере охраны объекта культурного наследия) :

Сведения из Единого государственного реестра объектов культурного наследия (памятников истории и культуры) народов Российской Федерации:

Наименование объекта: «Братская могила воинов Советской Армии, погибших в феврале 1943 года. Захоронено 751 человек, установлено фамилий на 309 человек. Скульптура установлена в 1952 году», 1943 г., 1952 г.

Адрес объекта: Курская область, Курская область, Железногорский район, с. Трояново.

Категория историко-культурного значения: регионального значения.

Общая видовая принадлежность: памятник.

Реквизиты правовых актов о постановке на охрану: Решение исполнительного комитета Курского областного Совета народных депутатов № 382 от 14.06.1979 г.

Регистрационный номер ЕГРОКН: 461410184090005.

Местоположение объекта культурного наследия: Объект культурного наследия расположен в юго-восточной части с. Трояново.

Границы территории объекта культурного наследия: утверждены приказом комитета по охране объектов культурного наследия Курской области от 25.08.2022 № 05.4-08/994

Описание границ территории объекта культурного наследия:



Границы территории объекта культурного наследия представляют собой замкнутый контур и проходят по часовой стрелке следующим образом:

- от точки 1 в северо-западном направлении до точки 2;
- от точки 2 в северном направлении до точки 3;
- от точки 3 в юго-восточном направлении до точки 4;
- от точки 4 в южном направлении до исходной точки 1.

Карта (схема) границ территории объекта культурного наследия регионального значения «Братская могила воинов Советской Армии, погибших в феврале 1943 года. Захоронено 751 человек, установлено фамилий на 309 человек. Скульптура установлена в 1952 году», 1943 г., 1952 г., расположенного по адресу: Курская область, Железногорский район, с. Трояново



Используемые условные знаки и обозначения:

-  - граница объекта
-  - характерная точка объекта

Требования к градостроительным регламентам в границах территории объекта культурного наследия

Разрешается:

проведение работ по сохранению объекта культурного наследия;
проведение работ по благоустройству и озеленению территории объекта культурного наследия, оборудование территории элементами освещения, малыми архитектурными формами;
применение при благоустройстве и оборудовании территории отделочных материалов и дорожных покрытий нейтральной цветовой гаммы и фактуры;
дозахоронение останков, исторически связанных с объектом культурного наследия, найденных в ходе поисковых работ.

Запрещается:

хозяйственная деятельность любого вида, ведущая к разрушению, искажению исторического облика объекта культурного наследия, изменению уровня грунтовых вод;
любое строительство, не связанное с восстановлением исторических утраченных элементов объекта культурного наследия;
размещение любых рекламных конструкций на территории объекта культурного наследия;
проведение любых земляных работ без опережающих археологических исследований;
любое динамическое воздействие на грунты в зоне их взаимодействия с объектом культурного наследия, создающее разрушающие вибрационные нагрузки;
самовольная посадка и вырубка насаждений, кроме санитарных рубок;
прокладка инженерных коммуникаций наземным и надземным способом, за исключением временных, необходимых для проведения ремонтно-реставрационных работ.

Предмет охраны - утверждён приказом Комитета по охране объектов культурного наследия Курской области от 26.07.2022 № 05.4-08/871 «Об утверждении предмета охраны объекта культурного наследия регионального значения «Братская могила воинов Советской Армии, погибших в феврале 1943 года. Захоронено 751 человек, установлено фамилий на 309 человек. Скульптура установлена в 1952 году», 1943 г., 1952 г., расположенного по адресу: Курская область, Железногорский район, с. Трояново».

Мемориальное значение объекта:

причастность к событиям Великой Отечественной войны 1941-1945 гг.;
историко-культурная ценность братского захоронения;
история объекта, связанная с боевыми действиями во время Великой Отечественной войны 1941-1945 гг.

Местоположение захоронения:

существующее местоположение захоронения: Курская область, Железногорский район, с. Трояново.

Захоронение (могила) в полном объёме от поверхности земли.

Защитная зона - утверждена приказом Комитета по охране объектов культурного наследия Курской области от 25.08.2022 № 05.4-08/995 «Об утверждении графического описания местоположения границ защитной зоны объекта культурного наследия регионального значения «Братская могила воинов Советской Армии, погибших в феврале 1943 года. Захоронено 751 человек, установлено фамилий на 309 человек. Скульптура установлена в 1952 году», 1943 г., 1952 г. (Курская область, Железногорский район, с. Трояново)».

УТВЕРЖДЕНО
приказом комитета по охране объектов
культурного наследия Курской области
от 25.08.2022 № 05.4-08/995

**Графическое описание местоположения границ защитной зоны
объекта культурного наследия регионального значения «Братская могила воинов
Советской Армии, погибших в феврале 1943 года.
Захоронено 751 человек, установлено фамилий на 309 человек.
Скульптура установлена в 1952 году», 1943 г., 1952 г.,
расположенного по адресу: Курская область, Железнодорожный район,
с. Трояново, с перечнем координат характерных точек
этих границ в системе координат, установленной для ведения
Единого государственного реестра недвижимости**

1. Графическое описание границ защитной зоны объекта культурного наследия регионального значения «Братская могила воинов Советской Армии, погибших в феврале 1943 года. Захоронено 751 человек, установлено фамилий на 309 человек. Скульптура установлена в 1952 году», 1943 г., 1952 г.



Масштаб 1:1000

Условные обозначения:
— граница объекта
● - характерная точка объекта

УТВЕРЖДЕН
приказом комитета по охране объектов
культурного наследия Курской области
от 25.08.2022 № 05.4-02/995

Режим использования земель в границах защитной зоны объекта культурного наследия регионального значения «Братская могила воинов Советской Армии, погибших в феврале 1943 года. Захоронено 751 человек, установлено фамилий на 309 человек. Скульптура установлена в 1952 году», 1943 г., 1952 г.

В границах защитной зоны объекта культурного наследия регионального значения «Братская могила воинов Советской Армии, погибших в феврале 1943 года. Захоронено 751 человек, установлено фамилий на 309 человек. Скульптура установлена в 1952 году», 1943 г., 1952 г., запрещается строительство объектов капитального строительства и их реконструкция, связанная с изменением их параметров (высоты, количества этажей, площади), за исключением строительства и реконструкции линейных объектов.

Зоны охраны объекта культурного наследия - ранее разработаны не были.

13. Историко-архивные и библиографические исследования

В ходе исследования были проведены работы в региональных архивах, в том числе в Государственном архиве Курской области (ГАКО, г. Курск), Государственный архив общественно-политической истории (ГАОПИ Курской области), ведомственных архивах органов государственной власти Курской области, областном и муниципальных музеях, а также на электронных ресурсах государственных архивов.

Авторами научно-проектной документации ОБУК «Инспекция по охране объектов культурного наследия Курской области» изучены библиографические источники дореволюционного периода, советского периода и современные книги, и научные статьи.

Архивные источники и копии нормативных правовых актов, касающихся территории исследования и объекта культурного наследия регионального значения «Братская могила воинов Советской Армии, погибших в феврале 1943 года. Захоронено 751 человек, установлено фамилий на 309 человек. Скульптура установлена в 1952 году», 1943 г., 1952 г., расположенного по адресу: Курская область, Железногорский район, с. Трояново приведены в Разделе 1. Предварительные работы настоящего тома.

На основании проведенных историко-архивных, библиографических и правовых исследований подготовлены исторические справки, включенные в состав историко-

градостроительных, историко-архитектурных исследований, представленных в соответствующих параграфах настоящей научно-проектной документации.

Историческая справка.

Историко-градостроительная характеристика исследуемой территории и окружающей застройки

Исследуемый Объект расположен на территории с. Трояново. Село Трояново – населенный пункт в Железногорском районе Студенокского сельсовета Курской области, расположенного в северо-западной части Железногорского района. Сельсовет с северной стороны граничит с Дмитровским районом Орловской области, с восточной – с МО «город Железногорск», с южной – с МО «Разветьевский сельсовет», с южной и юго-западной – с МО «Город Железногорск». Село Трояново находится в 7 км к Западу от Железногорска, примерно в 89 км от Курска.

Географически территория с. Трояново размещается в западной части Среднерусской возвышенности, в относительно холмистой, но болотистой местности. Железногорский район богат на водные источники, через с. Трояново протекает р. Верховье-Буковица.

Отличительной особенностью села Трояново является развитая разветвленная сеть улиц, некоторые из которых являются тупиковыми из-за географических и исторических особенностей застройки.

Территорию села пересекает река Верховье-Буковица, образующая крупную заводь на северной границе населенного пункта и значительно меньшую в южной части Трояново, западнее от места bifurкации русла реки. Река отделяет северо-восточную границу с. Трояново от п. Ольховка, с Востока к селу прилегает пилорама и иные хозяйственные постройки соседнего поселка, а также небольшая роща и садовые участки Березка-2. С Юго-Востока, Юга, Запада, Севера – примыкают луговые территории, зеленые насаждения и сельскохозяйственные поля. Северная граница села проходит вблизи границы с Орловской областью, Северо-Западнее от с. Трояново расположился п. Бук Дмитровского района Орловской области и лесной массив ур. Сухая Хотынь.

Село Трояново находится в относительном отдалении от административного центра д. Студенок, через который проходит дорога в районный центр г. Железногорск. Село связано автодорогой и с другими населенными пунктами Железногорского района (расположенными юго-восточнее исследуемого населенного пункта) – п. Осинки, п. Уголек, п. Тепличный, с. Разветье.

По данным на 2010 год, население села Трояново в Железногорском районе Курской области составляло 189 человек.

После краткой характеристики современных границ и особенностей исследуемого населённого пункта, перейдем к рассмотрению развития исследуемого населенного пункта в исторической ретроспективе.

В IX – начале XI вв. на берегах Сейма и верхнего Псла господствовала роменская культура, представленная славянским племенем северян. В летописях данный регион именовался «Посемье» (Посеймье)¹. Финал северянского (роменского) периода в истории курской земли, в

¹ Енуков В.В. Курский край. Научно-популярная серия в 20 томах. Т. 3. Славяне до Рюриковичей. Курск, 2005. С. 307-311.

немалой степени предопределенный влиянием Древнерусского государства, пришелся на конец X – начало XI вв. В этот период был основан (или усилен начавший складываться ранее) Курск – своеобразная столица региона, форпост с резиденцией киевского посадника на данном участке юго-восточного пограничья Руси.

В XIII в., в период монгольского нашествия, курским землям удалось избежать окончательного опустошения благодаря выгодному географическому положению (на стыке Леса и Степи, у кромки степных кочевий). Во второй половине XIV в. курские земли оказались под властью Великого княжества Литовского². На рубеже XV-XVI вв. государственные границы России на юго-западе были установлены по Сейму (протекающему в непосредственной близости от Курска, к югу от него).

Для Российского государства, границы которого постепенно отодвигались к югу и западу, на протяжении XVI-XVII вв. продолжала оставаться значимой угрозой набегов крымских татар, а также существовала опасность, исходившая от поляков и литовцев. Для охраны государственных рубежей, в конце XVI в. царь Федор Иванович повелел строить новые города-крепости на всех «путях татарских» от Северского Донца до берегов Оки и заселить их ратными людьми (стрельцами и казаками). Несколько позднее, вероятнее всего в 1630-е гг., было начато возведение Белгородской засечной черты (проходившей через Белгород). Наряду с засечными линиями Российское государство в первой половине XVII в. (особенно активно в 1630-е – 1640-е гг.), укрепляя южные границы, возводило большое количество крепостей и сторожевых городков. А примерно с середины XVII в. началось активное освоение и заселение территории современной Курской области³.

По некоторым данным, поселение с названием «Трояново» упоминается в источниках XVII–XVIII вв. Село входило в состав Радогожского стана Комарицкой волости Севского уезда⁴. Числилось в списке селений по переписи 1709 года.

Предположительно населенный пункт «Трояново» возник в середине XVII в. Населенный пункт определенно изначально не являлся селом. Церковь Живоначальной Троицы была выстроена в последней четверти XVII в., до этого жители относились к приходу села Ажово (5 км к Югу от исследуемого населенного пункта).

По указу Екатерины II от 28 февраля 1778 года была образована Орловская губерния в составе 12 уездов: Орловского, Болховского, Кромского, Мценского, Ливенского, Малоархангельского, Елецкого, Дешкинского, Брянского, Карачевского, Трубчевского и Севского. Новосильский уезд был включён в состав Тульской губернии. Позднее, в 1782 г. был образован Дмитровский уезд⁵.

² Курский край. Научно-популярная серия в 20 томах. Т. 4. История города от Средневековья к Новому времени: X-XVII вв. Курск, 1999. С. 201-205.

³ Наш Медвенский край. Очерки об истории Медвенского района. Курск, 2008.

⁴ Водарский Я.Е. Население России в конце XVII - начале XVIII века. М.: Наука, 1977.

⁵ Бельский А. Орловский энциклопедический словарь, 2009. С. 407–408.

В 1782 г. в связи с преобразованием села Дмитровского, названного так по имени своего первого владельца – молдавского господаря Дмитрия Кантемира, в город Дмитровск сюда из Лугани был перенесен уездный центр, и уезд был переименован в Дмитровский. Дешкинский уезд был упразднен.⁶ В состав Дмитровского уезда вошли территории и земли восточной части современной Орловской области и частично Курской области, где находится территория исследуемого Объекта.

По всей видимости село Трояново на время существования Дмитровского уезда с 1782 по 1796 гг. входил в состав вновь созданного уезда (о чем свидетельствуют карты последней четверти XVIII в.)⁷, но, после его ликвидации с созданием губернии находился в рамках Кромского уезда. Тогда в 1796 г. был предельен срок исполнения нового разделения губерний до мая 1797 г. Утверждены штаты в губерниях, в том числе Орловской, в которой предложены к упразднению три уезда из тринадцати: Дешкинский, Малоархангельский, Дмитровский. Ликвидация уездов была произведена к весне 1797 г. Их территории распределены между соседними уездами.

В конце XVIII – начале XIX вв. в ходе очередной административно-территориальной реформы с. Трояново вновь вошло в состав Дмитровского уезда Орловской губернии на фоне восстановления заштатных городов (т.е. города без уездов) Малоархангельска и Дмитровска, а к ним, в свою очередь, были приписаны территории бывших одноименных уездов⁸. Об этом свидетельствуют картографические материалы, датируемые XIX – началом XX в. В Дмитриевский от Кромского уезда перешли территории западнее р. Немёд.

На картографических источниках в дореволюционный период, начиная с первой четверти XVIII в., фигурировало село «Трояново»⁹, что изначально располагалось ориентировочно на месте территории современного села Трояново на ручье (реке) Буковец.

⁶ Орловский край в XVIII в. [Электронный ресурс]. URL: <https://орел-57.рф/pages/aaddress.php?page=217>. (дата обращения: 23.09.2024).

⁷ Карта частей Курского, Тульского, Орловского и других наместничеств 1787 года. [Электронный ресурс]. URL: http://www.etomesto.ru/map-atlas_1787_kursk/. (дата обращения: 23.09.2024).

⁸ Кондакова Л., Трохина О. Административно-территориальное устройство Орловского края с древнейших времен по 1917 г. [Электронный ресурс]. URL: https://adelwiki.mws-osteuroga.org/index.php/Административно-территориальное_устройство_Орловского_края_с_древнейших_времен_по_1917_г._Л._Кондакова,_О._Трохина#cite_ref-1. (дата обращения: 23.09.2024).

⁹ Territoire de Kromi / Cartes manuscrites de la collection Joseph Nicolas Delisle des territoires de la Russie entre 1724 et 1729. [Электронный ресурс]. URL: <https://gallica.bnf.fr/ark:/12148/btv1b55003082x/f1.zoom.r=Territoire%20de%20Kromi.langEN>. (дата обращения: 23.09.2024).

С начала XIX в. на картах обозначена дорога через село Трояново, которая соединяла слободу Михайловку Курской губернии и уездный город Дмитровск Орловской губернии¹⁰.

Отдельно скажем о расположении в селе храма, о котором сохранилось достаточно малое количество источников. На картах на протяжении XVIII – начала XX вв. в селе Трояново значится церковь. На карте Шуберта последней трети XIX в. на плане села храм обозначен в юго-восточной части села¹¹, примерно в той же местности, где ныне находится исследуемый Объект. Наличием в этом месте храма объясняется сохранившийся погост. Такое расположение братских могил на местах церквей с погостами является достаточно характерной чертой, о развитии религиозной застройки в селе Трояново подробнее будет упомянуто ниже.

К последней трети XIX в. указанное поселение разрослось, вытянувшись с Севера на Юг, вдоль двух сторон русла реки Буковица, приблизительно заняв территорию современного села. При этом с. Трояново стало достаточно крупным поселением. При анализе карт XIX в. выяснилось, что развитая уличная застройка с. Трояново, в т.ч. и сельская улица на месте расположения исследуемого Объекта, формируется уже в этот период. Можно отметить, что восточная часть села относительно реки, где располагается исследуемый Объект, имела менее протяженную уличную систему. Площадь застройки там соответственно была значительно меньше, что можно объяснить холмистым рельефом местности, ландшафтными «порогами», сменяющимися луговым плато, формирующим восточную историческую границу села. Восточнее территории церкви с погостом строительство не велось, церковь располагалась на наивысшей точке села, являясь градостроительной доминантой в дореволюционном Трояново.

Отдельно стоит отметить религиозные постройки, формирующие историко-градостроительные ландшафты исследуемой территории населенного пункта. Православный деревянный Троицкий храм в селе Трояново существовал, скорее всего, с конца XVII века, до этого времени жители села Трояново ходили молиться в соседнее село Ажово. О времени строительства церкви в селе сохранились документальные свидетельства, что является большой редкостью. Так, в окладных книгах Севской десятины написано: *«В селе Трояново часовня Пресвятой Троицы, построенная в 1680 году, а в той часовне служат поп Давид да дьячок Андрюшка Давидов; дани положено с попа по окладу 26 алтын 5 денег. И в нынешнем 1684-ом году октября в 20-й день по указу Святейшего Патриарха велено с попа той часовни деньги по окладу взять с того году, в который в часовне начала служба в 1680-м году, по нынешний 1684-й год по 26 алтын 5 денег».*

Около 1730 года один зажиточный крестьянин Семишин за свои деньги перестроил церковь на своей земле. Считая её собственностью, он злоупотреблял правом строителя, впуская в церковь одних и прогоняя других. Прихожанам, по их жалобе было разрешено перенести

¹⁰ Специальная карта Западной части России Шуберта 1826-1840 годов. [Электронный ресурс]. URL: <http://www.etomesto.ru/map-shubert-10-verst/>. (дата обращения: 23.09.2024).

¹¹ Карта Шуберта Курской области – трёхверстовка губернии. [Электронный ресурс]. URL: http://www.etomesto.ru/map-orel_trehverstovka/?x=35.241772&y=52.355049. (дата обращения: 23.09.2024).

церковь на собственную их землю. В 1743 году храм был построен на новом месте. В храме находилась копия иконы Владимирской Божией Матери, особо почитаемая прихожанами, так как по молитве перед нею жители села избавились от падения скота. В 1866 году священник Трояновской церкви организовал устройство в селе земской школы, в которой законоучителями в последующие годы назначались приходские священники.

В «Росписании городских и сельских приходов, церквей и причтов Орловской епархии» 1870-х гг. сообщает, что в Трояновском приходе находятся 507 душ в селе¹². Так, с. Трояново по состоянию на 1903 г. по данным «Карты Орловской Епархии дьякона Александра Рождественского»¹³ относилось ко третьему благочинническому округу и являлось населенным пунктом с церковью и причтом, а также имело земскую школу.

В 1903 году в приходе насчитывалось 203 двора, душ мужского пола – 645, женского пола – 627. Церковной земли имелось 34 десятины. Приход был небогатый, поэтому церковный причет состоял из священника и псаломщика, должность дьякона отсутствовала. Трояновский приход по причине небольших братских доходов получали постоянные дотации от Орловской епархии.

К началу XX века деревянные здания церкви изрядно обветшало, и прихожане 31 января 1914 года учредили церковно-приходское попечительство для изыскания средств на построение нового деревянного храма. Председателем избрали священника Петра Введенского. Члены совета: церковный староста Яков Морозов, псаломщик Василий Троицкий, крестьяне Яков Азаров, Даниил Шелковенков, Игнат Курухов, Иван Путилов, Филипп Коняхин, Иван Сидоркин, Захар Фисяков, Никифор Сидоркин, Евгений Наумочкин. Однако осуществить задуманное так и не удалось, так как началась Первая мировая война (1914 – 1918).

После Октябрьской революции с. Трояново входило в состав Долбенковской волости Дмитровского уезда Орловской губернии. По данным «Списка населенных мест Орловской губернии» за 1927 г. в 1926 году в селе Трояново Трояновского сельсовета было 221 хозяйств (в том числе 219 крестьянского типа), проживало 1165 человек (552 мужчин и 613 женщин). Также действовал сельсовет, школа 1-й ступени, пункт по ликвидации неграмотности, красный уголок, кооперативное торговое заведение III разряда, частное торговое заведение III разряда¹⁴.

С 1924 г. по 1929 г. СССР переходил на новое административно-территориальное деление. Упразднились губернии, уезды, волости. Создавались области, округа, районы.

Так, по данным справочника «Населенные пункты ЦЧО» 1932 г. сельцо Трояново являлось административным центром Трояновского сельсовета Дмитриевского района¹⁵.

¹² Росписание городских и сельских приходов, церквей и причтов Орловской епархии. Орел: Орловская епархия, [187?]. С. 69.

¹³ Карты Орловской Епархии дьякона Александра Рождественского. [Электронный ресурс]. URL: http://www.etomesto.ru/map-orel_orlovskaya-eparkhiya-1903/?x=35.625949&y=52.312270. (дата обращения: 23.09.2024).

¹⁴ Список населённых мест Орловской губернии. 1927 год. Орел, 1927. С. 42–43.

¹⁵ Населенные пункты ЦЧО. Воронеж: Коммуна, 1932. С. 55.

Населенный пункт именуется селцом, что подразумевает отсутствие православного храма, о чем уже говорилось выше.

До Великой Отечественной войны по данным на 1937 г. в селе Трояново было 205 дворов, действовала сельсовет¹⁶.

Во время Великой Отечественной войны, с октября 1941 года по февраль 1943 года, находилось в зоне немецко-фашистской оккупации.

События Великой Отечественной войны, связанные с возникновением Объекта

В первые дни войны из села Трояново ушли на фронт десятки мужчин. В тылу местные жители записывались в истребительные батальоны или в партизанские отряды, сформированные НКВД в сентябре 1941 года. Однако истребительные отряды были плохо вооружены, а некоторые партизаны воевали недолго. Так, фатежские партизаны направлялись на соединение с Михайловским отрядом и 10 октября нарвались на передовые части немцев. Они вступили с гитлеровцами в бой, взорвали мост через Усожу и держали оборону до 25 октября 1941 года, т.е. две недели. При этом силы были неравными. Партизаны были переброшены на защиту города Курска, где влились в полк народного ополчения. Кроме партизан в боях на реке Усоже в районе Линца, Н. Жданово и Басово приняли участие танковая рота 133-й танковой бригады и мотострелковая рота, а также кавалеристы 29-й кавдивизии. Опытные, хорошо вооруженные солдаты германской 9-й танковой дивизии и 48-го армейского корпуса бросали в бой до 25-30 самолетов, танки, пехоту и нанесли кавалеристам огромные потери – более 500 бойцов и командиров остались лежать близ реки Усожи.

Исследователь и руководитель поискового отряда «Рубеж» Олег Петров писал, что в октябре 1941 года в Михайловском районе не было создано хорошо организованной и мощной обороны, он находился в глубоком тылу советских войск. Противник, начавший операцию «Тайфун» 30.09.1941 г., силами 2 Танковой Группы разбил наши части в районе Шостки и уже на третий день захватил Дмитровск-Орловский, выйдя в тыл 13 Армии. Затем враг развил наступление одним моторизованным корпусом на Карачев, Брянск, а другим на Орел. Часть 13-й Армии оказалась в окружении.

Не ожидая столь быстрого продвижения противника, советские войска, силами 3 Армии и остатков 13 Армии, отошли для организации обороны на рубеже Поньри, Фатеж, Льгов. Для выигрыша во времени и сдерживания противника, видимо, и был выдвинут на направление Дмитриев – Фатеж оперативный заслон, в который входили 29 кав. дивизия и часть 64 СД (она же 7 гв.СД).

Мало что известно об этих днях боев, оперативных документов этих дивизий за 1941 г. в архивах не имеется. Основные события разворачивались 10-20 октября 1941 г. в районе Н.Жданово, Радубеж, Линец, Клюшниково, Подымовка. Бойцы и командиры до конца выполнили свой солдатский долг, ценой своей жизни задержав противника на несколько дней и обеспечив закрепление наших войск на новом оборонительном рубеже.

Войдя в октябре 1941 г. на территорию Михайловского района, фашисты на полтора года оставались там, измываясь над людьми. Они совершали наезды на деревни, нещадно грабили, а

¹⁶ Карта РККА N-36 (Г). Брянская, Калужская и Орловская области. [Электронный ресурс]. URL: http://www.etomesto.ru/map-rkka_n-36-g/?x=35.625052&y=52.315161. (дата обращения: 23.09.2024).

часто и убивали людей. Многих девушек и молодых мужчин из с. Трояново угнали в Германию на рабский труд. В деревне хозяйничали местные и троичские полицаи. Они отправляли в Германию коров, овец, отобранных у населения, забивали кур и гусей, облагали население непомерными штрафами и натуральными налогами. Люди в таких условиях голодали, болели, но оказать медицинскую помощь было нечем.

Также в этот период немало местных жителей стали бойцами партизанских отрядов, дислоцировавшихся на территории Курской, соседних Орловской и Брянской областей.

Северо-западные районы Курской области в действительности были известны своей развитой сетью партизанского движения. Во многом играла роль близости этих территорий к брянским лесам. Поэтому немецко-фашистские захватчики регулярно проводили мероприятия по поиску партизан и местных жителей, которые им помогали. Так, в архивных материалах ГАОПИКО содержатся сведения, связанные с зверствами оккупантов в Волковском сельсовете Михайловского района:

«...21-го октября 1942 г. в деревне Рясник Волковского сельского совета Михайловского района Курской области – ворвалась группа гитлеровских бандитов и потребовала от колхозников и колхозниц, указать где находились партизаны. Колхозники и колхозницы отказались сообщить место нахождения партизан. После чего бандитская шайка гитлеровцев расстреляла 37 человек, в том числе мужчин 24 человека, женщин 12 человек, детей в возрасте до 1-го года одного человека. Сожгли 63 колхозных жилых дома со всеми надворными постройками...»¹⁷.

Примерно с этого периода началось создание братской могилы в с. Трояново, а также формирование территории Объекта в рамках историко-градостроительных ландшафтов на середину 1940-х гг., представлявших из себя в основном жилую и хозяйственную сельскую застройку.

Исследуемый Объект неразрывно связан с боями, происходившими в феврале 1943 г., когда проводилась операция по освобождению Северо-Западных районов Курской области от немецко-фашистских захватчиков. Сражались с врагом воины 37-й гвардейской, 69-й, 132-й, 193-й, 246, 354-й стрелковых дивизий и 16-го танкового корпуса, партизаны 1-й Курской партизанской бригады и Михайловского партизанского отряда.

Освобождение близлежащих к с. Трояново районов (Фатежского, Дмитриевского и непосредственно Михайловского, к которому относился исследуемый Объект) от немецко-фашистских захватчиков началось 11 февраля 1943 года с продвижения 132 стрелковой дивизии от Фатежа в сторону Дмитриева-Льговского. Дивизия в составе 60-ой армии Воронежского фронта принимала участие в боях на северной окраине Курска и после его освобождения, 9 февраля, сосредоточилась для подтягивания тылов и артиллерии в районах: Нартово, Саморядово – 712 стрелковый полк, Тутово, Хардиково – 605 стрелковый полк, Гремячка – 498 стрелковый полк и штаб дивизии.

В феврале 1943 года Красная Армия начала освобождать Курскую землю. В результате стремительного продвижения вперед с боями наших частей Михайловский район, в том числе и село Трояново, был освобожден к марту 1943 года. С этого периода началось создание братской

¹⁷ Акт комиссии о злодеяниях немецко-фашистских войск в д. Рясник Михайловского района Курской области с приложением поименного списка расстрелянных жителей деревни // ГАОПИКО. Ф. П-2. Оп. 1. Д. 121. Л. 151–152об.

могилы в с. Трояново, а также формирование территории Объекта в рамках историко-градостроительных ландшафтов на середину 1940-х гг., представлявших из себя сельскую одноэтажную жилую застройку с хозяйственными угодьями.

После Великой Отечественной войны с. Трояново развивалось в рамках Михайловского района.

Современное состояние территории

По данным справочника административно-территориального деления Курской области на 1955 г. село Трояново являлось центром Трояновского сельсовета, расположившись в 20 км от районного центра сл. Михайловки. В селе действовал колхоз «Свобода». Ближайшие МТС – Разветьевская (с. Разветье)¹⁸.

В соответствии с Указом Президиума Верховного Совета «Об укрупнении сельских районов и изменении подчиненности районов и городов Курской области» от 1 февраля 1963 года Михайловский район был ликвидирован и вошел в состав Дмитриевского района¹⁹. В 1964 году часть территории района отходила в Фатежский район.

Указом Президиума Верховного Совета РСФСР от 12 января 1965 года был образован Железногорский район с центром в городе Железногорске. В состав района вошло 13 сельсоветов, включая Трояновский с центром в с. Трояново, где находится исследуемый Объект.

Студенокский сельсовет образован в 1985 г. путём выделения из состава Трояновского сельсовета. В 1992 году из Студенокского сельсовета переданы Железногорскому горсовету следующие населенные пункты: деревня Трубичено, посёлки Алексеевский, Платоновский и Хуторской, позже в 2000-е гг. им был присвоены наименования микрорайонов.

Таким образом, в 1990-е – 2000-е гг. в состав Железногорского района входили 18 сельсоветов: Андросовский, Басовский, Веретенинский, Волковский, Городновский, Кармановский, Копенский, Линецкий, Михаловский, Нижнеждановский, Новоандросовский, Разветьевский, Рышковский, Снецкой, Студенокский, Троицкий, Трояновский – и Магнитный поссовет²⁰.

Законом Курской области № 76-ЗКО от 26 октября 2017 года Трояновский сельсовет был присоединён к Студенокскому сельсовету. Согласно данному закону определен следующий состав Студенокского сельсовета: д. Студенок, д. Погарище, с. Трояново, п. Гавриловский, п. Ольховка²¹. Село Трояново потеряло статус административного центра сельсовета, став частью другого муниципального образования.

¹⁸ Курская область. Административно-территориальное деление, 1955. С. 13; 35; 56; 63; 140.

¹⁹ Об укрупнении сельских районов и изменении подчинённости районов и городов Курской области: указ Президиума Верховного Совета РСФСР: 1 февраля 1963 г. // Ведомости Верховного Совета РСФСР. Москва: Верховный Совет РСФСР, 1957–1989; 1963. № 5 (227). Ст. 86. С. 157–158.

²⁰ Официальный сайт МО «Железногорский район». [Электронный ресурс]. URL: <https://zhelrayon.gosuslugi.ru/o-munitsipalnom-obrazovanii/>. (дата обращения: 23.09.2024).

²¹ Закон Курской области от 07 ноября 2017 года № 76-ЗКО «О преобразовании некоторых муниципальных образований Железногорского и Рыльского районов Курской области и внесении изменений в отдельные законодательные акты Курской области». [Электронный ресурс]. URL: <https://docs.cntd.ru/document/450384274>. (дата обращения: 23.09.2024).

В последней трети XX – первой четверти XXI вв. застройка рассматриваемого населенного пункта развивалась по тем направлениям, что были определены предшествующими периодами градостроительного развития. Михайловский ГОК стал основной экономической доминантой, что повлияло в разной степени на развитие многих населенных пунктов в Железногорском районе. Активный рост города Железногорск повлиял на рост дачного строительства в селе Трояново. Он стал местом рекреационного характера для жителей города, находясь в получасовой доступности от Железногорска и обладая видовыми природными ландшафтами. При этом остается сельская жилая и хозяйственная застройка советского периода.

На данный момент застройки сосредоточена с Севера на Юг по двум сторонам реки Верховье-Буковица. Имеет разветвленную уличную сеть. Всего 6 улиц: Заречная, Зелёная, Луговая, Молодёжная, Советская, Центральная. В центральной части села (ул. Центральная, ул. Молодежная) сохранилась в основном жилая застройка. Имеются повсеместно деревянные срубные строения и мазанки. Активно застраивается для жилищных нужд западная часть села (ул. Молодежная и ее продолжение), где имеются свободные территории с более равнинным ландшафтом. Схожая ситуация наблюдается в южной части села, где застройка разрастается по вектору с Северо-Запада на Юго-Восток (ул. Луговая – ул. Заречная), хотя и в более сложных географических условиях. Северная часть села (ул. Зеленая) также занята жилыми домами и имеет пространство для дальнейшего строительства. В восточной части села, где находится исследуемый Объект, в послевоенное время находился сельский клуб, строилось здание сельского совета и колхоза. Позже около Объекта располагалась «Почта России». Сейчас, с изменением статуса села Трояново, административная сельская застройка пришла в упадок. Таким образом, историко-градостроительные черты первой четверти XXI в. характеризуются преимущественной жилой дачной (или коттеджной) застройкой. Строительство вокруг исследуемого Объекта не развивается, т.к. территория имеет особый холмистый ландшафт и окружена жилыми домовладениями, советскими административными постройками (здание администрации колхоза и сельский клуб), ныне неиспользуемыми по назначению.

В настоящее время исследуемый Объект, находящийся в юго-восточной части с. Трояново, играет весьма заметную и значимую роль в формировании историко-культурного ландшафта в зоне своего расположения. В границах территории, прилегающей к месторасположению Объекта, частично сохранена историческая уличная планировка. Соответственно, обозначенный Объект обладает самостоятельной исторической ценностью. Объект является историко-культурной доминантой в градостроительном ландшафте исследуемой территории. Совокупность окружающих Объект элементов градостроительной среды не искажает его визуальное восприятие.

Исторические планы и карты

1. *Carte du territoire de Livny [par K. Borodavski et N. Somorokov] / Cartes manuscrites de la collection Joseph Nicolas Delisle des territoires de la Russie entre 1724 et 1729.*
2. *ПГМ Щигровского уезда Курской губернии. Фрагмент. Период создания: последняя четверть XVIII в. Красным цветом обозначена территория будущего населенного пункта, в границах которого находится Объект.*
3. *Геометрическая карта Курского наместничества конца XVIII века. Период создания: последняя четверть XVIII в.*
4. *Карта частей Курского, Тульского, Орловского и других наместничеств 1787 года. Период создания: последняя четверть XVIII в.*
5. *Карта Наполеона 1812 года Российской Империи. Период создания: начало XIX в.*

6. Столистовая карта Российской Империи. Период создания: первая половина XIX в.
7. Специальная карта Западной части России Шуберта 1826-1840 годов. Период создания: первая половина XIX в.
8. Карта Европейской России и Кавказского края 1862 г.
9. Карта Шуберта Курской области – трёхверстовка губернии. Период создания: вторая половина XIX в.
10. Карта Стрельбицкого. Специальная Карта Европейской России. Период создания: 1871
11. Генеральная карта Европейской России 1878 года.
12. Карта Среднерусской черноземной области 1902 г.
13. Operationskarte R – австрийская карта Европейской части России. Период создания: 1910-е гг.
14. Дазиметрическая карта Европейской России. Период создания: 1920-е гг.
15. Административная карта Центрально-Черноземной области 1929 г.
16. Карта административного деления Курской области 1935 г.
17. Карта РККА Европы и Европейской части СССР, десятикилометровка. Период создания: 1930-е гг.
18. Американская карта Европейской части СССР 1938 года.
19. Немецкие военные карты второй мировой войны онлайн. Европейская часть СССР. Трехкилометровка. Период создания: начало 1940-х гг.
20. Карта РККА юга России 1941 года, двухкилометровка.
21. Карта РККА М-37 (А). Курская, Белгородская, Воронежская и Харьковская области. Период создания: 1940-е гг.
22. Отчетная карта войск Брянского Фронта с 24.01 по 02.02.1943.
23. Обстановка к началу битвы под Курском. 5 июля 1943 г.
24. Американская карта России и СССР 1950-х годов.
25. Административная карта Курской области 1957 г.
26. Советские карты N-36 – Смоленск, Брянск, Витебск, Могилев, Гомель. Период создания: 1980-е гг.
27. Топографическая карта Орловской области. Период создания: 1990-е гг.
28. Топографическая карта Нижнедевицка и окрестностей. Период создания: рубеж XX – XXI в.
29. Топографическая карта Европейской России. Период создания: рубеж XX – XXI в.

14. Актуальная градостроительная документация. Анализ градостроительной документации, выполнявшейся ранее для территории исследования.

Схема территориального планирования Железногорского района Курской области

Схема территориального планирования Железногорского района (далее – СТП Района) утверждена решением Представительного собрания Железногорского района Курской области от 26 октября 2021 года № 51-4-РС (в редакции решений комитета архитектуры и градостроительства Курской области от 29 мая 2023 года № 01-12/160, от 9 июня 2023 года № 01-12/183, от 7 августа 2023 года № 01-12/257). Внесения изменений разработаны областным бюджетным учреждением «Курский областной центр информационно-градостроительного обеспечения». В СТП Района приведены следующие данные о районе:

Железногорский район – самый северный район Курской области с административным центром в г. Железногорск. Граничит на севере и северо-востоке с Орловской областью, на юго-востоке – с Фатежским, на юге – с Коньшевским, а на западе – с Дмитриевским районами Курской области. Площадь района – 991,03 кв.км (без г. Железногорск). Население – 14687 человек.

Железногорский муниципальный район – административно-территориальная единица (район) в северной части Курской области Российской Федерации. В административном отношении Железногорский район разделен на 13 муниципальных образований. Всего в районе насчитывается 111 населенных пунктов.

С севера на юг Железногорский район пересекает железная дорога «Курбакинская – Льгов» со станциями: Курбакинская (п. Магнитный), Михайловский Рудник (г. Железногорск) и д. Остапово. С областным центром Железногорск связан автомобильными дорогами «Тросна – Калиновка – Михайловка – Линец» и «Дмитриев – Фатеж». Через Железногорский район проходит федеральная автодорога «Тросна – Калиновка», пересекающая его с северо-востока на юго-запад. Поверхность района равнинная со скатом на юго-запад. Район пересекают реки: Свапа протяженностью по территории района 55 км, Песочная – 26 км, Усожа – 19 км, Чернь – 30 км, Речица – 23 км, Смородинка – 16 км, Османка – 10 км. Все реки относятся к бассейну Днепра. Наиболее значительная река – Свапа (правый приток Сейма) с притоками Чернь и Усожа.

Климат умеренный. Среднегодовая температура воздуха составляет +5,4°С, продолжительность безморозного периода – 149 дней. Почвенный покров района неоднороден. Северная часть Железногорского района представлена серыми и лесными почвами. Оценочный балл земли по Железногорскому району составляет 34,43%. Механический состав почв также неоднороден: от песчаного до среднесуглинистого. Преобладают среднесуглинистые и легкосуглинистые почвы.

По характеру растительности район входит в зону лесостепи. Древесная растительность преимущественно лиственная: преобладают дуб, береза, ясень, ольха, осина. Общая площадь, покрытая лесом, составляет около 18,2350 га. Уникальным считается урочище «Жидеевская дача» площадью 544 га.

На территории района имеются месторождения полезных ископаемых: железорудные месторождения (Курбакинское, Михайловское, Лев-Голстовский участок, Копенковский участок, Троицкий и Жидеевский участки), месторождения кирпичных и керамзитовых суглинков (Железногорское, Михайловское, Больше-Бобровское, Ратмановское), залежи мела (в сл. Михайловка, «Лоски»), месторождения строительных песков (Ратмановское, Громашовское, Новый Бузец), месторождения подземных вод (Волковское, Чернь, Студенокское, Железногорское).

В небольшом количестве общераспространенные полезные ископаемые имеются в большинстве населенных пунктов района, в т.ч. и залежи торфа.

Планировочная структура Железногорского района сложилась исторически – вдоль речных планировочных осей. Главная из них – река Свапа (приток Сейма) – и по сегодняшний день остается основной осью экономического развития района. Основная гидрографическая ось поддержана главной транспортной артерией района – федеральной трассой «Тросна –

Калиновка», пересекающей территорию Железногорского района с северо-востока на юго-запад. Меридиональную ось района образуют железная дорога «Льгов – Курбакинская» и автодорога регионального назначения «Железногорск – Фатеж – Курск», соединяющая районный центр с областным. Основной прирост и концентрация населения происходят в центральной части района (на пересечении основных транспортных магистралей) и в направлении с северо-востока на юго-запад (вдоль автотрассы «Орел — Киев»). Здесь же находятся самые крупные по численности населенные пункты.

Все реки Железногорского района относятся к бассейну реки Сейм. Гидрографическая сеть на территории района представлена реками, а также днищами балок и их отвершков, где концентрируется и происходит сток грунтовых вод и атмосферных осадков. Реки, протекающие по территории района, относятся к равнинному типу. Течение рек сравнительно медленное. Питаются реки талыми снеговыми водами (50-55%), грунтовыми водами (30-35%), дождевыми водами (10-20%).

Климатические условия характерны для северного агроклиматического района Курской области. По условиям теплообеспеченности растений Железногорский район относится к умеренному поясу, входящему в состав лиственно-лесной климатической области России. По данным метеостанции основные климатические показатели, следующие: среднегодовая температура воздуха +5,4оС, продолжительность безморозного периода – 149 дней, гидротермический коэффициент – показатель влагообеспеченности – равен 1,2 (умеренное увлажнение). В целом, климат характеризуется умеренной континентальностью, большой продолжительностью безморозного периода, достаточным годовым количеством осадков и тепла. Подобные климатические показатели позволяют успешно возделывать все районированные в лесостепной зоне сельскохозяйственные культуры.

Железногорский район почти целиком расположен в центральной лесостепи Русской равнины, в юго-западной части Среднерусской возвышенности. Территория района представляет собой пологоволнистую эрозионно-денудационную равнину, расчлененную балками и перекрытую плащом лессовидных суглинков. Абсолютные отметки поверхности колеблются от 175 до 270 м.

На территории Железногорского района Курской области учтено 60 памятников истории и культуры, в т.ч. охраняемых государством – 31 (археологии – 4, архитектуры – 1, истории -26), выявленных – 29 (археологии — 14, архитектуры – 5, истории – 9, искусства).

Сохранившийся пласт историко-культурного наследия Железногорского района Курской области, который включает значительное количество объектов – памятников природы, архитектуры, истории, археологии, сегодня нуждается в особой государственной заботе.

Согласно СТП Района на его территории учтено 36 объектов культурного наследия регионального значения, находящихся на территории муниципального образования «Железногорский район» Курской области (по состоянию на 16 февраля 2023 года), значительную часть памятников истории представляют воинские захоронения периода Великой Отечественной войны.

Рассматриваемый объект отражен в СТП Района, является памятником истории, находящимся на государственной охране.

Генеральный план муниципального образования «Студенокский сельсовет» Железногорского района Курской области

Генеральный план муниципального образования «Студенокский сельсовет» Железногорского района Курской области разработан ИП «Воробьева С.Н.» и утвержден решением Представительного собрания Железногорского района Курской области от 29 марта 2021 года № 6-4-РС.

Муниципальное образование – Студенокский сельсовет расположен в северо-западной части Железногорского района Курской области. Общая площадь земель в границах Студенокского сельсовета составляет 4152,6 га. В состав Студенокского сельсовета включено 5 населенных пунктов:

д. Студенок, д. Погарище, с. Трояново, п. Ольховка, п. Гавриловский. Административным центром является д. Студенок. Настоящим Генеральным планом предусмотрено изменение границ сельсовета, с включением в границы Студенокского сельсовета территории Трояновского сельсовета в связи с объединением данных сельсоветов и упразднением Трояновского сельсовета.

Главная цель генерального плана – территориально-пространственная организация Студенокского сельсовета методами градостроительного планирования в целях формирования условий для устойчивого социально экономического развития поселковой среды, рационального использования земель и их охраны, развития инженерной, транспортной и социальной инфраструктур, охраны природы, защиты территорий от воздействия чрезвычайных ситуаций природного и техногенного характера, повышения эффективности управления развитием территории, а также улучшение качества жизни населения, соответствующего уровню областного центра Курской области и отвечающего задачам, поставленным в «Схеме территориального планирования Курской области».

Лесной фонд на территории сельсовета представлен большими участками лесных насаждений ур. Доброводское, ур. Селогощ, ур. Грушевое, ур. Величковое, ур. Малый Курганчик, ур. Большой Курганчик, ур. Песечен, ур. Плоское. Лесное хозяйство в основном имеет почвозащитное значение, имеются полеззащитные лесополосы, а также насаждения по оврагам и балкам. Основные лесные ресурсы сосредоточены на севере и юге поселения. Все леса находятся под контролем Железногорского лесничества.

Леса оказывают огромное влияние на экологическое состояние природных комплексов, выполняя такие биоэкологические функции как регулирование и фильтрация водного стока, предотвращение эрозии почв, сохранение биологического разнообразия, обогащение атмосферы кислородом и поглощение углерода, влияние на формирование климата и предотвращение загрязнения воздушного бассейна. По лесорастительному районированию территория Студенокского сельсовета относится к лесостепной зоне Европейской степной области.

Лесные ресурсы сосредоточены на севере и юге сельсовета. Лесное хозяйство в основном служат для защиты рек и озёр, имеют почвозащитное значение, имеются полеззащитные лесополосы, а также насаждения по оврагам и балкам. Площадь лесного фонда составляет 250 га территории муниципального образования.

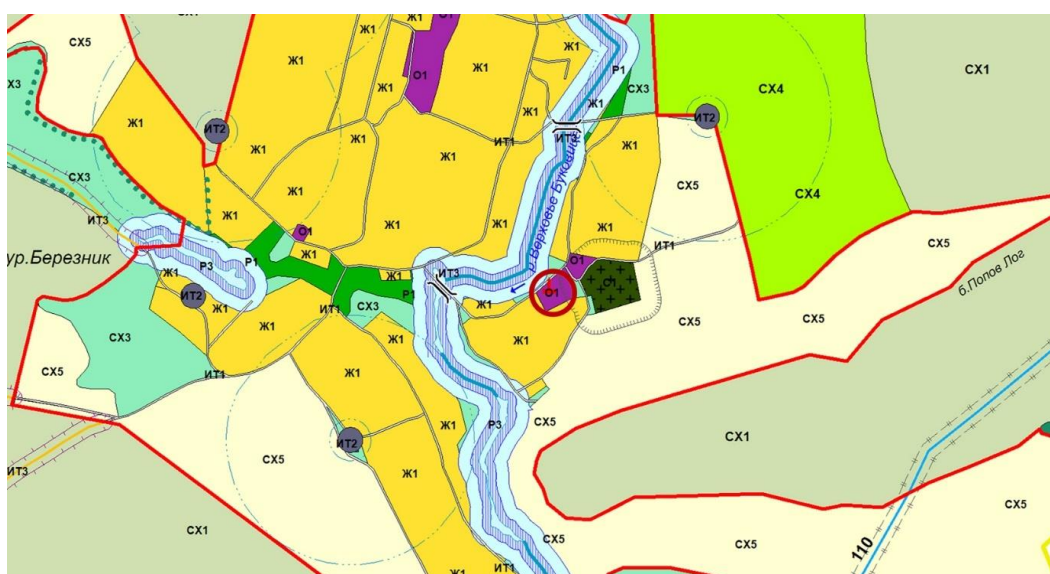
Луговые формации развиты по поймам рек, где господствуют злако-разнотравные сообщества с ценными кормовыми травами, овсяницей, тимофеевкой, клевером, люцерной. Из животных, распространенных на территории сельсовета характерны, представители средней полосы. Здесь встречаются лисы, белки; из птиц наиболее часты куропатки, много различных мелких птиц, особенно воробьев. 89% территории сельсовета занимают сельскохозяйственные угодья – 506 га.

Генеральным планом на 1 очередь строительства предусматривается проведение мероприятий по благоустройству и поддержанию в нормальном виде территории объектов культурного наследия, находящихся на территории сельсовета при наличии.

На территории муниципального образования располагается 1 памятник истории регионального значения.

Правила землепользования и застройки муниципального образования «Студенокский сельсовет» Железногорского района Курской области

Правила землепользования и застройки муниципального образования «Студенокский сельсовет» Железногорского района Курской области разработаны ИП «Воробьева С.Н.» и утвержден решением Представительного собрания Железногорского района Курской области от 29 марта 2021 года № 10-4-РС.





Правила землепользования и застройки. Карта границ зон с особыми условиями использования территории. Фрагмент. 2021г.

Согласно карте градостроительного зонирования Правил землепользования и застройки муниципального образования «Студенокский сельсовет» Железногорского района Курской области, объект культурного наследия находится в зоне размещения объектов многофункционального общественно-делового, коммерческого, социального и коммунально-бытового назначения – О1.

15. Характеристика объекта культурного наследия

Исследуемый Объект находится в юго-западной части села Трояново, расположившись неподалеку от грунтовой дорога улицы Советской, на площадке возвышенности (крутого холма). Объект окружен обильной зеленью (деревьями, кустарниками и др.).

Фактически Объект представляет собой своеобразное мемориальное место. В его состав входят следующие элементы: воинское захоронение; скульптурная композиция «Матрос со знаменем» на постаменте; гранитные памятные таблички со списками захороненных здесь советских воинов, расположенные на памятном знаке; мемориальный стенд, представленный списками имен советских воинов; три одиночные могильные плиты.

Общая ландшафтно-визуальная композиция представляет из себя тротуарную дорожку, окруженную газоном, которая ведет к краю холма, где расположилась скульптура «Матрос со знаменем» и откуда открывается обзорный вид на село Трояново. Юго-восточнее от Объекта находится неиспользуемое одноэтажное здание почты, через которую ведет тропа к исследуемому Объекту, с другой северной стороны – при проходе к Объекту с улицы Советской

по грунтовой дороге, ведущей к сельскому кладбищу – находится неиспользуемое здание администрации колхоза. Так, Объект расположился на достаточно обширной открытой территории на удобной видовой точке, но при этом скрытый растительностью и ландшафтами, чтобы увидеть его полностью со стороны сельской улицы.

Первоначальное братское захоронение в с. Трояново, о чем свидетельствуют исторические материалы, начали возникать еще в период Великой Отечественной войны. Так, преобладающее число захороненных погибли в период февраля – августа 1943 г. во время сражений по освобождению Курской области и боев на Северном фланге Курской дуги в июле-августе 1943 г. Однако изначально захороненные воины в селе Трояново погибли в конце февраля – первой половине марта 1943 г. Так, погибшие после указанного периода относятся к более поздним перезахоронениям. При этом в учетной карточке от 2015 г. братская могила датируется мартом 1943 г. По всей видимости, место было выбрано не случайно, здесь была обширная свободная территория неподалеку от сельского кладбища.

Кроме этого, важно уточнить, что в силу особенности ведения боевых действий зимой, основной процент захоронений советских воинов, погибших при освобождении территории Курской области в январе-марте 1943 г. составляют так называемые санитарные захоронения. Санитарными захоронениями являются погребения трупов с целью предотвращения развития эпидемий. Выполнялись подобные погребения обеими противоборствующими сторонами силами санитарных и трофейных команд, непосредственно на полях сражений или в неглубоком тылу. С этой целью часто привлекалось гражданское население, при этом хоронили погибших и Красной армии и противника. Места под санитарные захоронения выбирались, исходя из наименьшего расстояния транспортировки трупов. Для этого использовались расположенные вблизи готовые ямы – воронки, траншеи, блиндажи, силосные ямы и т.д.

В 1950–1960-е гг. советским государством была предпринята попытка укрупнения воинских захоронений, когда формально провозглашались перезахоронения и захоронения погибших солдат. Могилы воинов, погибших в войну, объединялись, останки переносились из одиночных и братских могил в большие братские захоронения. Процесс переноса сопровождался, видимо, обычными для такого масштаба мероприятий ошибками, искажениями фамилий.

Воинское захоронение села Трояново стало одним из центров для перезахоронения воинов. По данным учетной карточки воинского захоронения №13-24 от 19 октября 2015 г., в братскую могилу с. Трояново в 1952 г. были перезахоронены воины из братских могил близлежащих поселка Андреевский, поселка Осинки, села Разветье и поселка Уютный.

По данным учетной карточки от 2015 г. в братской могиле захоронено всего 739 советских воинов, 644 – известных, 95 – неизвестных. При этом в более ранней учетной карточке № 24 от 29 мая 2013 (на которую ссылается «Книга Памяти» 2020 г.) числилось всего 818 захороненных, известных – 722 военнослужащих и 3 партизан, 93 – неизвестных. В паспорте памятника истории и культуры СССР «Братская могила воинов Советской армии» в с. Трояново Железногорского района от 21 февраля 1991 г. указано, что на мраморных досках высечено 314 имен – известных имен военнослужащих. По данным учетной карточки от 1 ноября 1998 г. в с. Трояново захоронен 751 воин, известных – 319 военнослужащих и 1 партизан, 431 – неизвестных. По данным краеведа Г.Н. Александрова в селе Трояново захоронены останки военнослужащих 883-го полка 193-й стрелковой дивизии, погибших в ходе одного боя 1 марта 1943 года; погибшие 28 февраля по 3 марта бойцы и командиры 1201 полка 354-й дивизии в районе близлежащих поселков Осинки, Уютный и Ольховка; умершие от ран в Гавриловском медсанбат 246-й дивизии, захороненных на юго-восточная окраина д. Гавриловка, потом перенесенные в братскую могилу в Трояново; умершие от ран бойцы 102-й и 69-й стрелковых дивизий в самом Трояново, где располагался 71-

й медсанбат; умершие в 226-й медсанбате при 149-й стрелковой дивизии пос. Андреевский в июле-августе 1943 года.

Отдельного внимания заслуживает история изменений внешнего облика воинского захоронения. По данным карточки исторического памятника № от 15 января 1976 г. исследуемый Объект расположился на высоте у Трояновского сельсовета (ныне – здание разрушено) и Трояновского клуба «Спутник». Внешнее убранство на территории воинского захоронения упоминается в паспорте памятника истории и культуры от «21» февраля 1991 г.:

«На могиле бетонный постамент, высотой 1,9 м и шириной 3,7 м. Он отделан кафельной плиткой светло-голубого цвета размером 2 x 2 см. На постаменте смонтирована бетонная скульптура матроса в плащ-палатке с обнаженной головой. В правой руке у него склоненное знамя. В левой руке он держит фуражку Высота скульптуры – 2,5 м.

На постаменте установлены белые мраморные доски / 14 штук / с высеченными на них именами воинов, размер досок – 0,6 x 0,8 м. Высота мемориальных досок от поверхности земли равна 1,1 м. Буквы на мраморных досках тонированы. Справа от памятника установлена белая мраморная доска размером 0,4 x 0,6 м. На доске высечена надпись: «Крюков Николай Семенович», на доске укреплена фотография размером 0,15 x 0,18 м. Вокруг памятника установлена металлическая ограда, размер её: 10 x 8,8м».

Однако письменные источники не отражают изменения облика памятника, различия во внешнем виде памятника можно проследить лишь по фотографиям. При сравнении фотоснимков выяснилось, что внешний облик воинского захоронения подвергался значительным изменениям.

Наиболее ранние датируемые фотоснимки исследуемого Объекта относятся к 1960 – 1970-м гг. На них прослеживаются изменения размещения элементов на постаменте. Так, на постаменте отсутствовали мемориальные доски вовсе или имелась одна с указанием названия памятника. Постамент имел более удлиненную форму и был значительно меньше по размеру, композиция была окружена деревянной оградой.



Фотография. Скульптурная композиция на постаменте на месте братской могилы в с. Трояново Михайловского р-на. Период создания: примерно 1960-е – 1970-е гг. Источник: Архивное дело ОБУК «Инспекция по охране объектов культурного наследия Курской области».

В другом варианте примерно 1970-х гг. имена погибших воинов с декоративными элементами оформления высечены поверх облицовки постамента, на его втором ярусе. Памятная доска с наименованием памятника сохранена. Однако постамент стал значительно шире, облицовка также претерпела изменения. Скульптурная композиция окрашена серебряной краской, изгородь стала металлической. Памятник на постаменте окружала клумба.

В начале 1990-х гг. прослеживается появление мозаичной облицовки постамента на исследуемом Объекте.



Фотография. Братская могила в с. Трояново. Период создания: август 1991 г.. Источник: Архивное дело ОБУК «Инспекция по охране объектов культурного наследия Курской области».

На фотоснимке исследуемого Объекта примерно конца XX – начала XXI вв. прослеживаются значительные изменения. Колористическое решение приобрело следующую комбинацию: серебряная скульптура и серовато-розовый постамент, в том же стиле выкрашена ограда и мемориальная доска Н.С. Крюкову. Более геометрически четкими стали формы постамента. На нем разместили белые мраморные таблички с вытесненными черным именами погибших воинов. Также видно, что была оформлена территория вокруг композиции памятника, уложена тротуарная плитка.

Авторы проекта обращают внимание, что к наиболее поздним изменениям внешнего облика исследуемого Объекта относится изменение визуальных ландшафтов территории Объекта. Была вырублена значительная часть деревьев сзади от скульптуры. Ограда сохранила свой внешний вид. При этом было создано значительное открытое пространство, на котором сложилось данное мемориальное место. Сзади к памятнику и мемориальному стенду подходит пешеходная дорожка из тротуарной плитки.

С северной стороны (от тротуарной дорожки) расположился упомянутый выше мемориальный стенд с именами погибших воинов, перед которым находится памятная плита с подписью: «Здесь захоронены воины 883 стр. полка 193 стр. дивизии погибшие в феврале 1943 г. Вечная им память!», с южной стороны – свободное пространство, отделяемое различного рода зеленой растительностью, там же у ограды посажена туя.

С востока от памятника (за тротуарной дорожкой) находится памятный знак с гранитными плитами, на которых обозначены имена местных жителей, защищавших Родину в период Великой Отечественной войны 1941 – 1945 гг. с подписью: «Мы помним и гордимся нашими земляками, защитившими Родину от немецко-фашистских захватчиков».

Кроме этого, в этот период облицовка постамента была сменена на светло-серые плиты. Отдельно отметим, что вокруг памятником расположены три одиночные могильные плиты, одна из которых поновленная (наиболее поздняя) из черного гранита с подписью «*Железняк Ефим Федорович. Ст. лейтенант. Командир роты ПТР 908 стр. полка 246 стр. дивизии. 1922 г.р. погиб 20.07.1943 г.*».

Таким образом, к настоящему времени в селе Трояново сформировался мемориальный комплекс, посвященный увековечиванию памяти советских воинов Великой Отечественной войны 1941 – 1945 гг.

Начиная с середины XX в. и вплоть до настоящего времени месторасположение рассматриваемого Объекта являлось местом проведения торжественных митингов, траурных мероприятий с возложением венков и цветов к братским захоронениям, а также встреч многочисленных ветеранских делегаций. К мемориальному комплексу в с. Трояново почтить память павших односельчан и воинов-освободителей приходят жители и гости Железногорского района.

Исследуемый Объект формировал историко-культурный ландшафт с. Трояново. При этом памятник был подвержен постоянным внешним изменениям, которые не изменили восприятие Объекта. По итогу сохранена общая культурная и мемориальная ценность исследуемого Объекта как памятника истории, напрямую связанного с событиями Великой Отечественной войны 1941 – 1945 гг.



Фотография. Братская могила в с. Трояново. Период создания: начало XXI в. Источник: Архивное дело ОБУК «Инспекция по охране объектов культурного наследия Курской области»



Фотография. На заднем плане – мемориальный стенд с. Трояново, на переднем плане – памятная плита. Период создания: 06.08.2024.



Фотография. Одиночные могильные плиты на братской могиле с. Трояново. Период создания: 06.08.2024.



Фотография. Памятный знак местным жителям с. Трояново, защищавшим Родину от немецко-фашистских захватчиков. Период создания: 06.08.2024.



Точка 3. Вид с юга. Состояние объекта на момент обследования

Источники и литература. Библиографический список

1. Аргунов О.Н. Налеты немецкой авиации на производственные и гражданские объекты Курской области в 1943 году: хроника событий (по данным оперативных сводок Управления НКВД по Курской области) // События и люди в документах курских архивов. Выпуск XXIII. К 80-й годовщине Победы в Курской битве / под редакцией Е. П. Маслова. – Курск: ООО «Центр рекламы «Лопцман», 2023. – С. 4–48.
2. Архивное дело ОБУК «Инспекция по охране объектов культурного наследия Курской области».
3. Водарский Я.Е. Население России в конце XVII – начале XVIII века. – М.: Наука, 1977. – 263 с.
4. Акты Московского государства, изданные Императорской Академией наук. Т. 1: Разрядный приказ. Московский стол, 1571–1634 / под ред. Н.А. Попова. – СПб.: Тип. Имп. Акад. наук, 1890. – XLIV, 766 с.
5. Военный энциклопедический словарь / пред. гл. ред. комиссии С.Ф. Ахромеев. – Москва: Воениздат, 1986. – 863 с.
6. Волости и важнейшие селения Европейской России: по данным обследования, произведенного стат. учреждениями М-ва вн. дел. Вып.1.: Губернии Центральной земледельческой области. [Рязанская, Тульская, Калужская, Орловская, Курская, Воронежская, Тамбовская, Пензенская]. СПб.: Центр. статист. комитет, 1880. – VI, 413 с.
7. ГАКО. Ф. 4. Оп. 1. Д. 102. Л. 64–70.
8. ГАОПИКО. Ф. П-1. Оп. 1. Д. 2964. Л. 283.
9. ГАОПИКО. Ф. П-1. Оп. 1. Д. 3238. Л. 180–199.
10. Донесение оперативного отдела 40-й армии Воронежского фронта нач. особого отдела НКВД 40-й армии о ходе оборонительных боев на Щигровско-Тимском плацдарме 28-30 июня

- 1942 г. 15 ноября 1942 г. // Суровая правда войны. Ч. II. 1942 год на Курской земле в документах архивов. – Курск, 2010. – С. 95–107.
11. Енуков В.В. Курский край. Научно-популярная серия в 20 томах. Т.3. Славяне до Рюриковичей / В.В. Енуков. – Курск: Учитель, 2005. – 352 с.
12. Иванов И.Л. Военные действия советских войск по освобождению территории Курской области и образованию Курской дуги в январе-марте 1943 г.: дисс. ... канд. ист. наук: 07.00.02. – Курск: Кур. гос. ун-т, 2013. – 384 с.
13. Из разведсводок УНКВД по Курской области о положении на временно оккупированной территории. 26 ноября 1941 г. №44 // Суровая правда войны. Ч. I. 1941 год на Курской земле в документах архивов. – Курск, 2010. – С. 272–274.
14. Именной указ Екатерины II «Об учреждении Курской губернии» от 23 мая 1779 г. // ПСЗРИ, Т.20. С. 825–826.
15. Книга Памяти. – Курск: ООО «Планета+», 2020. – 416 с.
16. Кононов Н.Г. Весенняя посевная кампания 1944 года (на материалах Курской области) // История региона в истории страны: матер. Рег. науч.-практ. конф., посвященной 80-летию образования Курской области. Курск, 11 июня 2014 г. / под ред. В.Л. Богданова. – Курск, 2013. – С. 22–31.
17. Кононов Н.Г. Курские деревни – фронту (1941–1945 гг.) // Вклад регионов России в Великую Победу 1945 года: материалы Всероссийской науч.-практ. конф. Курск, 29 мая 2015 г. / под ред. В.Л. Богданова. – Курск, 2015. – С. 57–59.
18. Купреева Л.И. Меры по восстановлению курских сел после освобождения от оккупации (1943–1945 гг.) // Вклад регионов России в Великую Победу 1945 года: материалы Всероссийской науч.-практ. конф. Курск, 29 мая 2015 г. / под ред. В.Л. Богданова. – Курск, 2015. – С. 121–129.
19. Курская область. Административно-территориальное деление: на 1 июля 1955 года. – Курск: Курское книжное издательство, 1955. – 149 с.
20. Курская область. Справочник административно-территориального деления на 1 января 1993 г. – Курск: АП «Курск», 1993. – 160 с.
21. Курский край. Научно-популярная серия в 20 томах. Т.4. История города от Средневековья к Новому времени: X–XVII вв. – Курск: Изд. ООО «Учитель», 1999. – 292 с.
22. Легенды и предания Курского края / вступ. ст. Л.А. Гридиной; отв. ред. Л.Г. Веретенникова. – Курск: Курск. гос. ун-т, 2010. – 163 с.
23. Манжосов А.Н., Есипов Д.М. Курские железнодорожники в ходе подготовки к битве на Курской дуге // События и люди в документах курских архивов. Выпуск XXIII. / под редакцией Е. П. Маслова. – Курск: ООО «Центр рекламы «Лоцман», 2023. – С. 61–64.
24. Манжосов А.Н., Полячихин К.О., Февронин П.Р. Участие советских бронепоездов в боях Великой Отечественной войны 1941–1945 гг. // «1941–1945. Этот день мы приближали, как могли!»: матер. Всерос. науч. конф. Курск, 23 апреля 2020 г. / под ред. В.Л. Богданова. – Курск: ООО «Центр рекламы «Лоцман», 2020. – С. 121–125.
25. Мошенский А.И. Памятные места Курской битвы / А.И. Мошенский. – Курск, 1980. – 124 с.
26. Население Курской губернии в 1920 г. – Курск, 1921. – 38 с.
27. Населенные пункты ЦЧО. – Воронеж: Коммуна, 1932. – 357 с.
28. Наш Медвенский край. Очерки об истории Медвенского района. – Курск: ООО АПИИТ «ГИРОМ», 2008. – 184 с.
29. Немцев А.Д. Оборонительные бои танковых соединений в восточных районах Курской области (июнь – июль 1942 г.) // Вклад регионов России в Великую Победу 1945 года: материалы

Всероссийской науч.-практ. конф. Курск, 29 мая 2015 г. / под ред. В.Л. Богданова. – Курск, 2015. – С. 133–140.

30. Об укрупнении сельских районов и изменении подчинённости районов и городов Курской области: указ Президиума Верховного Совета РСФСР: 1 февраля 1963 г. // Ведомости Верховного Совета РСФСР. Москва: Верховный Совет РСФСР, 1957–1989; 1963. № 5 (227). Ст. 86. С. 157–158.

31. Об утверждении ликвидации ряда районов Курского округа, Центрально-черноземной области. Пост. ВЦИК от 10 ноября 1930 г. // Собрание узаконений и распоряжений Рабоче-Крестьянского правительства РСФСР за 1930 г. № 50-62. Отдел первый. С. 960–961.

32. Пятков В. В. Словарь топооснов. – Челябинск: «Издательский дом Олега Сеницына», 2006. – 1217 с.

33. Разведывательная сводка о злодеяниях немецко-фашистских войск и их сообщников на оккупированных территориях Курской области, направленная начальником УНКВД по Курской области П.М. Аксеновым наркому внутренних дел СССР Л.П. Берии // ЦА ФСБ РФ. К-72. Оп. 1. Пор. 6. Л. 43–45.

34. Раков В.В. История региона в истории страны: матер. Рег. науч.-практ. конф., посвященной 80-летию образования Курской области. Курск, 11 июня 2014 г. / под ред. В.Л. Богданова. – Курск, 2013. – С. 5–12.

35. Росписание городских и сельских приходов, церквей и причтов Курской епархии. – [Б.м.], [187?]. – [70] с.

36. Списки населенных мест Российской империи, составленные и издаваемые Центральным статистическим комитетом Министерства внутренних дел. Вып. 20: Курская губерния. Список населенных мест по сведениям 1862 года / обраб. ред. А. Артемьевым; сост. и изд. Центр. стат. ком. М-ва внутр. дел. – Санкт-Петербург: Типография Карла Вульфа, 1868. – 205 с.

37. Справочная книга о церквях, приходах и причтах Курской епархии. – Курск: Изд. Курской духовной консистории, 1909. – 253 с.

38. Энциклопедический словарь Брокгауза и Ефрона. Т. 79. – СПб: Семеновская Типолитография (И.А. Ефрона), 1904. – С. 77–78.

39. Ююкин М.А. Из балтийской гидронимии Верхнего Подонья // *Žmogus ir žodis*. 2016. Т. 18. С. 50–56.

Электронные ресурсы

40. Carte du territoire de Livny [par K. Borodavski et N. Somorokov] / Cartes manuscrites de la collection Joseph Nicolas Delisle des territoires de la Russie entre 1724 et 1729. [Электронный ресурс]. URL: <https://gallica.bnf.fr/ark:/12148/btv1b55003067b>. (дата обращения: 23.07.2024).

41. Иванов И.Л. Прелюдия Курской битвы: образование северного фаса курской дуги (на основе кандидатской диссертации Иванова И.Л. Курск. 2013). [Электронный ресурс]. URL: <https://infourok.ru/statya-prelyudiya-kurskoj-bitvy-4945482.html>. (дата обращения: 25.07.2024).

42. История Черемисиновского района. [Электронный ресурс]. URL: <https://admcher.gosuslugi.ru/o-munitsipalnom-obrazovanii/istoriya/>. (дата обращения: 23.07.2024).

43. Карта Белгородской губернии (1745). [Электронный ресурс]. URL: https://ru.wikipedia.org/wiki/Файл:Belgorod_Governorate_1745.jpg. (дата обращения: 23.07.2024).

44. Карта Шуберта Курской области – трёхверстовка губернии. [Электронный ресурс]. URL: http://www.etomesto.ru/map-kursk_trehverstovka/?x=35.626582&y=52.314926. (дата обращения: 25.07.2024).

45. Куркулев А. Щигровские Загадки. Часть 1. Пахнутцева дорога. [Электронный ресурс].

URL: http://old-kursk.ru/book/kurkulev_a/shgor101.html. (дата обращения: 23.07.2024).

46. Куркулев А. Щигровские Загадки. Часть 6. Щигровская фортификация или щигровская фальсификация? [Электронный ресурс]. URL: http://old-kursk.ru/book/kurkulev_a/shgor601.html#sn03. (дата обращения: 23.07.2024).

47. Курский край в архивных документах: страницы истории. [Электронный ресурс]. URL: https://archive.rkursk.ru/virtual_events/kursk_region/#. (дата обращения: 23.07.2024).

48. Официальный сайт МО «Удереvский сельсовет». [Электронный ресурс]. URL: <https://uderevskiy.gosuslugi.ru/>. (дата обращения: 23.07.2024).

49. ПГМ Щигровского уезда Курской губернии. Фрагмент. [Электронный ресурс]. URL: http://www.etomesto.ru/map-kursk_pgm-schigrovskogo-uezda/. (дата обращения: 25.07.2024).

50. Степанов В. И застучали по рельсам колеса. [Электронный ресурс]. URL: <http://old-kursk.ru/events/st160304.html>. (дата обращения: 23.07.2024).

51. Струков В. Шесть городов монаршей милостью. [Электронный ресурс]. URL: <http://old-kursk.ru/post/st201126.html>. (дата обращения: 23.07.2024).

52. Удерево // Толковый словарь Даля. 1863-1866. [Электронный ресурс]. URL: <https://dic.academic.ru/dic.nsf/enc2p/367006>. (дата обращения: 25.07.2024).

16. Схема историко-культурного опорного плана

Результирующим материалом проведенных исследований в данной научно-проектной документации является «Историко-культурный опорный план». При разработке историко-культурного опорного плана применялись методы натурного обследования территории, научно-аналитические и архивные исследования, приведенные в настоящем проекте.

Осуществлена фотофиксация исторической территории, панорам, объектов и природного ландшафта расположенных в границах исследования.

Историко-культурный опорный план разработан на всю территорию, охваченную исследованием и проектированием, а также на прилегающую территорию, но которую распространяется любое влияние (в т.ч. возможного визуального восприятия) проектируемого объекта и является результирующим материалом проведенных исследований.



Условные обозначения:








-  - объект культурного наследия регионального значения «Братская могила воинов Советской Армии, погибших в феврале 1943 года. Захоронено 751 человек, установлено фамилий на 309 человек. Скульптура установлена в 1952 году», 1943 г., 1952 г.
-  - границы территории
-  - защитная зона
-  - сложившаяся пространственно-планировочная структура села
-  - сложившаяся селитебная застройка села
-  - кладбище
-  - озеленение

Схема историко-культурного опорного плана

На схеме историко-культурного опорного плана отображены:

- элементы ландшафтной структуры: линии рельефа, озеленение и пашни;
- элементы планировочной структуры с. Трояново;
- исследуемые объекты культурного наследия в границах исследования;
- элементы объемно-планировочной структуры: здания, сооружения и проч.

17. Ландшафтно-визуальный анализ территории

Действующее законодательство предусматривает обеспечение сохранности объекта культурного наследия в его историко-культурной среде, а также обязательное обеспечение сохранения условий визуального восприятия объекта культурного наследия в его историко-градостроительном и природном окружении.

В процессе работы над проектом зон охраны, выявленные в процессе натурного исследования условия восприятия объекта культурного наследия в установленных секторах обзора, авторами научно-проектной документации были документированы с помощью

фотофиксации, соответствующей типологии условий восприятия (панорама, перспектива, вид). Ландшафт исследуемой территории характеризуется пологим рельефом.

Цели и задачи ландшафтно-визуального анализа

Цели визуально-ландшафтного анализа и анализа условий восприятия объекта:

- выявление значимых направлений и основных точек визуального восприятия, а также определение границ секторов обзора объекта культурного наследия;
- выявление ценных фрагментов исторической (а также городской среды в целом), составляющих градостроительное и визуальное окружение объекта культурного наследия;
- определение условий зрительного восприятия объекта культурного наследия и визуально взаимодействующих с ними ценных фрагментов исторической застройки и градостроительного окружения;
- создание оптимальных условий репрезентативного обзора (экспонирования) объекта культурного наследия;
- разработка обоснования системы мер по ограничению и регулированию параметров градостроительного окружения объекта культурного наследия на значимых направлениях их визуального восприятия.

Задачи визуально-ландшафтного анализа условий восприятия объекта:

- выявление и классификация направлений восприятия объекта культурного наследия по степени значимости, определение их характерных признаков и формообразующих принципов;
- выявление и учет факторов, определяющих условия восприятия объекта культурного наследия на выявленных ценных направлениях;
- выявление утраченных и/или обретенных визуальных связей объекта культурного наследия с градостроительными пространствами и другими значимыми элементами градостроительной системы в процессе ее развития;
- выявление композиционных особенностей градостроительной структуры исследуемой территории;
- определение условий сохранения, реабилитации и преемственного развития исторической градостроительной среды, ценных элементов природного ландшафта и ценных панорам и видов ландшафта в системе ландшафтно-пространственной организации территории исследования;
- выявление диссонирующих объектов существующей застройки, оказывающих негативное влияние на визуальное восприятие объектов культурного наследия;
- определение зон необходимого сохранения и ограничения высотных, силуэтных, стилистических и других параметров градостроительного окружения объекта культурного наследия на значимых направлениях его визуального восприятия;
- разработка проекта режимов использования земель и градостроительных регламентов с учетом выявленных значимых направлений восприятия объекта культурного наследия;
- установление ограничений параметров развития градостроительного и визуального окружения объекта культурного наследия в рамках разработки режимов использования земель и градостроительных регламентов.

Ландшафтно-визуальный анализ условий восприятия объекта культурного наследия в его исторической и природной среде, как один из видов градостроительного анализа является тем инструментом, который позволяет выявить наиболее значимые направления восприятия объекта культурного наследия, определить необходимые условия сохранения, реабилитации и преемственного развития градостроительной среды, визуально взаимосвязанной с объектами

культурного наследия и установить параметры допустимого объемно-пространственного развития окружающей застройки.

Ландшафтно-визуальный анализ условий восприятия объекта культурного наследия в соответствии с действующим законодательством в обязательном порядке входит разделом в состав проекта зон охраны объектов культурного наследия (в том числе при разработке предмета охраны, границ территории памятников и их зон охраны, при установлении режимов использования земель и градостроительных регламентов). Выявленные в процессе натурного исследования условия восприятия объекта культурного наследия в установленных секторах обзора, были документированы с помощью фотофиксации.

Авторы проекта зон охраны объекта культурного наследия регионального значения «Братская могила воинов Советской Армии, погибших в феврале 1943 года. Захоронено 751 человек, установлено фамилий на 309 человек. Скульптура установлена в 1952 году», 1943 г., 1952 г., расположенного по адресу: Курская область, Железногорский район, с. Трояново, в настоящем экспертируемом проекте при выполнении визуально-ландшафтного анализа не применяют метод лучевых сечений, применяющийся для определения высотных габаритов нового строительства, реконструируемых зданий и сооружений в зонах охраны объектов культурного наследия. Суть анализа заключается в оценке условий восприятия исторически ценных объектов.

В данном случае исследуемый объект культурного наследия находится на достаточном расстоянии от застроенной территории населенного пункта с. Трояново и поэтому выводы на основании метода лучевых сечений, не могут служить обоснованием для решений по проектам строительства или реконструкции на территории зоны охраны, а также нового строительства на территориях, визуально взаимосвязанных с объектом культурного наследия.

Ландшафт исследуемой территории характеризуется холмистым рельефом

Краткая характеристика ландшафта территории

Рассматриваемая территория расположена в юго-восточной части с. Трояново. Объект культурного наследия имеет кадастровый номер 46:06:030201:910 и находится на земельном участке с кадастровым номером 46:06:030201:730; со всех сторон участок окружают земли населенных пунктов, с северо-запада проходит грунтовая дорога.

Памятник имеет небольшие размеры, но в связи его нахождением на вершине холма может играть роль градостроительного акцента, вместе с тем, объект не предназначен для восприятия его с дальних точек обзора, поскольку из-за особенностей рельефа, его восприятие с лицевой стороны ограничено.

Вокруг объекта культурного наследия установлено металлическое ограждение, выкрашенное в серебристый цвет, изготовленное из трубы круглого сечения и имеющее простой геометрический рисунок с декоративным элементом в виде ромба в центре каждой секции.

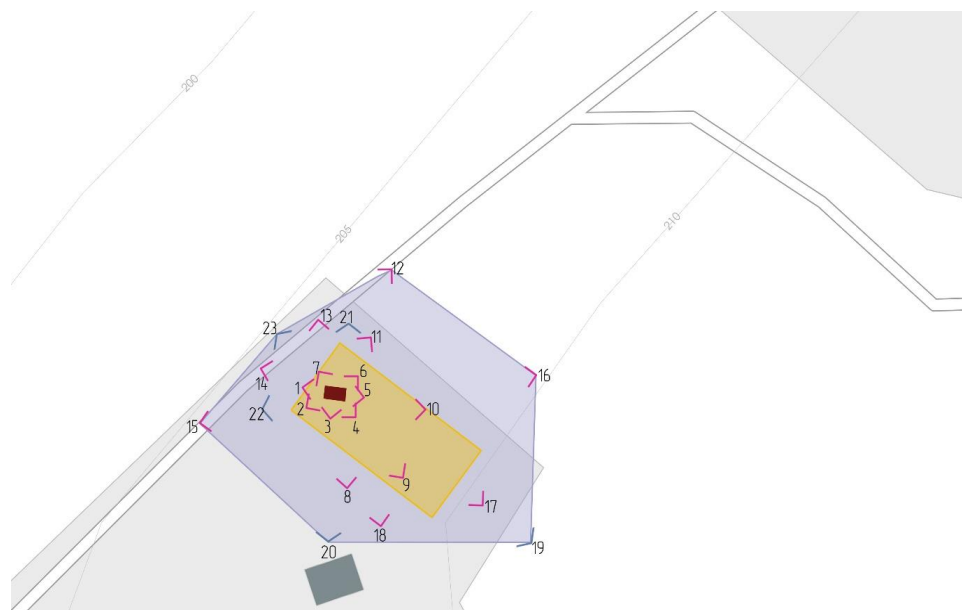
Территория братской могилы благоустроена, дорожки, площадка вокруг памятника и территория вокруг захоронений вымощены тротуарной плиткой. Периметр территории находится в ухоженном состоянии, трава покосена, в границах территории растет хвойное дерево – туя. Подъезд к объекту культурного наследия представляет собой грунтовую дорогу, отсыпанную щебнем. Дорожка, ведущая к площадке вокруг памятника, характеризуется пологим уклоном северо-западном направлении, сама площадка имеет ровную поверхность. Сама площадка находится на значительном возвышении над дорогой (на холме) и окружающим ландшафтом во всех направлениях, за исключением юго-восточного.

На момент исследования памятник находится в чистом, ухоженном состоянии, в отдельном месте плиточное покрытие территории имеет небольшую неровность.






Визуальное восприятие объекта культурного наследия регионального значения «Братская могила воинов Советской Армии, погибших в феврале 1943 года. Захоронено 751 человек, установлено фамилий на 309 человек. Скульптура установлена в 1952 году», 1943 г., 1952 г. носит локальный характер, наилучшее обозрение обеспечивается с ближних точек, особое раскрытие восприятия памятника возможно с северо-западного направления, с учетом особенностей рельефа.

Визуальный анализ территории исследования и взаимосвязи объекта культурного наследия с окружающей средой

В проекте представлены материалы фотофиксации окружающей памятник среды, выполненной в августе 2024 года.



Условные обозначения:

-  - объект культурного наследия регионального значения «Братская могила воинов Советской Армии, погибших в феврале 1943 года. Захоронено 751 человек, установлено фамилий на 309 человек. Скульптура установлена в 1952 году», 1943 г., 1952 г.
-  - границы территории
-  - бассейн видимости
-  - точка фотофиксации
-  - точка панорамного раскрытия



Точка 13. Вид с севера.



Точка 14. Вид с северо-запада.



Точка 18. Вид с юга.



Точка 19. Панорамное восприятие объекта культурного наследия с юго-востока.

Выводы

В результате проведенного ландшафтно-визуального обследования территории можно отметить следующее:

Проведенный анализ визуального восприятия объекта культурного наследия регионального значения «Братская могила воинов Советской Армии, погибших в феврале 1943 года. Захоронено 751 человек, установлено фамилий на 309 человек. Скульптура установлена в 1952 году», 1943 г., 1952 г., в селе Трояново, показал, что визуальное восприятие объекта культурного наследия носит локальный характер, наилучшее обозрение обеспечивается с ближних точек, особе раскрытие восприятия памятника возможно с северо-западного направления, с учетом особенностей рельефа.

18. Обоснования выводов экспертизы. Соответствие экспертируемого проекта требованиям нормативно-правовых актов

В соответствии с пунктом 4 статьи 1 Градостроительного кодекса Российской Федерации зоны охраны объектов культурного наследия (памятников истории и культуры) народов Российской Федерации являются зонами с особыми условиями использования территорий.

Частью 2 статьи 34 Федерального закона №73 ФЗ даны определения зон охраны объекта культурного наследия:

- охранный зона объекта культурного наследия - территория, в пределах которой в целях обеспечения сохранности объекта культурного наследия в его историческом ландшафтном окружении устанавливается особый режим использования земель и земельных участков, ограничивающий хозяйственную деятельность и запрещающий строительство, за исключением применения специальных мер, направленных на сохранение и регенерацию историко-градостроительной или природной среды объекта культурного наследия;
- зона регулирования застройки и хозяйственной деятельности - территория, в пределах которой устанавливается режим использования земель и земельных участков, ограничивающий строительство и хозяйственную деятельность, определяются требования к реконструкции существующих зданий и сооружений;
- зона охраняемого природного ландшафта - территория, в пределах которой устанавливается режим использования земель и земельных участков, запрещающий или ограничивающий хозяйственную деятельность, строительство и реконструкцию существующих зданий и сооружений в целях сохранения (регенерации) природного ландшафта, включая долины рек, водоемы, леса и открытые пространства, связанные композиционно с объектами культурного наследия.

В соответствии с Положением о зонах охраны объектов культурного наследия (памятников истории и культуры) народов Российской Федерации, утвержденным постановлением Правительства Российской Федерации от 12.09.2015 № 972 (далее – Положение о зонах охраны), проект зон охраны объекта культурного наследия представляет собой документацию в текстовой форме и в виде карт (схем) границ, содержащую описание границ проектируемых зон и границ территорий объектов культурного наследия, расположенных в указанных зонах, проекты режимов использования земель и требований к градостроительным регламентам в границах данных зон (пункт 6 Положения о зонах охраны). Положением о зонах охраны установлены требования к режимам использования земель и требованиям к градостроительным регламентам для каждого из видов устанавливаемых зон охраны (пункт 9 указанного Положения).

Указанные нормы и требования законодательства положены в основу рассматриваемого проекта. Предлагаемые проектом режимы использования земель и требования к градостроительным регламентам в границах проектируемых зон охраны объекта культурного, соответствуют требованиям законодательства Российской Федерации в области государственной охраны объектов культурного наследия.

В составе научно-проектной документации приведён список источников, включающий перечень архивов, нормативные и законодательные акты и библиографию, явившиеся основой для настоящего исследования.

По тексту разделов глав авторами проекта приведены фотографии, архивные фотографии, чертежи, выписки и иные документы, необходимые для обоснования требований к осуществлению сохранения объекта культурного наследия регионального значения «Братская могила воинов Советской Армии, погибших в феврале 1943 года. Захоронено 751 человек,

установлено фамилий на 309 человек. Скульптура установлена в 1952 году», 1943 г., 1952 г., в селе Трояново.

Памятник представляет собой бетонный постамент, высотой 1,9 м и шириной 3,75 м, на постаменте смонтирована бетонная скульптура матроса в плащ-палатке с обнаженной головой. В правой руке у него склоненное знамя. В левой руке он держит фуражку. Высота скульптуры – 2,5 м.

В целях обеспечения сохранности объекта культурного наследия регионального значения «Братская могила воинов Советской Армии, погибших в феврале 1943 года. Захоронено 751 человек, установлено фамилий на 309 человек. Скульптура установлена в 1952 году», 1943 г., 1952 г., в с. Трояново в его исторической среде на сопряженной с ним территории устанавливаются охранный зона и зона регулирования застройки и хозяйственной деятельности.

Зона охраняемого природного ландшафта не назначается, поскольку из-за особенностей рельефа и сложившейся территории озеленения, наиболее выгодное восприятие границ возможно в предложенных определенных проектом границах охранной зоны и зоны регулирования застройки.

19. Состав зон охраны объекта культурного наследия

Исходя из проведенных исследований, авторами научно-проектной документации ОБУК «Инспекция по охране объектов культурного наследия Курской области» предлагается установить следующий состав зон охраны объекта культурного наследия:

- охранный зона объектов культурного наследия «ОЗ»;
- зона регулирования застройки и хозяйственной деятельности с индексом 0 «ЗРЗ-0».

Охранный зона «ОЗ» располагается на территории вокруг границ территории объекта культурного наследия с увеличением территории «ОЗ» перед объектом с наилучшего визуального восприятия. Границы территории объекта культурного наследия являются внутренним контуром устанавливаемой охранной зоны.

Границы территории зоны регулирования застройки и хозяйственной деятельности примыкают к границам охранной зоны объекта культурного наследия с северо-запада.

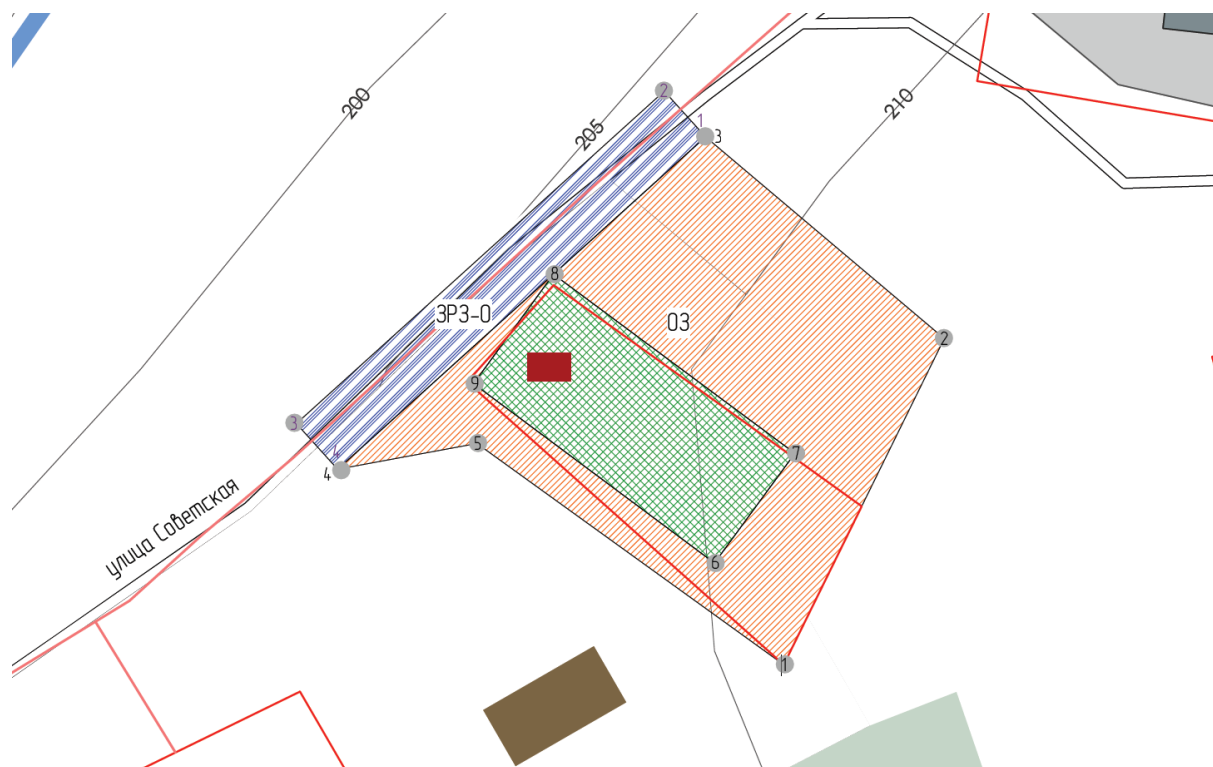
ЗРЗ-0 располагается вдоль северо-западной стороны охранной зоны объекта культурного наследия «Братская могила воинов Советской Армии, погибших в феврале 1943 года. Захоронено 751 человек, установлено фамилий на 309 человек. Скульптура установлена в 1952 году», 1943 г., 1952 г.

В проекте представлены:





Описание и перечень координат границ зон охраны объекта культурного наследия:




- Описание и перечень координат границ территории охранной зоны объекта культурного наследия «ОЗ»;
- Описание местоположения границ территории охранной зоны «ОЗ»;
- Описание и перечень координат границ территории «ЗРЗ» с индексом 0 «ЗРЗ-0»;
- Описание местоположения границ территории зоны регулирования застройки и хозяйственной деятельности «ЗРЗ-0».

**Схема (графическое описание местоположения) границ зон охраны объекта культурного наследия регионального значения
«Братская могила воинов Советской Армии, погибших в феврале 1943 года. Захоронено 751 человек, установлено фамилий на 309 человек. Скульптура установлена в 1952 году»,
1943 г., 1952 г.**



Условные обозначения:

-  - объект культурного наследия регионального значения «Братская могила воинов Советской Армии, погибших в феврале 1943 года. Захоронено 751 человек, установлено фамилий на 309 человек. Скульптура установлена в 1952 году», 1943 г., 1952 г.
-  - границы территории объекта культурного наследия
-  - охранная зона объекта культурного наследия
-  - зона регулирования застройки ЗРЗ-0 объекта культурного наследия
- ① - характерная поворотная точка охранной зоны объекта культурного наследия (ОЗ)
- ① - характерная поворотная точка зоны регулирования застройки объекта культурного наследия (ЗРЗ-0)

-  - заброшенный объект капитального строительства (бывшее здание администрации)
-  - границы земельных участков, поставленных на кадастровый учет
-  - линейный объект капитального строительства, поставленный на кадастровый учет

Режимы использования земель и земельных участков и требования к градостроительным регламентам в границах зон охраны объекта культурного наследия
Особый режим использования земель и земельных участков и требования к градостроительным регламентам в границах охранной зоны объекта культурного наследия

В границах ОЗ разрешается:

- проведение работ по благоустройству (установка малых архитектурных форм) и озеленению территории, оборудованию территории освещением, скамейками, урнами;
- установка информационных (навигационных) указателей туристического назначения;
- размещение мобильных элементов информационно-декоративного оформления событийного характера, включая праздничное оформление, устанавливаемых на срок проведения публичных мероприятий;
- проведение санитарных рубок древесно-кустарниковой растительности;
- проведение мероприятий пожарной безопасности;
- ремонт и реконструкция существующих линейных объектов инженерной инфраструктуры, прокладка новых сетей (электроснабжения, водоснабжения, водоотведения, теплоснабжения, газоснабжения, телефонизации) подземным способом с последующей рекультивацией затрагиваемых территорий;
- ремонт, техническая модернизация дорог, проездов без их расширения;

В границах ОЗ запрещается:

- строительство объектов капитального строительства и возведение некапитальных строений, сооружений, за исключением применения специальных мер, направленных на сохранение и регенерацию окружающей среды объекта культурного наследия;
- ведение хозяйственной деятельности, проведение любых работ, связанных с загрязнением воздушного бассейна, почв, грунтовых и подземных вод, поверхностных стоков, нарушением почвенного покрова;
- ведение хозяйственной деятельности, проведение любых работ, нарушающих целостность, сохранность объекта культурного наследия;
- вырубка зеленых насаждений, за исключением санитарных рубок;
- прокладка новых автомобильных дорог;
- размещение автомобильных парковок;
- прокладка наземных и воздушных инженерных коммуникаций, в том числе высоковольтных линий электропередачи, установка вышек мобильной связи;
- возведение глухих ограждений;

- размещение рекламных конструкций, вывесок, щитов, баннеров и (или) конструкций для них;
- организация свалок и необорудованных мест для мусора;
- искажение и изменение исторического рельефа местности.

Режим использования земель и земельных участков и требования к градостроительным регламентам в границах зоны регулирования застройки и хозяйственной деятельности

Требования к градостроительным регламентам в границах участка территории зоны регулирования застройки и хозяйственной деятельности с индексом 0

В границах ЗРЗ-0 разрешается:

- благоустройство и озеленение территории, размещение малых архитектурных форм, скамеек, урн, пандусов и других приспособлений, в том числе обеспечивающих передвижение маломобильных групп населения, организация пешеходных площадок, дорожек, тротуаров, организация велосипедных дорожек, дорожек для средств индивидуальной мобильности;
- проведение работ, направленных на восстановление историко-градостроительной и природной среды;
- использование земельных участков и объектов капитального строительства в соответствии с видами разрешенного использования, установленными правилами землепользования и застройки муниципального образования с учетом настоящих требований;
- ремонт и реконструкция существующих линейных объектов инженерной инфраструктуры, прокладка новых сетей (водоснабжения, водоотведения, теплоснабжения, газоснабжения, телефонизации) подземным способом, новых сетей электроснабжения – надземным способом с предельной высотой сооружений не более 12,0 метров до верхней отметки объекта, и последующей рекультивацией затрагиваемых территорий;
- установка опор наружного освещения высотой не более 12,0 метров;
- ремонт, техническая модернизация дорог, проездов;
- размещение мобильных элементов информационно-декоративного оформления событийного характера, включая праздничное оформление, устанавливаемых на срок проведения публичных мероприятий;
- установка информационных (навигационных) указателей туристического назначения;
- проведение санитарных рубок древесно-кустарниковой растительности;
- проведение мероприятий пожарной безопасности.

В границах ЗРЗ–0 запрещается:

- ведение хозяйственной деятельности, проведение любых работ, нарушающих целостность, сохранность объекта культурного наследия;
- вырубка зеленых насаждений, за исключением санитарных рубок;
- установка вышек мобильной связи;
- возведение глухих ограждений;

- размещение вывесок и средств наружной информации и рекламы на крышах зданий и сооружений, а также на фасадах зданий;
- размещение рекламных щитов;
- организация свалок и необорудованных мест для мусора;

20. Научная обоснованность предлагаемых проектных решений

Пунктом 4 Положения о зонах охраны охарактеризованы материалы историко-культурных исследований, формирующиеся на основании историко-культурного опорного плана населенного пункта или его фрагмента, сведений об объектах культурного наследия, установленных территориях и зонах охраны объектов культурного наследия, расположенных на территории предполагаемого проектирования зон охраны, материалы ранее разработанных проектов зон охраны объектов культурного наследия, материалы ландшафтно-визуального анализа композиционных связей объекта культурного наследия, окружающей застройки и ландшафтного окружения и иные материалы, необходимые для обоснования и разработки проекта зон охраны объекта культурного наследия.

В рассматриваемой научно-проектной документации в соответствии с Положением о зонах охраны содержатся необходимые сведения о проведенных историко-культурных исследованиях и материалы по обоснованию проекта.

При выполнении научно-проектной работы были использованы библиографические источники и материалы. Они позволили выявить сведения, документы и материалы, касающиеся объекта культурного наследия и сопряженной с ним территории.

Материалы по обоснованию состава и границ зон охраны объекта культурного наследия включают в себя материалы историко-библиографических исследований, в том числе исторические сведения по сопряженной с ним территории, историко-градостроительную характеристику исследуемого объекта культурного наследия, ландшафтно-визуальный анализ, изучение ранее разработанной градостроительной документации. В состав материалов натурных исследований входит фотофиксация объекта культурного наследия с основных видовых точек.

С использованием исходных данных, историко-библиографических исследований и натурального обследования территории выполнен историко-культурный опорный план. На основе историко-культурных исследований по объекту культурного наследия и сопряженной территории, историко-градостроительного и ландшафтно-визуального анализа, при учете существующей градостроительной ситуации и имеющихся нормативных правовых документов даны обоснования предлагаемых проектом границ зон охраны объекта культурного наследия.

21. Обеспечение сохранности объекта культурного наследия в его исторической среде

В ходе разработки проекта зон охраны объекта культурного наследия регионального значения «Братская могила воинов Советской Армии, погибших в феврале 1943 года. Захоронено 751 человек, установлено фамилий на 309 человек. Скульптура установлена в 1952 году», 1943 г., 1952 г., в с. Трояново, авторами проекта была обследована сопряженная с ним территория. Границы историко-культурных исследований определены на основании выявленных зон зрительного восприятия объекта культурного наследия, историко-архитектурных характеристик памятника, особенностей существующей градостроительной ситуации.

Экспертная комиссия отмечает, что проведённый авторами проекта зон охраны, анализ историко-градостроительного, историко-культурного значения и визуального восприятия Объекта, сохранности историко-градостроительной среды и общей градостроительной и

правовой ситуации на территории, исторически, визуально и планировочно связанной с Объектом исследования, дал необходимые и достаточные основания для проектных предложений по установлению границ зон охраны объекта культурного наследия.

Экспертная комиссия соглашается с выводами авторов проекта и подтверждает обоснованность предлагаемых проектом состава и границ зон охраны объекта культурного наследия регионального значения «Братская могила воинов Советской Армии, погибших в феврале 1943 года. Захоронено 751 человек, установлено фамилий на 309 человек. Скульптура установлена в 1952 году», 1943 г., 1952 г., расположенного по адресу: Курская область, Железногорский район, с. Трояново.

Проанализировав все пункты предлагаемых проектом режимов использования земель и земельных участков и требований к градостроительным регламентам в границах зон охраны объекта культурного наследия и границах зон регулирования застройки и хозяйственной деятельности, экспертная комиссия отмечает, что в целом они соответствуют требованиям действующего законодательства об объектах культурного наследия, а также отвечают градостроительным реалиям данного участка. Предлагаемые проектом режимы использования земель и требования к градостроительным регламентам направлены прежде всего на обеспечение сохранности рассматриваемого объекта культурного наследия в его исторической и градостроительной среде, на сохранение его роли в объемно-пространственной структуре сопряженной с ним территории, визуальных связей, коридоров и секторов обзора объекта культурного наследия.

22. Вывод экспертизы:

«Научно-проектная документация «Проект зон охраны объекта культурного наследия регионального значения «Братская могила воинов Советской Армии, погибших в феврале 1943 года. Захоронено 751 человек, установлено фамилий на 309 человек. Скульптура установлена в 1952 году», 1943 г., 1952 г., расположенного по адресу: Курская область, Железногорский район, с. Трояново», (Шифр: НПД.ПЗО-2024/08), соответствует требованиям законодательства Российской Федерации в области государственной охраны объектов культурного наследия: установления границ территорий зон охраны объекта культурного наследия; особых режимов использования земель и требований к градостроительным регламентам в границах данных зон (положительное заключение).

Дата оформления заключения экспертизы – «05» ноября 2024 года.

Председатель Экспертной комиссии

А.В. Дроздов

Ответственный секретарь
Экспертной комиссии

Л.М. Варюхина

Член Экспертной комиссии

Е.М. Гопоровский

Перечень приложений к заключению экспертизы.

1. Протокол № 1 организационного заседания комиссии экспертов от «30» октября 2024 года по вопросу рассмотрения «Научно-проектная документация «Проект зон охраны объекта культурного наследия регионального значения «Братская могила воинов Советской Армии, погибших в феврале 1943 года. Захоронено 751 человек, установлено фамилий на 309 человек. Скульптура установлена в 1952 году», 1943 г., 1952 г., расположенного по адресу: Курская область, Железногорский район, с. Трояново».
2. Протокол № 2 итогового заседания комиссии экспертов от «05» ноября 2024 года по вопросу рассмотрения «Научно-проектная документация «Проект зон охраны объекта культурного наследия регионального значения «Братская могила воинов Советской Армии, погибших в феврале 1943 года. Захоронено 751 человек, установлено фамилий на 309 человек. Скульптура установлена в 1952 году», 1943 г., 1952 г., расположенного по адресу: Курская область, Железногорский район, с. Трояново».

ПРОТОКОЛ № 1

**организационного заседания комиссии экспертов по вопросу рассмотрения
«Научно-проектная документация «Проект зон охраны объекта культурного наследия
регионального значения «Братская могила воинов Советской Армии, погибших в
феврале 1943 года. Захоронено 751 человек, установлено фамилий на 309 человек.
Скульптура установлена в 1952 году», 1943 г., 1952 г., расположенного по адресу: Курская
область, Железногорский район, с. Трояново».**

г. Белгород, г. Ульяновск, г. Ставрополь

«30» октября 2024 года

Совещание экспертов проводится по дистанционной связи:

Топоровский Евгений Мартынович, образование - высшее, специальность - архитектор.
Место работы - ООО НПРМ «Южная крепость», г. Ставрополь, главный архитектор проектов.
Стаж работ 44 года. Государственный эксперт Российской Федерации по проведению историко-
культурной экспертизы (Приказ Министерства культуры Российской Федерации от 16.12.2021
№ 2139).

объекты экспертизы:

- выявленные объекты культурного наследия в целях обоснования целесообразности включения данных объектов в реестр;
- документы, обосновывающие включение объектов культурного наследия в реестр;
- документы, обосновывающие исключение объектов культурного наследия из реестра;
- документы, обосновывающие изменение категории историко-культурного значения объекта культурного наследия;
- документы, обосновывающие отнесение объекта культурного наследия к историко-культурным заповедникам, особо ценным объектам культурного наследия народов Российской Федерации либо объектам всемирного культурного и природного наследия;
- **проекты зон охраны объекта культурного наследия;**
- проектная документация на проведение работ по сохранению объектов культурного наследия;
- документация, за исключением научных отчетов о выполненных археологических полевых работах, содержащая результаты исследований, в соответствии с которыми определяется наличие или отсутствие объектов, обладающих признаками объекта культурного наследия, на земельных участках, подлежащих воздействию земляных, строительных, мелиоративных, хозяйственных работ, работ по использованию лесов и иных работ;
- документация или разделы документации, обосновывающие меры по обеспечению сохранности объекта культурного наследия, включенного в реестр, выявленного объекта культурного наследия либо объекта, обладающего признаками объекта культурного наследия, при проведении земляных, мелиоративных, хозяйственных работ, указанных в настоящей статье работ по использованию лесов и иных работ в границах территории объекта культурного наследия либо на земельном участке, непосредственно связанном с земельным участком в границах территории объекта культурного наследия).

Варюхина Ляйля Махмутовна, высшее, Казанский инженерно– строительный институт - архитектор, стаж работы - 43 года, место работы и должность - самозанятый, член Научно-методического экспертного Совета при Управлении по охране объектов культурного наследия администрации Губернатора Ульяновской области, Профессор международной академии архитектуры в Москве, государственный эксперт Российской Федерации по проведению историко-культурной экспертизы (Приказ Министерства культуры Российской Федерации «Об утверждении статуса аттестованного эксперта по проведению государственной историко-культурной экспертизы» от 24.04.2024 №790).

объекты экспертизы:

- выявленные объекты культурного наследия в целях обоснования целесообразности включения данных объектов в реестр;
- **проекты зон охраны объекта культурного наследия;**
- проектная документация на проведение работ по сохранению объектов культурного наследия;
- документация или разделы документации, обосновывающие меры по обеспечению сохранности объекта культурного наследия, включенного в реестр, выявленного объекта культурного наследия либо объекта, обладающего признаками объекта культурного наследия, при проведении земляных, мелиоративных, хозяйственных работ, указанных в настоящей статье работ по использованию лесов и иных работ в границах территории объекта культурного наследия либо на земельном участке, непосредственно связанном с земельным участком в границах территории объекта.

Дроздов Алексей Владимирович, образование высшее, специальность - архитектор, стаж работы 35 лет, место работы и должность - главный архитектор ООО «Айстром», (г. Белгород), государственный эксперт Российской Федерации по проведению историко-культурной экспертизы (*приказ Министерства культуры Российской Федерации «Об утверждении статуса аттестованного эксперта по проведению государственной историко-культурной экспертизы» от 25.12.2023 г. № 3493*).

объекты экспертизы:

- выявленные объекты культурного наследия в целях обоснования целесообразности включения данных объектов в реестр;
- документы, обосновывающие включение объектов культурного наследия в реестр;
- документы, обосновывающие изменение категории историко-культурного значения объекта культурного наследия;
- **проекты зон охраны объекта культурного наследия;**
- проектная документация на проведение работ по сохранению объектов культурного наследия.

Повестка дня:

1. Утверждение состава членов экспертной комиссии.
2. Выборы председателя и ответственного секретаря Экспертной комиссии.
3. Определения порядка работы и принятия решений Экспертной комиссии.
4. Определение основных направлений работы экспертов.
5. Утверждение календарного плана работы экспертной комиссии.
6. Определение перечня дополнительных документов, запрашиваемых у Заказчика для проведения экспертизы.

Рассмотрели:

1. Утверждение состава членов экспертной комиссии.

Решили: утвердить следующий состав Экспертной комиссии: Топоровский Е.М., Варюхина Л.М., Дроздов А.В.

2. Избрание председателя и ответственного секретаря Экспертной комиссии.

Кандидатуры председателя и ответственного секретаря Экспертной комиссии были поставлены на голосование. Решение принято единогласно.

Решили: избрать председателем Экспертной комиссии Дроздова А.В., ответственным секретарём Экспертной комиссии – Варюхина Л.М.

3. Определение порядка работы и принятие решений Экспертной комиссии.

Решили: определить следующий порядок работы и принятия решений Экспертной комиссией:

1. В своей работе Экспертная комиссия руководствуется статьями 29, 31 Федерального закона от 25.06.2002 № 73-ФЗ «Об объектах культурного наследия (памятниках истории и культуры) народов Российской Федерации», Положением о государственной историко-культурной экспертизе, утверждённым постановлением Правительства Российской Федерации от 15.07.2009 № 569, иными нормативно-правовыми актами Российской Федерации, а также настоящим порядком.

2. Работа Экспертной комиссии осуществляется в форме заседаний. Место, дата и время заседания назначается председателем или ответственным секретарём Экспертной комиссии по согласованию с остальными членами. Заседание Экспертной комиссии проводит и её решение объявляет председатель Экспертной комиссии. При отсутствии на заседании председателя Экспертной комиссии его обязанности осуществляет ответственный секретарь Экспертной комиссии. В случае невозможности председателя Экспертной комиссии исполнять свои обязанности или его отказа от участия в проведении экспертизы в связи с выявлением обстоятельств, предусмотренных пунктом 8 Положения о государственной историко-культурной экспертизе, члены Экспертной комиссии проводят организационное заседание и избирают из своего состава нового председателя Экспертной комиссии. В период до выборов нового председателя Экспертной комиссии его обязанности исполняет ответственный секретарь Экспертной комиссии.

3. Решение Экспертной комиссии принимается большинством голосов.

4. Экспертная комиссия ведёт следующие протоколы:

- протокол организационного заседания;
- протоколы рабочих заседаний.

Протоколы подписываются всеми членами Экспертной комиссии.

Работу Экспертной комиссии организует председатель и ответственный секретарь.

4. Определение основных направлений работы экспертов.

Решили: каждый эксперт Экспертной комиссии изучает предоставленную заказчиком на государственную историко-культурную экспертизу научно-проектную документацию и выполняет её анализ в части соответствия действующему законодательству и установленным стандартам в сфере сохранения объектов культурного наследия.

Экспертами самостоятельно проводится оценка обоснованности принятых проектировщиком решений в экспертируемой научно-проектной документации «Проект зон охраны объекта культурного наследия регионального значения «Братская могила воинов Советской Армии, погибших в феврале 1943 года. Захоронено 751 человек, установлено фамилий на 309 человек. Скульптура установлена в 1952 году», 1943 г., 1952 г., расположенного по адресу: Курская область, Железногорский район, с. Трояново.

5. Утверждение календарного плана работы экспертной комиссии.

Решили: утвердить календарный план работы экспертной комиссии:

Дата	Наименование мероприятия, повестка дня заседания	Ответственные исполнители
30.10.2024	Организационное заседание экспертной комиссии	Дроздов А.В. Варюхина Л.М. Топоровский Е.М.
30.10.2024 - 05.11.2024	Изучение проектной документации, формирование документов экспертизы. Натурный осмотр и фотофиксация объекта культурного наследия.	Дроздов А.В. Варюхина Л.М. Топоровский Е.М.
05.11.2024	Заседание экспертной комиссии. Оформление и подписание акта экспертизы.	Дроздов А.В. Варюхина Л.М. Топоровский Е.М.

6. Перечень документов, представленных заявителем:

Комплект научно-проектной документации «Проект зон охраны объекта культурного наследия регионального значения «Братская могила воинов Советской Армии, погибших в феврале 1943 года. Захоронено 751 человек, установлено фамилий на 309 человек. Скульптура установлена в 1952 году», 1943 г., 1952 г., расположенного по адресу: Курская область, Железногорский район, с. Трояново», (Шифр: НПД.ПЗО-2024/08), представлена в следующем составе:

Содержание научно-проектной документации

Раздел I. «Предварительные работы»

- а) Исходно-разрешительная документация;
- б) Общая характеристика объекта культурного наследия, территории исследования и содержания работ;
- в) Законодательные требования и общие принципы и критерии установления границ зон охраны объекта культурного наследия

Раздел II. «Историко-культурные исследования (материалы по обоснованию)»

Подраздел «Архивные исследования»

- а) Историко-архивные и библиографические исследования;
- б) Историческая справка;
- в) Исторические планы и карты.

Подраздел «Историко-архитектурные исследования»

- а) Анализ градостроительной документации, выполнявшейся для территории исследования;
- б) Схема историко-культурного опорного плана;
- в) Краткая характеристика объекта культурного наследия.

Подраздел «Ландшафтно-визуальный анализ территории»

- а) Цели и задачи ландшафтно-визуального анализа;

- б) Краткая характеристика ландшафта территории;
- в) Визуальный анализ территории исследования и взаимосвязи ОКН с окружающей средой;
- г) Выводы.

Раздел III. «Материалы обоснования проекта зон охраны объекта культурного наследия»

- а) Общие сведения об объекте культурного наследия;
- б) Фотофиксация историко-градостроительной среды;
- в) Схема фотофиксации;
- г) Обоснование проекта зон охраны;

Подраздел «Проект зон охраны объекта культурного наследия»

- а) Зоны охраны объекта культурного наследия;
- б) Схема (графическое описание местоположения) границ зон охраны объекта культурного наследия;
- в) Карта (схема) градостроительного зонирования.

Источники и литература

В составе исходно-разрешительной документации представлены следующие документы:

1. Копия решения исполнительного комитета Курского областного Совета народных депутатов от 14.06.1979 № 382 «Постановление Совета Министров СССР № 339 от 11 апреля 1979 г. «О дополнительных мерах по благоустройству и приведению в порядок военных кладбищ и могил Советских воинов и партизан».
2. Приказ Минкультуры России от 29 декабря 2015 г. № 28952-р: «О регистрации объекта культурного наследия регионального значения «Братская могила воинов Советской Армии, погибших в феврале 1943 года. Захоронено 751 человек, установлено фамилий на 309 человек. Скульптура установлена в 1952 году», 1943 г., 1952 г. (Курская область) в едином государственном реестре объектов культурного наследия (памятников истории и культуры) народов Российской Федерации».
3. Копия паспорта объекта культурного наследия.
4. Копия приказа Комитета по охране объектов культурного наследия Курской области от 25.08.2022 № 05.4-08/994 «Об утверждении границ и режима использования территории объекта культурного наследия регионального значения «Братская могила воинов Советской Армии, погибших в феврале 1943 года. Захоронено 751 человек, установлено фамилий на 309 человек. Скульптура установлена в 1952 году», 1943 г., 1952 г., расположенного по адресу: Курская область, Железногорский район, с. Трояново».
5. Копия приказа Комитета по охране объектов культурного наследия Курской области от 25.08.2022 № 05.4-08/995 «Об утверждении графического описания местоположения границ защитной зоны объекта культурного наследия регионального значения «Братская могила воинов Советской Армии, погибших в феврале 1943 года. Захоронено 751 человек, установлено фамилий на 309 человек. Скульптура установлена в 1952 году», 1943 г., 1952 г. (Курская область, Железногорский район, с. Трояново)».
6. Копия приказа Комитета по охране объектов культурного наследия Курской области от 26.07.2022 № 05.4-08/871 «Об утверждении предмета охраны объекта культурного наследия регионального значения «Братская могила воинов Советской Армии, погибших в феврале 1943 года. Захоронено 751 человек, установлено фамилий на 309 человек. Скульптура установлена в

1952 году», 1943 г., 1952 г., расположенного по адресу: Курская область, Железногорский район, с. Трояново».

7. Выписки из ЕГРН об объекте недвижимости и земельном участке.

8. Копия архивного дела ОБУК «Инспекция по охране объектов культурного наследия Курской области».

9. Паспорт 1970-х годов.

10. Паспорт от «21» февраля 1991 г.

11. Акт технического осмотра памятника истории и культуры от «9» декабря 1992 г.

12. Охранное обязательство на памятник истории и культуры от «9» декабря 1992 г.

13. Учетная карточка от «21» февраля 1991 г.

14. Учетная карточка воинского захоронения от «1» ноября 1991 г.

15. Учетная карточка воинского захоронения от «19» октября 2015 г.

16. Карточка исторического памятника от 15 января 1976 г.

17. Технический паспорт на Сооружение «Братская могила воинов Советской армии» от 02 сентября 2011 г.

18. Исторические фотографии объекта культурного наследия.

19. Ответ Государственного архива Курской области на запрос об объектах культурного значения регионального значения от 24.07.2024 г.

20. Материалы Государственного архива Курской области по воинскому захоронению в с. Трояново (из приложения к ответу на запрос от 24.07.2024).

7. Определение перечня документов, запрашиваемых у Заказчика для проведения государственной историко-культурной экспертизы.

Решили:

1. «Научно-проектная документация «Проект зон охраны объекта культурного наследия регионального значения «Братская могила воинов Советской Армии, погибших в феврале 1943 года. Захоронено 751 человек, установлено фамилий на 309 человек. Скульптура установлена в 1952 году», 1943 г., 1952 г., расположенного по адресу: Курская область, Железногорский район, с. Трояново», (Шифр: НПД.ПЗО-2024/08), представлена в достаточном объеме для проведения государственной историко-культурной экспертизы.

Председатель Экспертной комиссии

А.В. Дроздов

Ответственный секретарь
Экспертной комиссии

Л.М. Варюхина

Член Экспертной комиссии

Е.М. Топоровский

ПРОТОКОЛ № 2

итогового заседания комиссии экспертов по вопросу рассмотрения
«Научно-проектная документация «Проект зон охраны объекта культурного наследия
регионального значения «Братская могила воинов Советской Армии, погибших в
феврале 1943 года. Захоронено 751 человек, установлено фамилий на 309 человек.
Скульптура установлена в 1952 году», 1943 г., 1952 г., расположенного по адресу: Курская
область, Железногорский район, с. Трояново»

г. Белгород, г. Ульяновск, г. Ставрополь

«05» ноября 2024 г.

Совещались по дистанционной связи:

Дроздов Алексей Владимирович - председатель Экспертной комиссии.

Варюхина Ляйля Махмутовна – секретарь Экспертной комиссии.

Топоровский Евгений Мартынович - член Экспертной комиссии.

Повестка дня:

1. Согласование заключительных выводов экспертизы.

2. Принятие решения о подписании акта государственной историко-культурной экспертизы и передаче акта экспертизы Заказчику.

По 1-му вопросу:

Рассмотрели: выводы каждого эксперта относительно проектной документации, предоставленной Заказчиком.

Решили: «Научно-проектная документация «Проект зон охраны объекта культурного наследия регионального значения «Братская могила воинов Советской Армии, погибших в феврале 1943 года. Захоронено 751 человек, установлено фамилий на 309 человек. Скульптура установлена в 1952 году», 1943 г., 1952 г., расположенного по адресу: Курская область, Железногорский район, с. Трояново» (Шифр: НПД.ПЗО-2024/08), выполненная в 2024 году - Областное бюджетное учреждение культуры «Инспекция по охране и использованию объектов культурного наследия (памятников истории и культуры) Курской области», *соответствует* требованиям Федерального закона от 25.06.2002 № 73-ФЗ «Об объектах культурного наследия (памятниках истории и культуры) народов Российской Федерации», объёму предусмотренным:

- ГОСТ Р 55528-2013 «Национальный стандарт Российской Федерации. Состав и содержание научно-проектной документации по сохранению объектов культурного наследия. Памятники истории и культуры. Общие требования»;

- Муниципальным контрактом № 43 от «30» июля 2024 г.;

- Положением о зонах охраны объектов культурного наследия (памятников истории и культуры) народов Российской Федерации, утвержденным постановлением Правительства Российской Федерации от 12.09.2015г. № 972.

Разногласия между членами Экспертной комиссии по заключительным выводам экспертизы отсутствуют.

По 2-му вопросу:

Решили: подписать усиленной квалифицированной электронной подписью акт государственной историко-культурной экспертизы «Научно-проектная документация «Проект зон охраны объекта культурного наследия регионального значения «Братская могила воинов Советской Армии, погибших в феврале 1943 года. Захоронено 751 человек, установлено фамилий на 309 человек. Скульптура установлена в 1952 году», 1943 г., 1952 г., расположенного по адресу: Курская область, Железногорский район, с. Трояново», с *положительным заключением* и рекомендовать проектную документацию для согласования органу государственной охраны объектов культурного наследия Курской области.

Ответственному секретарю Экспертной комиссии в течение 3 рабочих дней с даты оформления акта экспертизы направить его Заказчику со всеми прилагаемыми документами и материалами посредством электронной почты в формате переносимого документа (PDF).

Председатель Экспертной комиссии

А.В. Дроздов

Ответственный секретарь
Экспертной комиссии

Л.М. Варюхина

Член Экспертной комиссии

Е.М. Топоровский