



АДМИНИСТРАЦИЯ КУРСКОЙ ОБЛАСТИ
КОМИТЕТ ПО ОХРАНЕ ОБЪЕКТОВ КУЛЬТУРНОГО НАСЛЕДИЯ
КУРСКОЙ ОБЛАСТИ

П Р И К А З

от 06.04.2021

№ 011-08/93

г. Курск

Об утверждении границ и режима использования территории объекта культурного наследия федерального значения «Церковь Троицы (Верхняя)», 1695 г., 1836 г., расположенного по адресу: Курская область, г. Курск, улица Горького, д. 13

В соответствии с Федеральным законом от 25 июня 2002 г. № 73-ФЗ «Об объектах культурного наследия (памятниках истории и культуры) народов Российской Федерации», Законом Курской области от 29 декабря 2005 г. № 120-ЗКО «Об объектах культурного наследия Курской области», пунктом 3.10 Положения о комитете по охране объектов культурного наследия Курской области, утвержденного постановлением Губернатора Курской области от 15.09.2020 № 274-пг, ПРИКАЗЫВАЮ:

1. Утвердить:

границы территории объекта культурного наследия федерального значения «Церковь Троицы (Верхняя)», 1695 г., 1836 г., расположенного по адресу: Курская область, г. Курск, улица Горького, д. 13, согласно приложению № 1 к настоящему приказу;

режим использования территории объекта культурного наследия федерального значения «Церковь Троицы (Верхняя)», 1695 г., 1836 г., расположенного по адресу: Курская область, г. Курск, улица Горького, д. 13, согласно приложению № 2 к настоящему приказу.

2. Контроль за исполнением настоящего приказа возложить на заместителя начальника отдела государственного надзора комитета по охране объектов культурного наследия Курской области М.Н. Мерзликину.

Председатель комитета

И.А. Мусьял

Приложение № 1
к приказу комитета по охране
объектов культурного наследия
Курской области
от 16.04.2021 № 01/108/93

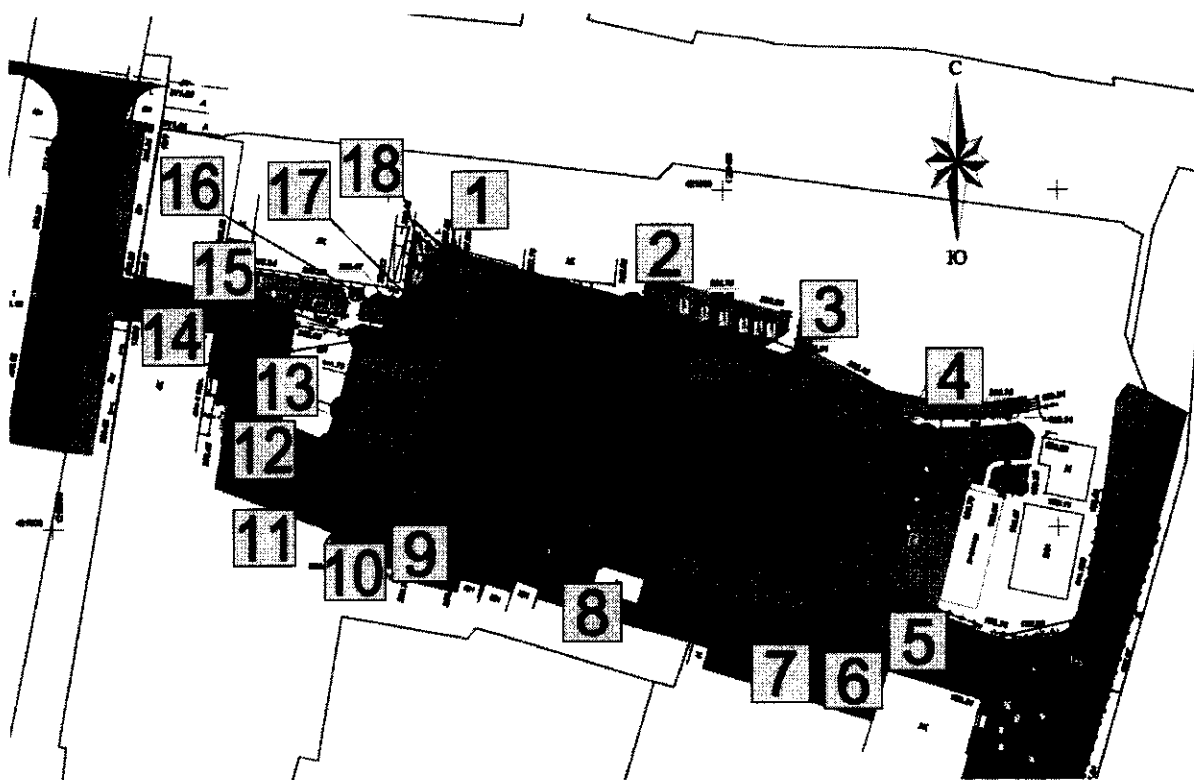
**Границы территории объекта культурного наследия
федерального значения «Церковь Троицы (Верхняя)», 1695 г., 1836 г.,
Курская область, г. Курск, улица Горького, д. 13**

В границы территории объекта культурного наследия включается часть прилегающей территории с кадастровым номером 46:29:102264:422.



Границы территории объекта культурного наследия представляют собой замкнутый контур и проходят по часовой стрелке следующим образом:

- От точки 1 в юго-восточном направлении до точки 2;
- От точки 2 в юго-восточном направлении до точки 3;
- От точки 3 в юго-восточном направлении до точки 4;
- От точки 4 в юго-западном направлении по прямой до точки 5;
- От точки 5 в западном направлении до точки 6;
- От точки 6 в юго-западном направлении до точки 7;
- От точки 7 в северо-западном направлении вдоль южной границы земельного участка с кадастровым номером 46:29:102264:422 до точки 8;
- От точки 8 в северо-западном направлении по прямой до точки 9;
- От точки 9 в северо-западном направлении до точки 10;
- От точки 10 в северном направлении до точки 11;
- От точки 11 в северо-западном направлении до точки 12;
- От точки 12 в северо-восточном направлении до точки 13;
- От точки 13 в северо-восточном направлении до точки 14;
- От точки 14 в восточном направлении до точки 15;
- От точки 15 в северо-восточном направлении до точки 16;
- От точки 16 в северном направлении до точки 17;
- От точки 17 в северо-восточном направлении до точки 18;
- От точки 18 в северном направлении до исходной точки 1.

**Карта (схема) границ территории объекта культурного наследия
федерального значения «Церковь Троицы (Верхняя)», 1695 г., 1836 г.,
расположенного по адресу:
Курская область, г. Курск, улица Горького, д. 13**



Условные обозначения

-  - Объект культурного наследия
-  - Территория объекта культурного наследия

Приложение к границам территории
 объекта культурного наследия
 федерального значения
 «Церковь Троицы (Верхняя)», 1695 г., 1836 г.,
 расположенного по адресу:
 Курская область, г. Курск,
 улица Горького, д. 13

**Координаты характерных (поворотных) точек к карте (схеме) границ
 территории объекта культурного наследия федерального значения
 «Церковь Троицы (Верхняя)», 1695 г., 1836 г.,
 расположенного по адресу:
 Курская область, г. Курск, улица Горького, д. 13**

| Сведения о местоположении границ объекта | | | |
|--|---------------|------------|----------------------------|
| Координаты характерных (поворотных) точек в системе координат МСК-46 | | | |
| Метод определения координат - геодезический Средняя квадратическая погрешность положения характерной точки (Mt), м = 0,10 Сведения о характерных точках границ объекта | | | |
| Обозначение характерных точек границ | Координаты, м | | Описание закрепления точки |
| | X | Y | |
| 1 | 421040.35 | 1299359.31 | - |
| 2 | 421032.89 | 1299386.55 | - |
| 3 | 421024.15 | 1299410.41 | - |
| 4 | 421013.43 | 1299430.10 | - |
| 5 | 420984.90 | 1299420.49 | - |
| 6 | 420986.12 | 1299415.74 | - |
| 7 | 420985.12 | 1299412.84 | - |
| 8 | 420995.57 | 1299380.69 | - |
| 9 | 421005.44 | 1299350.39 | - |
| 10 | 421006.48 | 1299347.21 | - |
| 11 | 421009.46 | 1299347.88 | - |
| 12 | 421012.34 | 1299341.29 | - |
| 13 | 421017.74 | 1299343.24 | - |
| 14 | 421028.31 | 1299346.14 | - |
| 15 | 421028.04 | 1299347.56 | - |
| 16 | 421030.73 | 1299352.65 | - |
| 17 | 421033.63 | 1299353.68 | - |
| 18 | 421034.97 | 1299357.11 | - |
| 1 | 421040.35 | 1299359.31 | - |

Приложение № 2
к приказу комитета по охране
объектов культурного наследия
Курской области
от 06.04.2021 № 01.1-08/23

**Режим
использования территории объекта культурного наследия
федерального значения «Церковь Троицы (Верхняя)», 1695 г., 1836 г.
(далее - Объект), расположенного по адресу:
Курская область, г. Курск, улица Горького, д. 13**

На территории Объекта разрешается:

Ведение хозяйственной деятельности, не противоречащей требованиям обеспечения сохранности объекта культурного наследия и позволяющей обеспечить функционирование объекта культурного наследия в современных условиях, в том числе:

проведение работ, направленных на сохранение объекта культурного наследия (ремонт, реставрация, консервация, приспособление памятника для современного использования), без изменений его особенностей, составляющих предмет охраны, на основании документов, выполненных, согласованных и утвержденных в установленном порядке;

размещение на территории объекта культурного наследия памятных знаков и иной историко-культурной информации, связанных с объектом культурного наследия;

проведение работ по благоустройству территории объекта культурного наследия, оборудование территории элементами освещения, малыми архитектурными формами;

применение при благоустройстве и оборудовании территории отделочных материалов и дорожных покрытий нейтральной цветовой гаммы и фактуры;

устройство прозрачных ограждений высотой не более 1,5 м, с использованием традиционных материалов, архитектурно-исторических элементов и декоративной отделки;

санация древесных насаждений для обеспечения визуального восприятия здания, озеленение территории с учетом визуального восприятия объекта культурного наследия;

капитальный ремонт и реконструкция существующих объектов инженерной инфраструктуры, прокладка новых объектов инженерной инфраструктуры (за исключением наземных и надземных сетей теплоснабжения, водоснабжения, газоснабжения и электроснабжения);

Проведение земляных работ и благоустройство территории осуществляется на основании разрешения государственного органа охраны объектов культурного наследия при условии обеспечения сохранности объекта культурного наследия при проведении указанных работ.

На территории Объекта запрещается:

- снос объекта культурного наследия;
- любое строительство, не связанное с восстановлением исторических утраченных элементов объекта культурного наследия;
- возведение пристроек к объекту культурного наследия, изменение традиционных характеристик здания, влекущее за собой причинение вреда в виде реального ущерба и (или) умаления его историко-культурной ценности;
- хозяйственная деятельность любого вида, ведущая к разрушению, искажению исторического облика объекта культурного наследия;
- установка временных и некапитальных сооружений, рекламных конструкций;
- проведение любых земляных работ без опережающих археологических исследований;
- любое динамическое воздействие на грунты в зоне их взаимодействия с объектом культурного наследия, создающее разрушающие вибрационные нагрузки;
- прокладка наземных инженерных коммуникаций, за исключением временных, необходимых для проведения ремонтно-реставрационных работ;
- самовольная посадка и вырубка насаждений;
- нахождение высокоствольных и вечнозеленых деревьев и кустарников перед главными фасадами здания;
- установка прозрачного ограждения высотой более 1,5 м и всех видов глухого ограждения при устройстве ограждений земельных участков;
- использование в окраске ограждений ярких цветов;
- использование при реконструкции и капитальном ремонте сайдинга, ярких колористических решений в отделке фасадов и кровельном покрытии;
- осуществление производства работ по сносу, реконструкции и капитальному ремонту без согласования регионального органа охраны объектов культурного наследия;
- захламление территории, организация стоков ливневых, талых и загрязненных вод в сторону территорий объектов культурного наследия;
- иные изменения, не согласованные с государственным органом охраны объектов культурного наследия.