



**КОМИТЕТ ПО ОХРАНЕ ОБЪЕКТОВ КУЛЬТУРНОГО НАСЛЕДИЯ
КУРСКОЙ ОБЛАСТИ**

П Р И К А З

от 15.05.2023

№ 05.3-08/399

г. Курск

**Об утверждении предмета охраны объекта культурного наследия
регионального значения «Братская могила мирных жителей,
казненных оккупантами, 1943 г.», 1943 г., расположенного
по адресу: Курская область, Льговский район, Слободской лог,
Городненский с/с**

В соответствии с Федеральным законом от 25 июня 2002 года № 73-ФЗ «Об объектах культурного наследия (памятниках истории и культуры) народов Российской Федерации», Положением о комитете по охране объектов культурного наследия Курской области, утвержденным постановлением Губернатора Курской области от 15.09.2020 № 274-пг, ПРИКАЗЫВАЮ:

1. Утвердить прилагаемый предмет охраны объекта культурного наследия регионального значения «Братская могила мирных жителей, казненных оккупантами, 1943 г.», 1943 г., расположенного по адресу: Курская область, Льговский район, Слободской лог, Городненский с/с.

2. Контроль за исполнением настоящего приказа возложить на начальника управления разрешительной документации и учета объектов культурного наследия комитета по охране объектов культурного наследия Курской области А.И. Куткову.

3. Приказ вступает в силу со дня его подписания.

Председатель комитета

И.А. Мусьял

УТВЕРЖДЕН
приказом комитета по охране
объектов культурного наследия
Курской области
от 15.05.2023 № 05.3-08/399

ПРЕДМЕТ ОХРАНЫ

**объекта культурного наследия регионального значения
«Братская могила мирных жителей, казненных оккупантами,
1943 г.», 1943 г., расположенного по адресу: Курская область,
Льговский район, Слободской лог, Городненский с/с**

Градостроительные характеристики объекта:

местоположение в структуре Льговского района Курской области, 1,5 км на северо-восток от с. Пригородная Слободка, в овраге лесного массива.

Мемориальное значение объекта:

причастность к событиям Великой Отечественной войны 1941-1945 гг.

Объемно-пространственные характеристики объекта:

Братская могила в овраге в виде прямоугольной площадки с обелиском и цветником; металлический пирамидальный обелиск со звездой в навершии, высотой 3 м, на кирпичном двухступенчатом постаменте, квадратном в плане;

мраморная мемориальная табличка на постаменте с памятной надписью: «Здесь в 1941-1943 гг. немецко-фашистскими захватчиками были зверски расстреляны 44 советских граждан – жителей г. Льгова и Льговского района. Вот их имена:» с именами погибших и подписью: «Вечная память советским патриотам!»;

территория с цветником, мощенная камнем и огороженная бордюром.

Конструктивные характеристики объекта:

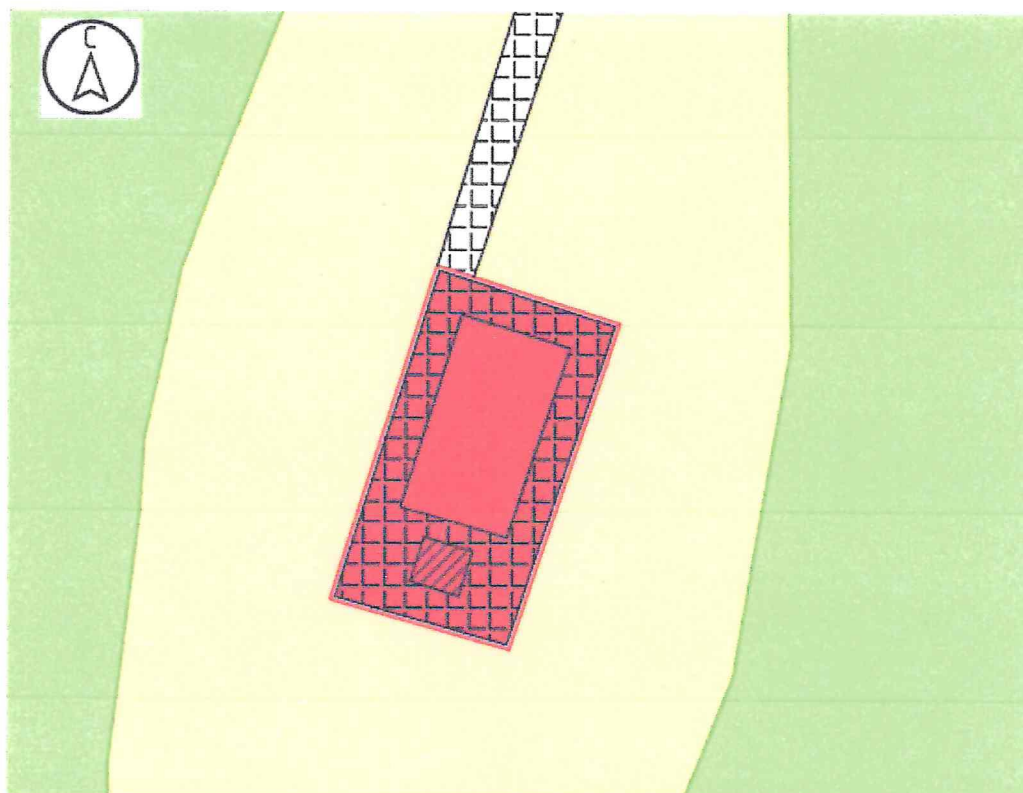
материал: металл, бетон, кирпич, мрамор (уточняется по результатам реставрационных и лабораторных исследований);

габариты, конфигурация, материал, оформление братской могилы.

Пространственно-планировочные характеристики объекта:









расположение объекта на дне оврага, в который ведет лестница с аллеи, на территории прямоугольного участка, огороженного бордюром, окруженного лесным массивом.


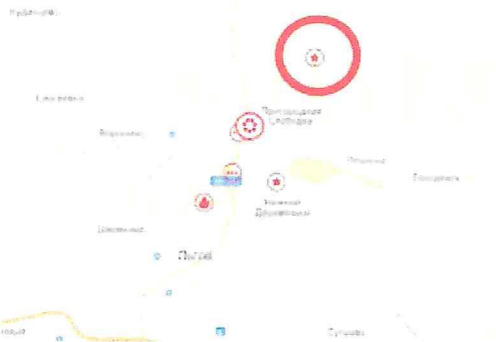

Схема предмета охраны объекта культурного наследия регионального значения «Братская могила мирных жителей, казненных оккупантами, 1943 г.», 1943 г., расположенного по адресу: Курская область, Львовский район, Слободской лог, Городненский с/с









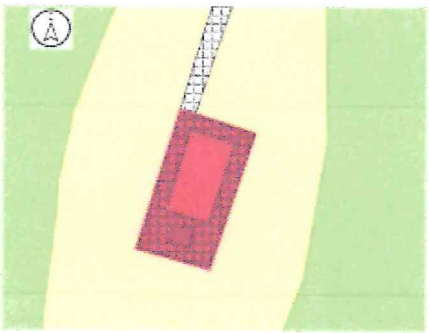
М 1:200

Используемые условные знаки и обозначения:

-  - объект культурного наследия регионального значения:
«Братская могила мирных жителей, казненных оккупантами, 1943 г.», 1943 г.
(Курская область, Львовский район, Слободской лог, Городненский с/с)
-  - обелиск со звездой и мемориальной табличкой
-  - открытый цветник
-  - братская могила в виде прямоугольной площадки с мощением, огорожена бордюром
-  - граница территории Объекта по периметру площадки
-  - овраг
-  - зеленые насаждения (древесно-кустарниковая и луговая растительность)
-  - тропинка

| № п/п | Наименование предмета охраны | Описание предмета охраны | Графическое изображение |
|-------|---|--|---|
| 1. | <i>Градостроительные характеристики Объекта</i> | - местоположение в структуре Курской области, Львовский район, 1,5 км на северо-восток от с. Пригородная Слободка, в овраге лесного массива. |  <p style="text-align: center;"><i>Местоположение Объекта</i></p>  <p style="text-align: center;"><i>Местоположение Объекта относительно с. Пригородная Слободка</i></p> |
| 2. | <i>Мемориальное значение Объекта</i> | - причастность к событиям Великой Отечественной войны 1941-1945 гг. |  |

| | | | Схема положения советских войск в районе с. Пригородная Слободка 12.07. – 23.08.1943 |
|----|---|--|---|
| 3. | <p><i>Объемно-пространственные характеристики Объекта</i></p> | <p>- Братская могила в овраге в виде прямоугольной площадки с обелиском и цветником; металлический пирамидальный обелиск со звездой в наверху, высотой 3 м, на кирпичном двухступенчатом постаменте, квадратном в плане;</p> <p>- мраморная мемориальная табличка на постаменте с памятной надписью: «Здесь в 1941-1943 гг. немецко-фашистскими захватчиками были зверски расстреляны 44 советских граждан – жителей г. Львова и Львовского района. Вот их имена:» с именами погибших и подписью: «Вечная память советским патриотам!»;</p> <p>- территория с цветником, мощенная камнем и огороженная бордюром.</p> |  <p><i>Вид на «Братская могила мирных жителей, казненных оккупантами, 1943 г.»</i></p>  <p><i>Вид на памятник с тыла</i></p>  <p><i>Вид на памятник сбоку</i></p>  |

| | | | |
|----|--|--|--|
| | | | <p><i>мраморная мемориальная табличка на постаменте с памятной надписью</i></p>  <p><i>территория с цветником, мощенная камнем и огороженная бордюром</i></p> |
| 4. | <p><i>Конструктивные характеристики Объекта</i></p> | <p>- материал: металл, бетон, кирпич, мрамор (уточняется по результатам реставрационных и лабораторных исследований):</p> <p>- габариты, конфигурация, материал, оформление братской могилы.</p> |  <p><i>габариты, конфигурация, материал, оформление братской могилы</i></p> |
| 5. | <p><i>Пространственно-планировочные характеристики Объекта</i></p> | <p>- расположение объекта на дне оврага, в который ведет лестница с аллеи, на территории прямоугольного участка, огороженного бордюром, окруженного лесным массивом.</p> |  <p>М 1:200</p> <p>Исходные данные по плану: шквалы обозначения</p> <ul style="list-style-type: none"> объект культурного наследия регионального значения братская могила (мемориальная табличка, памятник, сооружение 1943 г. и 1945 г. Курский объект. Лекционный район. С.Полтавский уезд. Территориальный сайт) объект, на территории которого расположен объект - исторический памятник - братская могила в виде простого/сложной конструкции с надписями, сооруженная после войны - граница территории Объекта по его конфигурации, планировке - участок - территории, расположенные непосредственно вокруг и территории смежные с объектом - территория |