



АДМИНИСТРАЦИЯ КУРСКОЙ ОБЛАСТИ

КОМИТЕТ ПО ОХРАНЕ ОБЪЕКТОВ КУЛЬТУРНОГО НАСЛЕДИЯ КУРСКОЙ ОБЛАСТИ

П Р И К А З

от 11.04.2022

№ 05.4-08/373

г. Курск

Об утверждении границ и режима использования территории объекта культурного наследия регионального значения «Братская могила воинов Советской Армии и партизан, погибших в период Великой Отечественной войны. Захоронено 413 человек, установлено фамилий на 218 человек. Скульптура установлена в 1963 г.», 1941–1945 гг., 1963 г., расположенного по адресу: Курская область, Медвенский район, п. Медвенка

В соответствии с Федеральным законом от 25 июня 2002 г. № 73-ФЗ «Об объектах культурного наследия (памятниках истории и культуры) народов Российской Федерации», Законом Курской области от 29 декабря 2005 г. № 120-ЗКО «Об объектах культурного наследия Курской области», пунктом 3.10 Положения о комитете по охране объектов культурного наследия Курской области, утвержденного постановлением Губернатора Курской области от 15.09.2020 № 274-пг, ПРИКАЗЫВАЮ:

1. Утвердить:

границы территории объекта культурного наследия регионального значения «Братская могила воинов Советской Армии и партизан, погибших в период Великой Отечественной войны. Захоронено 413 человек, установлено фамилий на 218 человек. Скульптура установлена в 1963 г.», 1941–1945 гг., 1963 г., расположенного по адресу: Курская область, Медвенский район, п. Медвенка, согласно приложению № 1 к настоящему приказу;

режим использования территории объекта культурного наследия регионального значения «Братская могила воинов Советской Армии и партизан, погибших в период Великой Отечественной войны. Захоронено 413 человек, установлено фамилий на 218 человек. Скульптура установлена в 1963 г.», 1941–1945 гг., 1963 г., расположенного по адресу:

Курская область, Медвенский район, п. Медвенка, согласно приложению № 2 к настоящему приказу.

2. Контроль за исполнением настоящего приказа возложить на начальника отдела разрешительной документации и учета объектов культурного наследия комитета по охране объектов культурного наследия Курской области А.И. Куткову.

Председатель комитета



И.А. Мусьял

Приложение № 1
к приказу комитета по охране
объектов культурного наследия
Курской области
от 11.04.2022 № 05.4-08/373

**Границы территории объекта культурного наследия
регионального значения «Братская могила воинов Советской Армии
и партизан, погибших в период Великой Отечественной войны.
Захоронено 413 человек, установлено фамилий на 218 человек.
Скульптура установлена в 1963 г.», 1941–1945 гг., 1963 г.,
расположенного по адресу: Курская область, Медвенский район,
п. Медвенка**

Границы территории объекта культурного наследия представляют собой замкнутый контур и проходят по часовой стрелке следующим образом:

От точки 1 по существующей градостроительной ситуации – контуру площади, на которой располагается исследуемый объект, в юго-восточном направлении до точки 2;

От точки 2 в северо-восточном направлении до точки 3;

От точки 3 далее в юго-восточном направлении до точки 4;

От точки 4 в юго-западном направлении до точки 5;

От точки 5 в юго-восточном направлении до точки 6;

От точки 6 в юго-западном направлении до точки 7;

От точки 7 в юго-восточном направлении до точки 8;

От точки 8 в юго-западном направлении до точки 10;

От точки 10 в юго-восточном направлении до точки 11;

От точки 11 в юго-западном направлении до точки 12;

От точки 12 в северо-западном направлении до точки 13;

От точки 13 в юго-западном направлении до точки 14;

От точки 14 в северо-западном направлении до точки 15;

От точки 15 в северо-восточном направлении до точки 16;

От точки 16 в северо-западном направлении до точки 17;

От точки 17 в северо-восточном направлении до точки 18;

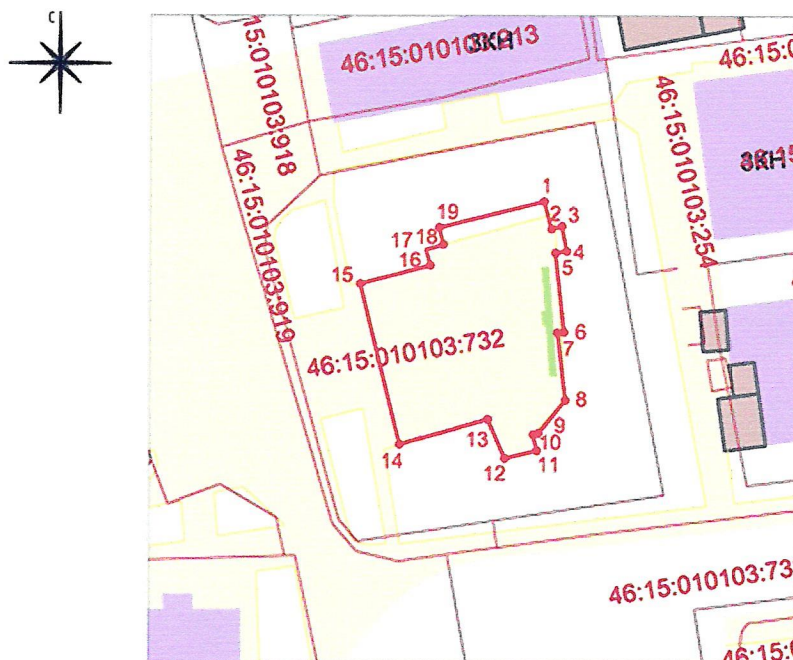
От точки 18 в северо-западном направлении до точки 19;

От точки 19 в северо-восточном направлении до исходной точки 1.





**Карта (схема) границ территории объекта культурного наследия
регионального значения «Братская могила воинов Советской Армии
и партизан, погибших в период Великой Отечественной войны.
Захоронено 413 человек, установлено фамилий на 218 человек.**

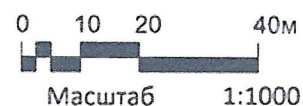
**Скульптура установлена в 1963 г.», 1941–1945 гг., 1963 г.,
расположенного по адресу: Курская область, Медвенский район,
п. Медвенка**

Границы территории объекта культурного наследия



Условные обозначения

-  Рассматриваемый объект культурного наследия регионального значения, находящийся на государственной охране: "Братская могила воинов Советской Армии и партизан, погибших в период Великой Отечественной войны. Захоронено 413 человек, установлено фамилий на 218 человек. Скульптура установлена в 1963 г.", по адресу: Курская область, Медвенский район, п. Медвенка
-  Границы кадастровых участков
-  Границы территории рассматриваемого объекта культурного наследия
-  Характерные точки границ территории рассматриваемого объекта культурного наследия



Приложение к границам территории объекта культурного наследия регионального значения «Братская могила воинов Советской Армии и партизан, погибших в период Великой Отечественной войны. Захоронено 413 человек, установлено фамилий на 218 человек. Скульптура установлена в 1963 г.», 1941–1945 гг., 1963 г., расположенного по адресу: Курская область, Медвенский район, п. Медвенка

Координаты характерных (поворотных) точек границ территории объекта культурного наследия регионального значения «Братская могила воинов Советской Армии и партизан, погибших в период Великой Отечественной войны. Захоронено 413 человек, установлено фамилий на 218 человек. Скульптура установлена в 1963 г.», 1941–1945 гг., 1963 г., расположенного по адресу: Курская область, Медвенский район, п. Медвенка

Сведения о местоположении границ объекта		
Координаты характерных (поворотных) точек в системе координат МСК-46		
Среднее квадратическое отклонение положения характерной точки, м = 0,1		
Сведения о характерных точках границ объекта		
Обозначение характерных точек границ	Координаты, м	
	X	Y
1	2	3
1	386184.0300	1293734.5600
2	386179.3500	1293735.7900
3	386179.8400	1293737.5700
4	386175.5500	1293738.3700
5	386175.2500	1293736.4700
6	386161.7700	1293737.9900
7	386161.6600	1293736.8900
8	386150.1400	1293738.2500

1	2	3
9	386144.5100	1293733.7100
10	386144.2900	1293732.8300
11	386141.5700	1293733.4700
12	386140.2300	1293728.0600
13	386146.8700	1293725.1500
14	386142.6300	1293710.2700
15	386169.9300	1293703.5200
16	386173.0400	1293715.3300
17	386175.8600	1293714.5700
18	386176.6200	1293717.5300
19	386179.6000	1293716.8100
1	386184.0300	1293734.5600

Приложение № 2
к приказу комитета по охране
объектов культурного наследия
Курской области
от 11.04.2022 № 05.4-02/373

**Режим
использования территории объекта культурного наследия
регионального значения «Братская могила воинов Советской Армии
и партизан, погибших в период Великой Отечественной войны.
Захоронено 413 человек, установлено фамилий на 218 человек.
Скульптура установлена в 1963 г.», 1941–1945 гг., 1963 г.,
расположенного по адресу: Курская область, Медвенский район,
п. Медвенка**

На территории объекта культурного наследия

разрешается:

проведение работ по реставрации, консервации, ремонту и приспособлению объекта культурного наследия для современного использования;

обеспечение визуального восприятия объекта культурного наследия в его историко-градостроительной и природной среде;

прокладка, ремонт, реконструкция подземных инженерных коммуникаций для обеспечения функционирования объекта культурного наследия с последующим восстановлением нарушенных участков поверхности земли;

проведение работ по благоустройству территории, направленных на формирование близкого к историческому контексту восприятия объекта культурного наследия;

проведение мероприятий по обеспечению пожарной и экологической безопасности объекта культурного наследия;

размещение на территории объекта культурного наследия информационных стендов, памятных знаков;

устройство архитектурной подсветки объекта культурного наследия и его территории;

создание и установка новых архитектурно-скульптурных композиций, связанных с данным историческим событием при согласовании с органом охраны объектов культурного наследия;

запрещается:

строительство объектов капитального строительства;

проведение земляных, строительных, мелиоративных и иных работ, за исключением работ по сохранению объекта культурного наследия или

его отдельных элементов, сохранению историко-градостроительной или природной среды объекта культурного наследия;

проведение любых земляных работ без предварительного археологического обследования территории в соответствии с действующим законодательством;

размещение некапитальных зданий, сооружений и нестационарных объектов, кроме временных, необходимых для проведения работ по сохранению объекта культурного наследия;

хозяйственная деятельность, ведущая к разрушению, искажению внешнего облика объекта культурного наследия, нарушающая целостность объекта культурного наследия и создающая угрозу его повреждения, разрушения или уничтожения;

прокладка наземных и воздушных инженерных коммуникаций, кроме временных, необходимых для проведения работ по сохранению объекта культурного наследия;

установка рекламных конструкций за исключением рекламных конструкций, разрешенных в соответствии с пунктом 3 статьи 35.1 Федерального закона от 25.06.2002 № 73-ФЗ «Об объектах культурного наследия (памятниках истории и культуры) народов Российской Федерации»;

создание разрушающих вибрационных нагрузок динамическим воздействием на грунты в зоне их взаимодействия с объектом культурного наследия.