



**МИНИСТЕРСТВО ПО ГОСУДАРСТВЕННОЙ ОХРАНЕ
ОБЪЕКТОВ КУЛЬТУРНОГО НАСЛЕДИЯ КУРСКОЙ ОБЛАСТИ**

П Р И К А З

от 20.06.2024

№ 05.3-08/130

г. Курск

**Об утверждении предмета охраны объекта культурного наследия
регионального значения «Братская могила Льговских партизан»,
1942 г., 1969 г., расположенного по адресу: Курская область,
Льговский район, Вышнедеревенский сельсовет, 11 километр
железной дороги (с. Вышние Деревеньки)**

В соответствии с Федеральным законом от 25 июня 2002 года № 73-ФЗ «Об объектах культурного наследия (памятниках истории и культуры) народов Российской Федерации», Положением о Министерстве по государственной охране объектов культурного наследия Курской области, утвержденным постановлением Губернатора Курской области от 15.09.2020 № 274-пг, ПРИКАЗЫВАЮ:

1. Утвердить прилагаемый предмет охраны объекта культурного наследия регионального значения «Братская могила Льговских партизан», 1942 г., 1969 г., расположенного по адресу: Курская область, Льговский район, Вышнедеревенский сельсовет, 11 километр железной дороги (с. Вышние Деревеньки).

2. Контроль за исполнением настоящего приказа возложить на заместителя начальника управления разрешительной документации и учета объектов культурного наследия Министерства по государственной охране объектов культурного наследия Курской области С.А. Ельникова.

3. Приказ вступает в силу со дня его подписания.

Врио министра

И.А. Мусьял

УТВЕРЖДЕН
приказом Министерства
по государственной охране
объектов культурного наследия
Курской области
от 20.06.2024 № 05.3-08/130

ПРЕДМЕТ ОХРАНЫ

**объекта культурного наследия регионального значения
«Братская могила Льговских партизан», 1942 г., 1969 г.,
расположенного по адресу: Курская область, Льговский район,
Вышнедеревенский сельсовет, 11 километр железной дороги
(с. Вышние Деревеньки)**

Градостроительные характеристики объекта:

местоположение в структуре Вышнедеревенского сельсовета Льговского района Курской области (11 километр железной дороги, в лесополосе у железнодорожного полотна, в 2,2 км от с. Вышние Деревеньки).

Мемориальное значение объекта:

память об участниках и погибших в годы Великой Отечественной войны 1941-1945 гг., свидетельствует о сохранении исторической памяти о событиях Великой Отечественной войны 1941-1945 гг., которые происходили на территории Курской области.

Объемно-пространственные характеристики объекта:

братская могила, прямоугольная в плане, размером 2 м х 3 м, с памятником в виде стелы из гипса на невысоком кирпичном цоколе и металлической оградой на бетонном фундаменте: вертикальное надгробие в виде разносторонней трапеции с вытянутым вверх левым углом; на лицевой стороне прямоугольная сдвоенная табличка с мемориальными надписями;

текст мемориальной надписи на сдвоенной табличке на лицевой стороне памятника: «Здесь 9 января 1942 года в неравном бою с немецко-фашистскими захватчиками пали смертью храбрых Льговские партизаны Грудинкин В.И., Пасько М.П., Петров В.И., Романенко Н.С., Романенко А.Ф., Щепотьев А.Г., Шкандин А.С. Вечная слава Героям!», «Здесь 9 января 1942 года за связь с партизанами немецко-фашистские захватчики зверски расстреляли Ромашову Т.Е. и четверо ее детей, Селихову А. и двое ее детей. Вечная слава и память!»;

ограда с двумя цепочками по периметру территории захоронения, включая рисунокковки и материал.

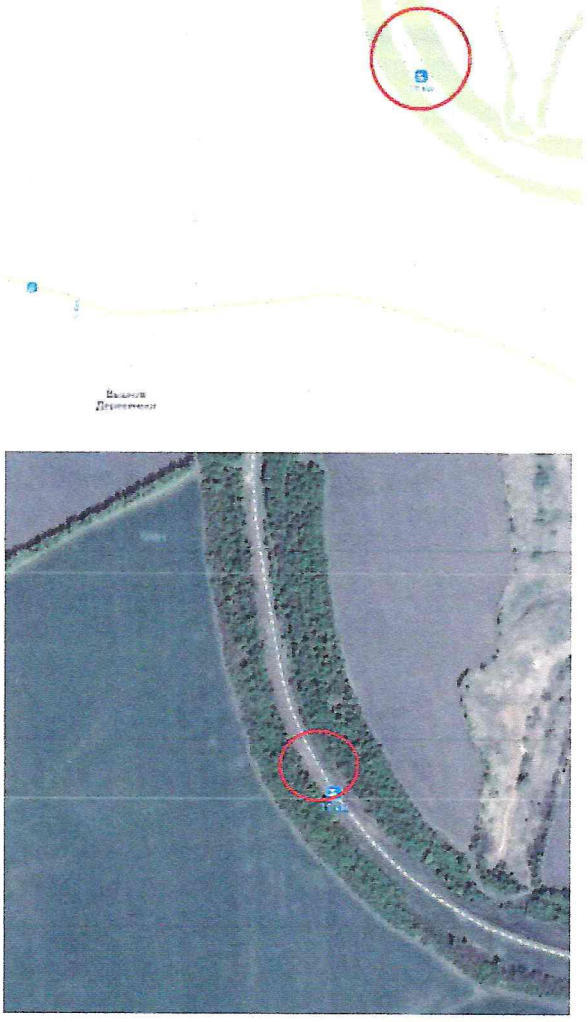
Конструктивные характеристики объекта:




материал: бетон, кирпич, металл, гипс (уточняется по результатам реставрационных и лабораторных исследований);

габариты, конфигурация, материал, оформление памятника.

Пространственно-планировочные характеристики объекта:

существующее местоположение на прямоугольном участке размером 2 м x 3 м, огороженного невысокой железной оградой, правее столба с табличкой «Остановочный пункт 11 км», лицевой стороной к железнодорожному полотну на северо-восток.

№ п/ п	Описание предмета охраны	Графическое изображение
<i>Градостроительные характеристики Объекта</i>		
1.	- местоположение в структуре Курской области, Льговского района Вышнедеревенского сельсовета, 11 километр железной дороги, в лесополосе у железнодорожного полотна, в 2.2 км от с. Вышние Деревеньки.	 <p data-bbox="813 1859 1404 1982">○ - Местоположение Объекта Местоположение Объекта относительно с. Вышние Деревеньки</p>

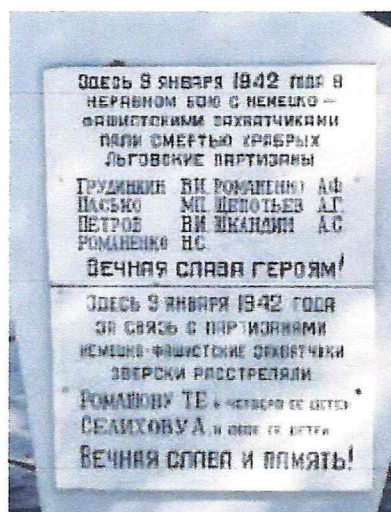
		 <p data-bbox="820 571 1241 629"><i>Местоположение Объекта вблизи остановочного пункта 11 км</i></p>
Мемориальное значение Объекта		
2.	<p>- память об участниках и погибших в годы Великой Отечественной войны 1941-1945 гг., свидетельствует о сохранении исторической памяти о событиях Великой Отечественной войны 1941-1945 гг., которые происходили на территории Курской области.</p>	 <p data-bbox="751 985 1313 1055"><i>Схема положения советских войск в районе с. Вышние Деревеньки в феврале 1943 г.</i></p>
Объемно-пространственные характеристики Объекта		
3.	<p>- братская могила, прямоугольная в плане, размером 2м х 3м, с памятником в виде стелы из гипса на невысоком кирпичном цоколе и металлической оградой на бетонном фундаменте: вертикальное надгробие в виде разносторонней трапеции с вытянутым вверх левым углом; на лицевой стороне прямоугольная двойная табличка с мемориальными надписями;</p> <p>- текст мемориальной надписи на двойной табличке на лицевой стороне памятника: «Здесь 9 января 1942 года в неравном бою с немецко-фашистскими</p>	 <p data-bbox="774 1512 1284 1545"><i>Вид на памятник с лицевой и левой сторон</i></p>

захватчиками пати смертью храбрых Льговские партизаны Грудинкин В.И., Пасько М.П., Петров В.И., Романенко Н.С., Романенко А.Ф., Щепотьев А.Г., Шкавдин А.С. Вечная слава Героям!». «Здесь 9 января 1942 года за связь с партизанами немецко-фашистские захватчики зверски расстреляли Ромашову Т.Е. и четверо ее детей, Селихову А. и двое ее детей. Вечная слава и память!»;

- ограда с двумя цепочками по периметру территории захоронения, включая рисунок ковки и материал.



Вид на памятник с лицевой и правой сторон

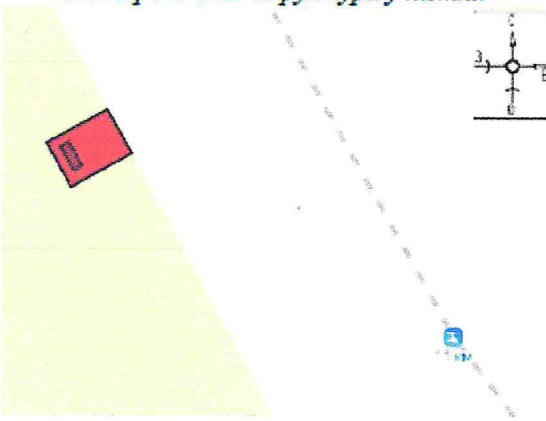


Текст мемориальной надписи на сдвоенной табличке



Ограда с цепочками

Конструктивные характеристики Объекта

4.	<p>- материал: бетон, кирпич, металл, гипс (уточняется по результатам реставрационных и лабораторных исследований);</p> <p>- габариты, конфигурация, материал, оформление памятника.</p>	 <p>материал: бетон, кирпич, металл, гипс; габариты, конфигурация, материал, оформление памятника</p>
Пространственно-планировочные характеристики Объекта		
5.	<p>- существующее местоположение на прямоугольном участке размером 2м х 3м, огороженного невысокой железной оградой, правее столба с табличкой «Остановочный пункт 11 км», лицевой стороной к железнодорожному полотну на северо-восток.</p>	 <p>Существующее местоположение</p> <p>Планировочная структура участка</p>  <p>  - место захоронения, памятник и ограда объекта культурного наследия регионального значения «Братская могила Львовских партизан», 1942 г., 1969 г.</p>