

АДМИНИСТРАЦИЯ КУРСКОЙ ОБЛАСТИ

КОМИТЕТ ПО ОХРАНЕ ОБЪЕКТОВ КУЛЬТУРНОГО НАСЛЕДИЯ КУРСКОЙ ОБЛАСТИ

П Р И К А З

от 29.08.2022

№ 05.4-08/1016

г. Курск

**Об утверждении границ и режима использования территории объекта культурного наследия регионального значения «Главный дом и ворота городской усадьбы», кон. XIX в., расположенного по адресу:
Курская область, г. Рыльск, ул. К. Либкнехта, д. 9**

В соответствии с Федеральным законом от 25 июня 2002 г. № 73-ФЗ «Об объектах культурного наследия (памятниках истории и культуры) народов Российской Федерации», Законом Курской области от 29 декабря 2005 г. № 120-ЗКО «Об объектах культурного наследия Курской области», пунктом 3.10 Положения о комитете по охране объектов культурного наследия Курской области, утвержденного постановлением Губернатора Курской области от 15.09.2020 № 274-пг, ПРИКАЗЫВАЮ:

1. Утвердить:

границы территории объекта культурного наследия регионального значения «Главный дом и ворота городской усадьбы», кон. XIX в., расположенного по адресу: Курская область, г. Рыльск, ул. К. Либкнехта, д. 9, согласно приложению № 1 к настоящему приказу;

режим использования территории объекта культурного наследия регионального значения «Главный дом и ворота городской усадьбы», кон. XIX в., расположенного по адресу: Курская область, г. Рыльск, ул. К. Либкнехта, д. 9, согласно приложению № 2 к настоящему приказу.

2. Контроль за исполнением настоящего приказа возложить на начальника отдела разрешительной документации и учета объектов культурного наследия комитета по охране объектов культурного наследия Курской области А.И. Куткову.

Председатель комитета

И.А. Мусьял

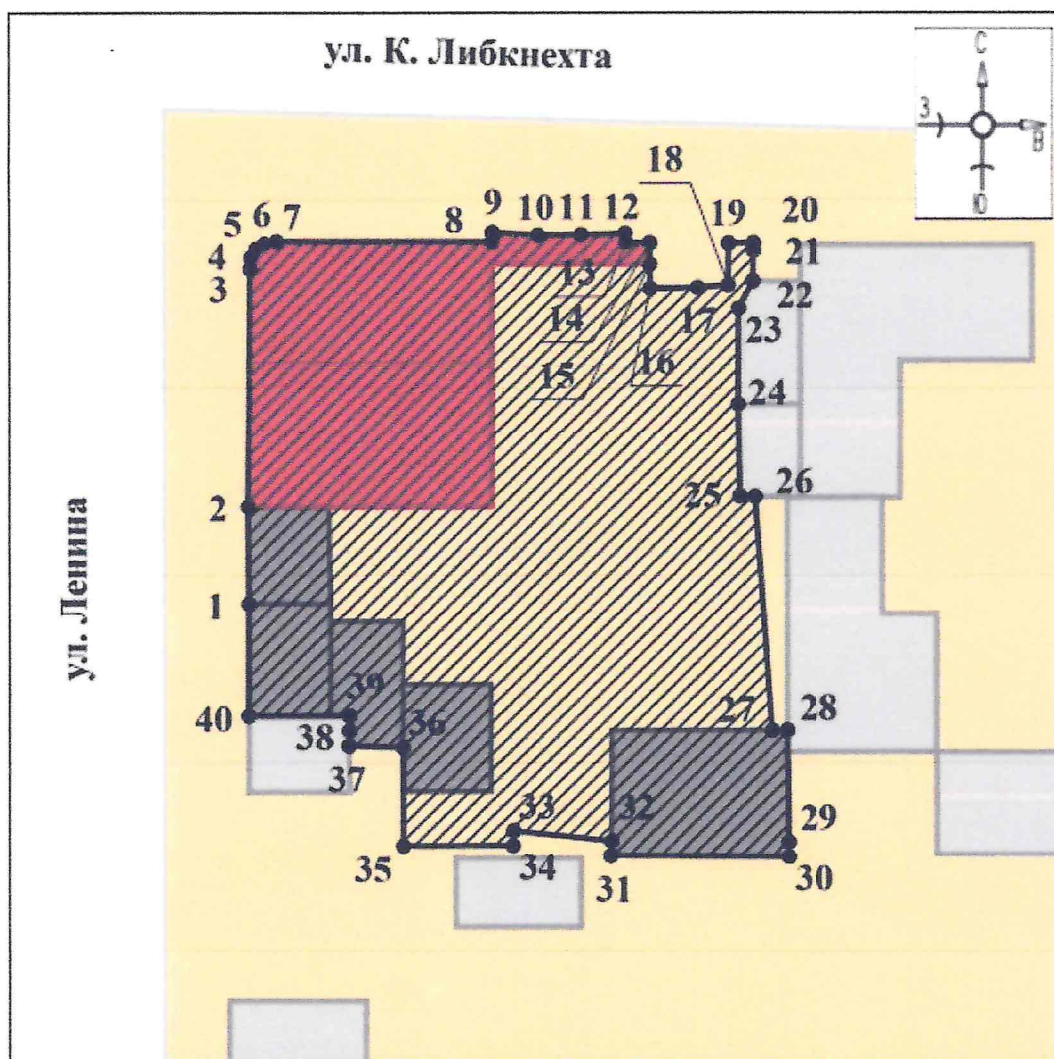
Приложение № 1
к приказу комитета по охране
объектов культурного наследия
Курской области
от 29.08.2022 № 05.4-08/1016

**Границы территории объекта культурного наследия
регионального значения «Главный дом и ворота городской усадьбы»,
кон. XIX в., расположенного по адресу: Курская область,
г. Рыльск, ул. К. Либкнехта, д. 9**

Прохождение границы		Описание прохождения границы
от точки	до точки	
1	2	3
1	2	На северо-запад – 6,48 м;
2	3	На северо-запад – 15,95 м;
3	4	На север – 0,73 м;
4	5	На северо-восток – 0,65 м;
5	6	На северо-восток – 0,67 м;
6	7	На восток – 0,81 м;
7	8	На восток – 14,24 м;
8	9	На север – 0,62 м;
9	10	На восток – 3,03 м;
10	11	На восток – 2,84 м;
11	12	На восток – 2,91 м;
12	13	На юг – 0,59 м;
13	14	На восток – 1,59 м;
14	15	На юг – 1,40 м;
15	16	На юг – 1,57 м;





1	2	3
16	17	На восток – 3,16 м;
17	18	На восток – 2,02 м;
18	19	На север – 2,73 м;
19	20	На восток – 1,64 м;
20	21	На юг – 0,46 м;
21	22	На юг – 2,02 м;
22	23	На юго-запад – 2,04 м;
23	24	На юг – 6,45 м;
24	25	На юг – 6,19 м;
25	26	На восток – 1,00 м;
26	27	На юго-восток – 15,65 м;
27	28	На восток – 1,00 м;
28	29	На юг – 7,51 м;
29	30	На юг – 1,00 м;
30	31	На запад – 11,80 м;
31	32	На север – 1,00 м;
32	33	На запад – 6,52 м;
33	34	На юг – 1,00 м;
34	35	На запад – 7,24 м;
35	36	На север – 6,63 м;
36	37	На запад – 3,58 м;
37	38	На север – 1,00 м;
38	39	На север – 1,00 м;
39	40	На запад – 6,67 м;
40	1	На север в исходную точку – 7,48 м.

**Карта (схема) границ территории объекта культурного наследия
регионального значения «Главный дом и ворота городской усадьбы»,
кон. XIX в., расположенного по адресу: Курская область,
г. Рыльск, ул. К. Либкнехта, д. 9**



Масштаб 1:500

Используемые условные знаки и обозначения:

-  - объект культурного наследия
-  - строения, сооружения, не обладающие признаками объекта культурного наследия
-  - границы территории объекта культурного наследия
-  1 - обозначение характерной (поворотной) точки

Приложение к границам территории объекта культурного наследия регионального значения «Главный дом и ворота городской усадьбы», кон. XIX в., расположенного по адресу: Курская область, г. Рыльск, ул. К. Либкнехта, д. 9

Координаты характерных (поворотных) точек к карте (схеме) границ территории объекта культурного наследия регионального значения «Главный дом и ворота городской усадьбы», кон. XIX в., расположенного по адресу: Курская область, г. Рыльск, ул. К. Либкнехта, д. 9

Сведения о местоположении границ объекта			
Координаты характерных (поворотных) точек в системе координат МСК-46			
Метод определения координат – метод спутниковых геодезических измерений (определений)			
Средняя квадратическая погрешность положения характерной точки (Mt), м = 0,30			
Сведения о характерных точках границ объекта			
Обозначение характерных точек границ	Координаты, м		Описание обозначения точки на местности (при наличии)
	X	Y	
1	2	3	4
1	403131,71	1194657,51	—
2	403138,18	1194657,22	—
3	403154,12	1194656,70	—
4	403154,85	1194656,73	—
5	403155,42	1194657,04	—
6	403155,79	1194657,60	—
7	403155,98	1194658,39	—
8	403156,53	1194672,62	—
9	403157,15	1194672,62	—
10	403157,11	1194675,65	—
11	403157,24	1194678,49	—
12	403157,45	1194681,39	—
13	403156,86	1194681,46	—
14	403156,91	1194683,05	—
15	403155,51	1194683,11	—
16	403153,94	1194683,19	—
17	403154,12	1194686,34	—
18	403154,37	1194688,34	—
19	403157,10	1194688,26	—

1	2	3	4
20	403157,18	1194689,90	—
21	403156,72	1194689,91	—
22	403154,70	1194689,95	—
23	403152,85	1194689,09	—
24	403146,40	1194689,32	—
25	403140,22	1194689,69	—
26	403140,23	1194690,69	—
27	403124,68	1194692,43	—
28	403124,72	1194693,43	—
29	403117,22	1194693,85	—
30	403116,22	1194693,90	—
31	403115,81	1194682,11	—
32	403116,81	1194682,12	—
33	403117,23	1194675,61	—
34	403116,23	1194675,61	—
35	403115,92	1194668,38	—
36	403122,54	1194668,09	—
37	403122,51	1194664,51	—
38	403123,51	1194664,50	—
39	403124,51	1194664,47	—
40	403124,24	1194657,81	—
1	403131,71	1194657,51	—

Приложение № 2
к приказу комитета по охране
объектов культурного наследия
Курской области
от 29.08.2022 № 08.4-08/1016

**Режим
использования территории объекта культурного наследия
регионального значения «Главный дом и ворота городской усадьбы»,
кон. XIX в., расположенного по адресу: Курская область,
г. Рыльск, ул. К. Либкнехта, д. 9**

На территории объекта культурного наследия регионального значения «Главный дом и ворота городской усадьбы», кон. XIX в., расположенного по адресу: Курская область, г. Рыльск, ул. К. Либкнехта, д. 9

разрешается:

проведение работ по сохранению объекта культурного наследия или его отдельных элементов;

проведение работ по озеленению и благоустройству территории, производимых, в том числе с применением методов реставрации, направленных на формирование наиболее близкого к историческому восприятию объекта культурного наследия;

прокладка, реконструкция, ремонт дорог и элементов их обустройства, а также подземных инженерных коммуникаций и сооружений, не нарушающих целостность объекта культурного наследия и не создающих угрозы его повреждения, разрушения или уничтожения, угрозы пожара;

ведение хозяйственной деятельности, не противоречащей требованиям обеспечения сохранности объекта культурного наследия и позволяющей обеспечить функционирование объекта культурного наследия в современных условиях;

доступность объекта культурного наследия в целях его экспонирования, сохранения его традиционного визуального восприятия;

реализация мер пожарной и экологической безопасности;

запрещается:

строительство объектов капитального строительства;

хозяйственная деятельность, ведущая к разрушению, искажению внешнего облика объекта культурного наследия, нарушающая его целостность и создающая угрозу его повреждения, разрушения или уничтожения;

искажение характеристик историко-культурного ландшафта, композиционно связанного с объектом культурного наследия;

вырубка деревьев, за исключением санитарных рубок; уничтожение травяного покрова;

установка на фасадах, крыше объекта культурного наследия кондиционеров, телеантенн, тарелок спутниковой связи, а также других средств технического обеспечения;

прокладка наземных и воздушных инженерных коммуникаций, кроме временных, необходимых для проведения работ по сохранению объекта культурного наследия;

размещение любых рекламных конструкций на объекте культурного наследия и его территории;

создание разрушающих вибрационных нагрузок динамическим воздействием на грунты в зоне их взаимодействия с объектом культурного наследия;

размещение временных построек, не связанных с проведением работ по сохранению объекта культурного наследия.