



## АДМИНИСТРАЦИЯ КУРСКОЙ ОБЛАСТИ

### КОМИТЕТ ПО ОХРАНЕ ОБЪЕКТОВ КУЛЬТУРНОГО НАСЛЕДИЯ КУРСКОЙ ОБЛАСТИ

#### П Р И К А З

от 05.05.2022

№ 05.4-08/516

г. Курск

**Об утверждении границ и режима использования территории  
объекта культурного наследия регионального значения  
«Братская могила мирных жителей и партизан, казненных  
оккупантами», 1942 г., расположенного по адресу:  
Курская область, Щигровский район, д. Семеновка**

В соответствии с Федеральным законом от 25 июня 2002 г. № 73-ФЗ «Об объектах культурного наследия (памятниках истории и культуры) народов Российской Федерации», Законом Курской области от 29 декабря 2005 г. № 120-ЗКО «Об объектах культурного наследия Курской области», пунктом 3.10 Положения о комитете по охране объектов культурного наследия Курской области, утвержденного постановлением Губернатора Курской области от 15.09.2020 № 274-пг, ПРИКАЗЫВАЮ:

**1. Утвердить:**

границы территории объекта культурного наследия регионального значения «Братская могила мирных жителей и партизан, казненных оккупантами», 1942 г., расположенного по адресу: Курская область, Щигровский район, д. Семеновка, согласно приложению № 1 к настоящему приказу;

режим использования территории объекта культурного наследия регионального значения «Братская могила мирных жителей и партизан, казненных оккупантами», 1942 г., расположенного по адресу: Курская область, Щигровский район, д. Семеновка, согласно приложению № 2 к настоящему приказу.

**2. Контроль за исполнением настоящего приказа возложить на начальника отдела разрешительной документации и учета объектов**

культурного наследия комитета по охране объектов культурного наследия  
Курской области А.И. Куткову.

Председатель комитета

A handwritten signature in black ink, appearing to be 'И.А. Мусьял', written in a cursive style.

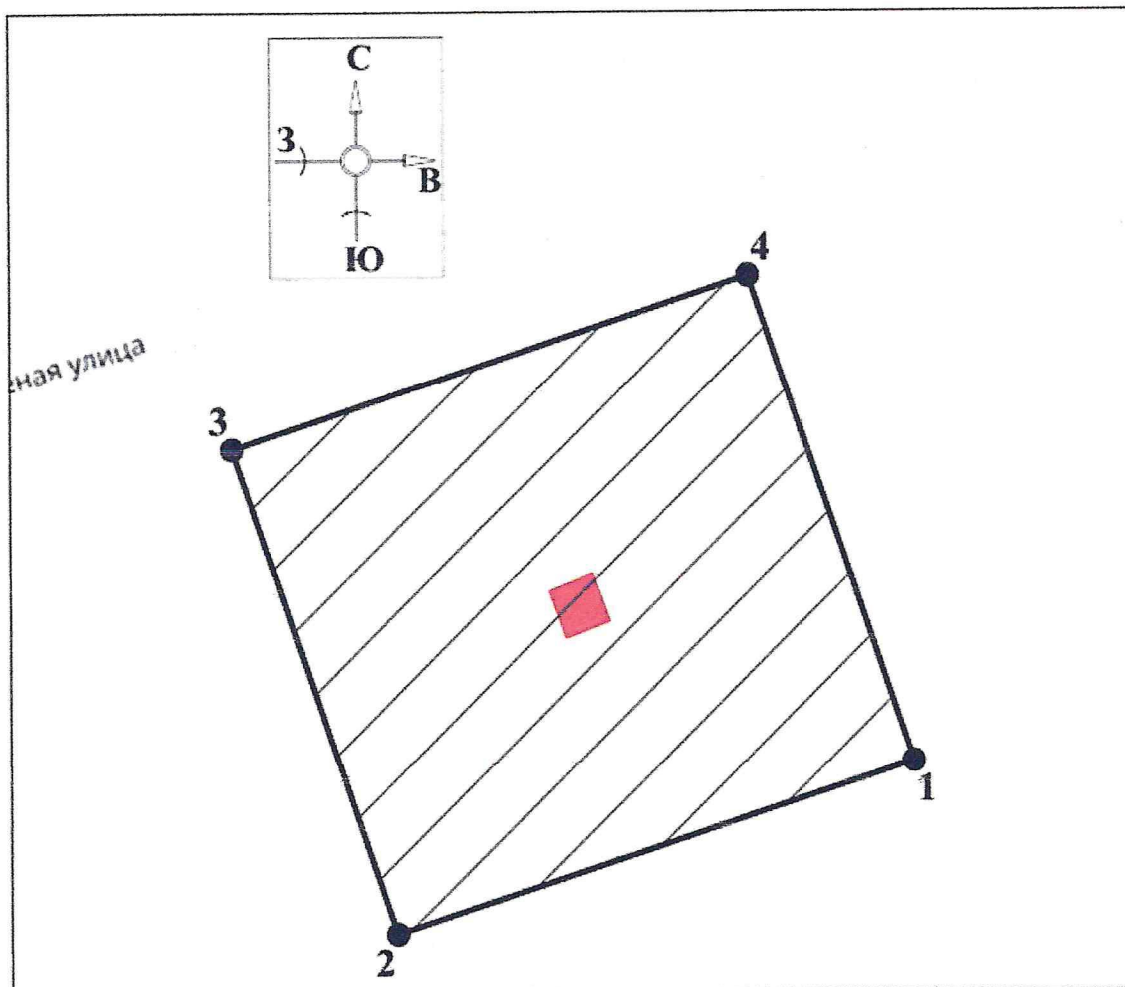
И.А. Мусьял

Приложение № 1  
к приказу комитета по охране  
объектов культурного наследия  
Курской области  
от 05.05.2022 № 05.4-08/516

**Границы территории объекта культурного наследия регионального  
значения «Братская могила мирных жителей и партизан,  
казненных оккупантами», 1942 г., расположенного по адресу:  
Курская область, Щигровский район, д. Семеновка**




Прохождение границы		Описание прохождения границы
от точки	до точки	
1	2	3
1	2	На юго-запад – 44,16 м;
2	3	На северо-запад – 41,73 м;
3	4	На северо-восток – 44,16 м;
4	1	На юго-восток в исходную точку – 41,74 м.

**Карта (схема) границ территории объекта культурного наследия  
регионального значения «Братская могила мирных жителей  
и партизан, казненных оккупантами», 1942 г., расположенного  
по адресу: Курская область, Щигровский район, д. Семеновка**



Масштаб 1:200

**Используемые условные знаки и обозначения:**

-  - объект культурного наследия
-  - границы территории объекта культурного наследия
-  - обозначение характерной (поворотной) точки

Приложение к границам территории объекта культурного наследия регионального значения «Братская могила мирных жителей и партизан, казненных оккупантами», 1942 г., расположенного по адресу: Курская область, Щигровский район, д. Семеновка

**Координаты характерных (поворотных) точек к карте (схеме) границ территории объекта культурного наследия регионального значения «Братская могила мирных жителей и партизан, казненных оккупантами», 1942 г., расположенного по адресу: Курская область, Щигровский район, д. Семеновка**

Сведения о местоположении границ объекта			
Координаты характерных (поворотных) точек в системе координат МСК-46			
Метод определения координат – метод спутниковых геодезических измерений (определений)			
Средняя квадратическая погрешность положения характерной точки (Mt), м = 0,10			
Сведения о характерных точках границ объекта			
Обозначение характерных точек границ	Координаты, м		Описание закрепления точки
	X	Y	
1	431899,79	1354257,51	-
2	431885,73	1354215,65	-
3	431925,28	1354202,35	-
4	431939,35	1354244,21	-
1	431899,79	1354257,51	-

Приложение № 2  
к приказу комитета по охране  
объектов культурного наследия  
Курской области  
от 05.05.2022 № 05.4-08/516

**Режим  
использования территории объекта культурного наследия  
регионального значения «Братская могила мирных жителей  
и партизан, казненных оккупантами», 1942 г., расположенного  
по адресу: Курская область, Щигровский район, д. Семеновка**

На территории объекта культурного наследия регионального значения «Братская могила мирных жителей и партизан, казненных оккупантами», 1942 г., расположенного по адресу: Курская область, Щигровский район, д. Семеновка

**разрешается:**

проведение работ по сохранению объекта культурного наследия;  
проведение работ по обеспечению функционирования объекта культурного наследия, не нарушающих целостности его территории;  
проведение земляных, землеустроительных, хозяйственных мероприятий и работ без нарушения параметров и особенностей, и не создающих угрозы повреждения, разрушения или уничтожения объекта культурного наследия;

**запрещается:**

строительство объектов капитального строительства;  
любая хозяйственная деятельность, которая может привести к разрушению объекта культурного наследия, нарушению его физической сохранности, а также искажению внешнего облика, элементов, изменению характерных взаимосвязей с окружением и условий восприятия объекта культурного наследия;  
прокладка наземных инженерных коммуникаций, в том числе воздушных линий электропередач, кроме временных, необходимых для проведения ремонтно-реставрационных работ;  
динамическое воздействие, создающее разрушающие вибрационные нагрузки;  
складирование материалов (конструкций) и мусора;  
складирование твердых бытовых отходов.