

АДМИНИСТРАЦИЯ КУРСКОЙ ОБЛАСТИ

КОМИТЕТ ПО ОХРАНЕ ОБЪЕКТОВ КУЛЬТУРНОГО НАСЛЕДИЯ КУРСКОЙ ОБЛАСТИ

П Р И К А З

от 12.09.2022

№ 054-08/1079

г. Курск

Об утверждении границ и режима использования территории объекта культурного наследия регионального значения «Братская могила партизан и жителей дер. Макарово, расстрелянных немецко-фашистскими оккупантами в 1942 году. Памятник сооружен в 1952 году (количество захороненных не установлено)», 1942 г., расположенного по адресу: Курская область, Железногорский район, село Макарово

В соответствии с Федеральным законом от 25 июня 2002 г. № 73-ФЗ «Об объектах культурного наследия (памятниках истории и культуры) народов Российской Федерации», Законом Курской области от 29 декабря 2005 г. № 120-ЗКО «Об объектах культурного наследия Курской области», пунктом 3.10 Положения о комитете по охране объектов культурного наследия Курской области, утвержденного постановлением Губернатора Курской области от 15.09.2020 № 274-пг, ПРИКАЗЫВАЮ:

1. Утвердить:

границы территории объекта культурного наследия регионального значения «Братская могила партизан и жителей дер. Макарово, расстрелянных немецко-фашистскими оккупантами в 1942 году. Памятник сооружен в 1952 году (количество захороненных не установлено)», 1942 г., расположенного по адресу: Курская область, Железногорский район, село Макарово, согласно приложению № 1 к настоящему приказу;

режим использования территории объекта культурного наследия регионального значения «Братская могила партизан и жителей дер. Макарово, расстрелянных немецко-фашистскими оккупантами в 1942 году. Памятник сооружен в 1952 году (количество захороненных не установлено)», 1942 г., расположенного по адресу: Курская область,

Железногорский район, село Макарово, согласно приложению № 2 к настоящему приказу.

2. Контроль за исполнением настоящего приказа возложить на начальника отдела разрешительной документации и учета объектов культурного наследия комитета по охране объектов культурного наследия Курской области А.И. Куткову.

Председатель комитета



И.А. Мусьял

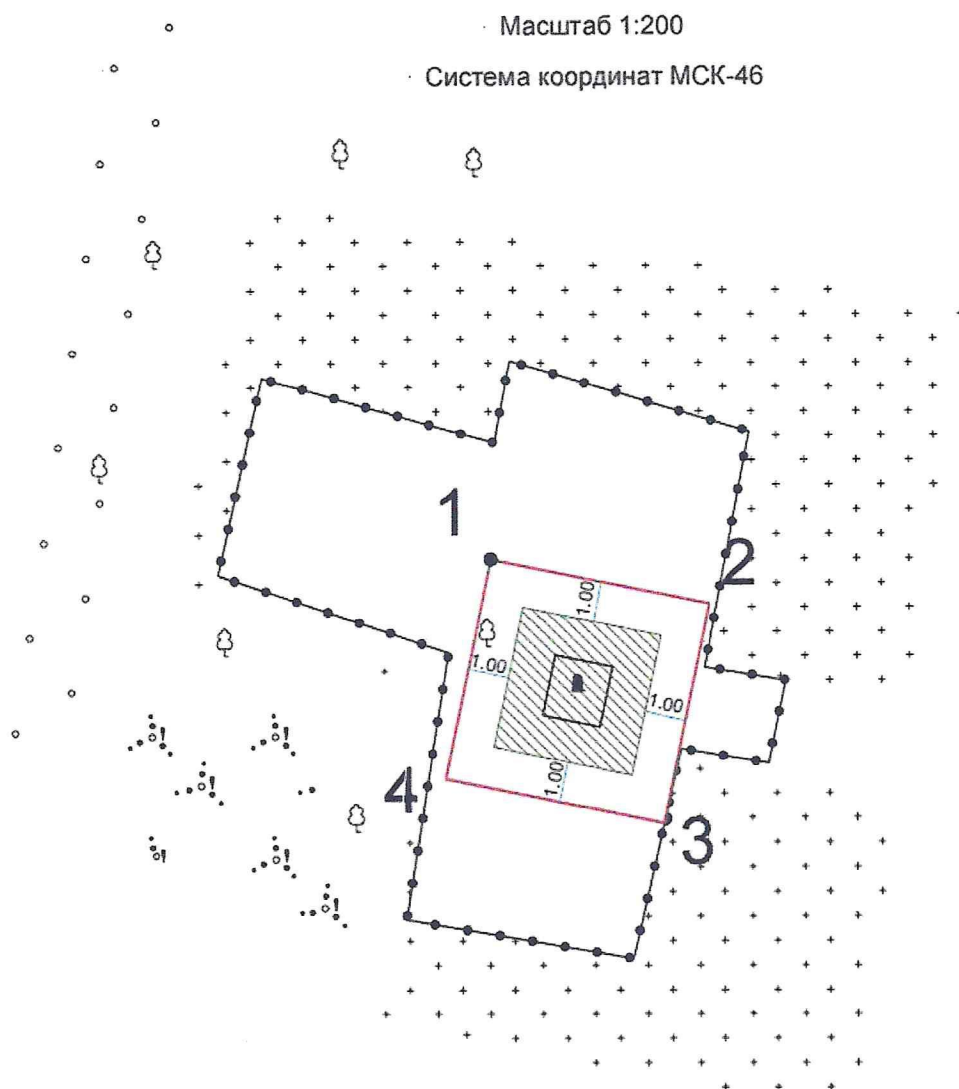
Приложение № 1
к приказу комитета по охране
объектов культурного наследия
Курской области
от 12.09.2022 № 054-08/1079

Границы территории объекта культурного наследия регионального значения «Братская могила партизан и жителей дер. Макарово, расстрелянных немецко-фашистскими оккупантами в 1942 году. Памятник сооружен в 1952 году (количество захороненных не установлено)», 1942 г., расположенного по адресу: Курская область, Железногорский район, село Макарово




Границы территории объекта культурного наследия представляют собой замкнутый контур и проходят по часовой стрелке следующим образом:

- от точки 1 в северо-восточном направлении до точки 2;
- от точки 2 в юго-восточном направлении до точки 3;
- от точки 3 в юго-западном направлении до точки 4;
- от точки 4 в северо-западном направлении до исходной точки 1.

**Карта (схема) границ территории объекта культурного наследия
регионального значения «Братская могила партизан и жителей
дер. Макарово, расстрелянных немецко-фашистскими
оккупантами в 1942 году. Памятник сооружен в 1952 году
(количество захороненных не установлено)», 1942 г.,
расположенного по адресу: Курская область,
Железнодорожный район, село Макарово**



Условные обозначения:

-  - граница территории
объекта культурного наследия
-  - граница территории
объекта культурного наследия
-  1 - характерная (поворотная) точка границ
территории объекта культурного наследия.
- 1.00 - расстояние от стены объекта культурного
наследия (ОКН) до границы территории ОКН

Приложение к границам территории объекта культурного наследия регионального значения «Братская могила партизан и жителей дер. Макарово, расстрелянных немецко-фашистскими оккупантами в 1942 году. Памятник сооружен в 1952 году (количество захороненных не установлено)», 1942 г., расположенного по адресу: Курская область, Железногорский район, село Макарово

Координаты характерных (поворотных) точек границ территории объекта культурного наследия регионального значения «Братская могила партизан и жителей дер. Макарово, расстрелянных немецко-фашистскими оккупантами в 1942 году. Памятник сооружен в 1952 году (количество захороненных не установлено)», 1942 г., расположенного по адресу: Курская область, Железногорский район, село Макарово

№	X	Y	Длина	Угол
1	486 430,49	1 251 912,67	5,43	101°42'10"
2	486 429,39	1 251 917,99	5,51	191°42'10"
3	486 424,00	1 251 916,87	5,43	281°42'10"
4	486 425,10	1 251 911,56	5,51	011°42'10"
1	486 430,49	1 251 912,67		

Приложение № 2
к приказу комитета по охране
объектов культурного наследия
Курской области
от 12.09.2022 № 054-02/1079

**Режим
использования территории объекта культурного наследия
регионального значения «Братская могила партизан и жителей
дер. Макарово, расстрелянных немецко-фашистскими
оккупантами в 1942 году. Памятник сооружен в 1952 году
(количество захороненных не установлено)», 1942 г.,
расположенного по адресу: Курская область,
Железногорский район, село Макарово**

На территории объекта культурного наследия

разрешается:

- проведение работ по сохранению объекта культурного наследия;
- проведение работ по благоустройству и озеленению территории объекта культурного наследия, оборудование территории элементами освещения, малыми архитектурными формами;
- применение при благоустройстве и оборудовании территории отделочных материалов и дорожных покрытий нейтральной цветовой гаммы и фактуры;
- дозахоронение останков, исторически связанных с объектом культурного наследия, найденных в ходе поисковых работ;

запрещается:

- хозяйственная деятельность любого вида, ведущая к разрушению, искажению исторического облика объекта культурного наследия, изменению уровня грунтовых вод;
- любое строительство, не связанное с восстановлением исторических утраченных элементов объекта культурного наследия;
- размещение любых рекламных конструкций на территории объекта культурного наследия;
- проведение любых земляных работ без опережающих археологических исследований;
- любое динамическое воздействие на грунты в зоне их взаимодействия с объектом культурного наследия, создающее разрушающие вибрационные нагрузки;
- самовольная посадка и вырубка насаждений, кроме санитарных рубок;
- прокладка инженерных коммуникаций наземным и надземным способом, за исключением временных, необходимых для проведения ремонтно-реставрационных работ.