



**КОМИТЕТ ПО ОХРАНЕ ОБЪЕКТОВ КУЛЬТУРНОГО НАСЛЕДИЯ
КУРСКОЙ ОБЛАСТИ**

П Р И К А З

от 15.05.2023

№ 05.3-02/395

г. Курск

**Об утверждении предмета охраны объекта культурного наследия
регионального значения «Братская могила мирных жителей,
заживо захороненных фашистскими оккупантами в 1943 г.»,
1943 г., расположенного по адресу: Курская область,
Тимский район, р.п. Тим, парк Героев**

В соответствии с Федеральным законом от 25 июня 2002 года № 73-ФЗ «Об объектах культурного наследия (памятниках истории и культуры) народов Российской Федерации», Положением о комитете по охране объектов культурного наследия Курской области, утвержденным постановлением Губернатора Курской области от 15.09.2020 № 274-пг, ПРИКАЗЫВАЮ:

1. Утвердить прилагаемый предмет охраны объекта культурного наследия регионального значения «Братская могила мирных жителей, заживо захороненных фашистскими оккупантами в 1943 г.», 1943 г., расположенного по адресу: Курская область, Тимский район, р.п. Тим, парк Героев.

2. Контроль за исполнением настоящего приказа возложить на начальника управления разрешительной документации и учета объектов культурного наследия комитета по охране объектов культурного наследия Курской области А.И. Куткову.

3. Приказ вступает в силу со дня его подписания.

Председатель комитета

И.А. Мусьял

УТВЕРЖДЕН
приказом комитета по охране
объектов культурного наследия
Курской области
от 15.05.2023 № 05.3.08/395

ПРЕДМЕТ ОХРАНЫ

**объекта культурного наследия регионального значения
«Братская могила мирных жителей, заживо захороненных
фашистскими оккупантами в 1943 г.», 1943 г., расположенного
по адресу: Курская область, Тимский район, р.п. Тим,
парк Героев**

Градостроительные характеристики объекта:

местоположение в структуре п. Тим Курской области, в центральной части парка Героев.

Мемориальное значение объекта:

причастность к событиям Великой Отечественной войны 1941-1945 гг.

Объемно-пространственные характеристики объекта:

четырёхгранный пирамидальный обелиск с надгробием из мраморной крошки на постаменте из двух разновысотных параллелепипедов;

бетонное основание;

открытый цветник перед обелиском;

высеченная надпись на обелиске: «Вечная память тимчанам, зверски замученным в 1942-1943» со стилизованным изображением пятиконечной звезды с лавровой ветвью;

прямоугольная площадка.

Конструктивные характеристики объекта:

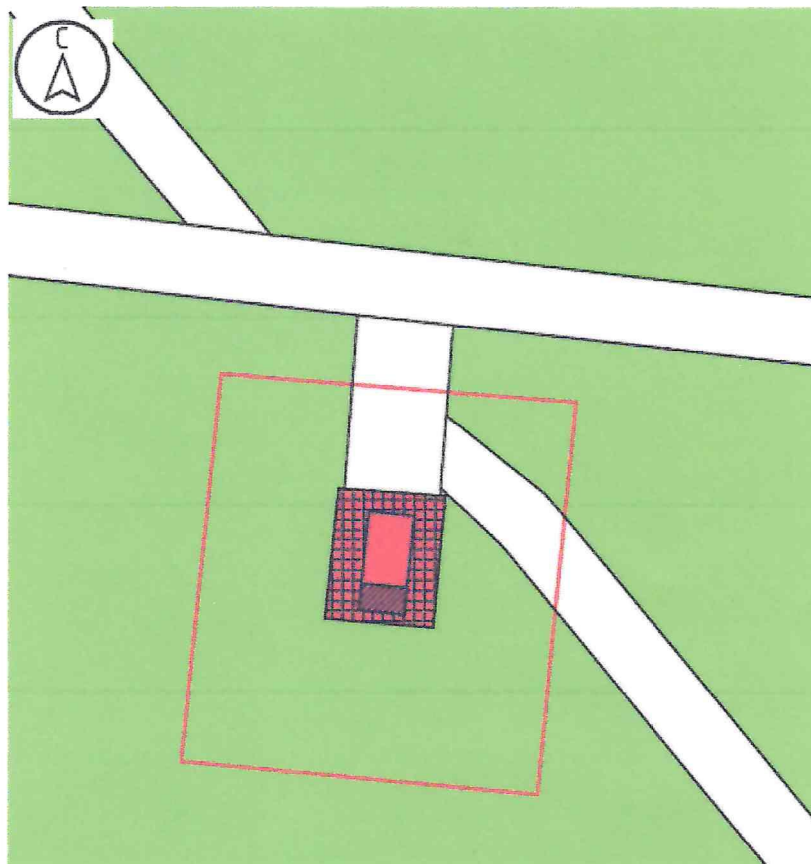
материал: мрамор, бетон (уточняется по результатам реставрационных и лабораторных исследований);

габариты, конфигурация, материал, оформление памятника.

Пространственно-планировочные характеристики объекта:








расположение объекта на территории прямоугольного открытого участка, в центральной части парка Героев, южнее центральной аллеи.




**Схема предмета охраны объекта культурного наследия
регионального значения «Братская могила мирных жителей,
заживо захороненных фашистскими оккупантами в 1943 г.»,
1943 г., расположенного по адресу: Курская область,
Тимский район, р.п. Тим, парк Героев**










М 1:200

Используемые условные знаки и обозначения:

-  - объект культурного наследия регионального значения:
«Братская могила мирных жителей, заживо захороненных фашистскими оккупантами в 1943 г.», 1943 г. (Курская область, Тимский район, р.п. Тим, парк Героев):
-  - четырехгранный пирамидальный обелиск
-  - открытый цветник (надгробие)
-  - прямоугольная площадка
-  - дорожно-тропичная сеть
-  - границы территории Объекта
-  - озеленение территории

№ п/п	Наименование предмета охраны	Описание предмета охраны	Графическое изображение
1.	<i>Градостроительные характеристики Объекта</i>	- местоположение в структуре Курской области, п. Тим, в центральной части парка Героев.	 <p><i>Местоположение Объекта в п. Тим</i></p>  <p><i>Местоположение Объекта в парке Героев</i></p>
2.	<i>Мемориальное значение Объекта</i>	- причастность к событиям Великой Отечественной войны 1941-1945 гг.	 <p><i>Схема положения советских войск в районе п. Тим 12.07. – 23.08.1943</i></p>
3.	<i>Объемно- пространственные</i>	- четырехгранный пирамидальный	

	<p><i>характеристики Объекта</i></p>	<p>обелиск с надгробием из мраморной крошки на постаменте из двух разновысотных параллелепипедов; бетонное основание; открытый цветник перед обелиском;</p> <p>- высеченная надпись на обелиске: «Вечная память тимчанам, зверски замученным в 1942-1943» со стилизованным изображением пятиконечной звезды с лавровой ветвью;</p> <p>- прямоугольная площадка.</p>	 <p><i>Вид на Братскую могилу мирных жителей, заживо захороненных фашистскими оккупантами в 1943 г., в виде четырехгранного пирамидального обелиска с надгробием из мраморной крошки</i></p>  <p><i>Вид на обелиск с правой стороны</i></p>  <p><i>Вид на обелиск с левой стороны</i></p>  <p><i>Вид на обелиск сзади</i></p>
--	--	---	--

			 <p><i>Мемориальная надпись со стилизованным изображением пятиконечной звезды с лавровой ветвью</i></p>  <p><i>Цветник: площадка</i></p>
4.	<i>Конструктивные характеристики Объекта</i>	<p>- материал: мрамор, бетон (уточняется по результатам реставрационных и лабораторных исследований);</p> <p>- габариты, конфигурация, материал, оформление памятника.</p>	 <p><i>габариты, конфигурация, материал, оформление памятника</i></p>
5.	<i>Пространственно-планировочные характеристики Объекта</i>	<p>- расположение объекта на территории прямоугольного открытого участка, в центральной части парка Героев, южнее центральной аллеи.</p>	

