

АДМИНИСТРАЦИЯ КУРСКОЙ ОБЛАСТИ

КОМИТЕТ ПО ОХРАНЕ ОБЪЕКТОВ КУЛЬТУРНОГО НАСЛЕДИЯ КУРСКОЙ ОБЛАСТИ

П Р И К А З

от 14.07.2022

№ 05.4-08/821

г. Курск

Об утверждении границ и режима использования территории объекта культурного наследия регионального значения «Братская могила воинов Советской Армии, погибших в период Великой Отечественной войны. Захоронено и установлено фамилий 10 человек. Скульптура установлена в 1968 г.», 1941 – 1945 гг., расположенного по адресу: Курская область, Курчатовский район, село Дроняево

В соответствии с Федеральным законом от 25 июня 2002 г. № 73-ФЗ «Об объектах культурного наследия (памятниках истории и культуры) народов Российской Федерации», Законом Курской области от 29 декабря 2005 г. № 120-ЗКО «Об объектах культурного наследия Курской области», пунктом 3.10 Положения о комитете по охране объектов культурного наследия Курской области, утвержденного постановлением Губернатора Курской области от 15.09.2020 № 274-пг, ПРИКАЗЫВАЮ:

1. Утвердить:

границы территории объекта культурного наследия регионального значения «Братская могила воинов Советской Армии, погибших в период Великой Отечественной войны. Захоронено и установлено фамилий 10 человек. Скульптура установлена в 1968 г.», 1941 – 1945 гг., расположенного по адресу: Курская область, Курчатовский район, село Дроняево, согласно приложению № 1 к настоящему приказу;

режим использования территории объекта культурного наследия регионального значения «Братская могила воинов Советской Армии, погибших в период Великой Отечественной войны. Захоронено и установлено фамилий 10 человек. Скульптура установлена в 1968 г.», 1941 – 1945 гг., расположенного по адресу: Курская область, Курчатовский район, село Дроняево, согласно приложению № 2 к настоящему приказу.

2. Контроль за исполнением настоящего приказа возложить на начальника отдела разрешительной документации и учета объектов культурного наследия комитета по охране объектов культурного наследия Курской области А.И. Куткову.

Председатель комитета

A handwritten signature in black ink, appearing to be 'И.А. Мусьял', written in a cursive style.

И.А. Мусьял

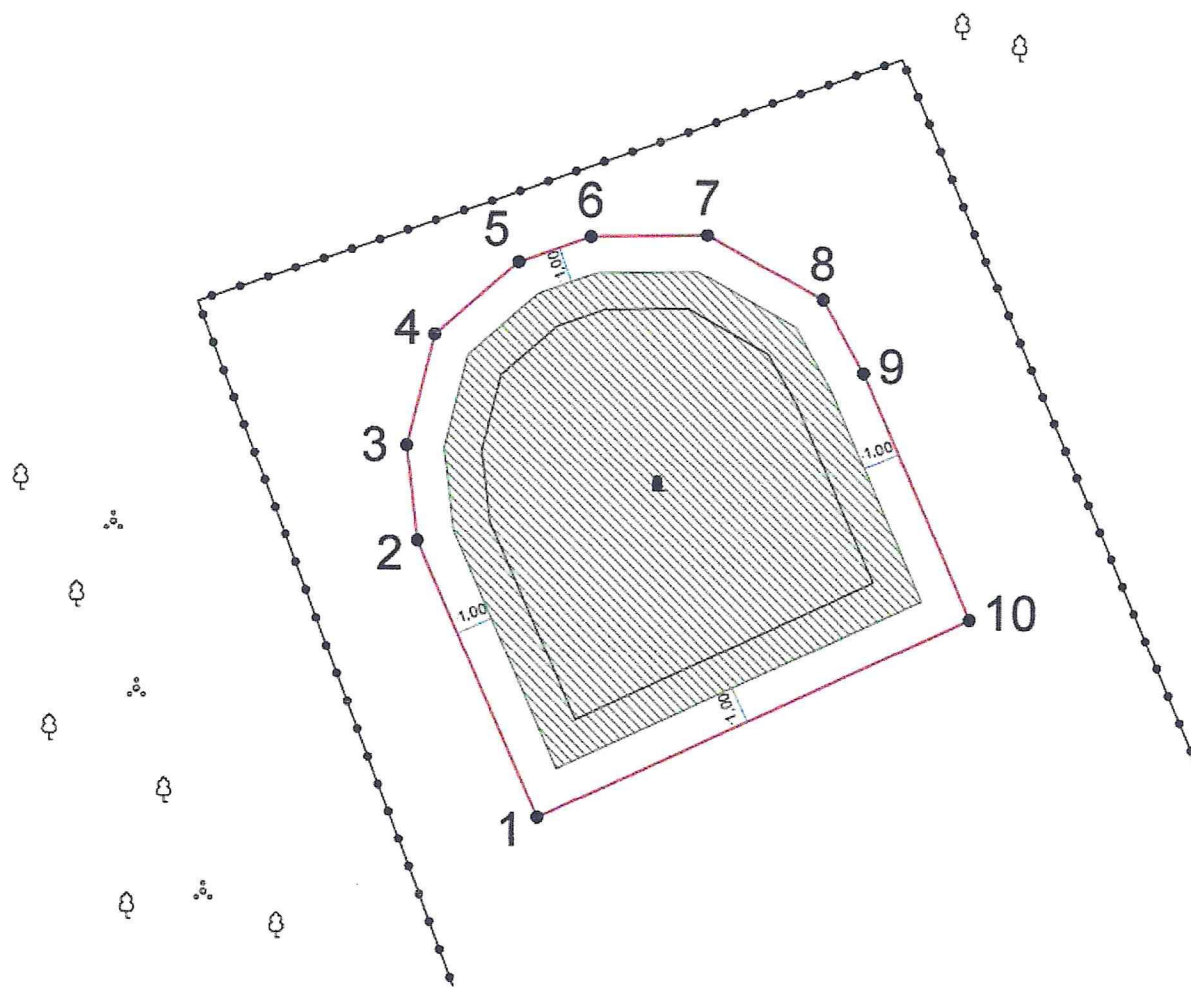
Приложение № 1
к приказу комитета по охране
объектов культурного наследия
Курской области
от 14.07.2022 № 05.4-08/821

Границы территории объекта культурного наследия регионального значения «Братская могила воинов Советской Армии, погибших в период Великой Отечественной войны. Захоронено и установлено фамилий 10 человек. Скульптура установлена в 1968 г.», 1941 – 1945 гг., расположенного по адресу: Курская область, Курчатовский район, село Дроняево




Границы территории объекта культурного наследия представляют собой замкнутый контур и проходят по часовой стрелке следующим образом:

- от точки 1 в западном направлении до точки 2;
- от точки 2 в западо-северо-западном направлении до точки 3;
- от точки 3 в северо-западном направлении до точки 4;
- от точки 4 в северо-северо-западном направлении до точки 5;
- от точки 5 в северном направлении до точки 6;
- от точки 6 в северо-северо-восточном направлении до точки 7;
- от точки 7 в северо-восточном направлении до точки 8;
- от точки 8 в восточном направлении до точки 9;
- от точки 9 в юго-восточном направлении до точки 10;
- от точки 10 в юго-западном направлении до исходной точки 1.

Карта (схема) границ территории объекта культурного наследия регионального значения «Братская могила воинов Советской Армии, погибших в период Великой Отечественной войны. Захоронено и установлено фамилий 10 человек. Скульптура установлена в 1968 г.», 1941 – 1945 гг., расположенного по адресу: Курская область, Курчатовский район, село Дроняево



Условные обозначения:

-  - граница территории объекта культурного наследия
-  - граница территории объекта культурного наследия
-  1 - характерная (поворотная) точка границ территории объекта культурного наследия.
- 1.00 - расстояние от стены объекта культурного наследия (ОКН) до границы территории ОКН

Приложение к границам территории объекта культурного наследия регионального значения «Братская могила воинов Советской Армии, погибших в период Великой Отечественной войны. Захоронено и установлено фамилий 10 человек. Скульптура установлена в 1968 г.», 1941 – 1945 гг., расположенного по адресу: Курская область, Курчатовский район, село Дроняево

Координаты характерных (поворотных) точек границ территории объекта культурного наследия регионального значения «Братская могила воинов Советской Армии, погибших в период Великой Отечественной войны. Захоронено и установлено фамилий 10 человек. Скульптура установлена в 1968 г.», 1941 – 1945 гг., расположенного по адресу: Курская область, Курчатовский район, село Дроняево

№	X	Y	Длина	Угол
1	418 461,06	1 258 958,79	8,17	336°12'26"
2	418 468,54	1 258 955,50	2,63	353°18'26"
3	418 471,15	1 258 955,19	3,13	013°31'00"
4	418 474,19	1 258 955,92	3,01	048°39'08"
5	418 476,18	1 258 958,19	2,07	070°20'16"
6	418 476,88	1 258 960,13	3,14	088°54'15"
7	418 476,94	1 258 963,27	3,59	119°13'59"
8	418 475,19	1 258 966,41	2,27	150°41'58"
9	418 473,21	1 258 967,51	7,32	156°30'43"
10	418 466,50	1 258 970,43	12,84	244°56'24"
1	418 461,06	1 258 958,79		

Приложение № 2
к приказу комитета по охране
объектов культурного наследия
Курской области
от 14.07.2022 № 05,4-08/821

Режим
использования территории объекта культурного наследия
регионального значения «Братская могила воинов Советской Армии,
погибших в период Великой Отечественной войны. Захоронено
и установлено фамилий 10 человек. Скульптура установлена
в 1968 г.», 1941 – 1945 гг., расположенного по адресу:
Курская область, Курчатовский район, село Дроняево

На территории объекта культурного наследия

разрешается:

проведение работ по сохранению объекта культурного наследия;
проведение работ по благоустройству и озеленению территории
объекта культурного наследия, оборудование территории элементами
освещения, малыми архитектурными формами;

применение при благоустройстве и оборудовании территории
отделочных материалов и дорожных покрытий нейтральной цветовой
гаммы и фактуры;

дозахоронение останков, исторически связанных с объектом
культурного наследия, найденных в ходе поисковых работ;

запрещается:

хозяйственная деятельность любого вида, ведущая к разрушению,
искажению исторического облика объекта культурного наследия,
изменению уровня грунтовых вод;

любое строительство, не связанное с восстановлением исторических
утраченных элементов объекта культурного наследия;

размещение любых рекламных конструкций на территории объекта
культурного наследия;

проведение любых земляных работ без опережающих
археологических исследований;

любое динамическое воздействие на грунты в зоне их
взаимодействия с объектом культурного наследия, создающее
разрушающие вибрационные нагрузки;

самовольная посадка и вырубка насаждений, кроме санитарных
рубок;

прокладка инженерных коммуникаций наземным и надземным
способом, за исключением временных, необходимых для проведения
ремонтно-реставрационных работ.