

**АКТ**  
**государственной историко-культурной экспертизы по уточнению сведений о наименовании, о дате создания объекта культурного наследия регионального значения «Две одиночные могилы советских воинов, погибших в бою с фашистскими захватчиками в 1943 г.», 1943 г., расположенного по адресу: Курская область, Дмитриевский район, с. Шагаро–Петровское, включенного в Единый государственный реестр объектов культурного наследия (памятников истории и культуры) народов Российской Федерации**

Настоящий Акт государственной историко-культурной экспертизы составлен в соответствии с Федеральным законом от 25.06.2002 № 73-ФЗ «Об объектах культурного наследия (памятниках истории и культуры) народов Российской Федерации», Положением о государственной историко-культурной экспертизе, утвержденным постановлением Правительства Российской Федерации от 15.06.2009 № 569, согласно требованиям, предусмотренным пунктом 19 данного Положения.

**Дата начала проведения экспертизы:** 29 января 2024 года.

**Дата окончания проведения экспертизы:** 25 марта 2024 года.

**Место проведения экспертизы:** Курская область, г. Курск, г. Москва.

**Заказчик экспертизы:** областное бюджетное учреждение культуры «Инспекция по охране и использованию объектов культурного наследия (памятников истории и культуры) Курской области», 305000, г. Курск, Красная пл., д.№ 6, оф.70, ИНН 4632043341, КПП 463201001.

**Сведения об организации, проводившей экспертизу:**

Полное и сокращенное наименование организации	Общество с ограниченной ответственностью «Научно-исследовательский центр проектирования и историко-культурных экспертиз» (ООО «НИЦ ПИИКЭ»)
Организационно-правовая форма	Общество с ограниченной ответственностью
Место нахождения	119361, г. Москва, вн. тер. г. муниципальный округ Очаково-Матвеевское, ул. Наташи Ковшовой, д. 29, этаж 1, офис 6
Идентификационный номер налогоплательщика	ИНН 9729304941
Устав организации	Утвержден решением № 5 единственного учредителя ООО «НИЦ ПИИКЭ» от 30.02.2022.

Организация соответствует требованиям подпункта «б» пункта 7 Положения о государственной историко-культурной экспертизе, утверждённого постановлением Правительства Российской Федерации от 15.07.2009 № 569.

**Сведения об эксперте, проводившем экспертизу:**

Фамилия, имя и отчество	Муштаков-Лентовский Сергей Евгеньевич
Образование	Высшее, ГОУ ВПО «Пензенский государственный педагогический университет им. В.Г. Белинского», ФГБОУ ВО «Московский архитектурный институт (государственная академия)»
Специальность	История, градостроительство
Учёная степень (звание)	отсутствует
Стаж работы	18 лет
Место работы, должность	Автономная некоммерческая организация «Национальный исследовательский институт культурного наследия», заместитель генерального директора, г. Москва
Сведения об аттестации	Приказ Министерства культуры Российской Федерации от 20.11.2023 № 3171. Объекты экспертизы: - выявленные объекты культурного наследия в целях обоснования целесообразности включения данных объектов в реестр; - документы, обосновывающие включение объектов культурного наследия в реестр; - документы, обосновывающие изменение категории историко-культурного значения объекта культурного наследия; - документы, обосновывающие исключение объектов культурного наследия из реестра;

	<ul style="list-style-type: none"> <li>- документация или разделы документации, обосновывающие меры по обеспечению сохранности объекта культурного наследия, включенного в реестр, выявленного объекта культурного наследия либо объекта, обладающего признаками объекта культурного наследия, при проведении земляных, мелиоративных, хозяйственных работ, указанных в статье 30 Федерального закона № 73-ФЗ работ по использованию лесов и иных работ в границах территории объекта культурного наследия либо на земельном участке, непосредственно связанном с земельным участком в границах территории объекта культурного наследия;</li> <li>- проекты зон охраны объекта культурного наследия;</li> <li>- документация, обосновывающая границы защитной зоны объекта культурного наследия;</li> <li>- проектная документация на проведение работ по сохранению объектов культурного наследия.</li> </ul>
--	--

**Информация о том, что в соответствии с законодательством Российской Федерации эксперты несут ответственность за достоверность сведений, изложенных в заключении:**

Государственный эксперт по проведению государственной историко-культурной экспертизы Муштаков-Лентовский Сергей Евгеньевич несет ответственность за достоверность информации, изложенной в заключении экспертизы, в соответствии со статьей 29 Федерального закона от 25.06.2002 г. № 73-ФЗ «Об объектах культурного наследия (памятниках истории и культуры) народов Российской Федерации», пунктом 17 «Положения о государственной историко-культурной экспертизе», утвержденного постановлением Правительства Российской Федерации от 15.06.2009 г. № 569.

Экспертом при подписании акта государственной историко-культурной экспертизы, выполненного на электронном носителе в формате переносимого документа (PDF), обеспечена конфиденциальность ключа усиленной квалифицированной электронной подписи.

### **Объект экспертизы:**

Документы, обосновывающие включение в Единый государственный реестр объекта культурного наследия (памятников истории и культуры) народов Российской Федерации объекта культурного наследия регионального значения «Две одиночные могилы советских воинов, погибших в бою с фашистскими захватчиками в 1943 г.», 1943 г., расположенного по адресу: Курская область, Дмитриевский район, с. Шагаро–Петровское, регистрационный номер в Едином государственном реестре объектов культурного наследия (памятников истории и культуры) народов Российской Федерации 461711276050005.

### **Цель экспертизы:**

Уточнение сведений об объекте культурного наследия, включенном в Единый государственный реестр объектов культурного наследия (памятников истории и культуры) народов Российской Федерации как объект культурного наследия регионального значения «Две одиночные могилы советских воинов, погибших в бою с фашистскими захватчиками в 1943 г.», 1943 г., расположенный по адресу: Курская область, Дмитриевский район, с. Шагаро–Петровское, регистрационный номер в Едином государственном реестре объектов культурного наследия (памятников истории и культуры) народов Российской Федерации (далее – Реестр) 461711276050005, в части уточнения наименования объекта культурного наследия, времени возникновения или даты создания объекта культурного наследия.

### **Перечень документов, представленных Заявителем (Заказчиком) для проведения экспертизы:**

1. Копия решения Исполнительного комитета Курского областного Совета народных депутатов от 15.03.1990 № 77 «Об отнесении памятников истории к категории памятников местного значения».

2. Копия приказа Минкультуры России от 11.12.2017 № 132357-р «О регистрации объекта культурного наследия регионального значения «Две одиночные могилы советских воинов, погибших в бою с фашистскими захватчиками в 1943 г.», 1943 г. (Курская область) в едином государственном реестре объектов культурного наследия (памятников истории и культуры) народов Российской Федерации».

3. Копия паспорта объекта культурного наследия «Две одиночные могилы советских воинов, погибших в бою с фашистскими захватчиками в 1943 г.» от 17.01.2024.

4. Копия учетной карточки памятника истории и культуры РФ (недвижимого) «Могила советского солдата», 1943 г., Курская область, Дмитриевский район, с. Шагаро-Петровское, от марта 1994.

5. Копия решения Исполнительного комитета Курского областного Совета народных депутатов от 14.06.1979 № 382 «Постановление Совета Министров СССР № 339 от 11 апреля 1979 г. "О дополнительных мерах по благоустройству и приведению в порядок военных кладбищ и могил Советских воинов и партизан"».

6. Копия приказа Минкультуры России от 29.11.2016 № 58075-р «О регистрации объекта культурного наследия регионального значения «Воинское кладбище воинов Советской Армии, погибших при освобождении г. Дмитриева и окрестных сел в марте 1943 года» (Курская область) в едином государственном реестре объектов культурного наследия (памятников истории и культуры) народов Российской Федерации».

7. Копия приказа Управления Администрации Курской области по охране объектов культурного наследия от 30.03.2020 № 53-п «Об утверждении предмета охраны объекта культурного наследия регионального значения «Воинское кладбище воинов Советской Армии, погибших при освобождении г. Дмитриева и окрестных сел в марте 1943 года» (Курская область, г. Дмитриев, проспект Советских космонавтов, парк имени 40-летия Октября)».

8. Копия приказа Комитета по охране объектов культурного наследия Курской области от 26.05.2022 № 05.4-08/614 «Об утверждении границ и режима использования объекта культурного наследия регионального значения «Воинское кладбище воинов Советской Армии, погибших при освобождении г. Дмитриева и окрестных сел в марте 1943 года», расположенного по адресу: Курская область, город Дмитриев, проспект Советских космонавтов, парк имени 40-летия Октября».

9. Копия приказа Комитета по охране объектов культурного наследия Курской области от 26.05.2022 № 05.4-08/624 «Об утверждении графического описания местоположения границ защитной зоны объекта культурного наследия регионального значения «Воинское кладбище воинов Советской Армии, погибших при освобождении г. Дмитриева и окрестных сел в марте 1943 года» (Курская область, город Дмитриев, проспект Советских космонавтов, парк имени 40-летия Октября)».

10. Копия паспорта памятника истории и культуры СССР (недвижимого) «Кладбище воинов Советской Армии, погибших в 1941 и в 1943 годах и умерших от ран в госпиталях в г. Дмитриеве» от 29.01.1985.

11. Копия паспорта объекта культурного наследия «Воинское кладбище воинов Советской Армии, погибших при освобождении г. Дмитриева и

окрестных сел в марте 1943 года. Захоронено 1237 человек, установлено фамилий на 768 человек. Скульптура установлена в 1947 году. Перед стеной горит вечный огонь» от 12.03.2024.

12. Копия учетной карточки исторического памятника «Воинское кладбище павших советских воинов в боях с немецко-фашистскими захватчиками в 1941-1943 гг. Захоронено – 1237 чел. Установлено фамилий – 768 чел.», Курская обл., гор. Дмитриев, в парке им. 40-летия Октября, от 11.08.1977.

13. Копия учетной карточки памятника истории и культуры СССР (недвижимого) «Воинское кладбище советских воинов, погибших в 1941-1943 гг.», Курская область, г. Дмитриев, от 30.01.1985.

14. Копия учетной карточки памятника истории и культуры РФ (недвижимого) «Кладбище воинов Советской Армии, погибших и умерших в госпиталях г. Дмитриева», 1941-1943 гг., Курская область, г. Дмитриев, от марта 1994.

15. Копия материалов рабочей документации на ремонтные работы объекта культурного наследия регионального значения «Воинское кладбище воинов Советской Армии, погибших при освобождении г. Дмитриева и окрестных сел в марте 1943 года. Захоронено 1237 человек, установлено фамилий на 768 человек. Скульптура установлена в 1947 году. Перед стеной горит вечный огонь» по адресу: Курская область, город Дмитриев, проспект Советских Космонавтов, парк имени 40-летия Октября, разработанной ООО «Эксперт-Оценка» в 2023 г.

16. Копия выписки из реестра муниципального имущества муниципального образования «Город Дмитриев» Курской области от 19.02.2020.

17. Копия выписки из Единого государственного реестра недвижимости об объекте недвижимости (сооружение), местоположение - Курская область, Дмитриевский район, г. Дмитриев, пр-кт Советских Космонавтов, парк 40 лет Октября, от 01.06.2023 № КУВИ-001/2023-126578804.

18. Копия письма ОБУК «Инспекция по охране объектов культурного наследия Курской области» от 25.01.2024 № 76 в адрес ОКУ «ГАОПИ Курской области» о предоставлении имеющейся информации о воинских захоронениях, являющихся объектами культурного наследия регионального значения.

29. Копия письма ОКУ «ГАОПИ Курской области» от 26.01.2024 № 8-2024/Т в адрес ОБУК «Инспекция по охране объектов культурного наследия Курской области» об отсутствии на хранении документов о воинских захоронениях, а также об отсутствии в имеющихся вне архивных фондов

Именных списках военнослужащих и партизан, погибших в боях за Родину в период Великой Отечественной войны 1941-1945 гг. и захороненных на территории некоторых районов Курской области сведений о названии братских или одиночных могил, точном их местонахождении.

20. Копия письма ОБУ «Центр государственной кадастровой оценки Курской области» от 15.01.2024 № 03.4.2-06-23/536-545 об отсутствии информации.

21. Копия письма Администрации города Дмитриева Курской области от 14.04.2016 № 232 о современных адресах объектов культурного наследия.

22. Копия письма Администрации Старогородского сельсовета Дмитриевского района Курской области от 14.03.2023 № 36 о перезахоронении «Двух одиночных могил советских воинов, погибших в бою с фашистскими захватчиками в 1943 году».

#### **Сведения об обстоятельствах, повлиявших на процесс проведения и результаты экспертизы.**

Обстоятельств, повлиявших на процесс проведения и результаты экспертизы, не имеется. Дополнительных сведений, которые могли бы повлиять на процесс проведения и результаты экспертизы, не поступало.

#### **Отношения эксперта и заказчика экспертизы:**

Эксперт не имеет родственных связей с заказчиком экспертизы (далее – Заказчик) (его должностными лицами, работниками).

Не состоит в трудовых отношениях с Заказчиком.

Не имеет долговых или иных имущественных обязательств перед Заказчиком.

Не владеет ценными бумагами, акциями (долями участия, паями в уставных капиталах) Заказчика.

Не заинтересован в результатах исследований и решений, вытекающих из настоящего заключения экспертизы, с целью получения выгоды в виде денег, ценностей, иного имущества, услуг имущественного характера или имущественных прав для себя или третьих лиц.

#### **Сведения о проведенных исследованиях с указанием примененных методов, объема и характера выполненных работ и их результатов:**

Настоящий Акт государственной историко-культурной экспертизы составлен в соответствии с Федеральным законом от 25.06.2002 № 73-ФЗ «Об объектах культурного наследия (памятниках истории и культуры) народов Российской Федерации, Положением о государственной историко-

культурной экспертизе, утвержденным постановлением Правительства Российской Федерации от 15.07.2009 № 569.

Экспертиза проводится на основании контракта от 29.01.2024 № 0744200000223010482.

При проведении государственной историко-культурной экспертизы экспертом проведены:

- изучение нормативной базы, в том числе документов о постановке объекта культурного наследия на государственную охрану, изучение и анализ первичной учётной документации;
- историко-архивные, библиографические исследования с целью выявления материалов, содержащих сведения по истории освоения и развития территории и строительства Объекта, включая даты создания объекта культурного наследия, даты основных изменений (перестроек) объекта культурного наследия, даты связанных с ним исторических событий;
- историко-градостроительные исследования с целью выявления сведений об исторической планировочной структуре района расположения Объекта и их анализ, исследование картографических материалов с составлением исторической иконографии;
- историко-архитектурные исследования с целью изучения и анализа сведений об историческом облике Объекта, его архитектурно-художественной ценности;
- визуальное обследование с осуществлением фотофиксации Объекта, окружающей его застройки и градостроительной ситуации;
- анализ всего комплекса данных (документов, материалов, информации) по Объекту.

Собраны, обобщены и использованы для обоснования выводов экспертного заключения архивные и библиографические сведения об Объекте, о наименовании памятника, состоянии на момент проведения экспертизы. Проведены и учтены результаты натурного осмотра Объекта, осуществлен анализ иных материалов, содержащих информацию о ценности Объекта с точки зрения истории, архитектуры, археологии, культуры, науки и искусства. В результате прослежена историко-архитектурная периодизация развития Объекта. Уточнены сведения по истории Объекта. Выполненная фотофиксация и визуальное натурное обследование на период проведения экспертизы позволили уточнить информацию о современном состоянии Объекта.

Указанные историко-культурные исследования проведены в объеме, необходимом для принятия решения в рамках государственной историко-культурной экспертизы, и оформлены в виде акта государственной историко-

культурной экспертизы. Исследования проведены с применением методов натурного и историко-архивного анализов.

Результаты исследований материалов и документов, проведенных в соответствии с требованиями Федерального закона от 25.06.2002 № 73-ФЗ «Об объектах культурного наследия (памятниках истории и культуры) народов Российской Федерации» и постановления Правительства Российской Федерации от 15.07.2009 № 569, позволили эксперту сделать обоснованный вывод.

#### **Факты и сведения, выявленные и установленные в результате проведенных исследований:**

В процессе экспертизы проанализированы имеющиеся по Объекту документы, которыми располагает Заказчик экспертизы, изучены дополнительные документы и материалы, собранные и полученные при проведении экспертизы, в том числе из: Комитета по охране объектов культурного наследия Курской области, комитета архитектуры и градостроительства города Курска, областного бюджетного учреждения «Центр государственной кадастровой оценки Курской области», областного казенного учреждения «Государственный архив Курской области» (ОКУ «Госархив Курской области»), фондов Государственного каталога музейного фонда Российской Федерации.

По результатам запроса в Комитет по охране объектов культурного наследия Курской области получен ответ от 01.02.2024 № 05.3-01.1-23/190 о направлении имеющихся материалов и документов (в том числе учетных) в отношении Объекта.

По результатам запроса в Министерство по государственной охране объектов культурного наследия Курской области получен ответ от 13.03.2024 № 05.3-01.123/597 о направлении имеющихся материалов и документов (в том числе учетных) в отношении Объекта.

Иных материалов, содержащих информацию о ценности объекта с точки зрения истории, археологии, архитектуры, науки и техники, эстетики, этнографии или антропологии, социальной культуры не представлено.

#### **Общие сведения об Объекте. Исследование правоустанавливающих документов по Объекту. Архивные исследования:**

Рассматриваемый Объект поставлен на государственную охрану на основании решения Исполнительного комитета Курского областного Совета народных депутатов от 15.03.1990 № 77 «Об отнесении памятников истории к категории памятников местного значения» с категорией местного значения. Согласно данному документу, адрес Объекта: Курская область, Дмитриевский

район, с. Шагаро-Петровское (Старогородский с/с).

В соответствии с п. 3 ст. 64 Федерального закона от 25.06.2002 № 73-ФЗ «Об объектах культурного наследия (памятниках истории и культуры) народов Российской Федерации» Объект является объектом культурного наследия регионального значения.

Объект зарегистрирован в Едином государственном реестре объектов культурного наследия (памятников истории и культуры) народов Российской Федерации приказом Минкультуры России от 11.12.2017 № 132357-р «О регистрации объекта культурного наследия регионального значения «Две одиночные могилы советских воинов, погибших в бою с фашистскими захватчиками в 1943 г.», 1943 г. (Курская область) в едином государственном реестре объектов культурного наследия (памятников истории и культуры) народов Российской Федерации».

Согласно сведениям из Реестра, опубликованным на портале открытых данных Минкультуры России:


- регистрационный номер Объекта: 461711276050005;
- полный адрес Объекта: Курская область, Дмитриевский район, с. Шагаро–Петровское;
- дата создания: 1943 г.;
- категория историко-культурного значения Объекта: регионального значения;
- вид Объекта: памятник;
- текстовое описание границ территории Объекта: отсутствует;
- описание предмета охраны Объекта: отсутствует;
- общая видовая принадлежность Объекта: памятник истории;
- зоны охраны Объекта и режимы использования земель: отсутствуют;
- документы о постановке на охрану Объекта: решение Исполнительного комитета Курского областного Совета народных депутатов от 15.03.1990 № 77.



*Фотографическое изображение Объекта в Реестре  
(<https://opendata.mkrf.ru/opendata/7705851331-egrkn/51/281435>)*

В 1992 году в отношении захоронения в с. Шагаро-Петровское составлена учетная карточка воинского захоронения. Согласно данному документу, место и время захоронения - РСФСР, Курская область, Дмитриевский район, с. Шагаро-Петровское, в 1943 г., вид захоронения – одиночная могила; размеры захоронения и его состояние – 2,5х2,5 м, ограждение металлическое, окрашено, состояние хорошее; краткое описание памятника (надгробия) на захоронении – памятник пирамида с пятиконечной звездой из металла, высота пирамиды 2 м 10 см, размер основания 80х80, окрашен серебристой краской, установлен в 1966 году, автор Сысоев Н.П., состояние хорошее: количество захороненных – всего 1, военнослужащий, в том числе неизвестных - 1; персональные сведения о захороненных – воинское звание – не указано, фамилия, имя, отчество – неизвестный, год рождения – не указан, дата гибели или смерти – март 1943 г., место захоронения на кладбище, участке кладбища – слева от дороги при въезде в село; кто шефствует над

захоронением – Старо-городская 8-ми летняя школа, решение администрации от 27.08.1977 г. № 192.



Фотография и схема захоронения из Учетной карточки воинского захоронения от 25.05.1992.

В 1994 году в отношении захоронения в с. Шагаро-Петровское составлена учетная карточка памятника истории и культуры РФ (недвижимого). Согласно данному документу, адрес памятника – Курская обл., Дмитриевский район, с. Шагаро-Петровское, наименование памятника – Могила советского солдата, типологическая принадлежность – памятник истории, датировка памятника – 1943 г., характер современного использования, предложения по использованию – не используется, характеристика технического состояния – плохое, категория охраны – местная, наличие утвержденной охранной зоны – нет, краткое описание – могила советского солдата, погибшего в 1943 году в боях за освобождение с. Шагаро-Петровское, находится у дороги в село, на могиле установлен металлический обелиск с красной звездой на вершине и металлическое надгробие, памятник занимает территорию 2х2 м, установлена металлическая ограда, памятные надписи отсутствуют.



*Фотография захоронения из учетная карточка памятника истории и культуры РФ (недвижимого) от марта 1994 г.*

Анализируя представленные фотоизображения и описания установленного надгробного сооружения, можно утверждать, что учетные карточки 1992 и 1994 гг. составлены в отношении одного и того же захоронения, и являются одним одиночным захоронением.

Вместе с тем, в названии исследуемого Объекта указаны две одиночные могилы в с. Шагара-Петровское. Однако с адресом с. Шагара-Петровское имеются «Учетные карточки» только на одну вышеописанную одиночную могилу неизвестного воина.

Вторая одиночная могила, указанная в названии Объекта, предположительно, может быть могилой Инкабаева Шапагата. В «Донесении о безвозвратных потерях» в качестве адреса могилы Инкабаева Шапагата указана д. Липки. Под таким адресом могила Инкабаева Шапагата добавлена в базу данных воинских захоронений на портале «Память Народа». Однако в конце XX в. деревня Липки, находившаяся в 1,5 километрах от с. Шагара-Петровское, прекратила свое существование, и при дальнейшей идентификации захоронения ему могли присвоить адрес ближайшего существующего на тот момент населенного пункта - село Шагара-Петровское. Таким образом, при формировании в 1990 году Списка памятников истории местного значения Курской области, подлежащих государственной охране, являющегося приложением к решению Исполнительного комитета Курского областного Совета народных депутатов от 15.03.1990 № 77 «Об отнесении памятников истории к категории памятников местного значения», оба

захоронения могли быть включены как один объект «Две одиночные могилы советских воинов, погибших в бою с фашистскими захватчиками в 1943 г.» с адресом с. Шагаро-Петровское (Старогородский с/с).

17.01.2024 в отношении Объекта составлен паспорт объекта культурного наследия по форме, утвержденной приказом Министерства культуры Российской Федерации от 02.07.2015 № 1906. Согласно данному паспорту: наименование Объекта «Две одиночные могилы советских воинов, погибших в бою с фашистскими захватчиками в 1943 г.»; сведения о времени возникновения или дате создания объекта культурного наследия, датах основных изменений (перестроек) данного объекта и (или) датах связанных с ним исторических событий – 1943 г.; сведения о категории историко-культурного значения объекта культурного наследия – регионального значения; сведения о виде объекта культурного наследия – памятник; номер и дата принятия органом государственной власти решения о включении объекта культурного наследия в единый государственный реестр объектов культурного наследия (памятников истории и культуры) народов Российской Федерации – решение Исполнительного комитета Курского областного Совета народных депутатов от 15.03.1990 № 77; сведения о местонахождении объекта культурного наследия (адрес объекта или при его отсутствии описание местоположения объекта): Курская область, Дмитриевский район, с. Шагаро-Петровское; сведения о границах территории объекта культурного наследия, включенного в единый государственный реестр объектов культурного наследия (памятников истории и культуры) народов Российской Федерации – на дату оформления паспорта границы территории объекта культурного наследия не утверждены; описание предмета охраны объекта культурного наследия – на дату оформления паспорта предмет охраны объекта культурного наследия не утвержден; сведения о наличии зон охраны данного объекта культурного наследия с указанием номера и даты принятия органом государственной власти акта об утверждении указанных зон либо информация о расположении данного объекта культурного наследия в границах зон охраны иного объекта культурного наследия – на дату оформления паспорта границы зон охраны объекта культурного наследия, режимы использования земель и градостроительные регламенты в границах территорий данных зон не утверждены.

Охранное обязательство в отношении Объекта не утверждено.

Письмом от 14.03.2023 № 36 Администрация Старогородского сельсовета Дмитриевского района Курской проинформировала о том, что «Две одиночные могилы советских воинов, погибших в бою с фашистскими захватчиками в 1943 г.», которые находились в с. Шагаро-Петровское

Старогородского сельсовета, были перезахоронены в братскую могилу г. Дмитриева, расположенную в парке «40 лет Октября» 22.08.2011г.

В ходе проведенных в рамках данной экспертизы исследований было установлено, что братская могила г. Дмитриева, расположенная в парке «40 лет Октября», является объектом культурного наследия регионального значения «Воинское кладбище воинов Советской Армии, погибших при освобождении г. Дмитриева и окрестных сел в марте 1943 года. Захоронено 1237 человек, установлено фамилий на 768 человек. Скульптура установлена в 1947 году. Перед стеной горит вечный огонь», 1943 г., Курская область, город Дмитриев, проспект Советских Космонавтов, парк имени 40-летия Октября

На основании вышеизложенного можно сделать следующие выводы: исследуемый Объект в настоящее время на территории с. Шагаро-Петровское отсутствует; Объект расположен на территории объекта культурного наследия регионального значения «Воинское кладбище воинов Советской Армии, погибших при освобождении г. Дмитриева и окрестных сел в марте 1943 года. Захоронено 1237 человек, установлено фамилий на 768 человек. Скульптура установлена в 1947 году. Перед стеной горит вечный огонь», 1943 г., Курская область, город Дмитриев, проспект Советских Космонавтов, парк имени 40-летия Октября (далее – Воинское кладбище).

Объект культурного наследия регионального значения «Воинское кладбище воинов Советской Армии, погибших при освобождении г. Дмитриева и окрестных сел в марте 1943 года. Захоронено 1237 человек, установлено фамилий на 768 человек. Скульптура установлена в 1947 году. Перед стеной горит вечный огонь» был поставлен на государственную охрану на основании решения Исполнительного комитета Курского областного Совета народных депутатов от 14.06.1979 № 382 «Постановление Совета Министров СССР № 339 от 11 апреля 1979 г. "О дополнительных мерах по благоустройству и приведению в порядок военных кладбищ и могил Советских воинов и партизан"» с категорией местного значения; зарегистрирован в Едином государственном реестре объектов культурного наследия (памятников истории и культуры) народов Российской Федерации приказом Минкультуры России от 29.11.2016 № 58075-р «О регистрации объекта культурного наследия регионального значения «Воинское кладбище воинов Советской Армии, погибших при освобождении г. Дмитриева и окрестных сел в марте 1943 года» (Курская область) в едином государственном реестре объектов культурного наследия (памятников истории и культуры) народов Российской Федерации».

Согласно сведениям из Реестра, опубликованным на портале открытых

данных Минкультуры России:

- регистрационный номер Объекта: 461610558050005;
- полный адрес Объекта: Курская область, город Дмитриев, проспект Советских Космонавтов, парк имени 40-летия Октября;
- дата создания: 1943 г.;
- категория историко-культурного значения Объекта: регионального значения;
- вид Объекта: памятник;
- текстовое описание границ территории Объекта: границы территории объекта культурного наследия представляют собой замкнутый контур и проходят по часовой стрелке следующим образом: от точки 1 в юго-восточном направлении до точки 2; от точки 2 в северо-восточном направлении до точки 3; от точки 3 в юго-восточном направлении до точки 4; от точки 4 в юго-юго-восточном направлении до точки 5; от точки 5 в восточном направлении до точки 6; от точки 6 в южном направлении до точки 7; от точки 7 в западном направлении до точки 8; от точки 8 в северном направлении до исходной точки 1;
- описание предмета охраны Объекта; 1. Мемориальная ценность: причастность к событиям Великой Отечественной войны 1941-1945 гг.; историко-культурная ценность братского захоронения; история объекта, связанная с боевыми действиями по освобождению г. Дмитриева и окрестных населенных пунктов во время Великой Отечественной войны 1941-1945 гг. 2. Местоположение захоронения: существующее местоположение захоронения в структуре города Дмитриева на проспекте Советских Космонавтов, в парке имени 40летия Октября, Дмитриевского района Курской области. 3. Захоронение (могила) в полном объеме от поверхности земли;
- общая видовая принадлежность Объекта: памятник истории;
- зоны охраны Объекта и режимы использования земель: отсутствуют;
- документы о постановке на охрану Объекта: решение Исполнительного комитета Курского областного Совета народных депутатов от 14.06.1979 № 382.



*Фотографическое изображение Объекта в Реестре  
(<https://opendata.mkrf.ru/opendata/7705851331-egrkn/51/217858>)*

В 1977 году в отношении Воинского кладбища составлена учетная карточка исторического памятника. Согласно данному документу, наименование памятника, историческое событие, с которым связан памятник и его дата - Воинское кладбище павших советских воинов в боях с немецко-фашистскими захватчиками в 1941-1943 гг. Захоронено – 1237 чел. Установлено фамилий – 768 чел.; местонахождение памятника (точный адрес и топографическое расположение) – Курская обл., г. Дмитриев, в парке им. 40-летия Октября; время сооружения памятника – на кладбище в 1947 г. установлена скульптура воина, в 1975 году зажжен вечный огонь; подлежит ли памятник государственной охране - памятник подлежит государственной охране решением облисполкома № 382 от 14.06.1979 как памятник местного значения.

В 1985 году в отношении Воинского кладбища составлена учетная карточка памятника истории и культуры СССР (недвижимого). Согласно данному документу, адрес памятника – Курская обл., г. Дмитриев, наименование памятника - Воинское кладбище советских воинов, погибших в 1941-1943 гг., типологическая принадлежность – памятник истории, датировка памятника – 1947-1975 года, характер современного использования – туристско-экскурсионный; предложения по использованию – установить недостающие мемор. Доски согласно данных архива медицинского музея

Советской армии, характеристика технического состояния – хорошее, категория охраны – местная, наличие утвержденной охранной зоны – да.

В 1992 году в отношении Воинского кладбища составлена учетная карточка воинского захоронения. Согласно данному документу, место и время захоронения - РСФСР, Курская область, г. Дмитриев, парк «40 лет Октября», в 1943 г., перезахоронения: в 1952 году п. Первомайский, Докторо-Кузнецовка, с. Ладыгино, с. Фокино, д. Гришино, д. Татарка, х. Васильевский, п. Зайчик, с. Шагаро-Петровское, д. Камсуля, п. Октябрьский, Неварь, п. Луговой, в 1964 году д. Липки, с. Ст. Город, с. Рогозна, с. Дубрава, д. Злыдино, д. Ком. Кузнецовка, лес Воскресная дача, Г-Кузнецовка; вид захоронения – братская могила; размеры захоронения и его состояние – 50х50 м, ограждение металлическое, окрашено, состояние хорошее; краткое описание памятника (надгробия) на захоронении – стена с надписями погибших, на ней скульптура «Воин склонив голову» высотой 2,5 м, окрашена в бронзовый цвет, у подножия вечный огонь, установлен в 1947 году, состояние хорошее, автор Костин В.Д.; количество захороненных – всего 1237, военнослужащие, партизаны, в том числе известных – 967, неизвестных - 270; персональные сведения о захороненных – список прилагается; кто шефствует над захоронением – Дмитриевская средняя школа № 1, решение администрации от 27.08.1977 № 192.

В 1994 году в отношении Воинского кладбища составлена учетная карточка памятника истории и культуры РФ (недвижимого). Согласно данному документу, адрес памятника – Курская обл., г. Дмитриев, наименование памятника - Кладбище воинов Советской Армии, погибших и умерших в госпиталях г. Дмитриева, типологическая принадлежность – памятник истории, датировка памятника – 1941-1943 гг., характер современного использования, предложения по использованию – туристско-экскурсионный, характеристика технического состояния – не указано, категория охраны – местная, наличие утвержденной охранной зоны – нет.

В 1985 году в отношении Воинского кладбища составлен паспорт памятника истории и культуры СССР (недвижимого). Согласно данному документу, наименование памятника – Кладбище воинов Советской Армии, погибших в 1941 и в 1943 годах и умерших от ран в госпиталях в г. Дмитриеве; типологическая принадлежность – памятник истории; датировка памятника (или дата исторического события, с которым связано возникновение памятника – для памятника истории) – скульптура памятник установлена в 1947 г., вечный огонь зажжен в 1975 году; адрес (местонахождение) памятника – Курская обл., г. Дмитриев, в парке; техническое состояние конструкций, стен – среднее, декора фасадов, скульптуры, прикладного искусства – хорошее;

категория охраны - местная; дата и № документа о принятии под охрану – решение Курского облисполкома за № 382 от 14.06.1979 года; границы охранной зоны и зоны регулирования застройки (краткое описание со ссылкой на утверждающий документ) – в пределах общего генплана парка.

12.03.2024 в отношении Воинского кладбища составлен паспорт объекта культурного наследия по форме, утвержденной приказом Министерства культуры Российской Федерации от 02.07.2015 № 1906. Согласно данному паспорту: наименование Объекта «Воинское кладбище воинов Советской Армии, погибших при освобождении г. Дмитриева и окрестных сел в марте 1943 года. Захоронено 1237 человек, установлено фамилий на 768 человек. Скульптура установлена в 1947 году. Перед стеной горит вечный огонь»; сведения о времени возникновения или дате создания объекта культурного наследия, датах основных изменений (перестроек) данного объекта и (или) датах связанных с ним исторических событий – 1943 г.; сведения о категории историко-культурного значения объекта культурного наследия – регионального значения; сведения о виде объекта культурного наследия – памятник; номер и дата принятия органом государственной власти решения о включении объекта культурного наследия в единый государственный реестр объектов культурного наследия (памятников истории и культуры) народов Российской Федерации – решение Исполнительного комитета Курского областного Совета народных депутатов от 14.06.1979 № 382; сведения о местонахождении объекта культурного наследия (адрес объекта или при его отсутствии описание местоположения объекта): Курская область, город Дмитриев, проспект Советских Космонавтов, парк имени 40-летия Октября; сведения о границах территории объекта культурного наследия, включенного в единый государственный реестр объектов культурного наследия (памятников истории и культуры) народов Российской Федерации – Границы территории объекта культурного наследия представляют собой замкнутый контур и проходят по часовой стрелке следующим образом: от точки 1 в юго-восточном направлении до точки 2; от точки 2 в северо-восточном направлении до точки 3; от точки 3 в юго-восточном направлении до точки 4; от точки 4 в юго-юго-восточном направлении до точки 5; от точки 5 в восточном направлении до точки 6; от точки 6 в южном направлении до точки 7; от точки 7 в западном направлении до точки 8; от точки 8 в северном направлении до исходной точки 1, приказ Комитета по охране объектов культурного наследия Курской области «Об утверждении границ и режима использования объекта культурного наследия регионального значения «Воинское кладбище воинов Советской Армии, погибших при освобождении г. Дмитриева и окрестных сел в марте 1943 года», расположенного по адресу:

Курская область, город Дмитриев, проспект Советских космонавтов, парк имени 40-летия Октября» № 05.4-08/614 от 26.05.2022; описание предмета охраны объекта культурного наследия – 1. Мемориальная ценность: причастность к событиям Великой Отечественной войны 1941-1945 гг.; историко-культурная ценность братского захоронения; история объекта, связанная с боевыми действиями по освобождению г. Дмитриева и окрестных населенных пунктов во время Великой Отечественной войны 1941-1945 гг. 2. Местоположение захоронения: существующее местоположение захоронения в структуре города Дмитриева на проспекте Советских Космонавтов, в парке имени 40-летия Октября, Дмитриевского района Курской области. 3. Захоронение (могила) в полном объеме от поверхности земли, приказ Управления Администрации Курской области по охране объектов культурного наследия от 30.03.2020 № 53-п; сведения о наличии зон охраны данного объекта культурного наследия с указанием номера и даты принятия органом государственной власти акта об утверждении указанных зон либо информация о расположении данного объекта культурного наследия в границах зон охраны иного объекта культурного наследия – на дату оформления паспорта границы зон охраны объекта культурного наследия, режимы использования земель и градостроительные регламенты в границах территорий данных зон не утверждены.

Предмет охраны Воинского кладбища утвержден приказом Управления Администрации Курской области по охране объектов культурного наследия от 30.03.2020 № 53-п «Об утверждении предмета охраны объекта культурного наследия регионального значения «Воинское кладбище воинов Советской Армии, погибших при освобождении г. Дмитриева и окрестных сел в марте 1943 года» (Курская область, г. Дмитриев, проспект Советских космонавтов, парк имени 40-летия Октября)». Согласно данному документу, описание предмета охраны:

1. Мемориальная ценность:  
причастность к событиям Великой Отечественной войны 1941-1945 гг.; историко-культурная ценность братского захоронения;  
история объекта, связанная с боевыми действиями по освобождению г. Дмитриева и окрестных населенных пунктов во время Великой Отечественной войны 1941-1945 гг.

2. Местоположение захоронения: существующее местоположение захоронения в структуре города Дмитриева на проспекте Советских Космонавтов, в парке имени 40-летия Октября, Дмитриевского района Курской области.

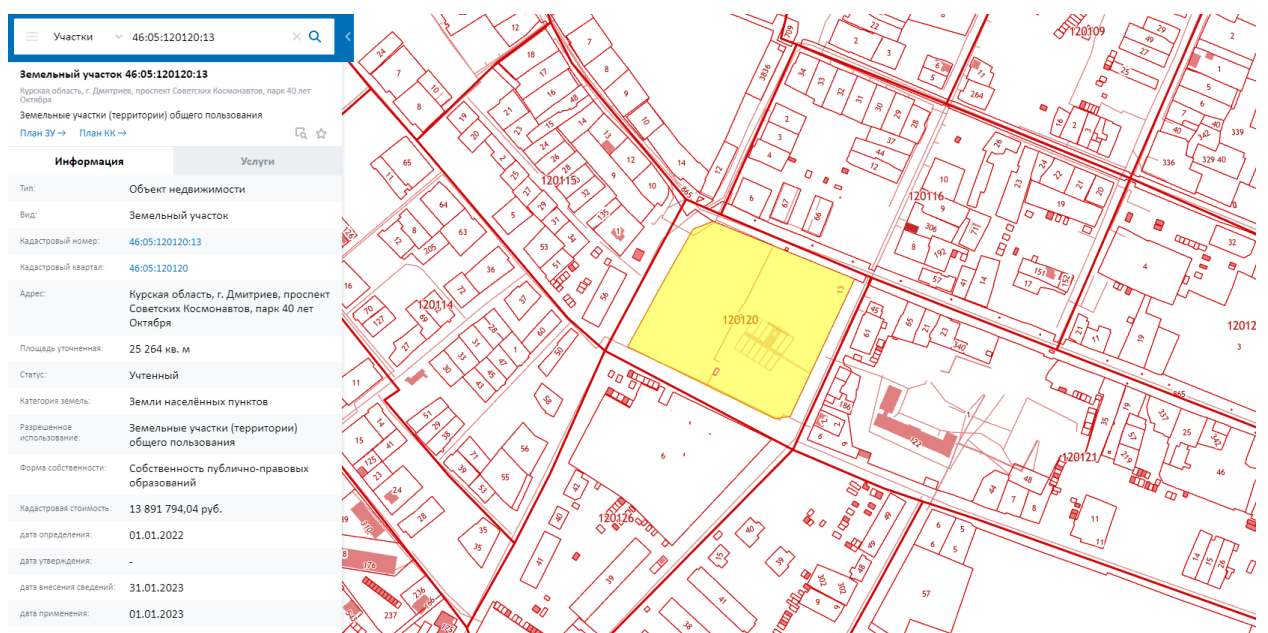
3. Захоронение (могила) в полном объеме от поверхности земли.

В 2023 году в отношении Воинского кладбища проектной организацией ООО «Эксперт-Оценка» разработана рабочая документация на ремонтные работы объекта культурного наследия регионального значения «Воинское кладбище воинов Советской Армии, погибших при освобождении г. Дмитриева и окрестных сел в марте 1943 года. Захоронено 1237 человек, установлено фамилий на 768 человек. Скульптура установлена в 1947 году. Перед стеной горит вечный огонь» по адресу: Курская область, город Дмитриев, проспект Советских Космонавтов, парк имени 40-летия Октября, подрядной организацией ООО «Облстройреставрация» проведены работы по сохранению объекта культурного наследия.

Охранное обязательство в отношении Объекта не утверждено.

Территория, на которой в настоящее время расположен Объект не имеет адресного ориентира в соответствии с Федеральной информационной адресной системой (ФИАС). Согласно учетной документации, Объект расположен на территории Воинского кладбища, которое имеет адрес: Курская область, город Дмитриев, проспект Советских Космонавтов, парк имени 40-летия Октября.

Согласно открытым данным Росреестра, земельный участок по адресу: Курская область, г. Дмитриев, проспект Советских Космонавтов, парк 40 лет Октября, на котором в настоящее время расположен Объект, стоит на государственном учете с кадастровым номером: 46:05:120120:13 в кадастровом квартале 46:05:120120. Категория земель: земли населённых пунктов, разрешенное использование: земельные участки (территории) общего пользования, уточненная площадь: 25 264 кв. м.



План земельного участка, в границах которого расположен Объект  
(по данным Публичной кадастровой карты <https://pkk5.rosreestr.ru>)

Согласно Выписке из Единого государственного реестра недвижимости об объекте недвижимости от 06.02.2024 № КУВИ-001/2024-37873999 на земельный участок с кадастровым номером 46:05:120120:13, местоположение установлено относительно ориентира, расположенного в границах участка, почтовый адрес ориентира: Курская область, г. Дмитриев, проспект Советских Космонавтов, парк 40 лет Октября; площадь – 25 264 кв. м; вид разрешенного использования территории – земельные участки (территории) общего пользования. Правообладатель на правах постоянного (бессрочного) пользования - Администрация города Дмитриева Курской области. Ограничение прав и обременение объекта недвижимости не зарегистрировано.

Согласно Выписке из Единого государственного реестра недвижимости об объекте недвижимости (сооружение) от 06.02.2024 № КУВИ-001/2024-37881102, назначение сооружения – сооружение историческое; наименование - Воинское кладбище воинов Советской Армии, погибших при освобождении г. Дмитриева и окрестных сел в марте 1943года. Захоронено 1237 человек, установлено фамилий на 768 человек. Скульптура установлена в 1947 году. Перед стеной горит вечный огонь; местоположение: Курская область, Дмитриевский район, г. Дмитриев, пр-кт Советских Космонавтов, парк 40 лет Октября; с кадастровым номером 46:13:170101:376; имеет площадь: 788 кв. м, год завершения строительства: 1947. Сведения о включении объекта недвижимости в реестр объектов культурного наследия: является выявленным объектом культурного наследия, 461610558050005, представляющего собой историко-культурную ценность, Памятник и «Воинское кладбище воинов Советской Армии, погибших при освобождении г. Дмитриева и окрестных сел в марте 1943 года», 1943 г., 2016-11-29, 1979-06-14, 58075-р, 382 решения органов охраны объектов культурного наследия - в отношении объекта недвижимости, являющегося выявленным объектом культурного наследия. Правообладатель на правах собственности - муниципальное образование «Город Дмитриев» Курской области. Ограничение прав и обременение объекта недвижимости не зарегистрировано.

Согласно выписке из реестра муниципального имущества муниципального образования «Город Дмитриев» Курской области от 19.02.2020, наименование сооружения: Воинское кладбище воинов Советской Армии, погибших при освобождении г. Дмитриева и окрестных сел в марте 1943года. Захоронено 1237 человек, установлено фамилий на 768 человек. Скульптура установлена в 1947 году. Перед стеной горит вечный огонь; адрес (местоположение) – Р.Ф., Курская область, г. Дмитриев, Проспект Советских Космонавтов, парк 40 лет Октября; назначение – памятник; правообладатель -

муниципальное образование «Город Дмитриев» Курской области; документы-основания возникновения права собственности муниципального образования – постановление Главы Администрации Дмитриевского района Курской области № 603, от 08 сентября 1997 года «О передаче объектов в муниципальную собственность г. Дмитриева», дата ввода в эксплуатацию – 1947, категория земель – земли населенных пунктов; форма собственности – муниципальная.

Границы территории Воинского кладбища утверждены приказом Комитета по охране объектов культурного наследия Курской области от 26.05.2022 № 05.4-08/614 «Об утверждении границ и режима использования объекта культурного наследия регионального значения «Воинское кладбище воинов Советской Армии, погибших при освобождении г. Дмитриева и окрестных сел в марте 1943 года», расположенного по адресу: Курская область, город Дмитриев, проспект Советских космонавтов, парк имени 40-летия Октября».



*Карта (схема) границ территории объекта культурного наследия регионального значения «Воинское кладбище воинов Советской Армии, погибших при освобождении г. Дмитриева и окрестных сел в марте 1943 года», расположенного по адресу: Курская область, город Дмитриев, проспект Советских космонавтов, парк имени 40-летия Октября (приказ Комитета по охране объектов культурного наследия Курской области от 26.05.2022 № 05.4-08/614)*

*Режим использования территории объекта культурного наследия регионального значения «Воинское кладбище воинов Советской Армии, погибших при освобождении г. Дмитриева и окрестных сел в марте 1943 года», расположенного по адресу: Курская область, город Дмитриев, проспект Советских космонавтов, парк имени 40-летия Октября»*

На территории объекта культурного наследия разрешается:

проведение работ по сохранению объекта культурного наследия;

проведение работ по благоустройству и озеленению территории объекта культурного наследия, оборудование территории элементами освещения, малыми архитектурными формами;

применение при благоустройстве и оборудовании территории отделочных материалов и дорожных покрытий нейтральной цветовой гаммы и фактуры;

дозахоронение останков, исторически связанных с объектами культурного наследия, найденных в ходе поисковых работ;

запрещается:

хозяйственная деятельность любого вида, ведущая к разрушению, искажению исторического облика объекта культурного наследия, изменению уровня грунтовых вод;

любое строительство, не связанное восстановлением исторических утраченных элементов объекта культурного наследия;

размещение любых рекламных конструкций на территории объекта культурного наследия;

проведение любых земляных работ без опережающих археологических исследований;

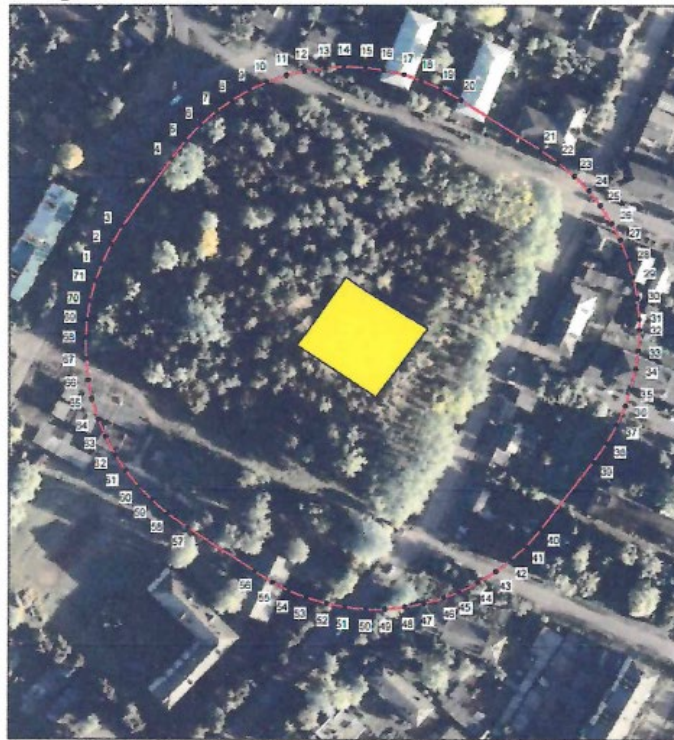
любое динамическое воздействие на грунты в зоне их взаимодействия с объектом культурного наследия, создающее разрушающие вибрационные нагрузки;

самовольная посадка и вырубка насаждений, кроме санитарных рубок;



прокладка инженерных коммуникаций наземным и надземным способом, за исключением временных, необходимых для проведения ремонтно-реставрационных работ.

Границы защитной зоны Воинского кладбища утверждены приказом Комитета по охране объектов культурного наследия Курской области от 26.05.2022 № 05.4-08/624 «Об утверждении графического описания местоположения границ защитной зоны объекта культурного наследия регионального значения «Воинское кладбище воинов Советской Армии,

погибших при освобождении г. Дмитриева и окрестных сел в марте 1943 года» (Курская область, город Дмитриев, проспект Советских космонавтов, парк имени 40-летия Октября)».



Условные обозначения:

-  граница защитной зоны
-  граница территории объекта культурного наследия

*Графическое описание местоположения границ защитной зоны объекта культурного наследия регионального значения «Воинское кладбище воинов Советской Армии, погибших при освобождении г. Дмитриева и окрестных сел в марте 1943 года» (Курская область, город Дмитриев, проспект Советских космонавтов, парк имени 40-летия Октября) (приказ Комитета по охране объектов культурного наследия Курской области от 26.05.2022 № 05.4-08/624)*

*Режим использования земель в границах защитной зоны объекта культурного наследия регионального «Воинское кладбище воинов Советской Армии, погибших при освобождении г. Дмитриева и окрестных сел в марте 1943 года»*

В границах защитной зоны «Воинское кладбище воинов Советской Армии, погибших при освобождении г. Дмитриева и окрестных сел в марте 1943 года» запрещается строительство объектов капитального строительства и их реконструкция, связанная с изменением их параметров (высоты, количества этажей, площади), за исключением строительства и реконструкции линейных объектов.

**Краткие исторические сведения о развитии территории расположения  
Объекта, историко-градостроительные исследования:**

В результате историко-градостроительных исследований было определено, что рассматриваемый Объект ранее (до 2011 г.) был расположен на территории с. Шагаро-Петровское, в 2011 г. было проведено перезахоронение на территорию парка 40-летия Октября, расположенного на проспекте Космонавтов г. Дмитриева.

Шагаро-Петровское — село в Дмитриевском районе Курской области. Входит в состав Старогородского сельсовета. Город Дмитриев – административный центр Дмитриевского района Курской области.

Предыстория исследуемой территории (XIII в. – середина XVIII в.)

По некоторым данным первоначальный населенный пункт Дмитриев был заложен в VII–VIII веках для укрепления связей древнерусских племён и защиты от набегов врагов. В IX веке строительством города занимался князь Олег Вещий. Он распорядился строить город на месте современного Старогородского городища, расположенного в селе Старый Город на правом берегу реки Свапы. Старогородское городище отнесено к славянским памятникам IX–XIII веков. В настоящее время на его территории находится кладбище.

Жизнь на городище уже существовала до монгольского нашествия 1237-1240 гг. В последующие века земли, на которых сегодня находится Дмитриевский район и город Дмитриев, не раз разорялись, а население полностью уничтожалось. И только в XVII веке на развалинах возникло поселение, которое впоследствии стало именоваться экономическим селом Дмитриевским<sup>1</sup>. Степень преемственности древнерусского Дмитриева и села Дмитриевского до конца не выяснена. Своё название село получило в честь святого Дмитрия Солунского.

История возникновения рассматриваемого населенного пункта и его развитие в дореволюционный период (конец XVIII вв.– первая четверть XX вв.)

Днем рождения уездного города Дмитриева считается 23 мая 1779 г., когда по указу императрицы Екатерины II он стал центром одного из 15 новообразованных регионов. В Дмитриевский уезд вошла часть территорий Курского и Рыльского уездов. В этот период село Дмитриевское представляло собой экономическое поселение с населением в 297 человек<sup>2</sup>.

<sup>1</sup> История города Дмитриева. [Электронный ресурс]. URL: <https://dmitriev-igovskij.ru/istoricheskaya-spravka-o-gorode-dmitrieva/> (дата обращения: 15.03.2024).

<sup>2</sup> Малые города Курского края. Дмитриев и округа. [Электронный ресурс]. URL: [http://archive.rkursk.ru/virtual\\_events/dmitriev\\_igov/](http://archive.rkursk.ru/virtual_events/dmitriev_igov/) (дата обращения: 15.03.2024).

В описании округа Дмитриева на Свапе, составленном С.И. Ларионовым в 1780-х гг., сообщены некоторые сведения о количестве населенных пунктов и численности населения: «Во всей округе находится селений государевых, дворянских и однодворческих: сел 57, селец 35, слобод 3, слободок 2, деревень 43, хуторов 5, итого вообще 145, во оных всех мужеска пола по 4 ревизии 26617 душ, церквей при селах и слободах состоит: каменных 8, деревянных 57, при них священно и церковно служителей 309 человек. Отличные из селений сей округи: слобода Михайловка, и селы Бериоза и Петровское по бываемым в них ярмонкам»<sup>3</sup>.

В 1780 г. в Санкт-Петербурге был составлен план г. Дмитриева с окрестным поселением. Новый город отличался прямыми улицами, прямоугольными кварталами. С 3 сентября 1784 г. город стал именоваться Дмитриевом на Свапе. В 1785 г. Дмитриев на Свапе был перенесен на место села Крупец, в свое современное местоположение. Причина, подтолкнувшая к такому решению, проста – холмистые берега осложняли доступ к реке. Уездный центр строился строго по плану, разработанному Курской межевой канцелярией.

В центре Дмитриева располагалась Екатерининская базарная площадь, главной достопримечательностью которой была каменная церковь. Границами площади выступали Константиновская, Александровская, Павловская и Первая Свапская улицы. Вдоль Павловской улицы располагались Гостиный двор, корпус присутственных мест и соляной магазин, на противоположной стороне находились торговые ряды и амбары. Со всех сторон площадь окружали жилые дома. К 1796 г. в Дмитриеве построили еще несколько каменных зданий: двухэтажный корпус уездного суда и дворянской опеки, дом городничего, соляной магазин, три кирпичных завода. Всего насчитывалось около 40 строений. Население составляло 1200 человек<sup>4</sup>.

В результате второй губернской реформы в 1797 году Курское наместничество было преобразовано в Курскую губернию. Уезды были укрупнены. К Фатежскому уезду была присоединена территория Дмитриевского уезда. В 1802 году большинство уездов, существовавших до 1797 года, были восстановлены, в том числе Дмитриевский уезд.

В «Географическом словаре Российского Государства», изданном в 1804 году, были опубликованы следующие данные о численности населения и характере застройки г. Дмитриева: «Священно- и церковнослужителей — 8, купцов — 16, мещан — 2, малороссиян — 5, экономических крестьян — 169,

<sup>3</sup> Ларионов С.И. Описание Курскаго наместничества из древних и новых разных о нем известий. Москва, 1786. С. 81 – 82.

<sup>4</sup> Малые города Курского края. Дмитриев и округа. [Электронный ресурс]. URL: [http://archive.rkursk.ru/virtual\\_events/dmitriev\\_lgov/](http://archive.rkursk.ru/virtual_events/dmitriev_lgov/) (дата обращения: 15.03.2024).

всего разного звания до 200 человек. Строения в городе: церковь каменная — 1, а прочие все деревянные, казенных разных связей — 7, частных дворянских дворов — 2, священно- и церковно-служительских — 3, прочих всех — 39, итого — 44; гербергов — 2, питейных домов — 2, харчевня — 1, кузница — 1. Длина и ширина онога не более еще как на версту, окружность же по пропорции того»<sup>5</sup>.

С начала XIX в. город Дмитриев стал стремительно разрастаться: к 1840 г. в нем насчитывалось уже более 376 домов, что в 9 раз превышало показатели 1802 г. Население города в этот период составляло 1109 человек, 1034 из которых являлись мещанами. В 1861 г. количество построек достигло 427. Город украсил второй каменный собор – Покровский храм на Базарной площади, возведенный в 1843 г. на средства горожан в честь Великомученика Дмитрия Солунского. Трехпрестольная церковь вмещала под сводами до 3 тыс. человек. До революции при ней работали две церковно-приходские школы, в т. ч. одна женская<sup>6</sup>.

Село Шагаро-Петровское в первой половине XIX в. находится во владения помещиков Шагаровых, от фамилии которых и происходит первая часть названия села. В этот период времени наиболее употребительным названием села было – Петровское, Шагарово тож. Шагаровы — старинный русский дворянский род, восходящий к концу XVII в. и записанный в I часть родословной книги Курской губернии.

Согласно данным 9-й ревизии в с. Петровское-Шагарово Петровской волости к 1850 г. было три помещика: Евгению Норову принадлежало 80 крестьянских душ, Екатерине Тырковой – 23 души, Григорию Шагарову – 86 душ<sup>7</sup>.

По данным «Списков населённых мест Курской губернии на 1862 год», Петровское (Шагарово) – владельческое село при речке Харасейке, расположенное в 9 верстах от Дмитриева по левую сторону транспортного тракта из г. Дмитриева в г. Рыльск. В селе было 53 двора. Проживало 511 человек (254 мужчин и 257 женщин)<sup>8</sup>. Село относилось ко 2-му стану Дмитриевского уезда Курской губернии.

После отмены крепостного права (1861 г.) в Дмитриевском уезде активизировалась трудовая миграция. По состоянию на 1862 г. в Дмитриеве проживали 2236 человек, из которых на мещан приходилось 1270. В начале

<sup>5</sup> Максимович Л. Географический словарь Российскаго государства, : сочиненный в настоящем онога виде Ч.2: Г-К. М.: В Университетской типографии, у Хр. Клаудия. 1804 г. С. 205-206.

<sup>6</sup> Малые города Курского края. Дмитриев и округа. [Электронный ресурс]. URL: [http://archive.rkursk.ru/virtual\\_events/dmitriev\\_igov/](http://archive.rkursk.ru/virtual_events/dmitriev_igov/) (дата обращения: 15.03.2024).

<sup>7</sup> Труды Курского губернского статистического комитета : Вып. 1. Курск: 1863. С. 130-131.

<sup>8</sup> Список населенных мест по сведениям 1862 года. XX. Курская губерния / обработан старшим редактором А. Артемьевым. СПб., 1868. - LXXV, 206 с.

1860-х гг. в Дмитриевском уезде было 84 промышленных предприятия. В самом городе за 2 года (1860–1862) было построено 5 новых предприятий.

Во 2-й пол. XIX в. город украшали два каменных храма, женская прогимназия, реальное училище, здание присутственных мест с каменной оградой, городской общественный банк купца С.С. Износкова, аптека, больница на 10 коек. В корпусе присутственных мест размещались городская ратуша, словесный и сиротский суды, квартирная комиссия, городское депутатское собрание. Фасад здания выходил на Екатерининскую (она же Базарная) площадь. По обе стороны – на Базарной площади и на Павловской улице размещались торговые ряды<sup>9</sup>.

В 1890-е гг. крестьянином Павлом Ефимовичем Строковым на Константиновской улице г. Дмитриева была открыта крупорушка, на которой в 1905 г. был установлен нефтяной двигатель в 20 лошадиных сил.

В 1875 г. по ходатайству местной знати в г. Дмитриеве была открыта начальная двухкомплектная школа для мальчиков с трехгодичным сроком обучения. Это было первое среднее учебное заведение в уезде. В 1890 г. в городе были открыты женская прогимназия и училище. 28 января 1906 г. в Дмитриеве было открыто Дмитриевское частное реальное училище.

По переписи 1897 г. население Дмитриева составляло 7300 человек. Важнейшую роль в последующем экономическом развитии города сыграло открытие в 1898 г. железнодорожной станции Дмитриев Льгово-Брянской железной дороги. Значительными темпами стал расти товарооборот, в условиях оживления торговли расширялся город, в котором появлялось всё больше новых каменных построек.

В начале XX в. вместо деревянных лавок на Базарной площади были построены каменные, сохранившиеся до настоящего времени. Домов было около 500. Известны строения, принадлежавшие зажиточным купцам: Хоботову, Шестопалову, Яковлеву. В доме Яковлева на Александровской улице одно из помещений арендовала аптека, в доме Шестопалова – реальное училище, в доме Хоботова – больница, а с 1919 г. – музей родоноведения. Учрежденный Общественный банк Износкова тратил 15% оборотных средств на содержание богоугодных и учебных заведений. В частности, он спонсировал Дмитриевскую женскую гимназию, открытую в 1890 г.<sup>10</sup>

В 1906 г. Шагаровы продали свои владения в с. Петровское-Шагарово семье Томилиных. Новые владельцы имения возвели больницу для местных крестьянских жителей.

<sup>9</sup> Малые города Курского края. Дмитриев и округа. [Электронный ресурс]. URL: [http://archive.rkursk.ru/virtual\\_events/dmitriev\\_lgov/](http://archive.rkursk.ru/virtual_events/dmitriev_lgov/) (дата обращения: 15.03.2024).

<sup>10</sup> Там же.

Согласно «Справочной книге о церквах, приходах и причтах Курской епархии» к 1908 г. в селе Петровское (Шагарово тож) была 1 православная церковь: Христорожественнская церковь – каменная, 1770 г. постройки, с двумя престолами. Приселки, входящие в состав прихода: деревни Злыдина, Черная Грязь. Всего прихожан в указанном приходе было 792 человека. В селе имела 1 церковно-приходская школа<sup>11</sup>.

Для г. Дмитриева и Дмитриевского уезда период 1900-1913 гг. характерен мощным подъемом промышленного производства. Вследствие этого увеличилось количество промышленных строений как в городе, так и в уезде. До революции 1917 г. в Дмитриевском уезде было 14 водяных мельниц, ветряных мельниц -77, крупорушек -9, сахзаводов -2, маслозавод-1, маслобоек -19, винокуренных заводов -2, пивоваренных заводов -1, бумажная фабрика-1, гончарное производство -3, типография -1, фотография-1, красильня-1, пенькотрепальня -1, веревочная фабрика -1, лесопилка -1<sup>12</sup>.

#### Развитие рассматриваемого населенного пункта в советский и современный периоды (с конца первой четверти XX в.)

С 1 марта 1918 года в уезде была установлена советская власть. Однако до августа 1918 г. большинство в Совете составляли эсеры. 3 августа 1918 г. был избран Военно-Революционный Комитет, большинство в котором уже составляли коммунисты.

16 июня 1928 г. на основании постановления Президиума Всероссийского Центрального исполнительного комитета (ВЦИК), Дмитриевский уезд был преобразован в Дмитриевский район, который входил в Львовский округ Центрально-Черноземной области. Центр района - г. Дмитриев.

На начало 1932 года территория Дмитриевского района составляла - 2092,4 кв. км, сельсоветов - 34, населенных пунктов - 321, населения - 129 836 человек. В июне 1934 г. на основании постановления Президиума ВЦИК, Курская область вышла из состава Центрально-Черноземной области, и стала самостоятельной. На начало 1935 г. территория района составляла - 1197,7 кв. км, с населением 68,8 тыс. человек, имелось 194 населенных пункта. На территории района находилось 23 сельских Совета, в том числе Кузнецовский, куда входило село Шагаро-Петровское.

На начало 1940 г. в Дмитриевском районе действовали промышленные предприятия: маслозавод, мелькомбинат. Дерюгинский лесозавод, фосфоритный, овощесушильный, пенькотрепальный, кирпичный завод,

<sup>11</sup> Справочная книга о церквах, приходах и причтах Курской епархии : В 3 ч. : С картой Курской епархии : за 1908 год / Изд. Курской духовной консистории. Курск, 1909. С. 76-77.

<sup>12</sup> История города Дмитриева. [Электронный ресурс]. URL: <https://dmitriev-igovskij.ru/istoricheskaya-spravka-o-gorode-dmitrieva/> (дата обращения: 15.03.2024).

мебельная фабрика, Моршневы, Черневский спиртзаводы, Дерюгинский сахарный завод, завод лимонной кислоты, бумажная фабрика «им. Парижской Коммуны», леспромхоз, лесопильный завод, промышленный комбинат артели «Красная швея», «1-е Мая», «Труд», «Красный торфяник», райпищекombинат, птицекombинат.

К 1941 г. в районе действовала 81 общеобразовательная школа (располагались они в 124 зданиях). В районе было 21 изба-читальня, районный Дом культуры, 9 сельских клубов, кинотеатр, 4 библиотеки, краеведческий музей<sup>13</sup>.

8 октября 1941 г. город был оккупирован фашистскими войсками. В первые дни оккупации гитлеровцы учинили кровавые погромы, сожгли 19 населенных пунктов, расстреляли 350 стариков, женщин, детей, угнали в Германию 540 жителей (360 мужчин, 180 женщин, 1 детей). За 17 месяцев оккупации нанесли району громадный ущерб более 190 млн. руб., они разрушили и вывели из строя все предприятия, школы, больницы, учреждения культуры, разграбили колхозы и совхозы.

С 12 октября 1941 года начал действовать Дмитриевский партизанский отряд, в котором было 550 человек. В тылу врага партизаны пустили под откос 25 воинских эшелонов, истребили более 2000 гитлеровцев, уничтожили много техники и вооружения противника.

3 марта 1943 г. 65-й армией под командованием Героя Советского Союза генерала Армии Павла Ивановича Батова и второй Танковой армией, при поддержке партизанских соединений, г. Дмитриев был освобожден от оккупантов. 15 марта 1943 г. территория Дмитриевского района полностью была освобождена от фашистских оккупантов. В боях на Дмитриевской земле погибло более 4-х тысяч солдат и офицеров Советской Армии.

Помимо освобождения Дмитриевского района от немецко-фашистских захватчиков необходимо вспомнить о Курской битве, известной также как битва на Курской дуге, которая стала поворотным пунктом для исхода Отечественной войны.

Великая Курская битва по своему размаху, привлекаемым силам и средствам, напряженности, результатам и военно-политическим последствиям является одной из крупнейших битв Второй мировой войны. Она продолжалась 50 неимоверно трудных дней и ночей - с 5 июля по 23 августа 1943 года, и представляла собой совокупность стратегических оборонительной (5–23 июля) и наступательных (12 июля – 23 августа) операций в Великой Отечественной войне, проведенных Красной Армией в

---

<sup>13</sup> Историческая справка фонда Р-3294 «Дмитриевский районный Совет депутатов трудящихся и его исполнительный комитет» Государственного архива Курской области.

районе Курского выступа с целью сорвать крупное наступление немецких войск и разгромить стратегическую группировку противника. Курская битва шла на территории Курской, Орловской, Харьковской областей. В ней участвовало более 2,1 млн. человек, более 6,2 тысяч танков и 4,5 тысяч самолетов. Севернее г. Курска враг сосредоточил крупные силы: 46 тысяч фашистских солдат, 6 тысяч орудий и минометов, 1200 танков.

В результате зимнего 1942-1943 гг. наступления советских войск и вынужденного отхода во время Харьковской оборонительной операции 1943 г. образовался так называемый курский выступ (или дуга). Он вдавался в оборону немецких войск южнее Орла и севернее Белгорода на глубину свыше 150 километров и имел по фронту протяженность 550 километров. Расположенные на нём войска Центрального и Воронежского фронтов угрожали флангам и тылам немецких групп армий «Центр» и «Юг». В свою очередь эти вражеские группировки, занимая орловский и белгородско-харьковский плацдармы, имели благоприятные условия для нанесения мощных фланговых ударов по советским войскам, оборонявшимся в районе Курска. В любой момент мощными встречными ударами враг мог окружить и разгромить находившиеся там силы Красной Армии.

Немецкое командование планировало провести летом 1943 года стратегическую наступательную операцию (условное наименование «Цитадель») с целью разгромить советские войска в курском выступе, овладеть стратегической инициативой и повернуть ход войны в свою пользу. Замыслом операции «Цитадель» предусматривалось ударами по сходящимся направлениям с севера и юга по основанию Курского выступа на 4-й день операции окружить и затем уничтожить советские войска и вернуть себе стратегическую инициативу и изменить ход войны в свою пользу. В последующем намечалось нанести удар в тыл Юго-Западного фронта (операция «Пантера») и развернуть наступление в северо-восточном направлении в целях выхода в глубокий тыл центральной группировки советских войск и создания угрозы Москве.

Советской военной разведке удалось своевременно вскрыть подготовку немецкой армии к крупному наступлению на Курской дуге. Проанализировав обстановку, Ставка Верховного Главнокомандования приняла решение временно перейти к обороне на Курском выступе и в ходе оборонительного сражения обескровить ударные группировки врага и этим создать благоприятные условия для перехода советских войск в контрнаступление, а затем в общее стратегическое наступление.

К утру 7 июля 1943 года на северном фланге Курской дуги немцы ввели в бой все, что могли собрать из своих резервов.

Возникла реальная угроза правому флангу советских войск. Жители Дмитриевского района активно оказывали помощь при Курской битве: они ремонтировали танки, чинили бронепоезда, лечили раненных. Многие из них участвовали в боях при Курской дуге.

Сосредоточив до 50 дивизий (в том числе 16 танковых и моторизованных) общей численностью более 900 тысяч человек, немцы в ходе операции «Цитадель» предполагали прорвать три рубежа обороны Центрального фронта. Но за 5 дней 9-я немецкая армия потеряла около половины танков и вынужденно перешла к обороне. 12 июля Красная армия начала контрнаступательную операцию «Кутузов». Кульминацией Курской битвы стало Прохоровское сражение - с 10 по 16 июля 1943 года. Немцы планировали окружить советскую 69-ю армию. Самый масштабный танковый бой под Прохоровкой произошел 12 июля. По разным данным немцы задействовали 700 танков и штурмовых орудий (дивизии СС «Мертвая голова» и «Лейбштандарт СС Адольф Гитлер»), с советской стороны — от 790 до 808 танков и САУ (в основном, 5-я армия генерала Ротмистрова). Разнятся данные потерь. Немцы указывали от 80 до 100 боевых машин, советские источники — до 400. Советские 18-й и 29-й корпуса 5-й гвардейской танковой армии потеряли до 250 машин. 14 июля немцы попытались окружить пять дивизий 69-й армии. Но 15 июля перешли к обороне. 20 и 23 июля войска Воронежского и Степного фронтов перешли в наступление. Курская операция завершилась победой Красной армии.

Незабываемой славой покрыли себя дмитриевцы на фронтах Великой Отечественной войны. За подвиги на фронтах около 9-ти тысяч дмитриевцев награждены орденами и медалями. Дмитриевская земля взрастила пятнадцать героев Советского Союза и двух полных кавалеров Ордена Славы. Среди них – Блинов Иван Алексеевич, родившийся в 1911 г. в с. Шагаро-Петровское. За свои воинские подвиги указом от 31 мая 1945 года командиру сабельного взвода кавалерийского полка гвардии старшему лейтенанту Блинову Ивану Алексеевичу было присвоено звание Героя Советского Союза. Умер 6 апреля 1970 года. Похоронен на кладбище города Дмитриева.

Ком-Кузнецовский сельский Совет депутатов трудящихся возобновил свою деятельность с 15 марта 1943 г. Территория сельсовета включала в себя с. Шагаро-Петровское, д. Комаричи-Кузнецовка, п. Липки. На территории сельсовета работали колхозы: «Энергия» и «Ударный Труд». В 1954 г. сельский Совет был объединен с Фатеевским сельским Советом.

14 марта 1962 г. решением облисполкома с. Комариче-Кузнецовка, с. Шагаро-Петровское, пос. Липки, пос. Луговой из Фатеевского сельсовета

переданы в состав Старогородского сельсовета. Вплоть до настоящего времени Шагаро-Петровское находится в составе Старогородского сельсовета.

Первые послевоенные годы были посвящены восстановлению разрушенного хозяйства. Общими усилиями к концу 1950-х гг. в Дмитриевском районе работали 12 предприятий, школы, больницы, восстанавливались коммуникации. На 1 января 1946 г. в Дмитриеве было построено 6 многоквартирных домов, где расселили 67 человек. Сеть предприятий розничной торговли в эти годы составила 97 магазинов и 22 предприятия общепита<sup>14</sup>.

В 1960-е гг. население обслуживали 20 промтоварных и продуктовых магазинов, 17 ларьков и 15 предприятий общепита. Дмитриевский консервный завод увеличил выпуск продукции в 4 раза. На обозостроительном заводе успешно изготавливали детские конструкторы, кубики, кукольные домики.

Развернулось массовое строительство клубов и библиотек. Медицинское обслуживание осуществляли 4 больничных учреждения на 150 коек. В 1960-е гг. в Дмитриеве открылась музыкальная школа (с 1980 г. школа искусств). Работала поликлиника с рентгеновским оборудованием, две больницы, ясли, детский дом, детские сады.

В 1971 г. Дмитриевский район стал победителем соцсоревнования среди районов области. В 1978 г. построено хлебоприемное предприятие. В 1983 г. начал действовать комбикормовый завод<sup>15</sup>.

В 1980-е гг. на бюджете Старогородского сельского Совета находились аппарат сельского Совета, бухгалтер централизованной бухгалтерии, Старогородская восьмилетняя школа, Старогородский медпункт, клуб, библиотека, школа - интернат<sup>16</sup>.

В 1990-е гг. многие предприятия Дмитриевского района и г. Дмитриева были закрыты или приватизированы. Приватизация коснулась маслозавода, кожевенного завода, мясокомбината. Сейчас главным сектором в экономике района выступает сельскохозяйственный. В районе работает около семнадцати сельскохозяйственных предприятий, а также девять частных фирм Дмитриева<sup>17</sup>.

Дмитриевский район как муниципальное образование законом Курской области от 21 октября 2004 года № 48-ЗКО (в ходе муниципальной реформ 2006 года) наделено статусом муниципального района, в составе которого

---

<sup>14</sup> Малые города Курского края. Дмитриев и округа. [Электронный ресурс]. URL: [http://archive.rkursk.ru/virtual\\_events/dmitriev\\_igov/](http://archive.rkursk.ru/virtual_events/dmitriev_igov/) (дата обращения: 15.03.2024).

<sup>15</sup> Там же.

<sup>16</sup> Историческая справка фонда Р-2680 «Старогородский сельский Совет народных депутатов и его исполнительный комитет» Государственного архива Курской области.

<sup>17</sup> Малые города Курского края. Дмитриев и округа. [Электронный ресурс]. URL: [http://archive.rkursk.ru/virtual\\_events/dmitriev\\_igov/](http://archive.rkursk.ru/virtual_events/dmitriev_igov/) (дата обращения: 15.03.2024).

было образовано 20 муниципальных образований: одно городское поселение и 19 сельских поселений.

В Дмитриевском районе 124 населённых пункта, в том числе один город и 123 сельских населённых пункта.

В октябре 2010 года в Дмитриевском районе произошла реорганизация муниципальных образований путем укрупнения сельсоветов. По инициативе граждан Березовского, Старогородского и Харасейского сельсоветов было проведено объединение трех вышеназванных сельсоветов и образован новый Старогородский сельсовет Дмитриевского района, который объединил 26 населенных пунктов с центром сельсовета с. Старый Город.

Село Шагаро-Петровское Старогородского сельсовета в настоящее время представляет собой фактически утраченный и обезлюдевший населенный пункт. За последние десятилетия численность населения сократилась до минимальных значений: в 2002 г. в селе проживало 26 человек, в 2010 г. в селе – 12 человек.

К настоящему времени г. Дмитриев в своей основе сохраняет регулярную планировку конца XVIII в. Авторы исследования антропогенной преобразованности земель малых городов Курской области в 2016 г. отнесли г. Дмитриев к группе городов со средней степенью антропогенной нагрузки<sup>18</sup>. Для г. Дмитриева характерна высокая доля земель сельскохозяйственного использования (30,7%) при средних показателях доли земель жилой застройки. В городе преобладает индивидуальная застройка, составляющая не менее 67,5 % земель жилой застройки<sup>19</sup>. Относительно других малых городов Курской области г. Дмитриев характеризуется невысокой интенсивностью движения транспорта.

Подробные результаты иконографии отражены в приложении № 2 к настоящему акту государственной историко-культурной экспертизы.

### **Краткие исторические сведения об Объекте:**

В селе Шагаро-Петровское находилось 2 захоронения советских воинов, погибших в феврале-марте 1943 г. во время боев за освобождение населенных пунктов Дмитриевского района – исследуемый Объект «Две одиночные могилы советских воинов, погибших в бою с фашистскими захватчиками в 1943 г.». Здесь были погребены бойцы 60-й стрелковой дивизии. В 2011 г. останки воинов были перезахоронены на воинском кладбище в парке 40-летия Октября в г. Дмитриеве.

---

<sup>18</sup> Косинова Н.А., Ломова Л.А. Оценка территории малых городов в системе кадастра земель // «Известия Юго-Западного государственного университета. Серия: Техника и технологии». №1(18). 2016. С. 42.

<sup>19</sup> Там же. С. 45.

События Великой Отечественной войны, непосредственно связанные с возникновением Объекта.

Во время кампании зимы-весны 1942-1943 годов Красная армия, используя победу под Сталинградом, перешла в наступление на всем протяжении советско-германского фронта. Как вспоминал командующий 65-й армией П.И. Батов: «Центральный фронт должен был сосредоточить свои четыре армии к 20 февраля на Курском выступе, между Брянским и Воронежским фронтами (рубеж Фатеж - Льгов), и совместно с правыми соседями ударом на Брянск окружить и уничтожить орловскую группировку врага. Спешная подготовка этого удара диктовалась не только выгодной конфигурацией линии фронта, но и обстановкой, сложившейся на юге, в районе Харькова. Немецко-фашистское командование готовило там крупное контрнаступление, рассчитывая окружить глубоко вклинившиеся в их оборону соединения Воронежского и Юго-Западного фронтов»<sup>20</sup>.

Первоначально операцию планировали начать 15 февраля 1943 г. Так, директивой Ставки ВГК № 30043 командующему войсками Центрального фронта от 6 февраля предписывалось: «С целью дальнейшего развития успеха Брянского и Воронежского фронтов и выхода в тыл ржевско-вяземско-брянской группировки противника Ставка Верховного Главнокомандования приказывает:

1. К 12 февраля 1943 г. сосредоточить:
  - а) 2-ю танковую армию - в районе Долгого;
  - б) 2-й кавкорпус с тремя лыжными бригадами, двумя тп - в районе Черемисиново;
  - в) 65-ю армию - в районе севернее Долгого, южнее Ливн.

Из районов сосредоточения к исходу 14.02.1943 г. 2-ю Танковую Армию, 65-ю Армию, 2-й кавалерийский корпус вывести на рубеж развертывания Фатеж, Курск. Остальные части 21-й и 70-й армий, по мере прибытия, сосредоточивать в районе Волово, Долгоруково, Ливны и направлять их вслед за наступающими войсками первого эшелона фронта.

2. С утра 15 февраля 1943 г. 22 ТА, 65 А, 16 ВД перейти в наступление в общем направлении на Севск, ст. Унеча с ближайшей задачей перерезать железную дорогу Брянск – Гомель»<sup>21</sup>.

Но из-за неблагоприятных природных условий и позднего сосредоточения войск начало операции перенесли. В современной историографии данная военная операция советских войск Центрального

<sup>20</sup> Батов П.И. В походах и боях. - М.: Воениздат, 1974. С. 279.

<sup>21</sup> Ушкалов С. Наступательные операции Центрального фронта в феврале — марте 1943 года. // Вестник Брянского университета. Серия: История. Политология, Социология. – 2016. № 1. С. 127.

фронта называется или Севско-Орловской или Дмитриев-Севской наступательной операцией (25 февраля — 28 марта 1943 года).

В данной операции в том числе принимала участие 60-я стрелковая дивизия. Боевой путь дивизии описан в «Журналах боевых действий». Согласно этому источнику 20 января 1943 года на основании боевого распоряжения штаба армии № 001 части 60-й стрелковой дивизии вышли в новый район сосредоточения – Ержино, Пишкова Слобода, Красная Звезда, Донок, где пробыли до 3 февраля 1943 года.

С 3 по 6 февраля 1943 года дивизия совершала марш и к 11.00 6 февраля 1943 года сосредоточилась в районе Верховье, где перешла в распоряжение Командующего 2-й Танковой Армии. В 16.00 13 февраля 1943 года части дивизии из района сосредоточения Верховье выступили по маршруту Верховье, Русский Брод, Колпна, Свобода, Косоржа, Куток, и 24 февраля 1943 г. сосредоточились в районе г. Дмитриев-Льговский, совершив марш протяжением более 350 км в исключительно трудных условиях.

За весь период марша в связи с большими снежными заносами и отсутствием дорог части дивизии были оторваны от продовольственных баз. Весь автотранспорт дивизии с первого дня марша отстал, а артиллерию буквально приходилось вытаскивать дивизии на руках.

В 17.00. 25 февраля 1943 г. 60-я стрелковая дивизия получила боевой приказ № 003/ОП в 7.00 26 февраля перейти в наступление на Луговой, Липки, Кузнецовка Сельсовет. В связи с отсутствием времени на подготовку 1281-й и 1283-й стрелковые полки сосредоточились на исходном положении только к 13.00 26 февраля, причем 1283-й стрелковый полк без своей артиллерии.

Не были известны дивизии силы обороняющегося противника в районе Липки, Луговой, Кузнецовка, не было необходимого количества боеприпасов, поэтому в первый день наступления части дивизии особого успеха не имели. Достигнув дороги Дмитриев-Липки 100 метров восточнее Петровское-Шагарово и 150 метров юго-западнее Петровское-Шагарово из-за сильного ружейно-пулеметного и артминометного огня противника продвинуться дальше не могли.

27 февраля, подтянув артиллерию и частично пополнив боеприпасы, части дивизии перешли в решительное наступление на Липки, Луговой, Кузнецовка и в 5.30 утра 27 февраля 3 стрелковый батальон 1283-го стрелкового батальона овладел пунктом Луговой, развивая наступление на Кузнецовку. 1281-й стрелковый полк в 14.00 27 февраля полностью очистил от противника Кузнецовку.

1-й и 2-й стрелковые батальоны 1283-го стрелкового полка вели бой за Липки, но успеха не имели. Противник, выбитый из Луговой, занял оборону в

Липки и, подтянув резервы, оказывал упорное сопротивление, имея задачу любой ценой удерживать Липки, не допуская выход частей на дорогу Дмитриев-Липки.

Продолжая наступление, уничтожая живую силу и технику врага, части дивизии левым флангом 28 февраля 1943 г. овладели населенными пунктами Томилинский, Ивановский, южнее - частью Меркуловки, а правым флангом вели упорный бой за Липки.

В 16.00 28 февраля до полутора рот пехоты противника после сильного огневого налета с северо-западной окраины Меркуловки перешли в контратаку против 1281-го стрелкового полка и 3-го стрелкового батальона 1283-го стрелкового полка. Бой на отражение контратаки противника носил исключительно ожесточенный характер. Не имея боеприпасов, подразделения штыками и гранатами уничтожали контратакующего противника<sup>22</sup>.

Пользуясь превосходством артиллерии и минометов, противнику удалось потеснить боевые порядки 1281-го стрелкового полка и 3-го стрелкового батальона 1283-го стрелкового полка и занять южную часть Меркуловки, что создало угрожающее положение левому флангу дивизии. Исключительным упорством и решительными действиями 1281-го стрелкового полка и учебного батальона в ночь на 1 марта 1943 г. положение было восстановлено.

В течение 1 марта 1943 г. 1285-й стрелковый полк вел бой за Липки и к 18.00 овладел Липками, где захватил большие трофеи. С выходом на рубеже Липки, Кузнецовка, Меркуловка дивизия отрезала путь отхода противнику в направлении г. Севск и обеспечила наступление 12-й мотострелковой бригады 11 танкового корпуса на Севск.

Подводя итог боям 26 февраля по 1 марта, составители «Журнала боевых действий» 60-й стрелковой дивизии отметили: «Примеров мужества и отваги очень много, невзирая на трудности сложившейся обстановки. Презируя смерть бойцы и командиры отдавали все для выполнения поставленных задач»<sup>23</sup>.

#### История развития и сохранения Объекта

Бойцы 60-й стрелковой дивизии, погибшие в боях февраля – марта 1943 г., были погребены в двух братских могилах в районе с. Шагаро-Петровское. Долгое время оба захоронения считались одиночными могилами двух неизвестных воинов.

<sup>22</sup> Центральный архив Министерства обороны (ЦАМО). Фонд 1182. Опись 1. Дело 50. Журнал боевых действий 60-й стрелковой дивизии. Л. 3. Онлайн-доступ: <https://pamyat-naroda.ru/documents/>

<sup>23</sup> Там же. Л. 3 об.

На одну из одиночных могил имеются «Учетная карточка воинского захоронения» от 25 мая 1992 г. и «Учетная карточка памятника истории и культуры РФ (недвижимого)» от марта 1994 г. Указанное захоронение возникло в марте 1943 г., располагалось слева от дороги при въезде в с. Шагаро–Петровское и представляло собой территорию захоронения 2,5х2,5 м. Территория была огорожена металлической оградой с вензелями. Над захоронением в 1966 г. установлен памятник в виде пирамиды высотой 2,10 м с пятиконечной звездой из металла, на постаменте и основании размером 0,8х0,8 м, окрашенной в серебристый цвет. Автором памятника является Сысоев Н.П. Памятные надписи отсутствуют. На март 1994 г. (дата оформления учетной карточки Объекта) Объект находился в плохом состоянии.

В названии исследуемого Объекта указаны две одиночные могилы в с. Шагаро-Петровское. Однако с адресом с. Шагаро-Петровское имеется «Учетная карточка воинского захоронения» только на одну вышеописанную одиночную могилу неизвестного воина.

Вторая одиночная могила, указанная в названии Объекта, предположительно, может быть могилой Инкабаева Шапагата. В «Донесении о безвозвратных потерях» в качестве адреса могилы Инкабаева Шапагата указана д. Липки. Под таким адресом могила Инкабаева Шапагата добавлена в базу данных воинских захоронений на портале «Память Народа»<sup>24</sup>. Однако в конце XX в. деревня Липки, находившаяся в 1,5 километрах от с. Шагаро-Петровское, прекратила свое существование, и при дальнейшей идентификации захоронения ему могли присвоить адрес ближайшего существующего на тот момент населенного пункта - село Шагаро-Петровское. Таким образом, при формировании в 1990 году Списка памятников истории местного значения Курской области, подлежащих государственной охране, являющегося приложением к решению Исполнительного комитета Курского областного Совета народных депутатов от 15.03.1990 № 77 «Об отнесении памятников истории к категории памятников местного значения», оба захоронения могли быть включены как один объект «Две одиночные могилы советских воинов, погибших в бою с фашистскими захватчиками в 1943 г.» с адресом с. Шагаро-Петровское (Старогородский с/с).

Во время проведения «Вахты памяти-2011» с 6 по 19 июля 2011 г. в Дмитриевском районе Курской областной молодежной патриотической общественной организации Центр «Поиск» были проверены два исследуемых одиночных захоронения в Шагаро-Петровском. Захороненные советские

---

<sup>24</sup> Воинское захоронение. Дмитриевский р-н, д. Липки. [Электронный ресурс]. URL: <https://pamyat-naroda.ru/memorial/burial/86185039/> (дата обращения: 15.03.2024).

воины были эксгумированы, и при проведении эксгумации в обеих могилах вместо одиночных захоронений были найдены останки 26 и 23 человек.

22 августа 2011 г. на территории Мемориала погибшим воинам в парке 40-летия Октября в Дмитриеве было проведено торжественное перезахоронение останков 79 человек, в том числе найденных 49 человек в с. Шагаро-Петровском. 300 человек участвовало в проведении перезахоронения. На церемонии присутствовали: зам. главы района И.В. Богатикова, И.П. Цуканов, ветераны, молодежь, поисковики, представители администрации и общественности района, военнослужащие, сотрудники УВД, священнослужители<sup>25</sup>.

Всего в «Книге памяти Курской области» в качестве места захоронения с. Шагаро-Петровское указано у 21 воина: М.Н. Азизов, Б. Аликперов, С. Ахмедов, С.Л. Бешидзе, Б.Х. Брук, А.Х. Гульмамедов, Д.С. Ермаков, Н.В. Крючков, Ш. Кулиев, М.И. Кулуев, С.С. Миронов, М.С. Осадчий, Н.И. Петков, Н.Ф. Потапенко, И.С. Самсонов, С. Саркулов, И. Тизбаев, П.А. Тришечкин, Г.У. Узбеков, С.Ф. Шпырков, Покращенко<sup>26</sup>. Все военнослужащие – бойцы 60-й стрелковой дивизии.

Также, по данным Дмитриевского районного военного комиссариата от 22.03. 1983 г. в с. Шагаро-Петровское был захоронен Василий Максимович Ермаков<sup>27</sup>. Данные о месте захоронения были составлены на основе подтверждений от двух его сослуживцев И.А. Дегтярева и П.С. Седачева. Оба сослуживца свидетельствовали, что служили с В.М. Ермаковым в 605-м стрелковом полку и что 19 февраля 1943 г. В.М. Ермаков погиб в бою. Однако имеющиеся документы о боевом пути 605-го стрелкового полка 132-й стрелковой дивизии указывают на малую вероятность захоронения В.М. Ермакова в с. Шагаро-Петровское. По имеющимся документам на портале «Память Народа» точно определить, где именно служил В.М. Ермаков и где был захоронен, не удалось.

Мемориал погибшим воинам в парке 40-летия Октября в Дмитриеве, куда были перезахоронены останки из с. Шагаро-Петровское, является объектом культурного наследия регионального значения «Воинское кладбище воинов Советской Армии, погибших при освобождении г. Дмитриева и окрестных сел в марте 1943 года. Захоронено 1237 человек, установлено

<sup>25</sup> Отчет о работе Курской областной молодежной патриотической общественной организации Центр "Поиск" в 2011 году. [Электронный ресурс]. URL: [http://rubzh.signalstv.ru/Public.files/Otchet\\_CP11.htm](http://rubzh.signalstv.ru/Public.files/Otchet_CP11.htm) (дата обращения: 15.03.2024).

<sup>26</sup> Книга Памяти Курской области. 19 том. Они погибли за Родину. Дополнительный список воинов, погибших и захороненных на территории Курской области, не увековеченных в томах XVII- XVIII Курской областной Книги Памяти. [Электронный ресурс]. URL: [https://kursksu.ru/pages/memory\\_book](https://kursksu.ru/pages/memory_book) (дата обращения: 15.03.2024).

<sup>27</sup> Центральный архив Министерства обороны (ЦАМО). Фонд 58. Опись А-38853. Дело 5. Л. 333-337. Онлайн-доступ: <https://pamyat-naroda.ru/documents/>

фамилий на 768 человек. Скульптура установлена в 1947 году. Перед стеной горит вечный огонь», 1943 г. (Курская область, город Дмитриев, проспект Советских Космонавтов, парк имени 40-летия Октября).

Мемориал представляет собой кладбище, состоящее из 11 братских могил – курганов в два ряда, с памятником, представляющим собой горизонтально вытянутую кирпичную стену с мемориальными досками со списками погибших, установленными в два ряда. По центру стены установлена бетонная скульптура «Воин склонив голову» на высоком пьедестале. На пьедестале закреплено изображение ордена «Отечественной войны» и надпись «Вечная слава героям». Перед стеной горит Вечный огонь на двухуровневом прямоугольном основании. В верхней части стены надпись «Никто не забыт, ничто не забыто», «1941-1945». Объект огорожен невысокой металлической оградой со звездами в щитах. Территория облагорожена газоном на курганах и вымощена камнем. Памятник находится в хорошем состоянии.

Объект посвящен памяти участников и погибших в годы Великой Отечественной Войны 1941-1945 гг., свидетельствующий о сохранении исторической памяти о событиях Великой Отечественной войны 1941-1945 гг., которые происходили на территории Курской области.

**Перечень документов и материалов, собранных и полученных при проведении экспертизы, а также использованной для нее специальной, технической и справочной литературы:**

1. Федеральный закон от 25.06.2002 № 73-ФЗ «Об объектах культурного наследия (памятниках истории и культуры) народов Российской Федерации».
2. Федеральный закон от 24.07.2007 № 221-ФЗ «О государственном кадастре недвижимости».
3. Земельный кодекс Российской Федерации от 25.10.2001 № 136-ФЗ.
4. Градостроительный кодекс Российской Федерации от 29.12.2004 № 190-ФЗ.
5. Постановление Правительства Российской Федерации от 15.07.2009 № 569 «Об утверждении Положения о государственной историко-культурной экспертизе».
6. Приказ Министерства культуры Российской Федерации от 02.07.2015 № 1905 «Об утверждении порядка проведения работ по выявлению объектов, обладающих признаками объекта культурного наследия, и государственному учету объектов, обладающих признаками объекта культурного наследия».
7. Приказ Министерства культуры Российской Федерации

от 04.06.2015 № 1745 «Об утверждении требований к составлению проектов границ территорий объектов культурного наследия».

8. Приказ Министерства культуры Российской Федерации от 13.01.2016 № 28 «Об утверждении Порядка определения предмета охраны объекта культурного наследия, включенного в Единый государственный реестр объектов культурного наследия (памятников истории и культуры) народов Российской Федерации в соответствии со статьей 64 Федерального закона от 25 июня 2002 г. № 73-ФЗ «Об объектах культурного наследия (памятниках истории и культуры) народов Российской Федерации».

9. Закон Курской области от 29 декабря 2005 года № 120-ЗКО «Об объектах культурного наследия».

10. Копия постановления Губернатора Курской области от 12.11.2001 № 841 «Об отнесении памятников истории и культуры к категории памятников местного значения».

11. Копия решения Исполнительного комитета Курского областного Совета народных депутатов от 15.03.1990 № 77 «Об отнесении памятников истории к категории памятников местного значения».

12. Копия приказа Минкультуры России от 11.12.2017 № 132357-р «О регистрации объекта культурного наследия регионального значения «Две одиночные могилы советских воинов, погибших в бою с фашистскими захватчиками в 1943 г.», 1943 г. (Курская область) в едином государственном реестре объектов культурного наследия (памятников истории и культуры) народов Российской Федерации».

13. Копия решения Исполнительного комитета Курского областного Совета народных депутатов от 14.06.1979 № 382 «Постановление Совета Министров СССР № 339 от 11 апреля 1979 г. "О дополнительных мерах по благоустройству и приведению в порядок военных кладбищ и могил Советских воинов и партизан"».

14. Копия приказа Минкультуры России от 29.11.2016 № 58075-р «О регистрации объекта культурного наследия регионального значения «Воинское кладбище воинов Советской Армии, погибших при освобождении г. Дмитриева и окрестных сел в марте 1943 года» (Курская область) в едином государственном реестре объектов культурного наследия (памятников истории и культуры) народов Российской Федерации».

15. Копия приказа Управления Администрации Курской области по охране объектов культурного наследия от 30.03.2020 № 53-п «Об утверждении предмета охраны объекта культурного наследия регионального значения «Воинское кладбище воинов Советской Армии, погибших при освобождении

г. Дмитриева и окрестных сел в марте 1943 года» (Курская область, г. Дмитриев, проспект Советских космонавтов, парк имени 40-летия Октября)».

16. Копия приказа Комитета по охране объектов культурного наследия Курской области от 26.05.2022 № 05.4-08/624 «Об утверждении графического описания местоположения границ защитной зоны объекта культурного наследия регионального значения «Воинское кладбище воинов Советской Армии, погибших при освобождении г. Дмитриева и окрестных сел в марте 1943 года» (Курская область, город Дмитриев, проспект Советских космонавтов, парк имени 40-летия Октября)».

### *Библиографический список*

1. Батов П.И. В походах и боях. - М.: Воениздат, 1974.
2. Историческая справка фонда Р-2680 «Старогородский сельский Совет народных депутатов и его исполнительный комитет» Государственного архива Курской области.
3. Историческая справка фонда Р-3294 «Дмитриевский районный Совет депутатов трудящихся и его исполнительный комитет» Государственного архива Курской области.
4. Косинова Н.А., Ломова Л.А. Оценка территории малых городов в системе кадастра земель // «Известия Юго-Западного государственного университета. Серия: Техника и технологии». №1(18). 2016. С. 42 – 49.
5. Ларионов С.И. Описание Курского наместничества из древних и новых разных о нем известий. Москва, 1786. – 200 с.
6. Максимович Л. Географический словарь Российскаго государства: сочиненный в настоящем онаго виде Ч.2: Г-К. М.: В Университетской типографии, у Хр. Клаудия. 1804 г.
7. Справочная книга о церквях, приходах и причтах Курской епархии: В 3 ч.: С картой Курской епархии: за 1908 год / Изд. Курской духовной консистории. Курск, 1909. – 424 с.
8. Труды Курского губернского статистического комитета: Вып. 1. Курск: 1863.
9. Ушкалов С. Наступательные операции Центрального фронта в феврале — марте 1943 года. // Вестник Брянского университета. Серия: История. Политология, Социология. – 2016. № 1. С. 126 – 129.
10. Центральный архив Министерства обороны (ЦАМО). Фонд 58. Опись А-38853. Дело 5. Онлайн-доступ: <https://pamyat-naroda.ru/documents/>
11. Центральный архив Министерства обороны (ЦАМО). Фонд 1182. Опись 1. Дело 50. Журнал боевых действий 60-й стрелковой дивизии. Онлайн-доступ: <https://pamyat-naroda.ru/documents/>

### **Электронные ресурсы**

12. Воинское захоронение. Дмитриевский р-н, д. Липки. [Электронный ресурс]. URL: <https://pamyat-naroda.ru/memorial/burial/86185039/> (дата обращения: 15.03.2024).
13. История города Дмитриева. [Электронный ресурс]. URL: <https://dmitriev-igovskij.ru/istoricheskaya-spravka-o-gorode-dmitriev/> (дата обращения: 15.03.2024).
14. Книга Памяти Курской области. 19 том. Они погибли за Родину. Дополнительный список воинов, погибших и захороненных на территории Курской области, не увековеченных в томах XVII- XVIII Курской областной Книги Памяти. [Электронный ресурс]. URL: [https://kursksu.ru/pages/memory\\_book](https://kursksu.ru/pages/memory_book) (дата обращения: 15.03.2024).
15. Малые города Курского края. Дмитриев и округа. [Электронный ресурс]. URL: [http://archive.rkursk.ru/virtual\\_events/dmitriev\\_igov/](http://archive.rkursk.ru/virtual_events/dmitriev_igov/) (дата обращения: 15.03.2024).
16. Отчет о работе Курской областной молодежной патриотической общественной организации Центр "Поиск" в 2011 году. [Электронный ресурс]. URL: [http://rubezh.signal-tv.ru/Public.files/Otchet\\_CP11.htm](http://rubezh.signal-tv.ru/Public.files/Otchet_CP11.htm) (дата обращения: 15.03.2024).

### **Обоснование вывода экспертизы:**

Экспертное заключение подготовлено по результатам изучения и анализа представленных на экспертизу документов и основано на содержании Федерального закон от 25.06.2002 № 73-ФЗ «Об объектах культурного наследия (памятниках истории и культуры) народов Российской Федерации».

В рамках государственной историко-культурной экспертизы проведены архивные, биографические, картографические, библиографические исследования путем изучения и анализа источников с составлением иконографии и библиографии, а также изучены и проанализированы исторические сведения об Объекте, проведено натурное обследование, которое включает осмотр и фотофиксация Объекта. Результаты исследований выполнены в необходимом объеме и представлены в настоящем заключении экспертизы и приложениях к нему.

В соответствии со статьей 3 Федерального закона от 25.06.2002 № 73-ФЗ к объектам культурного наследия (памятникам истории и культуры) народов Российской Федерации относятся объекты недвижимого имущества (включая объекты археологического наследия) и иные объекты с исторически

связанными с ними территориями, произведениями живописи, скульптуры, декоративно-прикладного искусства, объектами науки и техники и иными предметами материальной культуры, возникшие в результате исторических событий, представляющие собой ценность с точки зрения истории, археологии, архитектуры, градостроительства, искусства, науки и техники, эстетики, этнологии или антропологии, социальной культуры и являющиеся свидетельством эпох и цивилизаций, подлинными источниками информации о зарождении и развитии культуры.

Согласно пункту 20 Положения о государственной историко-культурной экспертизе, утвержденного постановлением Правительства Российской Федерации от 15.07.2009 № 569, в заключении экспертизы указывается однозначный вывод экспертизы об обоснованности (положительное заключение) или о необоснованности (отрицательное заключение):

уточнения сведений:

- об объекте культурного наследия, включенном в Реестр в части уточнения наименования объекта культурного наследия;

- об объекте культурного наследия, включенном в Реестр, в части времени возникновения или даты создания объекта культурного наследия, дат основных изменений (перестроек) объекта культурного наследия и (или) дат связанных с ним исторических событий;

- о составе объекта культурного наследия, включенного в Реестр, имеющего вид «ансамбль» в случае, если состав такого ансамбля не был определен (указан) в решении органа государственной власти об отнесении такого объекта к памятникам истории и культуры или в решении о включении ансамбля в Реестр.

По результатам исследований в рамках экспертизы экспертом сделаны следующие заключения в отношении рассматриваемого Объекта.

Объект поставлен на государственную охрану на основании решения Исполнительного комитета Курского областного Совета народных депутатов от 15.03.1990 № 77 «Об отнесении памятников истории к категории памятников местного значения» с категорией местного значения. Согласно данному документу, адрес Объекта: Курская область, Дмитриевский район, с. Шагаро-Петровское (Старогородский с/с).

В соответствии с п. 3 ст. 64 Федерального закона от 25.06.2002 № 73-ФЗ «Об объектах культурного наследия (памятниках истории и культуры) народов Российской Федерации» Объект является объектом культурного наследия регионального значения.

Объект зарегистрирован в Едином государственном реестре объектов

культурного наследия (памятников истории и культуры) народов Российской Федерации приказом Минкультуры России от 11.12.2017 № 132357-р «О регистрации объекта культурного наследия регионального значения «Две одиночные могилы советских воинов, погибших в бою с фашистскими захватчиками в 1943 г.», 1943 г. (Курская область) в едином государственном реестре объектов культурного наследия (памятников истории и культуры) народов Российской Федерации».

В 1992 году в отношении захоронения в с. Шагаро-Петровское составлена учетная карточка воинского захоронения. Согласно данному документу, место и время захоронения - РСФСР, Курская область, Дмитриевский район, с. Шагаро-Петровское, в 1943 г., вид захоронения – одиночная могила; размеры захоронения и его состояние – 2,5х2,5 м, ограждение металлическое, окрашено, состояние хорошее; краткое описание памятника (надгробия) на захоронении – памятник пирамида с пятиконечной звездой из металла, высота пирамиды 2 м 10 см, размер основания 80х80, окрашен серебристой краской, установлен в 1966 году, автор Сысоев Н.П., состояние хорошее: количество захороненных – всего 1, военнослужащий, в том числе неизвестных - 1; персональные сведения о захороненных – воинское звание – не указано, фамилия, имя, отчество – неизвестный, год рождения – не указан, дата гибели или смерти – март 1943 г., место захоронения на кладбище, участке кладбища – слева от дороги при въезде в село; кто шефствует над захоронением – Старо-городская 8-ми летняя школа, решение администрации от 27.08.1977 г. № 192.

В 1994 году в отношении захоронения в с. Шагаро-Петровское составлена учетная карточка памятника истории и культуры РФ (недвижимого). Согласно данному документу, адрес памятника – Курская обл., Дмитриевский район, с. Шагаро-Петровское, наименование памятника - Могила советского солдата, типологическая принадлежность – памятник истории, датировка памятника – 1943 г., характер современного использования, предложения по использованию – не используется, характеристика технического состояния – плохое, категория охраны – местная, наличие утвержденной охранной зоны – нет, краткое описание – могила советского солдата, погибшего в 1943 году в боях за освобождение с. Шагаро-Петровское, находится у дороги в село, на могиле установлен металлический обелиск с красной звездой на навершии и металлическое надгробие, памятник занимает территорию 2х2 м, установлена металлическая ограда, памятные надписи отсутствуют.

Анализируя представленные фотоизображения и описания установленного надгробного сооружения, можно утверждать, что учетные

карточки 1992 и 1994 гг. составлены в отношении одного и того же захоронения, и являются одним одиночным захоронением.

Вместе с тем, в названии исследуемого Объекта указаны две одиночные могилы в с. Шагаро-Петровское. Однако с адресом с. Шагаро-Петровское имеются «Учетные карточки» только на одну вышеописанную одиночную могилу неизвестного воина.

Вторая одиночная могила, указанная в названии Объекта, предположительно, может быть могилой Инкабаева Шапагата. В «Донесении о безвозвратных потерях» в качестве адреса могилы Инкабаева Шапагата указана д. Липки. Под таким адресом могила Инкабаева Шапагата добавлена в базу данных воинских захоронений на портале «Память Народа». Однако в конце XX в. деревня Липки, находившаяся в 1,5 километрах от с. Шагаро-Петровское, прекратила свое существование, и при дальнейшей идентификации захоронения ему могли присвоить адрес ближайшего существующего на тот момент населенного пункта - село Шагаро-Петровское. Таким образом, при формировании в 1990 году Списка памятников истории местного значения Курской области, подлежащих государственной охране, являющегося приложением к решению Исполнительного комитета Курского областного Совета народных депутатов от 15.03.1990 № 77 «Об отнесении памятников истории к категории памятников местного значения», оба захоронения могли быть включены как один объект «Две одиночные могилы советских воинов, погибших в бою с фашистскими захватчиками в 1943 г.» с адресом с. Шагаро-Петровское (Старогородский с/с).

Письмом от 14.03.2023 № 36 Администрация Старогородского сельсовета Дмитриевского района Курской проинформировала о том, что «Две одиночные могилы советских воинов, погибших в бою с фашистскими захватчиками в 1943 г.», которые находились в с. Шагаро-Петровское Старогородского сельсовета, были перезахоронены в братскую могилу г. Дмитриева, расположенную в парке «40 лет Октября» 22.08.2011г.

В ходе проведенных в рамках данной экспертизы исследований было установлено, что братская могила г. Дмитриева, расположенная в парке «40 лет Октября», является объектом культурного наследия регионального значения «Воинское кладбище воинов Советской Армии, погибших при освобождении г. Дмитриева и окрестных сел в марте 1943 года. Захоронено 1237 человек, установлено фамилий на 768 человек. Скульптура установлена в 1947 году. Перед стеной горит вечный огонь», 1943 г., Курская область, город Дмитриев, проспект Советских Космонавтов, парк имени 40-летия Октября

На основании вышеизложенного можно сделать следующие выводы: исследуемый Объект в настоящее время на территории с. Шагаро-Петровское отсутствует; Объект расположен на территории объекта культурного наследия регионального значения «Воинское кладбище воинов Советской Армии, погибших при освобождении г. Дмитриева и окрестных сел в марте 1943 года. Захоронено 1237 человек, установлено фамилий на 768 человек. Скульптура установлена в 1947 году. Перед стеной горит вечный огонь», 1943 г., Курская область, город Дмитриев, проспект Советских Космонавтов, парк имени 40-летия Октября (далее – Воинское кладбище).

Объект культурного наследия регионального значения «Воинское кладбище воинов Советской Армии, погибших при освобождении г. Дмитриева и окрестных сел в марте 1943 года. Захоронено 1237 человек, установлено фамилий на 768 человек. Скульптура установлена в 1947 году. Перед стеной горит вечный огонь» был поставлен на государственную охрану на основании решения Исполнительного комитета Курского областного Совета народных депутатов от 14.06.1979 № 382 «Постановление Совета Министров СССР № 339 от 11 апреля 1979 г. "О дополнительных мерах по благоустройству и приведению в порядок военных кладбищ и могил Советских воинов и партизан"» с категорией местного значения; зарегистрирован в Едином государственном реестре объектов культурного наследия (памятников истории и культуры) народов Российской Федерации приказом Минкультуры России от 29.11.2016 № 58075-р «О регистрации объекта культурного наследия регионального значения «Воинское кладбище воинов Советской Армии, погибших при освобождении г. Дмитриева и окрестных сел в марте 1943 года» (Курская область) в едином государственном реестре объектов культурного наследия (памятников истории и культуры) народов Российской Федерации».

Во время проведения «Вахты памяти-2011» с 6 по 19 июля 2011 г. в Дмитриевском районе Курской областной молодежной патриотической общественной организации Центр «Поиск» были проверены два исследуемых одиночных захоронения в Шагаро-Петровском. Захороненные советские воины были эксгумированы, и при проведении эксгумации в обеих могилах вместо одиночных захоронений были найдены останки 26 и 23 человек.

22 августа 2011 г. на территории Мемориала погибшим воинам в парке 40-летия Октября в Дмитриеве, которое является объектом культурного наследия регионального значения «Воинское кладбище воинов Советской Армии, погибших при освобождении г. Дмитриева и окрестных сел в марте 1943 года. Захоронено 1237 человек, установлено фамилий на 768 человек. Скульптура установлена в 1947 году. Перед стеной горит вечный огонь», 1943

г. (Курская область, город Дмитриев, проспект Советских Космонавтов, парк имени 40-летия Октября), было проведено торжественное перезахоронение останков 79 человек, в том числе найденных 49 человек в с. Шагаро-Петровском.

Мемориал представляет собой кладбище, состоящее из 11 братских могил – курганов в два ряда, с памятником, представляющим собой горизонтально вытянутую кирпичную стену с мемориальными досками со списками погибших, установленными в два ряда. По центру стены установлена бетонная скульптура «Воин склонив голову» на высоком пьедестале. На пьедестале закреплено изображение ордена «Отечественной войны» и надпись «Вечная слава героям». Перед стеной горит Вечный огонь на двухуровневом прямоугольном основании. В верхней части стены надпись «Никто не забыт, ничто не забыто», «1941-1945». Объект огорожен невысокой металлической оградой со звездами в щитах. Территория облагорожена газоном на курганах и вымощена камнем. Памятник находится в хорошем состоянии.

Сведения о времени возникновения (дате создания) Объекта, датах основных изменений (перестроек) исследуемого Объекта и (или) датах связанных с ним исторических событий определены на основании проведенных архивных, биографических, библиографических исследований.

Адрес Объекта определен в соответствии с данными ЕГРН.

Документы, представленные на экспертизу Заказчиком, собранные экспертом в рамках проведения экспертизы, и проведенные комплексные исследования позволили эксперту уточнить сведения об Объекте в части времени возникновения или даты создания Объекта, дат основных изменений (перестроек) Объекта и (или) дат связанных с ним исторических событий.

Сведения, полученные в результате проведенных исследований, и изученные в рамках экспертизы материалы являются достаточными.

### **ВЫВОД ЭКСПЕРТИЗЫ:**

Обосновано (положительное заключение) уточнение сведений об объекте культурного наследия, включенном в Реестр как объект культурного наследия регионального значения «Две одиночные могилы советских воинов, погибших в бою с фашистскими захватчиками в 1943 г.», 1943 г., расположенный по адресу: Курская область, Дмитриевский район, с. Шагаро-Петровское, в части уточнения времени возникновения или даты создания объекта, дат основных изменений (перестроек) объекта и (или) дат связанных с ним исторических событий:

1) Время возникновения или дата создания объекта, даты основных изменений (перестроек) объекта и (или) даты связанных с ним исторических событий – 1943 г., дата перезахоронения 22.08.2011.

**Список приложений к настоящему акту экспертизы:**

Приложение № 1.	Материалы фотофиксации Объекта.
Приложение № 2.	Материалы исторической иконографии.
Приложение № 3.	Перечень документов и материалов, собранных и полученных при проведении экспертизы:
1.	Копия решения Исполнительного комитета Курского областного Совета народных депутатов от 15.03.1990 № 77 «Об отнесении памятников истории к категории памятников местного значения».
2.	Копия приказа Минкультуры России от 11.12.2017 № 132357-р «О регистрации объекта культурного наследия регионального значения «Две одиночные могилы советских воинов, погибших в бою с фашистскими захватчиками в 1943 г.», 1943 г. (Курская область) в едином государственном реестре объектов культурного наследия (памятников истории и культуры) народов Российской Федерации».
3.	Копия паспорта объекта культурного наследия «Две одиночные могилы советских воинов, погибших в бою с фашистскими захватчиками в 1943 г.» от 17.01.2024.
4.	Копия учетной карточки памятника истории и культуры РФ (недвижимого) «Могила советского солдата», 1943 г., Курская область, Дмитриевский район, с. Шагаро-Петровское, от марта 1994.
5.	Копия решения Исполнительного комитета Курского областного Совета народных депутатов от 14.06.1979 № 382 «Постановление Совета Министров СССР № 339 от 11 апреля 1979 г. "О дополнительных мерах по благоустройству и приведению в порядок военных кладбищ и могил Советских воинов и партизан"».
6.	Копия приказа Минкультуры России от 29.11.2016 № 58075-р «О регистрации объекта культурного наследия регионального значения «Воинское кладбище воинов Советской Армии, погибших при освобождении г. Дмитриева и окрестных сел в марте 1943 года» (Курская область) в едином государственном реестре объектов культурного наследия (памятников истории и культуры) народов Российской Федерации».
7.	Копия приказа Управления Администрации Курской области по охране объектов культурного наследия от 30.03.2020 № 53-п «Об утверждении предмета охраны объекта культурного наследия регионального

	значения «Воинское кладбище воинов Советской Армии, погибших при освобождении г. Дмитриева и окрестных сел в марте 1943 года» (Курская область, г. Дмитриев, проспект Советских космонавтов, парк имени 40-летия Октября)».
8.	Копия приказа Комитета по охране объектов культурного наследия Курской области от 26.05.2022 № 05.4-08/614 «Об утверждении границ и режима использования объекта культурного наследия регионального значения «Воинское кладбище воинов Советской Армии, погибших при освобождении г. Дмитриева и окрестных сел в марте 1943 года», расположенного по адресу: Курская область, город Дмитриев, проспект Советских космонавтов, парк имени 40-летия Октября».
9.	Копия приказа Комитета по охране объектов культурного наследия Курской области от 26.05.2022 № 05.4-08/624 «Об утверждении графического описания местоположения границ защитной зоны объекта культурного наследия регионального значения «Воинское кладбище воинов Советской Армии, погибших при освобождении г. Дмитриева и окрестных сел в марте 1943 года» (Курская область, город Дмитриев, проспект Советских космонавтов, парк имени 40-летия Октября)».
10.	Копия паспорта памятника истории и культуры СССР (недвижимого) «Кладбище воинов Советской Армии, погибших в 1941 и в 1943 годах и умерших от ран в госпиталях в г. Дмитриеве» от 29.01.1985.
11.	Копия паспорта объекта культурного наследия «Воинское кладбище воинов Советской Армии, погибших при освобождении г. Дмитриева и окрестных сел в марте 1943 года. Захоронено 1237 человек, установлено фамилий на 768 человек. Скульптура установлена в 1947 году. Перед стеной горит вечный огонь» от 12.03.2024.
12.	Копия учетной карточки исторического памятника «Воинское кладбище павших советских воинов в боях с немецко-фашистскими захватчиками в 1941-1943 гг. Захоронено – 1237 чел. Установлено фамилий – 768 чел.», Курская обл., гор. Дмитриев, в парке им. 40-летия Октября, от 11.08.1977.
13.	Копия учетной карточки памятника истории и культуры СССР (недвижимого) «Воинское кладбище советских воинов, погибших в 1941-1943 гг.», Курская область, г. Дмитриев, от 30.01.1985.
14.	Копия учетной карточки памятника истории и культуры РФ (недвижимого) «Кладбище воинов Советской Армии, погибших и умерших в госпиталях г. Дмитриева», 1941-1943 гг., Курская область, г. Дмитриев, от марта 1994.

15.	Копия материалов рабочей документации на ремонтные работы объекта культурного наследия регионального значения «Воинское кладбище воинов Советской Армии, погибших при освобождении г. Дмитриева и окрестных сел в марте 1943 года. Захоронено 1237 человек, установлено фамилий на 768 человек. Скульптура установлена в 1947 году. Перед стеной горит вечный огонь» по адресу: Курская область, город Дмитриев, проспект Советских Космонавтов, парк имени 40-летия Октября, разработанной ООО «Эксперт-Оценка» в 2023 г.
16.	Копия выписки из реестра муниципального имущества муниципального образования «Город Дмитриев» Курской области от 19.02.2020.
17.	Копия письма ОБУК «Инспекция по охране объектов культурного наследия Курской области» от 25.01.2024 № 76 в адрес ОКУ «ГАОПИ Курской области» о предоставлении имеющейся информации о воинских захоронениях, являющихся объектами культурного наследия регионального значения.
18.	Копия письма ОКУ «ГАОПИ Курской области» от 26.01.2024 № 8-2024/Т в адрес ОБУК «Инспекция по охране объектов культурного наследия Курской области» об отсутствии на хранении документов о воинских захоронениях
19.	Копия письма ОБУ «Центр государственной кадастровой оценки Курской области» от 15.01.2024 № 03.4.2-06-23/536-545 об отсутствии информации.
20.	Копия письма Администрации города Дмитриева Курской области от 14.04.2016 № 232 о современных адресах объектов культурного наследия.
21.	Копия письма Администрации Старгородского сельсовета Дмитриевского района Курской области от 14.03.2023 № 36 о перезахоронении «Двух одиночных могил советских воинов, погибших в бою с фашистскими захватчиками в 1943 году».
22.	Копия учетной карточки воинского захоронения «Одиночная могила», расположенного по адресу: РСФСР, Курская область, Дмитриевский район, с. Шагара-Петровское, в 1943 году, от 25.05.1992.
23.	Копия учетной карточки воинского захоронения «Братская могила», расположенного по адресу: РСФСР, Курская область, г. Дмитриев, парк «40 лет Октября», в 1943 году, от 25.05.1992.

24.	Копия выписки из Единого государственного реестра недвижимости об объекте недвижимости (земельный участок) от 06.02.2024 № КУВИ-001/2024-37873999.
25.	Копия выписки из Единого государственного реестра недвижимости об объекте недвижимости (сооружение) от 06.02.2024 № КУВИ-001/2024-37881102.
26.	Копия письма Комитета по охране объектов культурного наследия Курской области от 01.02.2024 № 05.3-01.1-23/190 о предоставлении информации.
27.	Копия письма Министерства по государственной охране объектов культурного наследия Курской области от 13.03.2024 № 05.3-01.123/597 о предоставлении информации.

Настоящее заключение государственной историко-культурной экспертизы оформлено в электронном виде и подписано усиленной квалифицированной электронной подписью эксперта Муштакова-Лентовского Сергея Евгеньевича и ООО «Научно-исследовательский центр проектирования и историко-культурных экспертиз».

**Дата оформления заключения экспертизы:** 25 марта 2024 года.

Государственный эксперт  
по проведению государственной  
историко-культурной экспертизы

**С.Е. Муштаков-Лентовский**

ООО «Научно-исследовательский  
центр проектирования и историко-  
культурных экспертиз»





## Материалы фотофиксации Объекта по состоянию на февраль 2024 года

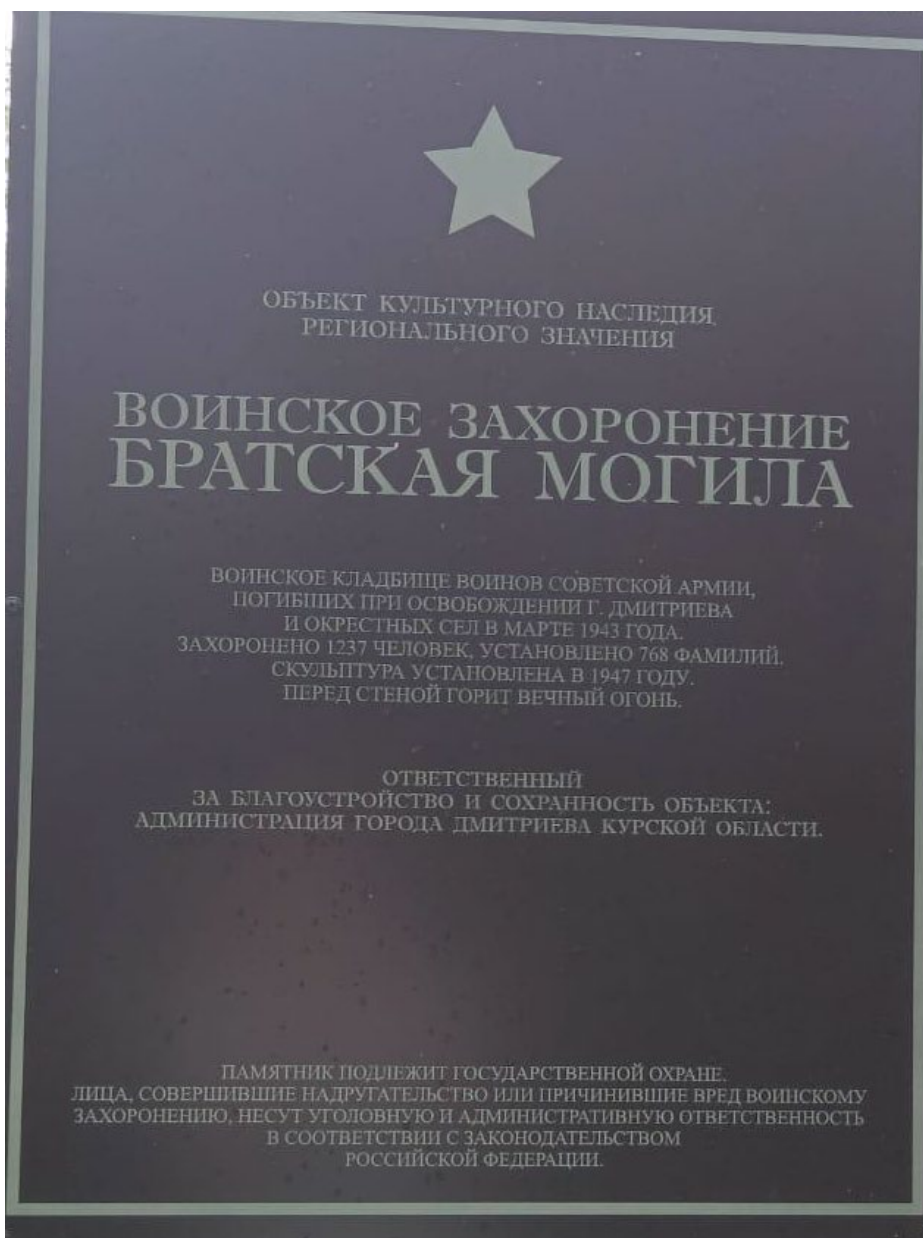
### Схема фотофиксации



М 1:200

### Используемые условные знаки и обозначения:

-  - точка фотофиксации  
 - «Воинское кладбище воинов Советской Армии, погибших при освобождении г. Дмитриева и окрестных сел в марте 1943 года. Захоронено 1237 человек, установлено фамилий на 768 человек. Скульптура установлена в 1947 году. Перед стеной горит вечный огонь», 1943 г.  
 - стена со скульптурой и Вечным огнем  
 - 11 курганов

**Альбом фотофиксации**

Т.ф. 1. Вид с юга на информационную табличку



Т.ф. 2. Вид с юго-востока на территорию Воинского захоронения



Т.ф. 3. Вид с юга на Стену



Т.ф. 4. Вид с юга на Стену



Т.ф. 5. Вид с севера на тыльную сторону памятника



Т.ф. 6. Вид с юга на курганы



Т.ф. 7. Вид с юго-запада с Воинского кладбища в сторону ул. Советских Космонавтов



Т.ф. 8. Вид с юга на Стену и Вечный огонь



Т.ф. 9. Вид с юга на Стену и Вечный огонь



Т.ф. 10. Вид с юга на Стену

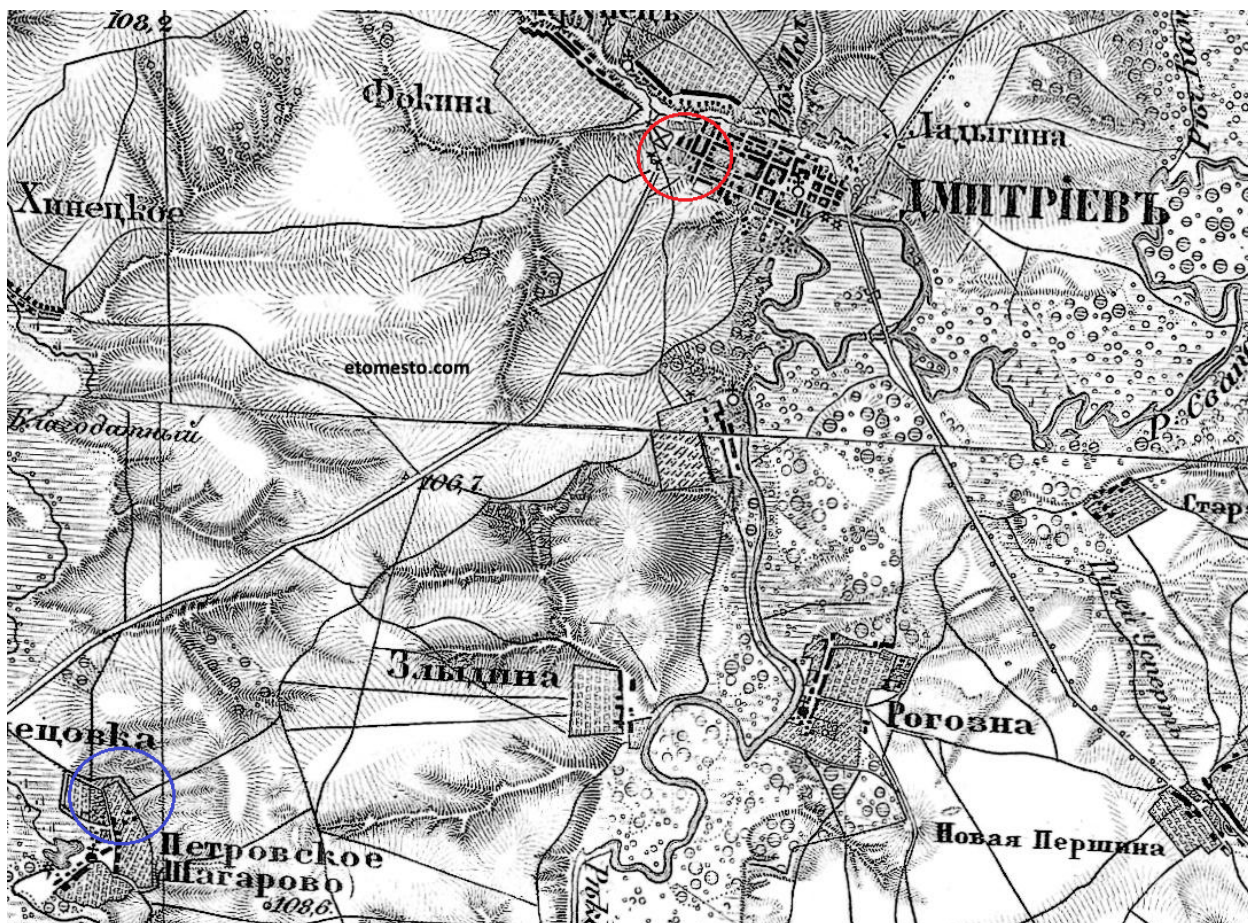
## Материалы исторической иконографии

### Перечень иллюстраций:

1. Атлас 1794 г. для юношества. Курское, Орловское и Новгород-Северское наместничества.
2. Трехверстная Военно-топографическая карта на территорию Курской губернии («карта Шуберта»). Карта отражает состояние местности по исследованиям 1868 - 1919 годов. Масштаб: в 1 см. 1.26 км.
3. Военные карты Рабоче-Крестьянской Красной Армии (РККА) масштаба в 1 см. 10 км. на всю территорию стран Европы и на часть Европейской части СССР. Состояние местности на 1935 - 1940 годы.
4. Административная карта Курской области 1957 г. Масштаб: в 1 см. 5 км.
5. Топографическая карта Европейской России. Ок. 2000 г.
6. Схема Севско-Орловской наступательной операции Центрального фронта. 25.02. – 28.03. 1943 г.
7. Отчетная карта 2-й Танковой армии с 23.2 по 12.3. 1943 г. Фрагмент.
8. Ярмарка в городе Дмитриеве по улице Павловской (Республиканской). Фотография, кон XIX в. - нач. XX в.
9. Дом по улице Александровская (Ленина). Фотография, кон XIX в. - нач. XX в.
10. Вид на улицу Александровская. Фотография, кон XIX в. - нач. XX в.
11. Ветераны 65-й армии, участники партизанского движения, ветераны войны на братском кладбище в г. Дмитриеве. Фотография, 1983 г.
12. Воинское кладбище, погибших воинов при освобождении г. Дмитриева и окрестных сел от фашистских захватчиков в 1941-43 гг. Фотография, 2006 год.
13. Мемориал погибшим воинам в Великой Отечественной Войне в парке имени 40 лет Октября в г. Дмитриеве. Фотография, 2010-е гг.



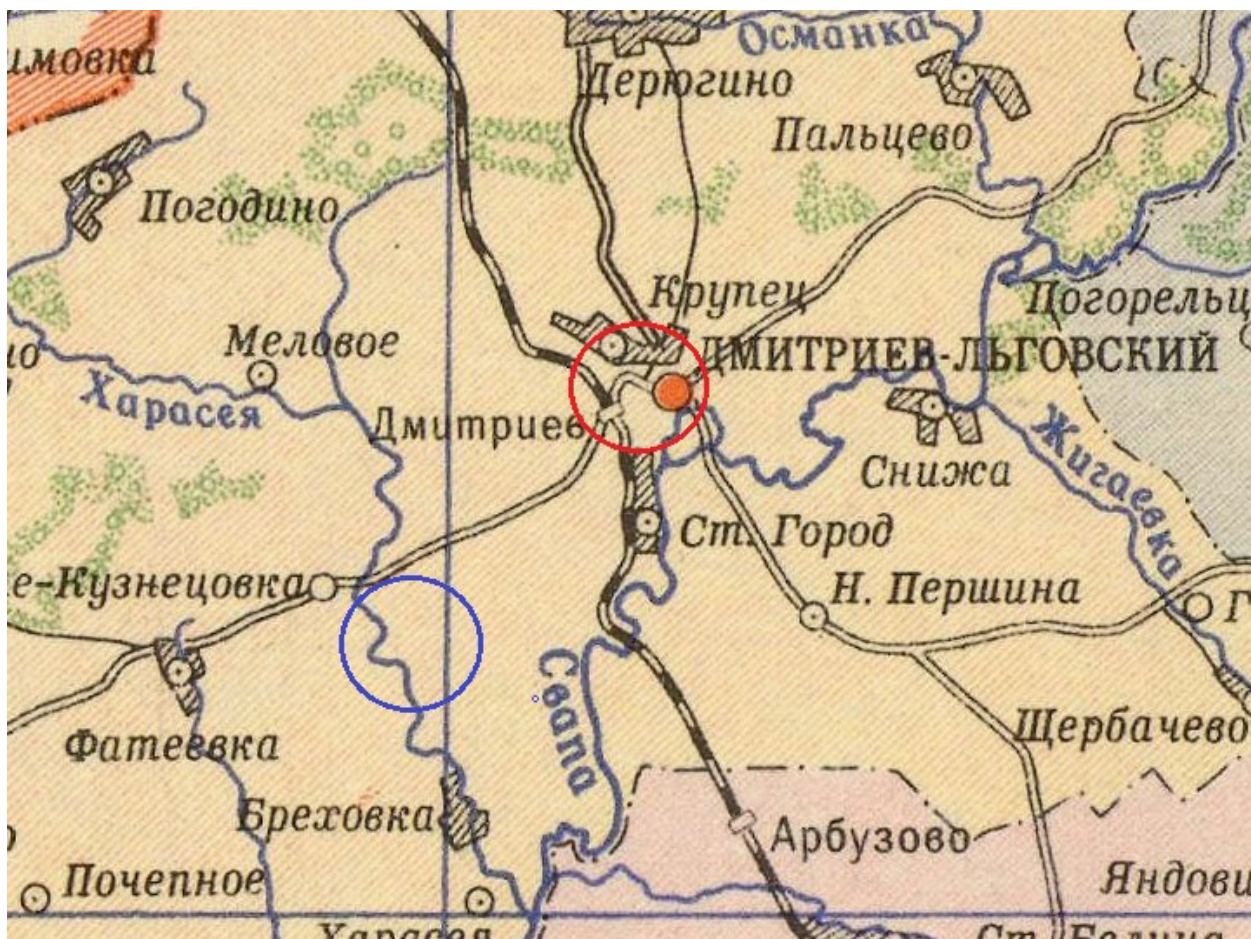
1. Атлас 1794 г. для юношества. Курское, Орловское и Новгород-Северское наместничества. Синим цветом обозначено примерное будущее месторасположение исследуемого Объекта, красным цветом – место, куда будут совершены перезахоронения из исследуемого Объекта.



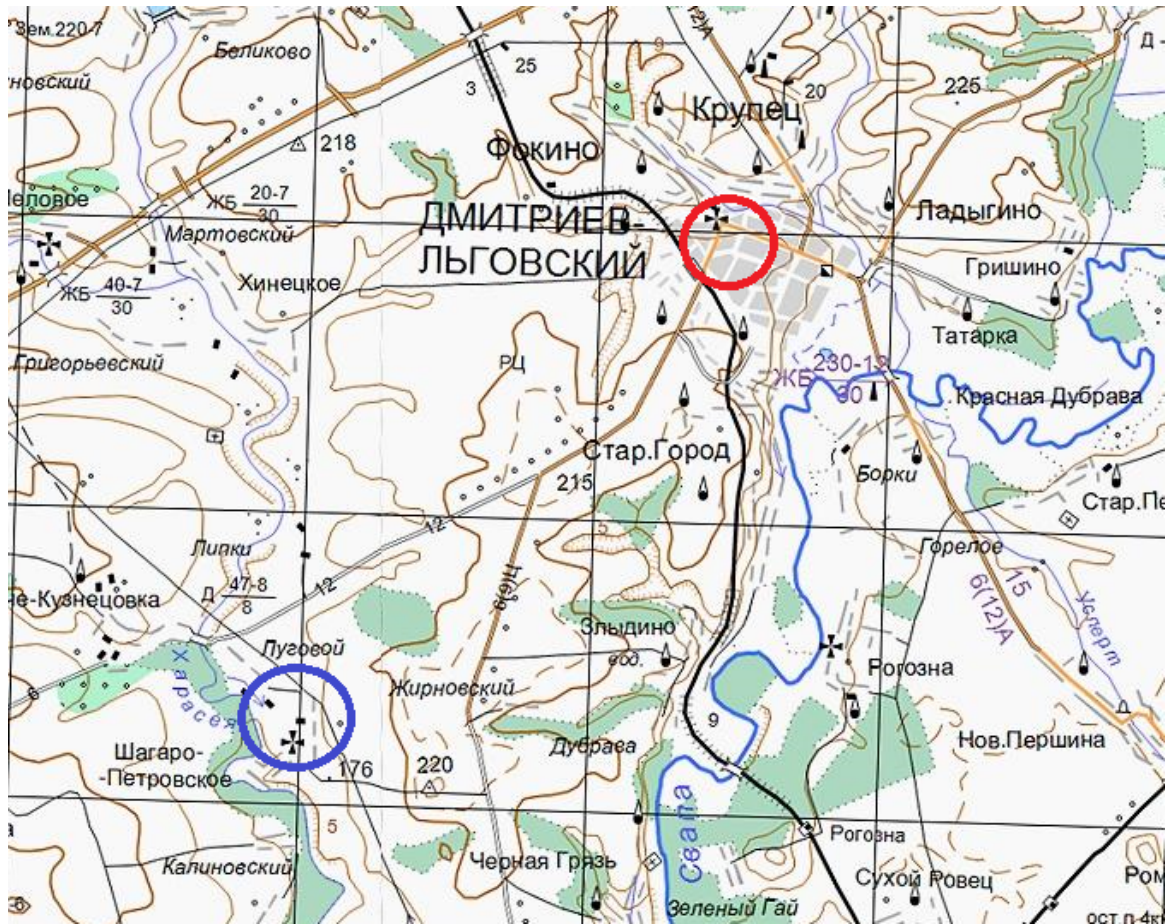
2. Трехверстная Военно-топографическая карта на территорию Курской губернии («карта Шуберта»). Карта отражает состояние местности по исследованиям 1868 - 1919 гг. Масштаб: в 1 см. 1.26 км. Синим цветом обозначено примерное будущее месторасположение исследуемого Объекта, красным цветом – место, куда будут совершены перезахоронения из исследуемого Объекта.



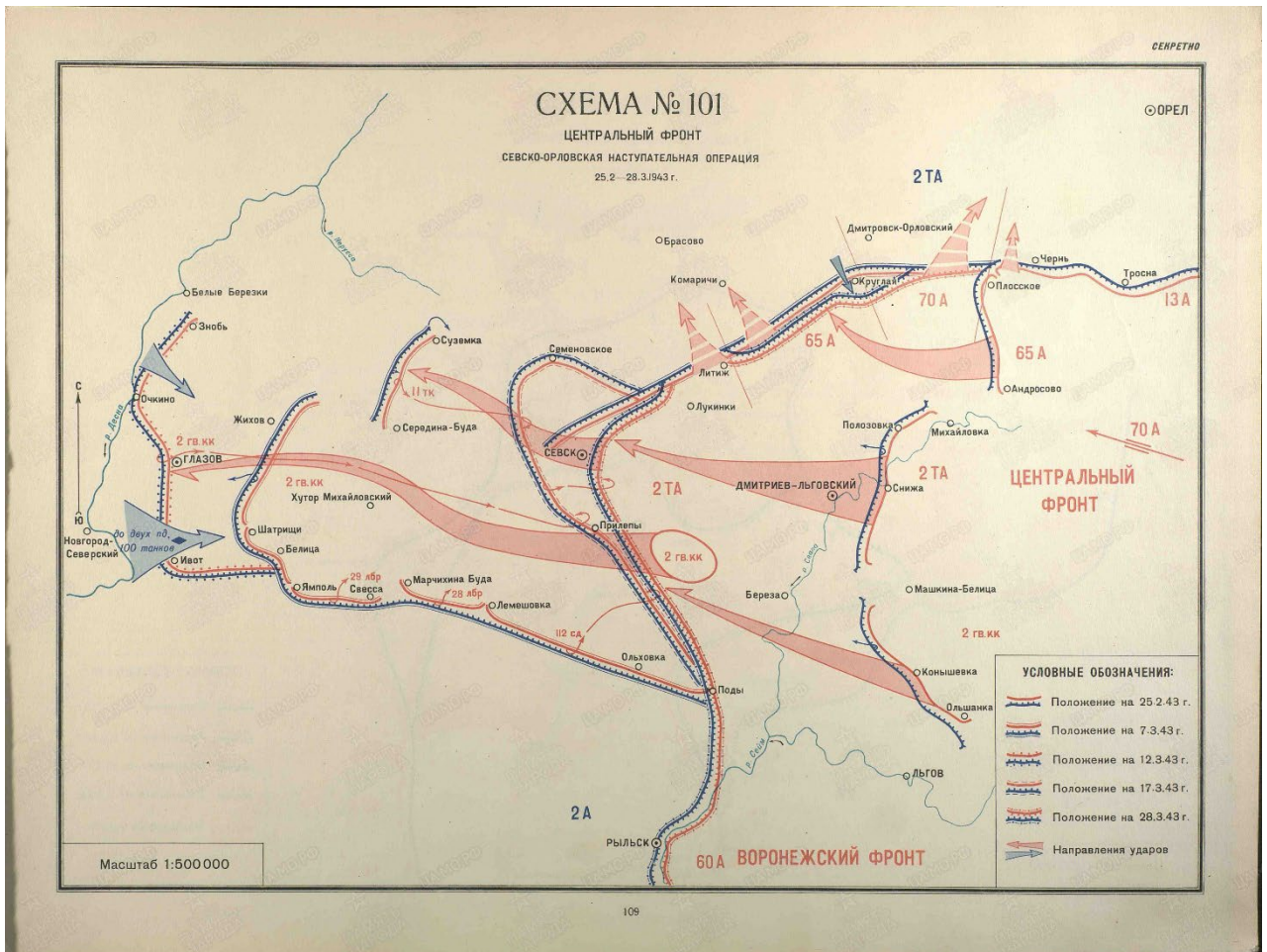
3. Военные карты Рабоче-Крестьянской Красной Армии (РККА) масштаба в 1 см. 10 км. на всю территорию стран Европы и на часть Европейской части СССР. Состояние местности на 1935 - 1940 гг. Синим цветом обозначено примерное будущее месторасположение исследуемого Объекта, красным цветом – место, куда будут совершены перезахоронения из исследуемого Объекта.



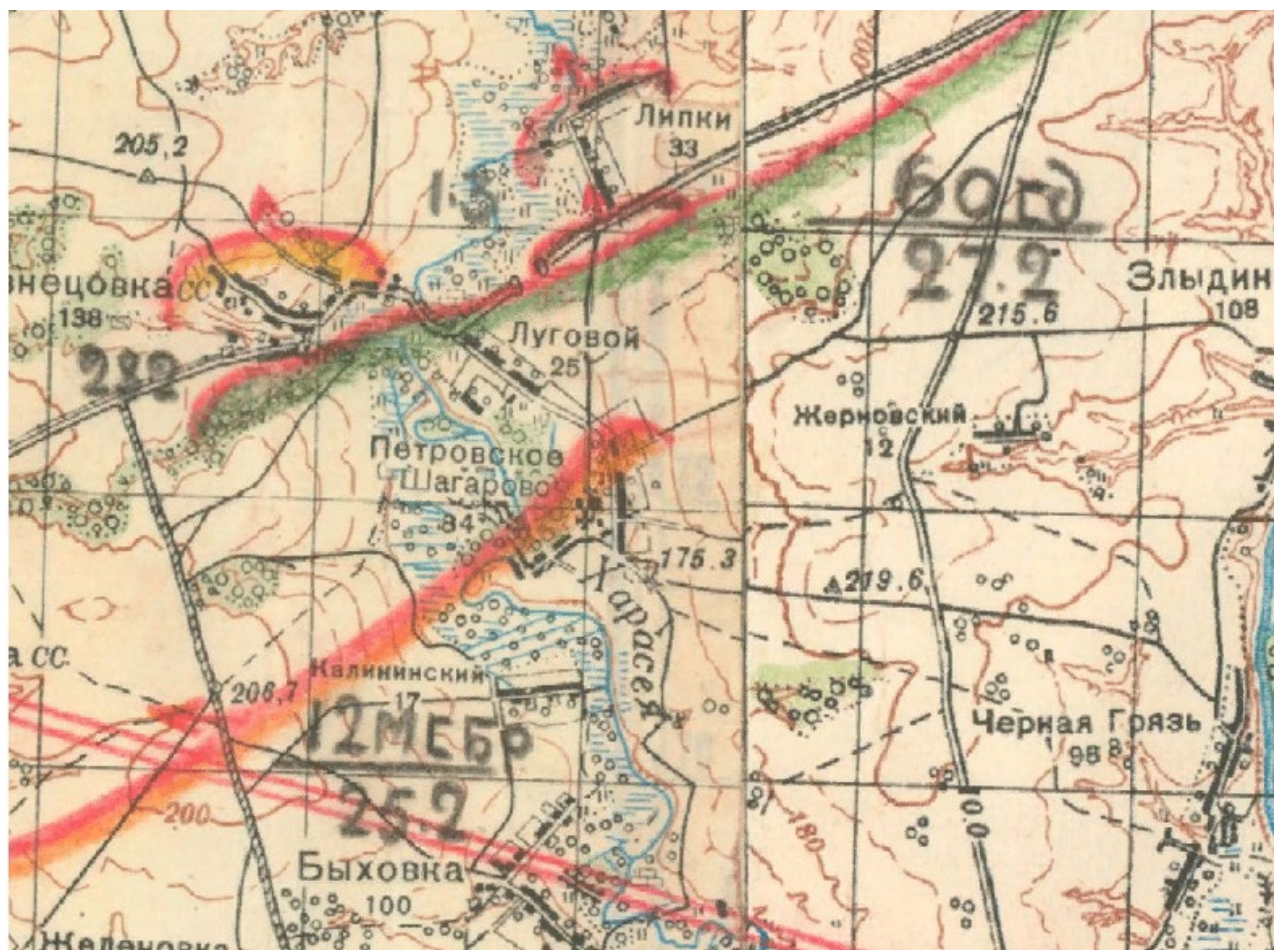
4. Административная карта Курской области 1957 г. Масштаб: в 1 см. 5 км.  
 Синим цветом обозначено примерное месторасположение исследуемого Объекта, красным цветом – место, куда будут совершены перезахоронения из исследуемого Объекта.



5. Топографическая карта Европейской России. Ок. 2000 г. Синим цветом обозначено примерное месторасположение исследуемого Объекта, красным цветом – место, куда будут совершены перезахоронения из исследуемого Объекта.



6. Схема Севско-Орловской наступательной операции Центрального фронта. 25.02. – 28.03. 1943 г. Источник: <https://pamyat-naroda.ru/ops/sevsko-orlovskaya-nastupatel'naya-operatsiya/>



7. Отчетная карта 2-й Танковой армии с 23.2 по 12.3. 1943 г. Фрагмент.

Источник: <https://pamyat-naroda.ru/documents/>



8. Ярмарка в городе Дмитриеве по улице Павловской (Республиканской).  
Фотография, кон XIX в. - нач. XX в. Источник: [https://dmitriev-  
lgovskij.ru/starinnye-foto/](https://dmitriev-<br/>lgovskij.ru/starinnye-foto/)



9. Дом по улице Александровская (Ленина). Фотография, кон XIX в. - нач. XX в. Источник: <https://dmitriev-lgovskij.ru/starinnye-foto/>



10. Вид на улицу Александровская. Фотография, кон XIX в. - нач. XX в. Источник: <https://dmitriev-lgovskij.ru/starinnye-foto/>



11. Ветераны 65-й армии, участники партизанского движения, ветераны войны на братском кладбище в г. Дмитриеве. Фотография, 1983 г. Источник: <https://goskatalog.ru/portal/#/collections?id=19760467>.



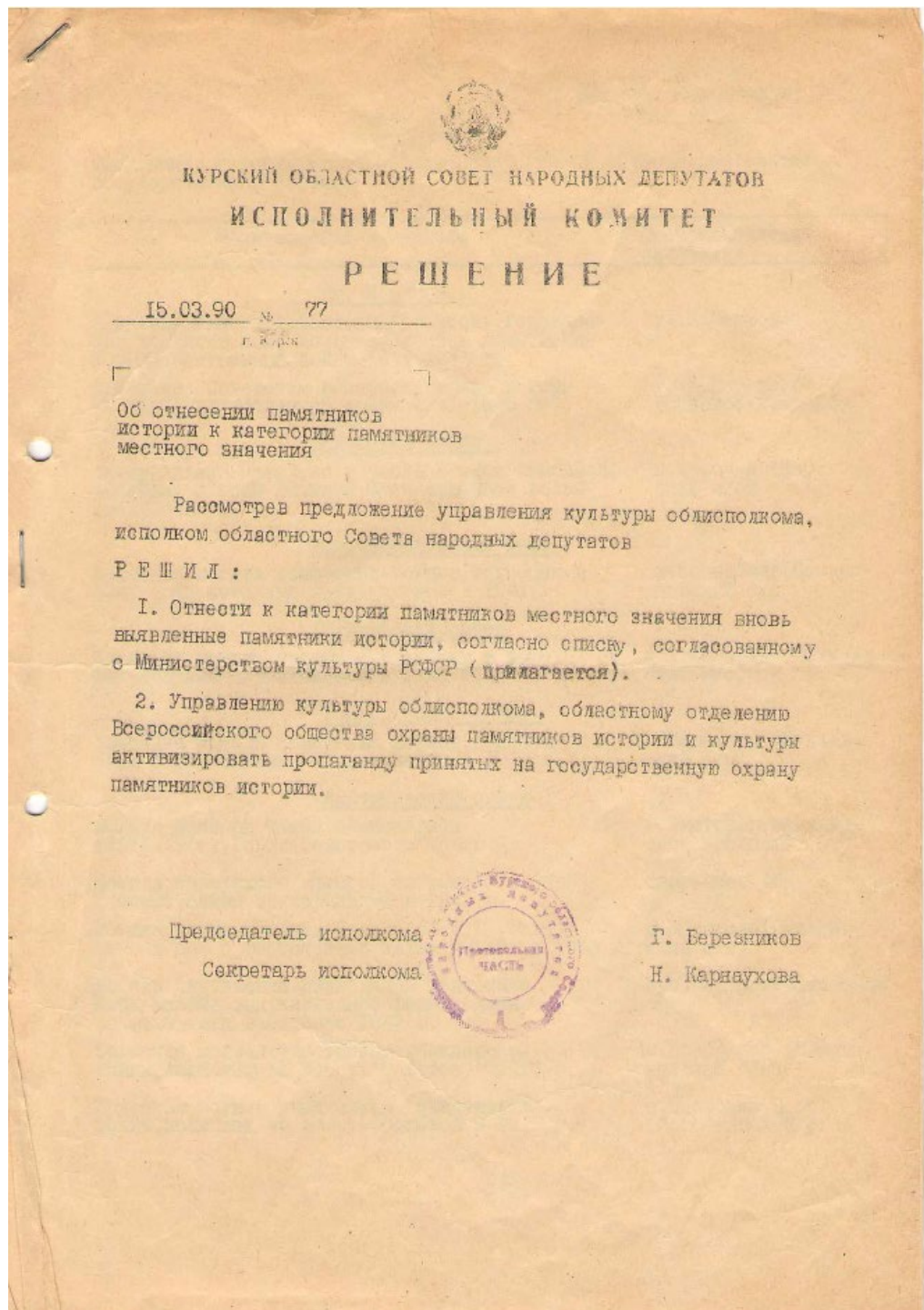
12. Военное кладбище, погибших воинов при освобождении г. Дмитриева и окрестных сел от фашистских захватчиков в 1941-43 гг. Фотография, 2006 год. Источник: <https://goskatalog.ru/portal/#/collections?id=31147101>



13. Мемориал погибшим воинам в Великой Отечественной войне в парке имени 40 лет Октября в г. Дмитриеве. Фотография, 2010-е гг. Источник: [https://dmitrievskij-r38.gosweb.gosuslugi.ru/o-munitsipalnom-obrazovanii/dostoprimechatelnosti/dostoprimechatelnosti\\_8.html](https://dmitrievskij-r38.gosweb.gosuslugi.ru/o-munitsipalnom-obrazovanii/dostoprimechatelnosti/dostoprimechatelnosti_8.html)

**Перечень документов и материалов, собранных и полученных при  
проведении экспертизы**

1. Копия решения Исполнительного комитета Курского областного Совета народных депутатов от 15.03.1990 № 77 «Об отнесении памятников истории к категории памятников местного значения».



ПРИЛОЖЕНИЕ  
к решению облисполкома № 77  
от 15.03.90

СПИСОК

памятников истории местного значения Курской области, подлежащих государственной охране

Наименование памятника	Местонахождение памятника
<u>г. Курск</u>	
Памятный знак, установленный в честь героических подвигов комсомольцев-курян в годы Великой Отечественной войны 1941-1945 гг.	ул. К. Маркса
Мемориал "Советским воинам, погибшим в годы Великой Отечественной войны 1941-1945 гг."	ул. К. Маркса, 48 Воинское кладбище
<u>Беловский район</u>	
Мемориальный комплекс в честь воинов-земляков, погибших в годы Великой Отечественной войны 1941-1945 гг.	д. Корочка (Корочанский с/с)
<u>Большесолдатский район</u>	
Братская могила советских воинов, погибших в боях с фашистскими захватчиками в 1941 г.	д. Козыревка (Саморядовский с/с)
<u>Глушковский район</u>	
Братская могила партизан, погибших в боях с фашистскими захватчиками в 1943 г.	д. Ходяковка (Сухиновский с/с)
<u>Горшеченский район</u>	
Братская могила советских воинов, погибших в боях с фашистскими захватчиками в 1943 г.	с. Бараново (Куньевский с/с)
<u>Дмитриевский район</u>	
Могила Блинова Ивана Алексеевича (1911-1980), Героя Советского Союза	г. Дмитриев, гражданское кладбище
Могила советского офицера, погибшего в бою с фашистскими захватчиками в 1943 г.	блок-пост 499
Могила воина-земляка Колупаева Т. Г., погибшего в бою с фашистскими захватчиками в 1943 г.	д. Моршнево (Пальцевский с/с)
Могила партизанки-разведчицы Терешенко Веры Михайловны, казненной фашистскими захватчиками в октябре 1942 г.	р. п. Первоавгустовский
Братская могила участников гражданской войны, погибших за власть Советов в 1919 г.	с. Поповкино (Поповкинский с/с)
Братская могила участников гражданской войны, погибших за власть Советов в 1919 г.	с. Пробожье Поле (Поповкинский с/с)

Наименование памятника	Местонахождение памятника
Братская могила 12 советских воинов-разведчиков, погибших в боях с фашистскими захватчиками в 1942 г.	Фатеевский лес, в 1,5 км. от трассы
Две одиночные могилы советских воинов, погибших в бою с фашистскими захватчиками в 1943 г.	с. Шагаро-Петровское (Старгородский с/с)
<u>Курский район</u>	
Братская могила красноармейцев, погибших в годы гражданской войны 1918-1921 гг	д. Безлесное (Лебяженский с/с)
<u>г. Льгов</u>	
Братская могила участников гражданской войны, погибших за власть Советов в 1918-1921 гг	пл. 1-го Мая
Могила неизвестного советского воина, погибшего в бою с фашистскими захватчиками в 1943 г.	кладбище "Офицерское"
<u>Льговский район</u>	
Могила неизвестного советского воина, замученного фашистскими захватчиками в 1943 г.	с. Нижние Деревеньки (Сугровский с/с)
<u>Обоянский район</u>	
Самолет, установленный в честь советских летчиков, погибших в боях с фашистскими захватчиками	г. Обоянь, у р. Обоянки
<u>Октябрьский район</u>	
Могила советского летчика, погибшего в бою с фашистскими захватчиками в 1941 г.	с. Старково (Старковский с/с)
<u>Поньровский район</u>	
Танк "Т-34", установленный в честь воинов-танкистов, освободивших Поньри от фашистских оккупантов	после Поньри-Брусосовое
Братская могила советских воинов, погибших в боях с фашистскими захватчиками в 1943 г.	с. Брусосовое (Брусосовский с/с)
Братская могила советских воинов, погибших в боях с фашистскими захватчиками в 1943 г.	Брусосовский лес, Понюшки
Братская могила советских воинов, погибших в боях с фашистскими захватчиками в 1943 г.	с. Ольховатка (Ольховатский с/с)
<u>Советский район</u>	
Братская могила советских воинов, погибших в боях с фашистскими захватчиками в 1942 г.	с. Ледовское (Ледовский с/с)
Могила советского воина Григорьева И.Н., погибшего в бою с фашистскими захватчиками в 1942 г.	с. Росковец (Росковецкий с/с)

3.

Наименование памятника	Местонахождение памятника
<u>Солнцевский район</u>	
Братская могила советских воинов, погибших в боях с фашистскими захватчиками в 1943 г.	с. Бунино (Бунинский с/с)
<u>Тимский район</u>	
Братская могила мирных жителей, захваченных фашистскими оккупантами в 1943 г.	р. п. Тим, парк Героев
Могила Черных Николая Васильевича (1922-1948), Героя Советского Союза	р. п. Тим, парк Героев
Могила Лобанова Андрея Григорьевича (1914-1943), Героя Советского Союза	с. Волобуевка (Ленинский с/с)
Могила Трунова М. Е., командира 5-го Курского советского полка, погибшего от рук предателей в 1919 г.	с. Похонок (Рождественский с/с)
<u>Фатежский район</u>	
Могила сержанта Мухлина Г. А., погибшего в бою с фашистскими захватчиками в 1943 г.	д. Ржава (Дмитриевский с/с)
<u>Хомутовский район</u>	
Могила Краснявского Г. Э., комиссара 13 артиллерийского полка 13 Армии, погибшего в бою с фашистскими захватчиками в 1941 г.	с. Калиновка (Калиновский с/с)
Могила рядового Маличенко Н. И., погибшего в бою с фашистскими захватчиками в 1941 г.	д. Меньшиково (Меньшиковского с/с)
Могила неизвестного советского воина, погибшего в бою с фашистскими захватчиками в 1941 г.	д. Малеевка (Малеевский с/с)
Братская могила советских воинов, погибших в боях с фашистскими захватчиками в 1941 г.	хут. Павлококий (Малеевский с/с)
Могила партизана Андросова Н. Е., погибшего от рук полицеев в 1943 г.	с. Серавка (Большеотльманский с/с)
Могила лейтенанта Мартынова К. С., погибшего в бою с фашистскими захватчиками в 1943 г.	т. Тепловка (Малеевский с/с)
<u>Шигровский район</u>	
Трактор "ЧТЗ", установленный в честь создания первой в РСФСР Охочевской тракторной колонны	д. Верхняя Гремячка (Охочевский с/с)
Братская могила советских воинов, погибших в боях с фашистскими захватчиками в 1943 г.	с. Вышняя Озерна (Защитенский с/с)
Могила офицера Чичкорея, погибшего в бою с фашистскими захватчиками в 1943 г.	с. Защитное (Защитенский с/с)

4.

Наименование памятника	Местонахождение памятника
Мемориальный комплекс: остатки первой буровой скважины на месторождении Курской магнитной аномалии, пробуренной в 1923 г.  монолит железной руды	д. Лозовка (Пригороднен- ский с/с)
Братская могила советских воинов, погибших в боях с фашистскими захватчиками в 1941 г.	<i>Семеновский</i> д. Полевое (Семеновский с/с)
Братская могила военнопленных и мирных жителей, расстрелянных фашистскими захватчиками в 1942 г.	Слобода Пригородная (Пригородненский с/с)



2. Копия приказа Минкультуры России от 11.12.2017 № 132357-р «О регистрации объекта культурного наследия регионального значения «Две одиночные могилы советских воинов, погибших в бою с фашистскими захватчиками в 1943 г.», 1943 г. (Курская область) в едином государственном реестре объектов культурного наследия (памятников истории и культуры) народов Российской Федерации».



МИНИСТЕРСТВО КУЛЬТУРЫ  
РОССИЙСКОЙ ФЕДЕРАЦИИ

## ПРИКАЗ

11 декабря 2017 г.

Москва

№ 132357-р

**О регистрации объекта культурного наследия регионального значения «Две одиночные могилы советских воинов, погибших в бою с фашистскими захватчиками в 1943 г.», 1943 г. (Курская область) в едином государственном реестре объектов культурного наследия (памятников истории и культуры) народов Российской Федерации**

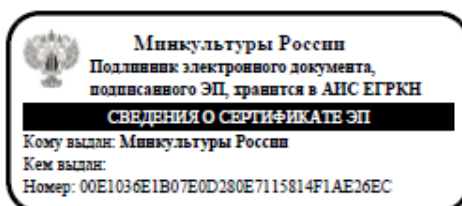
Руководствуясь Федеральным законом от 25 июня 2002 г. № 73-ФЗ «Об объектах культурного наследия (памятниках истории и культуры) народов Российской Федерации», пунктом 5.4.3 Положения о Министерстве культуры Российской Федерации, утвержденного постановлением Правительства Российской Федерации от 20 июля 2011 г. № 590, и Положением о едином государственном реестре объектов культурного наследия (памятников истории и культуры) народов Российской Федерации, утвержденным приказом Минкультуры России от 3 октября 2011 г. № 954, п р и к а з ы в а ю :

1. Зарегистрировать объект культурного наследия регионального значения «Две одиночные могилы советских воинов, погибших в бою с фашистскими захватчиками в 1943 г.», 1943 г. (далее – памятник), расположенный по адресу (местонахождение): Курская область, Дмитриевский район, с. Шагаро-Петровское , в едином государственном реестре объектов культурного наследия (памятников истории и культуры) народов Российской Федерации и присвоить ему регистрационный номер 461711276050005.

2. Департаменту государственной охраны культурного наследия (В.А.Цветнову) обеспечить внесение соответствующих сведений о памятнике в единый государственный реестр объектов культурного наследия (памятников истории и культуры) народов Российской Федерации и их опубликование.

3. Контроль за исполнением настоящего приказа оставляю за собой.

Заместитель Министра



О.В.Рыжков

*3. Копия паспорта объекта культурного наследия «Две одиночные могилы советских воинов, погибших в бою с фашистскими захватчиками в 1943 г.» от 17.01.2024.*

Утверждено  
приказом Министерства культуры  
Российской Федерации  
от 2 июля 2015 г. № 1906

Экземпляр № 1

461711276050005

Регистрационный номер объекта культурного наследия в едином государственном реестре объектов культурного наследия (памятников истории и культуры) народов Российской Федерации

ПАСПОРТ  
ОБЪЕКТА КУЛЬТУРНОГО НАСЛЕДИЯ

Фотографическое изображение объекта культурного наследия, за исключением отдельных объектов археологического наследия, фотографическое изображение которых вносится на основании решения соответствующего органа охраны объектов культурного наследия



Дата съемки (число, месяц, год)

## 1. Сведения о наименовании объекта культурного наследия

Две одиночные могилы советских воинов, погибших в бою с фашистскими захватчиками в 1943 г.

## 2. Сведения о времени возникновения или дате создания объекта культурного наследия, датах основных изменений (перестроек) данного объекта и (или) датах связанных с ним исторических событий

1943 г.

## 3. Сведения о категории историко-культурного значения объекта культурного наследия

Федерального значения	Регионального значения	Местного (муниципального значения)
	+	

## 4. Сведения о виде объекта культурного наследия

Памятник	Ансамбль	Достопримечательное место
+		

## 5. Номер и дата принятия органом государственной власти решения о включении объекта культурного наследия в единый государственный реестр объектов культурного наследия (памятников истории и культуры) народов Российской Федерации

- Решение исполнительного комитета Курского областного Совета народных депутатов № 77 от 15.03.1990 г.

## 6. Сведения о местонахождении объекта культурного наследия (адрес объекта или при его отсутствии описание местоположения объекта)

Курская область, Дмитриевский район, с. Шагаро – Петровское

## 7. Сведения о границах территории объекта культурного наследия, включенного в единый государственный реестр объектов культурного наследия (памятников истории и культуры) народов Российской Федерации

На дату оформления паспорта границы территории объекта культурного наследия не утверждены.

## 8. Описание предмета охраны объекта культурного наследия

На дату оформления паспорта предмет охраны объекта культурного наследия не утвержден.

3

9. Сведения о наличии зон охраны данного объекта культурного наследия с указанием номера и даты принятия органом государственной власти акта об утверждении указанных зон либо информация о расположении данного объекта культурного наследия в границах зон охраны иного объекта культурного наследия

На дату оформления паспорта границы зон охраны объекта культурного наследия, режимы использования земель и градостроительные регламенты в границах территорий данных зон не утверждены.

Всего в паспорте листов

3

Уполномоченное должностное лицо органа охраны объектов культурного наследия

Заместитель председателя комитета по охране объектов культурного наследия Курской области		А.Ю. Потанин
должность	подпись	инициалы, фамилия



17 . 01 . 2024

Дата оформления паспорта  
(число, месяц, год)

4. Копия учетной карточки памятника истории и культуры РФ  
(недвижимого) «Могила советского солдата», 1943 г., Курская область,  
Дмитриевский район, с. Шагаро-Петровское, от марта 1994.

601

МИНИСТЕРСТВО КУЛЬТУРЫ РФ. ПАМЯТНИКИ ИСТОРИИ И КУЛЬТУРЫ РФ (недвижимые) (индекс)

РЕСПУБЛИКА Россия

Адрес Курская обл. Дмитриевский р-н с. Шагаро-Петровское  
(край, область, район, автономная обл. национальный округ: населенный пункт)

И. НАИМЕНОВАНИЕ ПАМЯТНИКА Могила советского солдата

II. ТИПОЛОГИЧЕСКАЯ ПРИНАДЛЕЖНОСТЬ

III. ДАТИРОВКА ПАМЯТНИКА 1943 г.

IV. ХАРАКТЕР СОВРЕМЕННОГО ИСПОЛЬЗОВАНИЯ предлож. по использ.

V. ХАРАКТЕРИСТИКА ТЕХНИЧЕСКОГО СОСТОЯНИЯ

VI. КАТЕГОРИЯ ОХРАНЫ

излишне утвержденной охранной зоны

VII. НАЛИЧИЕ ДОКУМЕНТАЦИИ

место хранения документов  
Дата составления карточки

« март 19 94 г.  
М. П.  
Составитель

**Учетная карточка**

памятник археологии	памятник истории	памятник архитектуры	памятник монум. иск-ва
по перво-начальному назнач.	культурно-просветительное	туристско-экскурсионное	лечебно-оздоровительн.
хорошее	среднее	плохое	аварийное
да	нет		
паспорт	фотографии	обмеры	реставрацион. материалы
органы охраны	реставрац. мастерские	музей. архив	
союзный	республикан	местный	республикан. местные

Инспектор по охране памятников

## УЧЕТНАЯ КАРТОЧКА (оборотная сторона)

Фото или схематический план

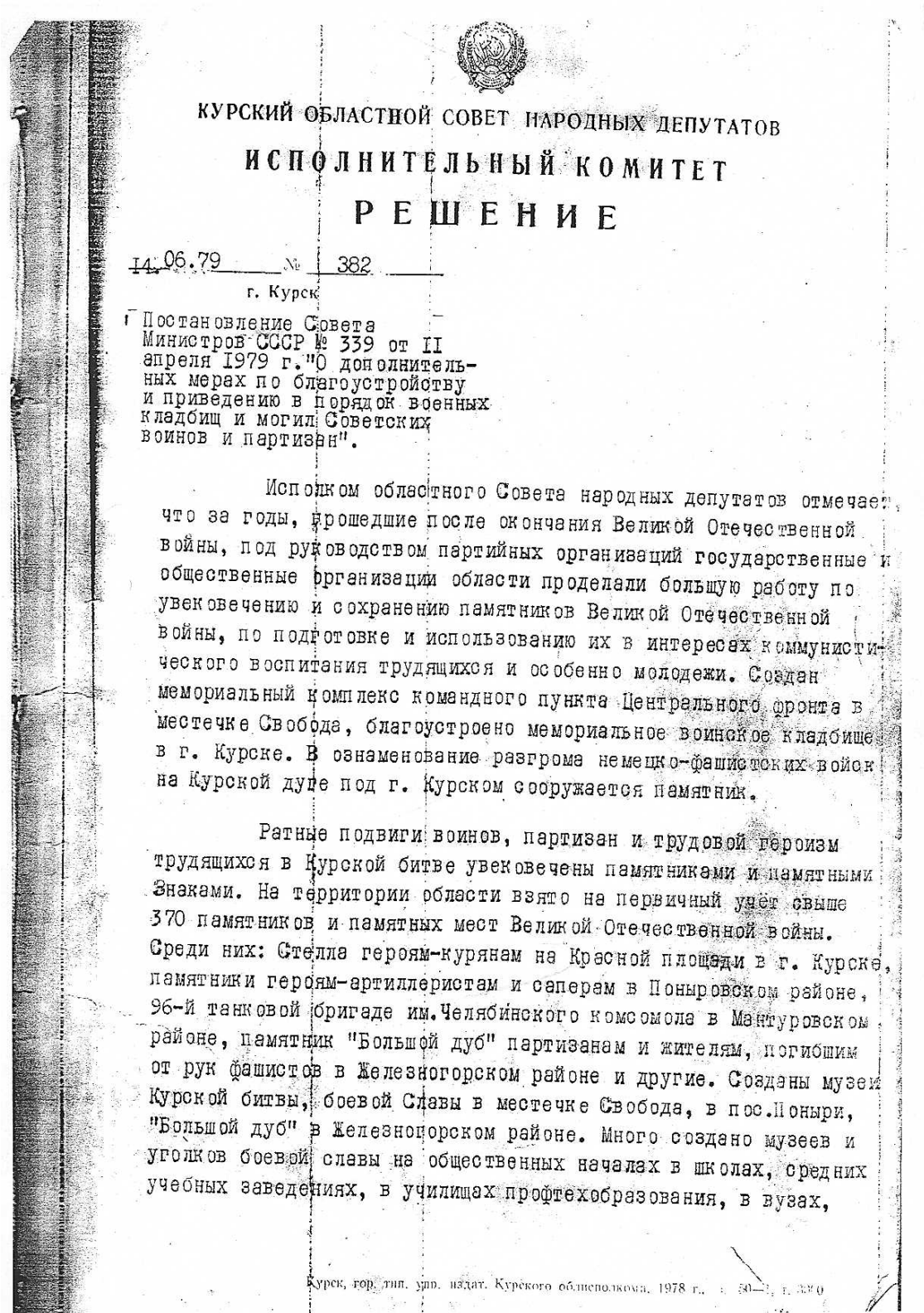


Краткое описание

Могила советского солдата, погибшего в 1943 г. в боях за освобождение с. Шагаро-Петровское, находится у дороги в село. На могиле установлен металлический обелиск с красной звездой на навершии и металлическое надгробие. Памятник занимает территорию 2х2 м. Установлена металлическая ограда. Памятные надписи отсутствуют.

Обоянская тип. КПО Комитета Курскинформпечати зак. № 7.8-

5. Копия решения Исполнительного комитета Курского областного Совета народных депутатов от 14.06.1979 № 382 «Постановление Совета Министров СССР № 339 от 11 апреля 1979 г. "О дополнительных мерах по благоустройству и приведению в порядок военных кладбищ и могил Советских воинов и партизан"».



2.

на предприятиях, в учреждениях, колхозах и совхозах.

Большую работу по привлечению общественности по уходу за памятниками и их пропаганде проводит областное отделение Всероссийского общества охраны памятников истории и культуры. Шефская работа, проведение смотров и другие мероприятия позволили добиться того, что в своём большинстве имеющиеся памятники и памятные места воинской славы области содержатся в хорошем состоянии. Отделение общества ежегодно расходует на ремонт, реставрацию и благоустройство памятников истории и культуры до 140 тыс.руб., значительная сумма из них расходуется на ремонт и благоустройство памятников воинской славы, на изготовление и установку мемориальных мраморных плит и досок со списками погибших воинов.

Однако в деле сохранения памятников (братских и одиночных могил) советских воинов и партизан имеются существенные недостатки. На части из них деревянные изгороди не заменены на металлические, установленные в послевоенные годы обелиски и надгробья, а также мемориальные доски с именами погибших, требуют замены.

Охранные зоны памятников в своём большинстве не установлены. Наиболее существенными недостатками в этом имеются в Поныровском, Хомутовском и Мантуровском районах.

В соответствии с постановлением Совета Министров СССР № 339 от 11 апреля 1979 года "О дополнительных мерах по благоустройству и приведению в порядок воинских кладбищ и могил советских воинов и партизан" исполком областного Совета народных депутатов решил:

I. Обязать исполкомы городских, районных, сельских и поселковых Советов народных депутатов:

а) принять дополнительные меры по благоустройству и приведению в надлежащий порядок воинских кладбищ и могил воинов и партизан, погибших в боях за свободу и независимость нашей Родины;

б) осуществить в течение 1979-80 г.г. реставрационные работы по всем скульптурным памятникам и монументам, находящимся в неудовлетворительном состоянии. Благоустроить места расположения

3.

скульптурных памятников и монументов и подходы к ним;

в) заменить деревянные изгороди на металлические, а также пришедшие в негодность надгробья, мраморные плиты и доски. Установить вокруг памятников охранные зоны, в пределах которых не могут допускаться работы, причиняющие ущерб памятникам (пахота, огородные работы, строительные, подземные и др. работы);

г) продолжать проводить работу по выявлению захоронений погибших воинов и партизан и увековечению их памяти, не допуская перезахоронения из братских могил останков погребенных без согласования с областным военным комиссариатом.

Довести до сведения, что Совет Министров СССР постановлением от 11 апреля 1979 года № 339 установил: Всю работу по благоустройству и содержанию кладбищ и могил советских воинов и партизан осуществлять совместно с местными органами военного управления, с отнесением расходов за счет средств местных бюджетов.

3. В соответствии с постановлением Совета Министров РСФСР от 30 августа 1960 года № 1327 принять предложение областного управления культуры и общества охраны памятников истории и культуры о дополнительном включении в список памятников местного значения (братских и одиночных могил) погибших воинов и партизан в годы Великой Отечественной войны (список прилагается).

4. Поручить облисполну, управлению культуры и Поныровскому райисполкому внести облисполкому предложение о производстве работ по реконструкции и реставрации памятников артиллеристам, саперам и монумента на месте захоронения на привокзальной площади в п. Поньры.

5. Контроль за выполнением настоящего решения возложить на облвоенкомат и областное управление культуры. Информацию о выполнении решения представить облисполкому к 1 ноября 1979 и 1980 годов.

Зам. председателя исполкома

В.С.Денисов

Секретарь исполкома

А.А.Парников

ДМИТРИЕВСКИЙ РАЙОН

48. Город Дмитриев (на улице Ленина у входа в парк). Братская могила партизан I-й Курской партизанской бригады, погибших в борьбе с немецко-фашистскими захватчиками в 1941-1943 годах. Захоронено 140 человек. Обелиск установлен в 1947 году.
49. Город Дмитриев (в парке им. 40-летия Октября). Воинское кладбище воинов Советской Армии, погибших при освобождении г. Дмитриева и окрестных сел в марте 1943 года. Захоронено 1287 человек, установлено фамилий на 768 человек. Скульптура установлена в 1947 году. Перед стеной горит вечный огонь.
50. Город Дмитриев (в сквере им. В.М. ТЕРЕШЕНКО). Стела в честь разведчицы-партизанки Дмитриевского партизанского отряда ТЕРЕШЕНКО Веры Михайловны, 1924 года рождения, на месте её казни немецко-фашистскими захватчиками в октябре 1942 года. Стела установлена в 1971 году.
51. Дер. Расстригино Сниханского сельсовета (близ здания начальной школы). Воинское кладбище воинов Советской Армии, погибших в марте 1943 года. Захоронено 146 человек, установлено фамилий на 46 человек. Скульптура установлена в 1962 году.
52. Дер. Расстригино. Одиночная могила ст. лейтенанта МАРКИНА-ВЯЛЬЦЕВА Михаила Михайловича, погибшего 23 августа 1943 года. Обелиск сооружен в 1962 году.
53. Дер. Новая Першина Новопершинского сельсовета (в центре села у колхозного клуба). Братская могила воинов Советской Армии, погибших в марте 1943 года. Захоронено 67 человек, установлено фамилий на 67 человек. Скульптура установлена в 1968 году.
54. С. Генеральшино Генеральшинского сельсовета (вблизи здания колхозного клуба "Спутник"). Братская могила воинов Советской Армии, погибших в марте 1943 года. Захоронено 110 человек, установлено фамилий на 98 человек. Скульптура установлена в 1967 году.
55. С. Березе Березовского сельсовета (в 150 м. от сельского Совета). Братская могила воинов Советской Армии, погибших в марте 1943 года. Захоронено 258 человек, установлено фамилий на 91 человек. Скульптура установлена в 1966 году.

*6. Копия приказа Минкультуры России от 29.11.2016 № 58075-р «О регистрации объекта культурного наследия регионального значения «Воинское кладбище воинов Советской Армии, погибших при освобождении г. Дмитриева и окрестных сел в марте 1943 года» (Курская область) в едином государственном реестре объектов культурного наследия (памятников истории и культуры) народов Российской Федерации».*



МИНИСТЕРСТВО КУЛЬТУРЫ  
РОССИЙСКОЙ ФЕДЕРАЦИИ

## ПРИКАЗ

29 ноября 2016 г.

Москва

№ 58075-р

**О регистрации объекта культурного наследия регионального значения «Воинское кладбище воинов Советской Армии, погибших при освобождении г. Дмитриева и окрестных сел в марте 1943 года» (Курская область) в едином государственном реестре объектов культурного наследия (памятников истории и культуры) народов Российской Федерации**

Руководствуясь Федеральным законом от 25 июня 2002 г. № 73-ФЗ «Об объектах культурного наследия (памятниках истории и культуры) народов Российской Федерации», пунктом 5.4.3 Положения о Министерстве культуры Российской Федерации, утвержденного постановлением Правительства Российской Федерации от 20 июля 2011 г. № 590, и Положением о едином государственном реестре объектов культурного наследия (памятников истории и культуры) народов Российской Федерации, утвержденным приказом Минкультуры России от 3 октября 2011 г. № 954, **п р и к а з ы в а ю :**

1. Зарегистрировать объект культурного наследия регионального значения «Воинское кладбище воинов Советской Армии, погибших при освобождении г. Дмитриева и окрестных сел в марте 1943 года» (далее – памятник), расположенный по адресу (местонахождение): Курская область, город Дмитриев, проспект Советских Космонавтов, парк имени 40-летия Октября, в едином государственном реестре объектов культурного наследия (памятников истории и культуры) народов Российской Федерации и присвоить ему регистрационный номер 461610558050005.

2. Департаменту государственной охраны культурного наследия (В.А.Цветнову) обеспечить внесение соответствующих сведений о памятнике в единый государственный реестр объектов культурного наследия (памятников истории и культуры) народов Российской Федерации и их опубликование.

2

3. Контроль за исполнением настоящего приказа оставляю за собой.

Заместитель Министра

Н.А.Малаков

7. Копия приказа Управления Администрации Курской области по охране объектов культурного наследия от 30.03.2020 № 53-п «Об утверждении предмета охраны объекта культурного наследия регионального значения «Воинское кладбище воинов Советской Армии, погибших при освобождении г. Дмитриева и окрестных сел в марте 1943 года» (Курская область, г. Дмитриев, проспект Советских космонавтов, парк имени 40-летия Октября)».



## АДМИНИСТРАЦИЯ КУРСКОЙ ОБЛАСТИ

Управление Администрации Курской области  
по охране объектов культурного наследия

П Р И К А З

от 30.03.2020 № 53-п

г. Курск

**Об утверждении предмета охраны  
объекта культурного наследия регионального значения  
«Воинское кладбище воинов Советской Армии, погибших при  
освобождении г. Дмитриева и окрестных сел в марте 1943 года»  
(Курская область, г. Дмитриев, проспект Советских Космонавтов,  
парк имени 40-летия Октября)**

В соответствии с Федеральным законом от 25 июня 2002 года № 73-ФЗ «Об объектах культурного наследия (памятниках истории и культуры) народов Российской Федерации», Положением об управлении Администрации Курской области по охране объектов культурного наследия, утвержденным постановлением Губернатора Курской области от 21.05.2018 № 166-пг, ПРИКАЗЫВАЮ:

1. Утвердить прилагаемый предмет охраны объекта культурного наследия регионального значения «Воинское кладбище воинов Советской Армии, погибших при освобождении г. Дмитриева и окрестных сел в марте 1943 года», расположенного по адресу: Курская область, город Дмитриев, проспект Советских Космонавтов, парк имени 40-летия Октября.

2. Приказ вступает в силу со дня его подписания.

И.о. начальника управления  
Администрации Курской области  
по охране объектов культурного наследия



О.Н. Беспарточная



**УТВЕРЖДЕН**  
приказом управления Администрации  
Курской области по охране объектов  
культурного наследия  
от 30.03.2020 № 53-п

### **ПРЕДМЕТ ОХРАНЫ**

**объекта культурного наследия регионального значения  
«Воинское кладбище воинов Советской Армии, погибших при  
освобождении г. Дмитриева и окрестных сел в марте 1943 года»,  
расположенного по адресу: Курская область, г. Дмитриев, проспект  
Советских Космонавтов, парк имени 40-летия Октября**

Описание предмета охраны:

**1. Мемориальная ценность:**

причастность к событиям Великой Отечественной войны 1941-1945 гг.;

историко-культурная ценность братского захоронения;

история объекта, связанная с боевыми действиями по освобождению г. Дмитриева и окрестных населенных пунктов во время Великой Отечественной войны 1941-1945 гг.

**2. Местоположение захоронения:**

существующее местоположение захоронения в структуре города Дмитриева на проспекте Советских Космонавтов, в парке имени 40-летия Октября, Дмитриевского района Курской области.

**3. Захоронение (могила) в полном объеме от поверхности земли.**

*8. Копия приказа Комитета по охране объектов культурного наследия Курской области от 26.05.2022 № 05.4-08/614 «Об утверждении границ и режима использования объекта культурного наследия регионального значения «Воинское кладбище воинов Советской Армии, погибших при освобождении г. Дмитриева и окрестных сел в марте 1943 года», расположенного по адресу: Курская область, город Дмитриев, проспект Советских космонавтов, парк имени 40-летия Октября».*



**АДМИНИСТРАЦИЯ КУРСКОЙ ОБЛАСТИ**

**КОМИТЕТ ПО ОХРАНЕ ОБЪЕКТОВ КУЛЬТУРНОГО НАСЛЕДИЯ  
КУРСКОЙ ОБЛАСТИ**

**П Р И К А З**

от 26.05.2022

№ 05.4-08/614

г. Курск

**Об утверждении границ и режима использования территории объекта культурного наследия регионального значения «Воинское кладбище воинов Советской Армии, погибших при освобождении г. Дмитриева и окрестных сел в марте 1943 года», расположенного по адресу: Курская область, город Дмитриев, проспект Советских Космонавтов, парк имени 40-летия Октября**

В соответствии с Федеральным законом от 25 июня 2002 г. № 73-ФЗ «Об объектах культурного наследия (памятниках истории и культуры) народов Российской Федерации», Законом Курской области от 29 декабря 2005 г. № 120-ЗКО «Об объектах культурного наследия Курской области», пунктом 3.10 Положения о комитете по охране объектов культурного наследия Курской области, утвержденного постановлением Губернатора Курской области от 15.09.2020 № 274-пг, ПРИКАЗЫВАЮ:

1. Утвердить:

границы территории объекта культурного наследия регионального значения «Воинское кладбище воинов Советской Армии, погибших при освобождении г. Дмитриева и окрестных сел в марте 1943 года», расположенного по адресу: Курская область, город Дмитриев, проспект Советских Космонавтов, парк имени 40-летия Октября, согласно приложению № 1 к настоящему приказу;

режим использования территории объекта культурного наследия регионального значения «Воинское кладбище воинов Советской Армии, погибших при освобождении г. Дмитриева и окрестных сел в марте 1943 года», расположенного по адресу: Курская область, город Дмитриев, проспект Советских Космонавтов, парк имени 40-летия Октября, согласно приложению № 2 к настоящему приказу.

2. Контроль за исполнением настоящего приказа возложить на начальника отдела разрешительной документации и учета объектов культурного наследия комитета по охране объектов культурного наследия Курской области А.И. Куткову.

Председатель комитета



И.А. Мусьял

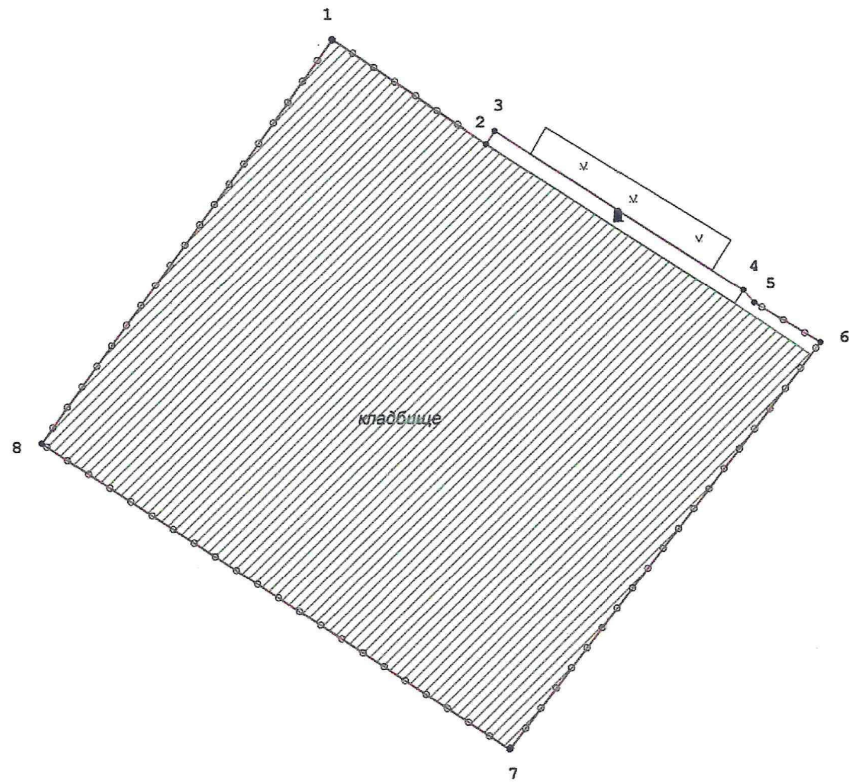
Приложение № 1  
к приказу комитета по охране  
объектов культурного наследия  
Курской области  
от 26.05.2022 № 05.4-08/614

**Границы территории объекта культурного наследия регионального значения «Воинское кладбище воинов Советской Армии, погибших при освобождении г. Дмитриева и окрестных сел в марте 1943 года», расположенного по адресу: Курская область, город Дмитриев, проспект Советских Космонавтов, парк имени 40–летия Октября**




Границы территории объекта культурного наследия представляют собой замкнутый контур и проходят по часовой стрелке следующим образом:

- от точки 1 в юго-восточном направлении до точки 2;
- от точки 2 в северо-восточном направлении до точки 3;
- от точки 3 в юго-восточном направлении до точки 4;
- от точки 4 в юго-юго-восточном направлении до точки 5;
- от точки 5 в восточном направлении до точки 6;
- от точки 6 в южном направлении до точки 7;
- от точки 7 в западном направлении до точки 8;
- от точки 8 в северном направлении до исходной точки 1.

**Карта (схема) границ территории объекта культурного наследия регионального значения «Воинское кладбище воинов Советской Армии, погибших при освобождении г. Дмитриева и окрестных сел в марте 1943 года», расположенного по адресу: Курская область, город Дмитриев, проспект Советских Космонавтов, парк имени 40-летия Октября**



Условные обозначения:

-  объект культурного наследия
-  граница территории объекта культурного наследия
-  1 характерная (поворотная) точка границы территории объекта культурного наследия

Приложение к границам территории объекта культурного наследия регионального значения «Воинское кладбище воинов Советской Армии, погибших при освобождении г. Дмитриева и окрестных сел в марте 1943 года», расположенного по адресу: Курская область, город Дмитриев, проспект Советских Космонавтов, парк имени 40-летия Октября

**Координаты характерных (поворотных) точек границ территории объекта культурного наследия регионального значения «Воинское кладбище воинов Советской Армии, погибших при освобождении г. Дмитриева и окрестных сел в марте 1943 года», расположенного по адресу: Курская область, город Дмитриев, проспект Советских Космонавтов, парк имени 40-летия Октября**

№	X	Y	Длина	Угол
1	464953,13	1221626,35	14,67	123°59'36"
2	464944,93	1221638,51	1,26	032°40'50"
3	464945,99	1221639,19	23,49	122°54'19"
4	464933,23	1221658,91	1,33	138°39'08"
5	464932,23	1221659,79	6,1	121°23'54"
6	464929,05	1221665	40,63	217°11'19"
7	464896,68	1221640,44	44,35	303°13'27"
8	464920,98	1221603,34	39,54	035°35'30"
1	464953,13	1221626,35		

Приложение № 2  
к приказу комитета по охране  
объектов культурного наследия  
Курской области  
от 26.05.2022 № 05.4-02/614

**Режим  
использования территории объекта культурного наследия  
регионального значения «Воинское кладбище воинов Советской  
Армии, погибших при освобождении г. Дмитриева и окрестных сел  
в марте 1943 года», расположенного по адресу: Курская область,  
город Дмитриев, проспект Советских Космонавтов,  
парк имени 40–летия Октября**

На территории объекта культурного наследия

**разрешается:**

проведение работ по сохранению объекта культурного наследия;  
проведение работ по благоустройству и озеленению территории  
объекта культурного наследия, оборудование территории элементами  
освещения, малыми архитектурными формами;  
применение при благоустройстве и оборудовании территории  
отделочных материалов и дорожных покрытий нейтральной цветовой  
гаммы и фактуры;

дозахоронение останков, исторически связанных с объектом  
культурного наследия, найденных в ходе поисковых работ;

**запрещается:**

хозяйственная деятельность любого вида, ведущая к разрушению,  
искажению исторического облика объекта культурного наследия,  
изменению уровня грунтовых вод;

любое строительство, не связанное с восстановлением исторических  
утраченных элементов объекта культурного наследия;

размещение любых рекламных конструкций на территории объекта  
культурного наследия;

проведение любых земляных работ без опережающих  
археологических исследований;

любое динамическое воздействие на грунты в зоне их  
взаимодействия с объектом культурного наследия, создающее  
разрушающие вибрационные нагрузки;

самовольная посадка и вырубка насаждений, кроме санитарных  
рубок;

прокладка инженерных коммуникаций наземным и надземным  
способом, за исключением временных, необходимых для проведения  
ремонтно-реставрационных работ.

9. Копия приказа Комитета по охране объектов культурного наследия Курской области от 26.05.2022 № 05.4-08/624 «Об утверждении графического описания местоположения границ защитной зоны объекта культурного наследия регионального значения «Воинское кладбище воинов Советской Армии, погибших при освобождении г. Дмитриева и окрестных сел в марте 1943 года» (Курская область, город Дмитриев, проспект Советских космонавтов, парк имени 40-летия Октября)».



АДМИНИСТРАЦИЯ КУРСКОЙ ОБЛАСТИ

КОМИТЕТ ПО ОХРАНЕ ОБЪЕКТОВ КУЛЬТУРНОГО НАСЛЕДИЯ  
КУРСКОЙ ОБЛАСТИ

П Р И К А З

от 26.05.2022

г. Курск

№ 05.4-08/624

**Об утверждении графического описания местоположения границ защитной зоны объекта культурного наследия регионального значения «Воинское кладбище воинов Советской Армии, погибших при освобождении г. Дмитриева и окрестных сел в марте 1943 года» (Курская область, город Дмитриев, проспект Советских Космонавтов, парк имени 40-летия Октября)**

В соответствии со статьями 20.2, 34.1 Федерального закона от 25 июня 2002 года № 73-ФЗ «Об объектах культурного наследия (памятниках истории и культуры) народов Российской Федерации», Положением о комитете по охране объектов культурного наследия Курской области, утвержденным постановлением Губернатора Курской области от 15.09.2020 № 274-пг, ПРИКАЗЫВАЮ:

1. Утвердить прилагаемые:

графическое описание местоположения границ защитной зоны объекта культурного наследия регионального значения «Воинское кладбище воинов Советской Армии, погибших при освобождении г. Дмитриева и окрестных сел в марте 1943 года», с перечнем координат характерных точек этих границ в системе координат, установленной для ведения Единого государственного реестра недвижимости;

режим использования земель в границах защитной зоны объекта культурного наследия регионального значения «Воинское кладбище воинов Советской Армии, погибших при освобождении г. Дмитриева и окрестных сел в марте 1943 года».

2. Признать утратившим силу приказ комитета по охране объектов культурного наследия Курской области от 24.12.2021 № 01.1-08/677 «Об

2

утверждении графического описания местоположения границ защитной зоны объекта культурного наследия регионального значения «Воинское кладбище воинов Советской Армии, погибших при освобождении г. Дмитриева и окрестных сел в марте 1943 года» (Курская область, город Дмитриев, проспект Советских Космонавтов, парк имени 40-летия Октября)».

Председатель комитета

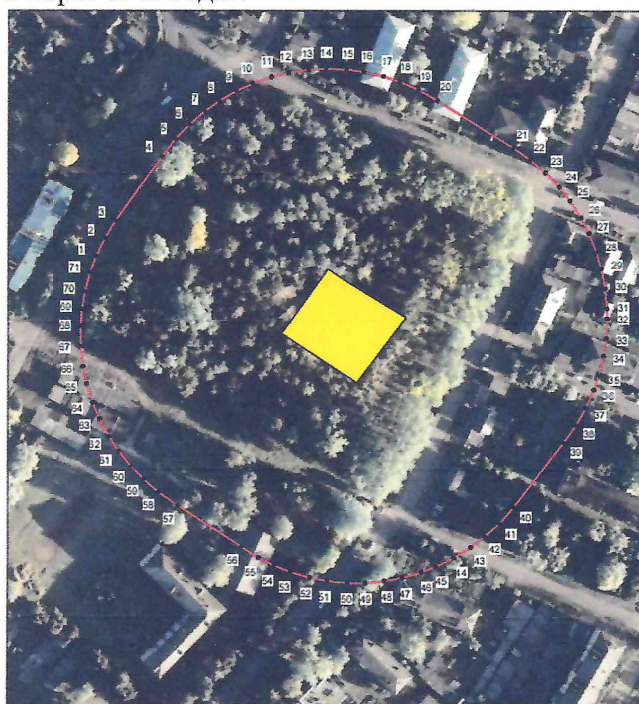


И.А. Мусьял



УТВЕРЖДЕНО  
приказом комитета по охране объектов  
культурного наследия Курской области  
от 26.05.2022 № 05.4-08/624

**Графическое описание местоположения границ защитной зоны объекта культурного наследия регионального значения «Воинское кладбище воинов Советской Армии, погибших при освобождении г. Дмитриева и окрестных сел в марте 1943 года», расположенного по адресу: Курская область, город Дмитриев, проспект Советских Космонавтов, парк имени 40–летия Октября, с перечнем координат характерных точек этих границ в системе координат, установленной для ведения Единого государственного реестра недвижимости**

1. Графическое описание границ защитной зоны объекта культурного наследия регионального значения «Воинское кладбище воинов Советской Армии, погибших при освобождении г. Дмитриева и окрестных сел в марте 1943 года».



Условные обозначения:

-  граница защитной зоны
-  граница территории объекта культурного наследия

2. Координаты поворотных точек границ защитной зоны объекта культурного наследия регионального значения «Воинское кладбище воинов Советской Армии, погибших при освобождении г. Дмитриева и окрестных сел в марте 1943 года» (S = 50166 кв. м.)

№	X	Y	Длина	Угол
1	2	3	4	5
1	464 959,61	1 221 511,10	9,99	025°36'58"
2	464 968,62	1 221 515,42	9,98	031°19'05"
3	464 977,15	1 221 520,61	39,65	035°32'46"
4	465 009,41	1 221 543,66	11,12	037°32'59"
5	465 018,23	1 221 550,44	9,99	043°27'30"
6	465 025,48	1 221 557,31	9,99	049°15'43"
7	465 032,00	1 221 564,88	8,74	054°32'46"
8	465 037,07	1 221 572,00	9,99	059°58'14"
9	465 042,07	1 221 580,65	8,74	065°15'08"
10	465 045,73	1 221 588,59	9,98	070°41'37"
11	465 049,03	1 221 598,01	8,75	076°02'35"
12	465 051,14	1 221 606,50	9,98	081°24'55"
13	465 052,63	1 221 616,37	8,74	086°47'15"
14	465 053,12	1 221 625,10	9,99	092°07'24"
15	465 052,75	1 221 635,08	8,75	097°33'20"
16	465 051,60	1 221 643,75	9,99	102°50'23"
17	465 049,38	1 221 653,49	8,74	108°16'09"
18	465 046,64	1 221 661,79	9,99	113°36'47"
19	465 042,64	1 221 670,94	10,77	119°32'25"
20	465 037,33	1 221 680,31	44,72	121°54'47"
21	465 013,69	1 221 718,27	9,99	125°08'16"
22	465 007,94	1 221 726,44	10,03	130°42'46"
23	465 001,40	1 221 734,04	9,99	136°32'30"
24	464 994,15	1 221 740,91	8,74	141°55'26"
25	464 987,27	1 221 746,30	9,99	147°13'00"
26	464 978,87	1 221 751,71	8,74	152°36'50"
27	464 971,11	1 221 755,73	9,99	158°00'25"
28	464 961,85	1 221 759,47	8,74	163°23'19"
29	464 953,47	1 221 761,97	9,99	168°44'47"
30	464 943,67	1 221 763,92	9,99	174°25'35"
31	464 933,73	1 221 764,89	4,99	178°44'14"
32	464 928,74	1 221 765,00	9,99	183°02'24"

1	2	3	4	5
33	464 918,76	1 221 764,47	8,73	188°25'37"
34	464 910,12	1 221 763,19	10,00	193°46'20"
35	464 900,41	1 221 760,81	7,49	198°46'25"
36	464 893,32	1 221 758,40	9,99	203°47'37"
37	464 884,18	1 221 754,37	9,99	209°31'02"
38	464 875,49	1 221 749,45	10,56	215°17'07"
39	464 866,87	1 221 743,35	40,64	217°18'35"
40	464 834,55	1 221 718,72	10,67	221°09'38"
41	464 826,52	1 221 711,70	9,99	227°23'40"
42	464 819,76	1 221 704,35	8,74	232°51'18"
43	464 814,48	1 221 697,38	9,98	238°08'26"
44	464 809,21	1 221 688,90	9,99	243°52'15"
45	464 804,81	1 221 679,93	7,49	248°52'49"
46	464 802,11	1 221 672,94	9,99	253°54'18"
47	464 799,34	1 221 663,34	8,73	259°14'36"
48	464 797,71	1 221 654,76	9,99	264°39'37"
49	464 796,78	1 221 644,81	8,74	270°00'00"
50	464 796,78	1 221 636,07	9,99	275°20'23"
51	464 797,71	1 221 626,12	8,73	280°45'24"
52	464 799,34	1 221 617,54	9,99	286°05'42"
53	464 802,11	1 221 607,94	8,75	291°27'39"
54	464 805,31	1 221 599,80	8,74	296°30'23"
55	464 809,21	1 221 591,98	9,98	301°51'34"
56	464 814,48	1 221 583,50	37,66	303°12'48"
57	464 835,11	1 221 551,99	11,68	304°27'56"
58	464 841,72	1 221 542,36	9,99	310°27'07"
59	464 848,20	1 221 534,76	8,75	315°47'15"
60	464 854,47	1 221 528,66	9,99	321°10'44"
61	464 862,25	1 221 522,40	8,74	326°31'41"
62	464 869,54	1 221 517,58	9,99	331°56'52"
63	464 878,36	1 221 512,88	8,74	337°14'56"
64	464 886,42	1 221 509,50	9,99	342°38'09"
65	464 895,95	1 221 506,52	8,74	348°02'50"
66	464 904,50	1 221 504,71	10,00	353°20'13"
67	464 914,43	1 221 503,55	9,98	359°08'20"
68	464 924,41	1 221 503,40	8,75	004°27'32"
69	464 933,13	1 221 504,08	8,74	009°29'02"
70	464 941,75	1 221 505,52	9,89	014°49'23"

4

<b>1</b>	<b>2</b>	<b>3</b>	<b>4</b>	<b>5</b>
71	464 951,31	1 221 508,05	8,84	020°10'37"
1	464 959,61	1 221 511,10		

УТВЕРЖДЕН  
приказом комитета по охране объектов  
культурного наследия Курской области  
от 26.05.2022 № 05.4-08/624

**Режим использования земель в границах защитной зоны объекта  
культурного наследия регионального значения «Воинское кладбище  
воинов Советской Армии, погибших при освобождении  
г. Дмитриева и окрестных сел в марте 1943 года»**

В границах защитной зоны объекта культурного наследия регионального значения «Воинское кладбище воинов Советской Армии, погибших при освобождении г. Дмитриева и окрестных сел в марте 1943 года» запрещается строительство объектов капитального строительства и их реконструкция, связанная с изменением их параметров (высоты, количества этажей, площади), за исключением строительства и реконструкции линейных объектов.

10. Копия паспорта памятника истории и культуры СССР (недвижимого)  
«Кладбище воинов Советской Армии, погибших в 1941 и в 1943 годах и умерших от ран в госпиталях в г. Дмитриеве» от 29.01.1985.

9.3(4.1)/28-60  
ИНДЕКС

МИНИСТЕРСТВО КУЛЬТУРЫ СССР

**ПАМЯТНИКИ ИСТОРИИ И КУЛЬТУРЫ СССР**  
(недвижимые)

СОЮЗНАЯ РЕСПУБЛИКА Р.С.Ф.С.Р.

Главное управление охраны, реставрации и сохранения  
Зованскя памятников истории и культуры.  
[наименование республиканского органа охраны памятников]

**ПАСПОРТ**

I. НАИМЕНОВАНИЕ ПАМЯТНИКА Кладбище воинов Советской  
Армии, погибших в 1941 и в 1943 годах и умерших от ран в госпитале  
в г. Дмитриеве

II. ТИПОЛОГИЧЕСКАЯ ПРИНАДЛЕЖНОСТЬ

памятник археологии	памятник истории	памятник архитектуры	памятник монумент иск-ва
	X		

III. ДАТИРОВКА ПАМЯТНИКА (или дата исторического события, с которым связано возникновение памятника—для памятников истории)

IV. АДРЕС [местонахождение] ПАМЯТНИКА Суконбургское кладбище (сейчас объявлено в 1947 г. режимом боевого захоронения в 1975 году)  
Курейская обл. г. Дмитриев, парк  
(АССР, край, область, район, автономная обл., национальный округ; населенный пункт; пути подъезда)

Истор. 40 летие Октябрьской революции

V. ХАРАКТЕР СОВРЕМЕННОГО ИСПОЛЬЗОВАНИЯ

по первонач. назначению	культурно-просветит.	туристско-экскурсион.	лечебно-оздоровительн.	жилые помещения	хозяйственное	не используется
музей библ. клуб		X	больн. санат. д/отд.		учреждение торгов. промышл. склад	

ПРИЛОЖЕНИЯ:

Фото общего вида— 15  
Фото фрагментов  
Генплан—  
Обмеры: план— 1  
фасад—  
разрез—  
Схематический план  
охранной зоны—

## VI. ИСТОРИЧЕСКИЕ СВЕДЕНИЯ

- |   |   |   |  |
|---|---|---|--|
| а | { | для памятников археологии                           | — история возникновения, кем и когда производились разведки и раскопки, место хранения коллекций.                        |
|   |   | для памятников истории                              | — история возникновения кем и когда производились разведки и лиц, в связи с которыми объект приобрел значение памятника. |
|   |   | для памятников архитектуры и монументального иск-ва | — автор, строитель, заказчик, история создания.  |

В центральной части Советского Союза на юго-западных склонах Средне-Русской возвышенности расположена Курская область. В западной части области, в 160 километрах от Курска, у железнодорожной станции Брейкен-Дегреново расположен г. Дмитриев. Центр одноименного района. Возникший в 1779 г. административный и центр г. Дмитриев, из западного русского города, как и он был при царизме, получил свое должное развитие в годы Советской власти. В данное время, центр индустриального и сельского хозяйства своего района, занимается делом по развитию экономики и культуры в числе городов Курской области. Вероятно на земле Шереровского уезда, развивая Вторую мировую войну, на Советском Союзе, прервано наступление городов и сил на подвиги и надежды и воевавшие от пера врагом-немецкой Франции. Более полтора года после, все Курская область была оккупирована фашистами (с северо-восточных районов области). 17 сентября 1943 г. освобождена.

б) перестройки и утраты, изменившие первоначальный облик памятника.

х) вставка:

Сооружены стелы, с последующим сооружением в виде возного типа, впамятные кооперации работ по благоустройству территории. Завершено сооружение монументального памятника, в виде временного участка.

в) реставрационные работы (общая характеристика, время, автор, место хранения документации)

Планы на берегах Мовше, медальоны и ст. сварных, обелисков.

Продолжение \* Это по плану работы 1977-1978. Издание «Курьер» 1977г  
 стр. 72-73; 29 зетты: Пензеню (изд. Дмитриев) 14/III. 1973г. № 5936  
 Пензеню " " 13/IV № 58 (6207) " 1973г. № 1  
 Подпись Дмитриев В. И. и др. старш.

VII. ОПИСАНИЕ ПАМЯТНИКА

- а для памятников археологии — характер культурного слоя, важнейшие находки.
- для памятников истории — характеристика памятника наличие, текст и время установле- ния мемориальной доски
- для памятников архитектуры — основные особенности планировочной, композиционно-прост- ранственной структуры и конструкций; характер декора фаса- дов и интерьеров; наличие живописи, скульптуры, прикладного искусства; строительный материал, основные габариты.
- для памятников монумент. иск-ва — основные особенности композиционного и колористического ре- шения; тексты, материал, техника, размер.

На парковой площадке размером 45,0х40,0 мтр  
 глубже существующим рельефом размещены обра-  
 зские модели воинского кладбища. Между  
<sup>первой и</sup>  
<sup>второй</sup> рядами модели, в центре между  
 ними, расположен горн безного агни, за  
 ковером размещено сооружение стелы.  
 Модель размером 15,0х15,0 мтр. Ограждение  
 бетонным массивом бардюром, холмик  
 модели возвышается на 1,2 мтр. над уров-  
 нем 2х метровых по ширине, а ограждение  
 двух дорожек, разделяющих аллеиные моби-  
 лы, и проходящих по центральному дорожке  
 пути до сооружения стелы.  
 Во второй (правой) ряду находится 6 модели,  
 в первой (левой) ряду 5 модели. Во интерва-  
 ле между рядами аллеиные модели  
 первого ряда, на асфальтированной площадке

б) общая оценка общественной, научно-исторической и художест-  
 венной значимости памятника. Размером 15,0х10,0 мтр.

кн. Вера вкс:  
 На стеле стелы, в верхней части надпись после-  
 шенки и никто не забыт, никто не забывает — это ч-  
 ловек с девизом общественной значимости по памятни-  
 ку художественная значимость — в  
 его гармоничной композиции.

1. Найденный объект, объект и фотофиксация по плану.  
 2. Пользования, именная слава "погибших и захоронен-  
 ных в годы войны, членник Дмитриевский РВК 1969г.  
 3. Сопоставление с дополнением документами 1978г.  
 архива медицинского музея министерства обороны и др. источ-  
 никами, иконографический материал.  
 Биомониторинг 2; книга изд. Воениздат 1951г. Киевское отд.

XI. ТЕХНИЧЕСКОЕ СОСТОЯНИЕ

		хорошее	среднее	плохое	аварийное
характеристика общего состояния: для памятников археологии	культурного слоя важнейших находок				
	конструкций стен		X		
для памятников архитектуры и истории	покрытий потолков				
	пола декора фасадов интерьеров	X			
в интерьере:	живописи скульптуры прикл. иск-ва	X X			
	цеколя постаментов скульптуры грунта красочного слоя				

X. СИСТЕМА ОХРАНЫ

а) категория охраны

союзная	республ.	местная	не состоит
		X	

б) дата и № документа о принятии под охрану Решение Курского облисполкома  
за № 382 от 14-06-79 года

в) границы охранной зоны и зоны регулирования застройки (краткое описание со ссылкой на утверждающий документ)

В пределах общегородского парка

г) балансовая принадлежность и конкретное использование вернувшись  
находится на балансе райкавалерии каза.

д) дата и № охранного документа охранное обязательство от 4.10.79г  
Дата составления паспорта 29 " окт 1985 г.  
Составитель Варуца И.И. ищ.ст.р.  
(ф. и. о., должность или профессия)  
Варуца  
(подпись)

Инспектор по охране памятников Тютюкина И.В.  
(подпись)

г. Железногорск, тип. упр. издат. Курского облисполкома 1976 г. з 1260 т 5000

*11. Копия паспорта объекта культурного наследия «Воинское кладбище воинов Советской Армии, погибших при освобождении г. Дмитриева и окрестных сел в марте 1943 года. Захоронено 1237 человек, установлено фамилий на 768 человек. Скульптура установлена в 1947 году. Перед стеной горит вечный огонь» от 12.03.2024.*

Утверждено  
приказом Министерства культуры  
Российской Федерации  
от 2 июля 2015 г. № 1906

Экземпляр № 1

461610558050005

Регистрационный номер объекта культурного наследия в едином государственном реестре объектов культурного наследия (памятников истории и культуры) народов Российской Федерации

ПАСПОРТ  
ОБЪЕКТА КУЛЬТУРНОГО НАСЛЕДИЯ

Фотографическое изображение объекта культурного наследия, за исключением отдельных объектов археологического наследия, фотографическое изображение которых вносится на основании решения соответствующего органа охраны объектов культурного наследия



26.05.2021

Дата съемки (число, месяц, год)

## 1. Сведения о наименовании объекта культурного наследия

Воинское кладбище воинов Советской Армии, погибших при освобождении г. Дмитриева и окрестных сел в марте 1943 года. Захоронено 1237 человек, установлено фамилий на 768 человек. Скульптура установлена в 1947 году. Перед стеной горит вечный огонь

## 2. Сведения о времени возникновения или дате создания объекта культурного наследия, датах основных изменений (перестроек) данного объекта и (или) датах связанных с ним исторических событий

1943 г.

## 3. Сведения о категории историко-культурного значения объекта культурного наследия

Федерального значения	Регионального значения	Местного (муниципального значения)
	+	

## 4. Сведения о виде объекта культурного наследия

Памятник	Ансамбль	Достопримечательное место
+		

## 5. Номер и дата принятия органом государственной власти решения о включении объекта культурного наследия в единый государственный реестр объектов культурного наследия (памятников истории и культуры) народов Российской Федерации

- Решение исполнительного комитета Курского областного Совета народных депутатов № 382 от 14.06.1979 г.

## 6. Сведения о местонахождении объекта культурного наследия (адрес объекта или при его отсутствии описание местоположения объекта)

Курская область, город Дмитриев, проспект Советских Космонавтов, парк имени 40-летия Октября

## 7. Сведения о границах территории объекта культурного наследия, включенного в единый государственный реестр объектов культурного наследия (памятников истории и культуры) народов Российской Федерации

Границы территории объекта культурного наследия представляют собой замкнутый контур и проходят по часовой стрелке следующим образом: от точки 1 в юго-восточном направлении до точки 2; от точки 2 в северо-восточном направлении до точки 3; от точки 3 в юго-восточном направлении до точки 4; от точки 4 в юго-юго-восточном направлении до точки 5; от точки 5 в восточном направлении до точки 6; от точки 6 в южном направлении до точки 7; от точки 7 в

западном направлении до точки 8; от точки 8 в северном направлении до исходной точки 1.

- Приказ комитета по охране объектов культурного наследия Курской области "Об утверждении границ и режима использования территории объекта культурного наследия регионального значения «Воинское кладбище воинов Советской Армии, погибших при освобождении г. Дмитриева и окрестных сел в марте 1943 года», расположенного по адресу: Курская область, город Дмитриев, проспект Советских Космонавтов, парк имени 40-летия Октября" № 05.4-08/614 от 26.05.2022 г.

#### 8. Описание предмета охраны объекта культурного наследия

Описание предмета охраны: 1. Мемориальная ценность: причастность к событиям Великой Отечественной войны 1941-1945 гг.; историко-культурная ценность братского захоронения; история объекта, связанная с боевыми действиями по освобождению г. Дмитриева и окрестных населенных пунктов во время Великой Отечественной войны 1941-1945 гг. 2. Местоположение захоронения: существующее местоположение захоронения в структуре города Дмитриева на проспекте Советских Космонавтов, в парке имени 40летия Октября, Дмитриевского района Курской области. 3. Захоронение (могила) в полном объеме от поверхности земли.

- Приказ управления Администрации Курской области по охране объектов культурного наследия об утверждении предмета охраны № 53-п от 30.03.2020 г.

#### 9. Сведения о наличии зон охраны данного объекта культурного наследия с указанием номера и даты принятия органом государственной власти акта об утверждении указанных зон либо информация о расположении данного объекта культурного наследия в границах зон охраны иного объекта культурного наследия

На дату оформления паспорта границы зон охраны объекта культурного наследия, режимы использования земель и градостроительные регламенты в границах территорий данных зон не утверждены.

Всего в паспорте листов

3

#### Уполномоченное должностное лицо органа охраны объектов культурного наследия

Заместитель председателя комитета по охране объектов культурного наследия Курской области		А.Ю. Потанин
должность		инициалы, фамилия

12 . 03 . 2024

Дата оформления паспорта  
(число, месяц, год)


12. Копия учетной карточки исторического памятника «Воинское кладбище павших советских воинов в боях с немецко-фашистскими захватчиками в 1941-1943 гг. Захоронено – 1237 чел. Установлено фамилий – 768 чел.», Курская обл., гор. Дмитриев, в парке им. 40-летия Октября, от 11.08.1977.

**ИСТОРИЧЕСКИЙ ПАМЯТНИК**

(здание, место битвы, обелиск, мемориальная плита, братская могила и др.)

Наименование памятника. Историческое событие, с которым связан памятник и его дата.	Воинское кладбище павших Советских воинов в боях с немецко-фашистскими захватчиками в 1941-1943 гг. Захоронено – 1237 чел. <sup>9</sup> <i>читается 768 фамилий.</i>
Местонахождение памятника (точный адрес и топографическое расположение).	Журская обл., гор. Дмитриев в парке им. 40-летия Октября.
Время сооружения памятника.	Для кладбища в 1947 г. установлена скульптура воина. В 1975 г. затоплен Великий огонь.
Подлежит ли памятник государственной охране (чьим решением утвержден, номер, дата).	Памятник подлежит государственной охране в границах Решением областного комитета № 382 от 14.07.79 как памятник местного значения.
Составлен ли паспорт на памятник и где он хранится.	
Имеется ли мемориальная доска на памятнике и ее текст (для памятника-здания).	
Дата составления карточки и подпись лица, заполнившего карточку	11. 8. 1977. Константин М. Солтанов

Фотография памятника



Дата фотос

Т. 5 УПЛ З. 76—60 000. 11.3.70 г.

13. Копия учетной карточки памятника истории и культуры СССР (недвижимого) «Воинское кладбище советских воинов, погибших в 1941-1943 гг.», Курская область, г. Дмитриев, от 30.01.1985.

МИНИСТЕРСТВО КУЛЬТУРЫ РФ. ПАМЯТНИКИ ИСТОРИИ И КУЛЬТУРЫ РФ (недвижимые)

РЕСПУБЛИКА Р о с с и я (индекс)

Адрес Курская обл. г. Дмитриев (наименование республиканского органа охраны)  
(край, область, район, автономная обл. национальный округ: населенный пункт)

I. НАИМЕНОВАНИЕ ПАМЯТНИКА Кладбище воинов Советской Армии, погибших и умерших в госпиталях г. Дмитриева

II. ТИПОЛОГИЧЕСКАЯ ПРИНАДЛЕЖНОСТЬ г. Дмитриева

III. ДАТИРОВКА ПАМЯТНИКА 1941-1943 гг.

IV. ХАРАКТЕР СОВРЕМЕННОГО ИСПОЛЬЗОВАНИЯ предлож. по использ.

V. ХАРАКТЕРИСТИКА ТЕХНИЧЕСКОГО СОСТОЯНИЯ

VI. КАТЕГОРИЯ ОХРАНЫ

VII. НАЛИЧИЕ ДОКУМЕНТАЦИИ

место хранения документов \_\_\_\_\_  
Дата составления карточки \_\_\_\_\_

Составитель М. П. март 19 94г.

Инспектор по охране памятников \_\_\_\_\_ (ф. и. о., подпись)

**Учетная карточка**

памятник археологии \_\_\_\_\_  **памятник истории** \_\_\_\_\_  **памятник архитектуры** \_\_\_\_\_  **памятник монум. иск-ва** \_\_\_\_\_

по первоначальному назнач.	культурно-просветительное	туристско-экскурсионное	лечебно-оздоровительн.	жилищно-хозяйствен. помещен.	не используется
		<input checked="" type="checkbox"/>			

<input checked="" type="checkbox"/> хорошее	_____ среднее _____	_____ плохое _____	_____ аварийное _____
---	---------------------	--------------------	-----------------------

_____ союзная _____	_____ республ. _____	<input checked="" type="checkbox"/> <b>местная</b> _____	_____ не состоит _____
---------------------	----------------------	--	------------------------

_____ да _____	<input checked="" type="checkbox"/> <b>нет</b> _____
----------------	--

паспорт \_\_\_\_\_  **фотографии** \_\_\_\_\_  **обмеры** \_\_\_\_\_  **реставрацион. материалы** \_\_\_\_\_

_____ органы охраны _____	_____ реставрац. мастерские _____	_____ музей, архив _____
_____ союзный _____	_____ республикан. _____	_____ местный _____


**УЧЕТНАЯ КАРТОЧКА (оборотная сторона)**

Фото или схематический план

Краткое описание

Кладбище воинов Советской Армии, погибших и умерших в госпиталях города, находится в парке 40-летия Октября. В 1952-53 гг. были произведены дозахоронения из окрестностей. Кладбище состоит из II братских могил, в которых захоронено 1237 человек. Территория памятника окаймлена многолетними лиственными деревьями. На памятнике установлена стела в форме прямоугольного параллелепипеда длиной 23,17 м., высотой 3,17 м. из кирпича. Стела оштукатурена и окрашена. На выступающей центральной части стелы-эркере установлена скульптура воина высотой в 1,1/4 натурн в бетонном исполнении. Окрашена в бронзовый цвет. На стеле закреплены мемориальные доски из гипса. На стеле изображено изображение ордена "Отечественной войны".

Обоянская тип. КПО Комитета Курскинформпечати зак. № 7-1-  
памятник истории



14. Копия учетной карточки памятника истории и культуры РФ (недвижимого) «Кладбище воинов Советской Армии, погибших и умерших в госпиталях г. Дмитриева», 1941-1943 гг., Курская область, г. Дмитриев, от марта 1994.

2.3(4.1)128.10.

МИНИСТЕРСТВО КУЛЬТУРЫ СССР ПАМЯТНИКИ ИСТОРИИ И КУЛЬТУРЫ СССР (недвижимые)

СОЮЗНАЯ РЕСПУБЛИКА РСФСР. Главное управление охраны, реставрации и экспонирования памятников истории и культуры.

Адрес: Курская обл., г. Дмитриев.

**УЧЕТНАЯ КАРТОЧКА**

I. НАИМЕНОВАНИЕ ПАМЯТНИКА: Воинское кладбище советских воинов погибших в 1941-1943 гг.

II. ТИПОЛОГИЧЕСКАЯ ПРИНАДЛЕЖНОСТЬ

памятник археологии	памятник истории	памятник архитектуры	памятник монумент. ис-ва
	<input checked="" type="checkbox"/>		

III. ДАТИРОВКА ПАМЯТНИКА: 1941 - 1943 гг.

IV. ХАРАКТЕР СОВРЕМЕННОГО ИСПОЛЬЗОВАНИЯ

по первоначальному назначению	культурно-просветительное	туристско-экскурсионное	лечебно-оздоровительное	жилищные помещения	хозяйственное	не используется
		<input checked="" type="checkbox"/>				

предлож. по использованию: Установить негосударственное мемориальное кладбище согласно данным архива исторического музея Советской Армии

V. ХАРАКТЕРИСТИКА ТЕХНИЧЕСКОГО СОСТОЯНИЯ

хорошее	среднее	плохое	аварийное
<input checked="" type="checkbox"/>			

VI. КАТЕГОРИЯ ОХРАНЫ

союзная	республ.	местная	не состоит
		<input checked="" type="checkbox"/>	

наличие утвержденной охранной зоны

да	нет
<input checked="" type="checkbox"/>	

VII. НАЛИЧИЕ ДОКУМЕНТАЦИИ

паспорт	фотографии	обмеры	реставрационные материалы
<input checked="" type="checkbox"/>	<input checked="" type="checkbox"/>	<input checked="" type="checkbox"/>	

место хранения документов

органы охраны		реставрационные мастерские		музей, архив.
союзный	республикан.	местный	республикан.	местные
		<input checked="" type="checkbox"/>		НИИ

Дата составления карточки: 30 декабря 1985 г.

Составитель: Варгина И. И. ст. стар. Вадим (Ф. И. О., должность или профессия, подпись) Инспектор по охране памятников: Родушкин И. В. (Ф. И. О., подпись)

УЧЕТНАЯ КАРТОЧКА (оборотная сторона)

фото или схематический план

Вискоза 3, 17 м, Толщина 0,64-0,90 м. (аннукапурене, опытуна де лас. Лелант краснат) на восточнопоиме Звези суси сусе - эрке (у шрина 1,17 м. Толщина 0,4 см) алюминирован фото опублеме боине. В Шелонде с дте горьк бо брант Силк мов бин (размер 15х5 м) Овдыленине баганит м бародроча с шепант мобилевого каееки 1, дм) зетон жлоси - 11, резиле мнм е д меча, с шепт адеки е д м. переу Силекет на сфилладе ратт 4.0 х 2.0 м на баганит д жде изабротелм зер шифа с каскисто м додиче тас ки - кога не забудет м горт вегого оште на сше кофвецелт 5% еверсаланит Фроши (випсовне замрешекитт пилетон) размерот Е 1.00х0,78-57 м. е 1 8 шесе. ти на Кетрот м фотосон. разме. Оучко 0,2 с зил Шелон м. Реео 1029 м м еи (во чинна Рвк - 865 Фел мт, оселонил подбикетт арже в медициншого м зверее и сфале изабротелм Фросе Фегееу сен. мит длоити м каскисто м на троне забуд мкто не забото.

Краткое описание

В боях за освобождение г. Дивьягса от оккупационных войск участвовал в боях с оккупационными войсками в 1943 году в боях с войсками Советских Воин (4 в последствии чин сренек с д рон в бости Толье) гороним в г. Дивьягсе в окле м и в ряде оккупационных мунитал. После перемещения с д рон в побиди ч м чин арших Советских Воин с рече м и м. мунитал, в гор Дивьягсе с рачи звалосе Воинское население (ире несе мю обиднал в иереод, в основном в 1958. 5 состояние из 11-ти бригады лобне в Киборнх закончено 1237 село воч. В 1947 утановлене Фостонне в 1/4 катитт сусеки дуре боине с алганата в правот опублеме мнз мкс и с каскисто в свет мкс (с жре, Тер Кузовлес м. н) в о по м с м кой курс в муре. по про инфу сирж герасиню архивент ере Креде еве Р. б (г. Ку Рив) селам. Д м и в 1959 г. 5000 Д м и в 1947. Бор боне соорутене кеунитале сибеле обиди, размерот 23,17 \* 7,18 м

*15. Копия материалов рабочей документации на ремонтные работы объекта культурного наследия регионального значения «Воинское кладбище воинов Советской Армии, погибших при освобождении г. Дмитриева и окрестных сел в марте 1943 года. Захоронено 1237 человек, установлено фамилий на 768 человек. Скульптура установлена в 1947 году. Перед стеной горит вечный огонь» по адресу: Курская область, город Дмитриев, проспект Советских Космонавтов, парк имени 40-летия Октября, разработанной ООО «Эксперт-Оценка» в 2023 г.*

Общество с ограниченной ответственностью  
«Эксперт-Оценка»

г. Курск, ул. Дружининская, д. 24, кв. 9 т. (4712) 44-60-09

Свидетельство № 0122.2-2016-4632096008-П-139 от 11 апреля 2016 г.,  
СРО НП «ОП «Развитие» № СРО-П-139-22032010

**Заказчик: Администрация города Дмитриева Курской области**

Объект культурного наследия регионального значения  
**«Воинское кладбище воинов Советской Армии, погибших при освобождении г. Дмитриева и окрестных сел в марте 1943 года. Захоронено 1237 человек, установлено фамилий на 768 человек. Скульптура установлена в 1947 году. Перед стеной горит вечный огонь»**  
по адресу: Курская область, город Дмитриев, проспект Советских Космонавтов, парк имени 40-летия Октября.

## **РАБОЧАЯ ДОКУМЕНТАЦИЯ**

**ШИФР 20-П/2023 - АС**

2023 г.

Общество с ограниченной ответственностью  
«Эксперт-Оценка»

г. Курск, ул. Дружининская, д. 24, кв. 9 т. (4712) 44-60-09

**Заказчик: Администрация города Дмитриева Курской области**






Объект культурного наследия регионального значения  
**«Воинское кладбище воинов Советской Армии, погибших при освобождении г.  
Дмитриева и окрестных сел в марте 1943 года. Захоронено 1237 человек,  
установлено фамилий на 768 человек. Скульптура установлена в 1947 году.  
Перед стеной горит вечный огонь»**  
по адресу: Курская область, город Дмитриев, проспект Советских Космонавтов,  
парк имени 40-летия Октября.

## РАБОЧАЯ ДОКУМЕНТАЦИЯ

**ШИФР 20-П/2023 - АС**

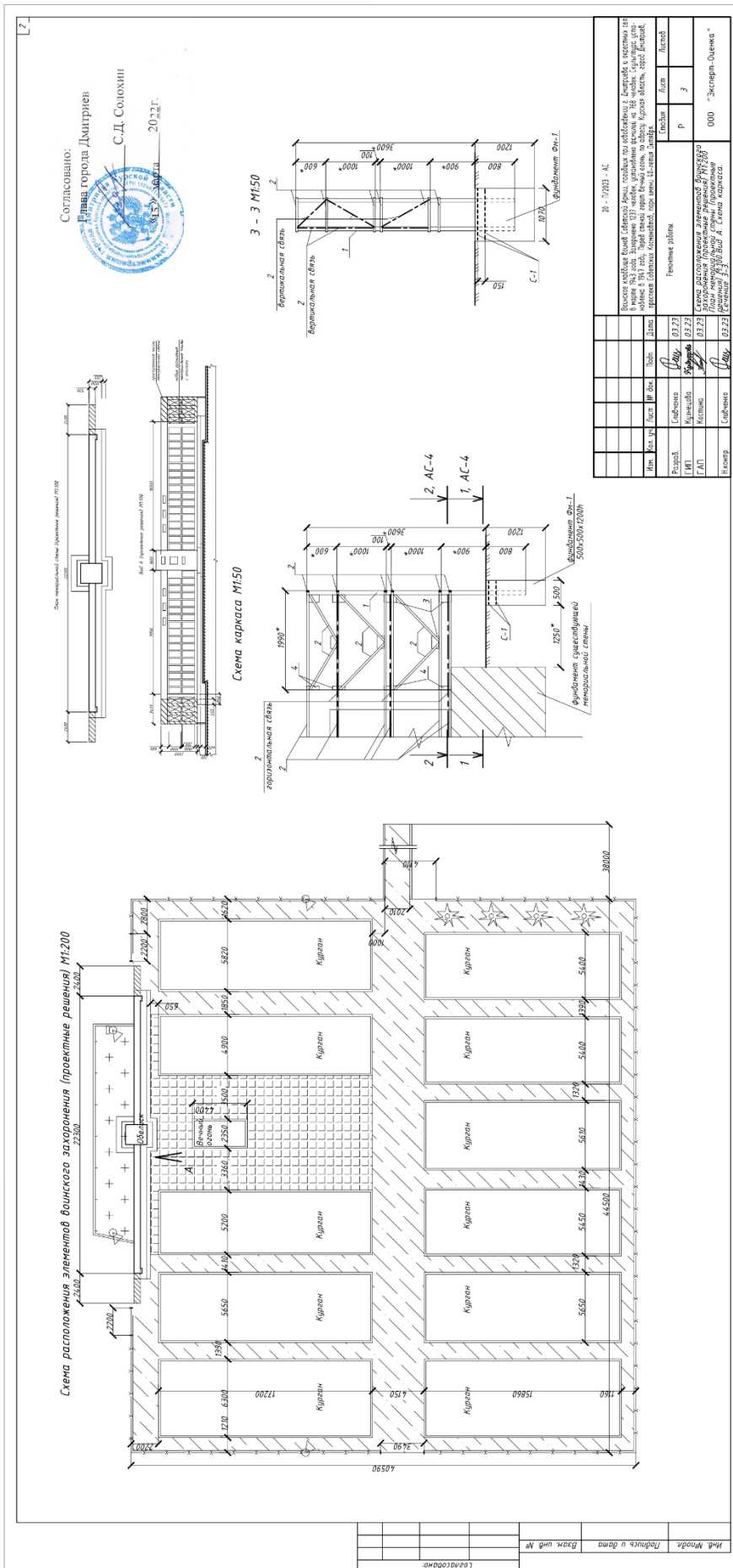
Главный инженер проекта \_\_\_\_\_ Кузнецова Е.И



ВЕДОМОСТЬ РАБОЧИХ ЧЕРТЕЖЕЙ ОСНОВНОГО КОМПЛЕКТА										1
Лист	Наименование								Примечание	
1	Ведомость рабочих чертежей основного комплекта									
2	Схема расположения элементов воинского захоронения (обмерный чертеж) М1:200									
	Вид А (обмерный чертеж) М1:100									
3	Схема расположения элементов воинского захоронения (проектные решения) М1:200									
	План мемориальной стены. Вид А. Схема каркаса. Сечение 3-3.									
4	Сечение 1-1; 2-2.									
5	Сводная ведомость ремонтных работ									
<p>Рабочий проект ремонтных работ объекта культурного наследия регионального значения «Воинское кладбище воинов Советской Армии, погибших при освобождении г. Дмитриева и окрестных сел в марте 1943 года. Захоронено 1237 человек, установлено фамилий на 768 человек. Скульптура установлена в 1947 году Перед стеной горит вечный огонь», по адресу: Курская область, город Дмитриев, проспект Советских Космонавтов, парк имени 40-летия Октября, выполнен на основании договора для следующих климатических условий:</p> <ul style="list-style-type: none"> <li>- средняя температура наиболее холодной пятидневки - <math>-24^{\circ}\text{C}</math>;</li> <li>- нормативный скоростной напор ветра - <math>30 \text{ кг/м}^2</math>;</li> <li>- расчетное значение веса снегового покрова - <math>180 \text{ кг/м}^2</math>;</li> <li>- нормативная глубина промерзания - 1,2 м.</li> </ul> <p>Согласовано: Глава города Дмитриев С.Д. Солохин «15» марта 2022г.</p> 										
<p>Рабочая документация разработана в соответствии с градостроительным планом земельного участка, заданием на проектирование, градостроительным регламентом, техническими регламентами, в том числе устанавливающими требованиями по обеспечению безопасной эксплуатации зданий, строений, сооружений и безопасного использования прилегающих к ним территорий, и с соблюдением технических условий</p> <p>Главный инженер проекта <span style="float: right;">Е.И. Кузнецова</span></p>										
20 - П/2023 - АС										
Воинское кладбище воинов Советской Армии, погибших при освобождении г. Дмитриева и окрестных сел в марте 1943 года. Захоронено 1237 человек, установлено фамилий на 768 человек. Скульптура установлена в 1947 году. Перед стеной горит вечный огонь, по адресу: Курская область, город Дмитриев, проспект Советских Космонавтов, парк имени 40-летия Октября.										
Инв. №подл.	Разраб.	Сливченко		03.23	Ремонтные работы.			Стадия	Лист	Листов
	ГИП	Кузнецова		03.23				Р	1	5
	ГАП	Костина		03.23	Ведомость рабочих чертежей основного комплекта.			000 "Эксперт-Оценка"		
	Н.контр.	Сливченко		03.23						

Формат А4





1 - 1 M1:20

2 - 2 M1:20

Спецификация элементов конструкций металлических стенок

Метка	Обозначение	Наименование	Кол	Масса едк	Примечание
1	ГОСТ 30245-2012	Каблате 80х3, L=4400	4	31,68	28,72кг
2	ГОСТ 30245-2012	Каблате 40х20х2 и 20х20х2, длина 440,0	30	14,7	74,75кг
3	ГОСТ 103-2006	Полка 5х150, L=250	16	14,5	232кг
4	ГОСТ 8809-93	Уголок 75х5, L=250	2	4,14	16,56кг
С-1	ГОСТ 23279-2021	Фурболты монтажные Фн-1 4С-10х50С-150 4 20х10х10	4	1,5	
		Безопас. кл. В5	н <sup>2</sup>		

3, АС-3

1. Все размеры со значком (\*) уточнить по месту в соответствии с существующей мемориальной стеной.  
 2. Сборку стальных элементов каркаса выполнять электродами Э46 ГОСТ 9467-75\* ручным дуговой сваркой по ГОСТ 5284-80 высотой сварного шва равной 1,2\* наименьшей толщине из свариваемых элементов. Вокруг шва, окружающих двумя слоями электроды ГОСТ 6465-76\* с обеих сторон. СР-021 ГОСТ 25209-82.  
 4. Данный лист смотреть совместно с листом АС - 3.

Согласовано: С.Д. Соколин  
 Глава города Дмитриев  
 812000, г. Дмитриев, 2022г.

Имя	Кол	Лист	№ Док	Подп.	Дата	Исполн.	Лист	Листов
Иванов	4	1	02/23	Иванов	02/23	Иванов	1	4
Петров	4	2	02/23	Петров	02/23	Петров	2	4
Сидоров	4	3	02/23	Сидоров	02/23	Сидоров	3	4
Климов	4	4	02/23	Климов	02/23	Климов	4	4

Сечение 1-1, 2-2

000 "Эксперт-Центек"  
Формат А3

Согласовано:

Глава города Дмитриев

Сводная ведомость ремонтных работ		Един.		Количество		Примечания	
Вид работ							
«15» марта 2022г							
Демонтажные работы							
Демонтаж гранитной мемориальной доски 500x1000h с учетом повторного монтажа на прежнее место		шт	68				
Демонтаж гранитной мемориальной доски 500x500h		шт	1				
Демонтаж гранитной мемориальной доски 600x300h		шт	8				
Демонтаж отлива мемориальной стены и постамента из оцинкованной кровельной стали		м <sup>2</sup>	21,0				
Демонтаж стального решетчатого ограждения высотой 700мм		п.м.	4,8				
Ремонтные работы							
Устройство монолитных ж.б. фундаментов под стойки каркаса пристраиваемой части мемориальной стены (500x500x1000h)		шт	2				
Устройство стального каркаса пристраиваемой части мемориальной стены		кг	941,77				
Облицовка фасадов мемориальной стены панелями композитными алюминиевыми с покрытием PVDF по стальной системе из квадратного профиля		м <sup>2</sup>	184,0				
Облицовка дворового фасадов мемориальной стены панелями композитными алюминиевыми с покрытием PVDF по стальной системе навесного фасада		м <sup>2</sup>	76,0				
Устройство отлива стены из оцинкованной кровельной стали		м <sup>2</sup>	27,3	соединение в лежачий фальц			
Монтаж гранитной мемориальной доски 30x600x900h (ранее демонтированных)		шт	68				
Нанесение новых имен		шт	362				
Монтаж гранитной мемориальной доски 600x900h толщиной 30 мм		шт	12				
Монтаж объемного символа ордена из АКП и ПВХ-пластика размером до 1000мм		шт	1				
Монтаж отдельных больших букв из АКП и ПВХ-пластика		шт	33				
Монтаж отдельных маленьких букв из АКП и ПВХ-пластика		шт	33				
В спецификации расход стальных оцинкованных листов дан с учетом 15% на фальц и 15% на подрезку.							
20 - П/2023 - АС							
Воинское кладбище воинов Советской Армии, погибших при освобождении г. Дмитриева и окрестных сел в марте 1943 года. Захоронено 1237 человек, установлено фамилий на 768 человек. Скульптура установлена в 1947 году. Перед стеной горит вечный огонь, по адресу: Курская область, город Дмитриев, проспект Советских Космонавтов, парк имени 40-летия Октября.							
Изм.		Кол. уч.	Лист	№ док.	Подп.	Дата	
Разраб.		Сливченко			<i>Сливченко</i>	03.23	Ремонтные работы.
ГИП		Кузнецова			<i>Кузнецова</i>	03.23	Стадия
ГАП		Костина			<i>Костина</i>	03.23	Лист
Н.контр.		Сливченко			<i>Сливченко</i>	03.23	Листов
							Р
							5
							000 "Эксперт-Оценка"

Формат А4

16. Копия выписки из реестра муниципального имущества муниципального образования «Город Дмитриев» Курской области от 19.02.2020.

**Выписка**  
**из реестра муниципального имущества**  
**муниципального образования «Город Дмитриев» Курской области**


от 19.02.2020 года.

Настоящая выписка содержит сведения об объекте нежилого помещения внесенные в реестр муниципального имущества и имеющие следующие значения

№ п/п	Наименование сведений	Значение сведений
1	Кадастровый (условный) номер	Нет
2	Номер регистрации права собственности Муниципального Образования «город Дмитриев» Курской области	нет
3	Номер регистрации иного вещного права	нет
4	Адрес (месторасположение)	Р.Ф., Курская область, г. Дмитриев, Проспект Советских Космонавтов, парк 40 лет Октября
5	Наименование	Сооружение: Воинское кладбище воинов Советской Армии, погибших при освобождении г. Дмитриева и окрестных сел в марте 1943 года. Захоронено 1237 человек, установлено фамилий на 768 человек. Скульптура установлена в 1947 году. Перед стеной горит вечный огонь.
6	Назначение	памятник
7	Правообладатель	Муниципальное образование «город Дмитриев» Курской области
8	Документы - основания возникновения права собственности муниципального образования	Постановление Главы администрации Дмитриевского района Курской области №306, от 08 сентября 1997 года «О передаче объектов в муниципальную собственность г. Дмитриева»
9	Документы - основания возникновения иного вещного права	нет
10	Общая площадь (кв.м.)	нет
11	Этаж	нет
12	Инвентарный номер	нет
13	Инвентарный номер, литер	нет

14	Дата ввода в эксплуатацию	1947
15	Дата фактического прекращения строительства	нет
16	Срок строительства	нет
17	Степень завершения строительства (процентов)	нет
18	Первоначальная стоимость (тыс. руб.)	нет
19	Остаточная стоимость (тыс. руб)	нет
20	Проектная	нет
21	Средств, выделенных из федерального бюджета	нет
22	Освоенных средств федерального бюджета	нет
23	Категория историко-культурного назначения	нет
24	Документы – основания изъятия из оборота	нет
25	Документы – основания ограничения оборота	нет
	Сведения о земельном участке над (под) которым находится объект учета	нет
26	Кадастровый номер	нет
27	Площадь (кв. м)	нет
28	Категория земель	Земли населённых пунктов
29	Форма собственности	муниципальная
30	Ограничение (обременение)	нет
31	Наименование части	нет
32	Площадь части	нет
33	Вид ограничения (обременения)	нет
34	Номер регистрации ограничения (обременения)	нет
35	Дата возникновения	нет
36	Дата прекращения	нет
37	Лицо, в пользу которого установлено ограничение (обременение)	нет
38	Документы – основания ограничения (обременения)	нет

Глава города Дмитриева



А.В. Рябыкин

17. Копия письма ОБУК «Инспекция по охране объектов культурного наследия Курской области» от 25.01.2024 № 76 в адрес ОКУ «ГАОПИ Курской области» о предоставлении имеющейся информации о воинских захоронениях, являющихся объектами культурного наследия регионального значения.



**КОМИТЕТ ПО ОХРАНЕ  
ОБЪЕКТОВ КУЛЬТУРНОГО  
НАСЛЕДИЯ КУРСКОЙ ОБЛАСТИ**  
ОБЛАСТНОЕ БЮДЖЕТНОЕ УЧРЕЖДЕНИЕ  
КУЛЬТУРЫ «ИНСПЕКЦИЯ ПО ОХРАНЕ И  
ИСПОЛЬЗОВАНИЮ ОБЪЕКТОВ КУЛЬТУРНОГО  
НАСЛЕДИЯ (ПАМЯТНИКОВ ИСТОРИИ И  
КУЛЬТУРЫ) КУРСКОЙ ОБЛАСТИ»  
(ОБУК «ИНСПЕКЦИЯ ПО ОХРАНЕ  
ОБЪЕКТОВ КУЛЬТУРНОГО НАСЛЕДИЯ  
КУРСКОЙ ОБЛАСТИ»)

305000, г. Курск, Красная пл., д. 6  
тел.: +7 (4712) 51-15-96,  
e-mail: okn.kursk@mail.ru;

25.01.2024 № 76

Директору ОКУ «ГАОПИ Курской  
области»

Е.Е. Старкову  
gaopiko@yandex.ru

Уважаемый Евгений Евгеньевич!

Просим Вас в возможно короткий срок предоставить имеющуюся информацию о воинских захоронениях, являющихся объектами культурного наследия регионального значения, для проведения государственной историко-культурной экспертизы по уточнению сведений, согласно приложения.

Приложение: на 1 л. в 1 экз.

С уважением,  
Начальник инспекции

И.В. Черникова

Черникова И. В.  
☎ 51-15-96

**Объекты культурного наследия регионального значения, для проведения историко-культурной экспертизы по уточнению сведений**

<b>Курский район</b>					
1.	«Братская могила 17 советских воинов», 1943 г.	Постановление Губернатора Курской области от 12.11.2001 № 841	Курская область, Курский район, с. Отрешково		
<b>Дмитриевский район</b>					
2.	«Две одиночные могилы советских воинов, погибших в бою с фашистскими захватчиками в 1943 г.», 1943 г.	Решение исполнительного комитета Курского областного Совета народных депутатов от 15.03.1990 г. № 77 Рег. № 461711276050005	Курская область, Дмитриевский район, с. Шагаро-Петровское		
<b>Льговский район</b>					
3.	«Одиночная могила командиру истребительного отряда Яковлеву В.А., погибшему в 1941 г.», 1941 г.	Решение исполнительного комитета Курского областного Совета народных депутатов от 14.06.1979 г. № 382	Курская область, гор. Льгов (на участке ст. Льгов – 2 - Марица)		
4.	«Могила сержанта Назарова Н.И., павшего в бою с немецко-фашистскими захватчиками в 1943 году. У могилы установлен обелиск»	Решение исполнительного комитета Курского областного Совета народных депутатов от 14.06.1979 г. № 382 Рег. № 461610557390005	Курская область, Льговский район, деревня Букреево Бобрик		

<b>Советский район</b>						
5.	«Братская могила советских воинов и мирных жителей», 1943 г.	Постановление Губернатора Курской области от 12.11.2001 г. № 841	Курская область, Советский район, ж.д. станция Рагозинская			
<b>Хомутовский район</b>						
6.	«Могила советского воина Наливкина», 1941 г.	Постановление Губернатора Курской области от 12.11.2001 г. № 841 Рег. № 461711069180005	Курская область, Хомутовский район, д. Лекта			
7.	«Братская могила советских воинов», 1943 г.	Постановление Губернатора Курской области от 12.11.2001 № 841	Курская область, Хомутовский район, х. Печищи			

18. Копия письма ОКУ «ГАОПИ Курской области» от 26.01.2024 № 8-2024/Т в адрес ОБУК «Инспекция по охране объектов культурного наследия Курской области» об отсутствии на хранении документов о воинских захоронениях.

Российская Федерация  
Архивное управление  
Курской области  
областное казенное учреждение  
«ГОСУДАРСТВЕННЫЙ АРХИВ  
ОБЩЕСТВЕННО-ПОЛИТИЧЕСКОЙ  
ИСТОРИИ КУРСКОЙ ОБЛАСТИ»  
(ОКУ «ГАОПИ Курской области»)  
ул. Челюскинцев, 2,  
г. Курск, 305004  
Тел./факс 70-30-99  
E-mail: gaopiko@yandex.ru  
ОКПО 47908155 ОГРН 1024600952177  
ИНН 4632007329 КПП 463201001

Начальнику ОБУК «Инспекция по  
охране объектов культурного  
наследия Курской области»

Черниковой И.В.

Красная пл., д.6,  
г. Курск, 305000

26.01.2024 № 8-2024/Т

На № 76 от 25.01.2024

На Ваш запрос сообщаем, что ОКУ «ГАОПИ Курской области» не имеет на хранении документов о воинских захоронениях: постановлений, распоряжений, решений, приказов органов власти или командования воинских частей о захоронении; списков захороненных; мест захоронений; паспортов и (или) реестров воинских захоронений; государственном (и (или) муниципальном) учете воинских захоронений; степени сохранности воинских захоронений; восстановлении или внесении изменений и дополнений на мемориальных досках и надписей на воинских захоронениях.

В имеющихся в ОКУ «ГАОПИ Курской области» вне архивных фондов Именных списках военнослужащих и партизан, погибших в боях за Родину в период Великой Отечественной войны 1941-1945 гг. и захороненных на территории некоторых районов Курской области (списки не по всем районам) нет сведений о названии братских или одиночных могил, точном их местонахождении; указаны населенные пункты – в каком был захоронен и в каком перезахоронен. Списки датированы 1968 г. и 1969 г. Указанные Вами объекты относятся к более позднему периоду.

Директор ОКУ  
«ГАОПИ Курской области»

Е.Е. Старков

Щербаков Юрий Викторович  
8(4712)70-30-96

19. Копия письма ОБУ «Центр государственной кадастровой оценки Курской области» от 15.01.2024 № 03.4.2-06-23/536-545 об отсутствии информации.



**МИНИСТЕРСТВО ИМУЩЕСТВА  
КУРСКОЙ ОБЛАСТИ**  
областное бюджетное учреждение  
**«Центр государственной кадастровой оценки Курской области»  
(ОБУ «ЦГКО КО»)**

305018, г. Курск, Элеваторный проезд, дом 14А  
(почтовый адрес: 305018, г. Курск, Элеваторный проезд, дом 14А)  
тел.+7(4712)44-65-06, адрес эл. почты: [obukadastr@reg-kursk.ru](mailto:obukadastr@reg-kursk.ru)  
адрес официального сайта: <http://кадастрkursk.рф/>

15.01.2024 № 03.4.2-06-23/536-545  
На № \_\_\_\_\_ от \_\_\_\_\_

Заместителю начальника ОБУК  
«Инспекция по охране  
объектов культурного наследия  
Курской области»  
Ю.Н. Жабиной  
Красная площадь, д. 6, г. Курск,  
305000  
[okn.kursk@mail.ru](mailto:okn.kursk@mail.ru)

Уважаемая Юлия Николаевна!

В ответ на Ваше письмо от 10.01.2024 № 9 областное бюджетное учреждение «Центр государственной кадастровой оценки Курской области» направляет копии технических паспортов в форме электронных фотообразов, в виде zip-архива, заверенного электронно-цифровой подписью на следующие объекты недвижимого имущества:

№	Наименование	Местонахождение	Инвентарный номер	Примечание
1	«Дом жилой», кон. XIX-нач. XX вв.	Курская область, г. Курск, ул. Марата, д. 26	8796	
2	«Монумент на братской могиле 65 граждан с. Неварь, расстрелянных немецко-фашистскими захватчиками в 1943 году за связь с партизанами.	Курская область, Дмитриевский район, п. Чемерки	_____	учетно-техническая документация не обнаружена

	Монумент установлен в 1967 году», 1967 г.			
3	«Братская могила воинов Советской Армии, погибших в период Великой Отечественной войны. Захоронено и установлено фамилий 39 человек. Скульптура установлена в 1954 году», 1941-1945 гг., 1954 г.	Курская область, Курчатовский район, п. Иваново (в саду средней школы)	8809	
4	«Братская могила 17 советских воинов», 1943 г.	Курская область, Курский район, с. Отрешково	————	учетно-техническая документация не обнаружена
5	«Две одиночные могилы советских воинов, погибших в бою с фашистскими захватчиками в 1943 г.», 1943 г.	Курская область, Дмитриевский район, с. Шагарово-Петровское	————	учетно-техническая документация не обнаружена
6	«Одиночная могила командира истребительного отряда Яковлеву В.А., погибшему в 1941 г.», 1941	Курская область, г. Льгов (на участке ст. Льгов-2-Марица)	————	учетно-техническая документация не обнаружена
7	Могилы сержанта Назарова Н.И., павшего в бою с немецко-фашистскими захватчиками в 1943 году. У могилы установлен обелиск»	Курская область, Льговский район, деревня Букреево Бобрин	————	учетно-техническая документация не обнаружена
8	«Братская могила советских воинов и мирных жителей», 1943 г.	Курская область, Советский район, ж.д. станция Рагозинская	————	учетно-техническая документация не обнаружена
9	«Могилы советского воина Наливкина», 1941 г.	Курская область, Хомутовский район, д. Лекта	————	учетно-техническая документация не обнаружена
10	«Братская могила советских воинов», 1943 г.	Курская область, Хомутовский район, х. Печищи	————	учетно-техническая документация не обнаружена

Все материалы доступны по ссылке в течение 14 дней.

Заместитель директора


ДОКУМЕНТ ПОДПИСАН  
ЭЛЕКТРОННОЙ ПОДПИСЬЮ

А.В. Дьяков

Сертификат 0328DA5100C1AFBFAA4C340FE2A38E527E  
Владелец Дьяков Александр Владимирович  
Действителен с 10.03.2023 по 10.03.2024

О.А. Яленко  
8(4712)44-65-04

20. Копия письма Администрации города Дмитриева Курской области от 14.04.2016 № 232 о современных адресах объектов культурного наследия.



**Администрация города Дмитриева  
Курской области**

307500 Курская область, г.Дмитриев, ул.Ленина, д. 45  
тел. (47150) 2-30-31 факс 2-30-31; E-mail: dmitriev4605@yandex.ru

---

« 14 » апреля 2016 № 232

Начальнику Управления по  
охране объектов культурного  
наследия Курской области  
Прохоренко Е.А.

Уважаемая Елена Александровна!

На Ваше письмо от 11.03.2016 года № 10.8-01-01/225 Администрация города Дмитриева предоставляет современные адреса объектов культурного наследия, поставленных на государственный учет:

1. Могила Блинова Ивана Алексеевича (1911-1980), Героя Советского Союза, адрес: Курская область, город Дмитриев, городское кладбище.
2. Обелиск, сооруженный в память партизан 1-й Курской партизанской бригады, погибших в боях с немецко-фашистскими оккупантами в 1941-1943 годах, адрес: Курская область, город Дмитриев, улица Ленина, у входа в парк имени 1 Мая.
3. Братская могила партизан 1-й Курской партизанской бригады, погибших в борьбе с немецко-фашистскими оккупантами в 1941-1943 годах, обелиск установлен в 1947 году, адрес: Курская область, город Дмитриев, улица Ленина, у входа в парк имени 1 Мая.
4. Воинское кладбище воинов Советской Армии, погибших при освобождении города Дмитриева и окрестных сел в марте 1943 года. Захоронено и увековечено 1347 человек. Скульптура установлена в 1947 году. Перед стеной горит вечный огонь. Адрес: Курская область, город Дмитриев, проспект Советских Космонавтов, парк имени 40-летия Октября.
5. Стела в честь разведчицы-партизанки Дмитриевского партизанского отряда Терещенко Веры Михайловны, 1924 года рождения, на месте ее казни немецко-фашистскими захватчиками в октябре 1942 года.

Управление по охране объектов  
культурного наследия Курской области  
Вх. № 10.8-516  
« 14 » апреля 2016 г.

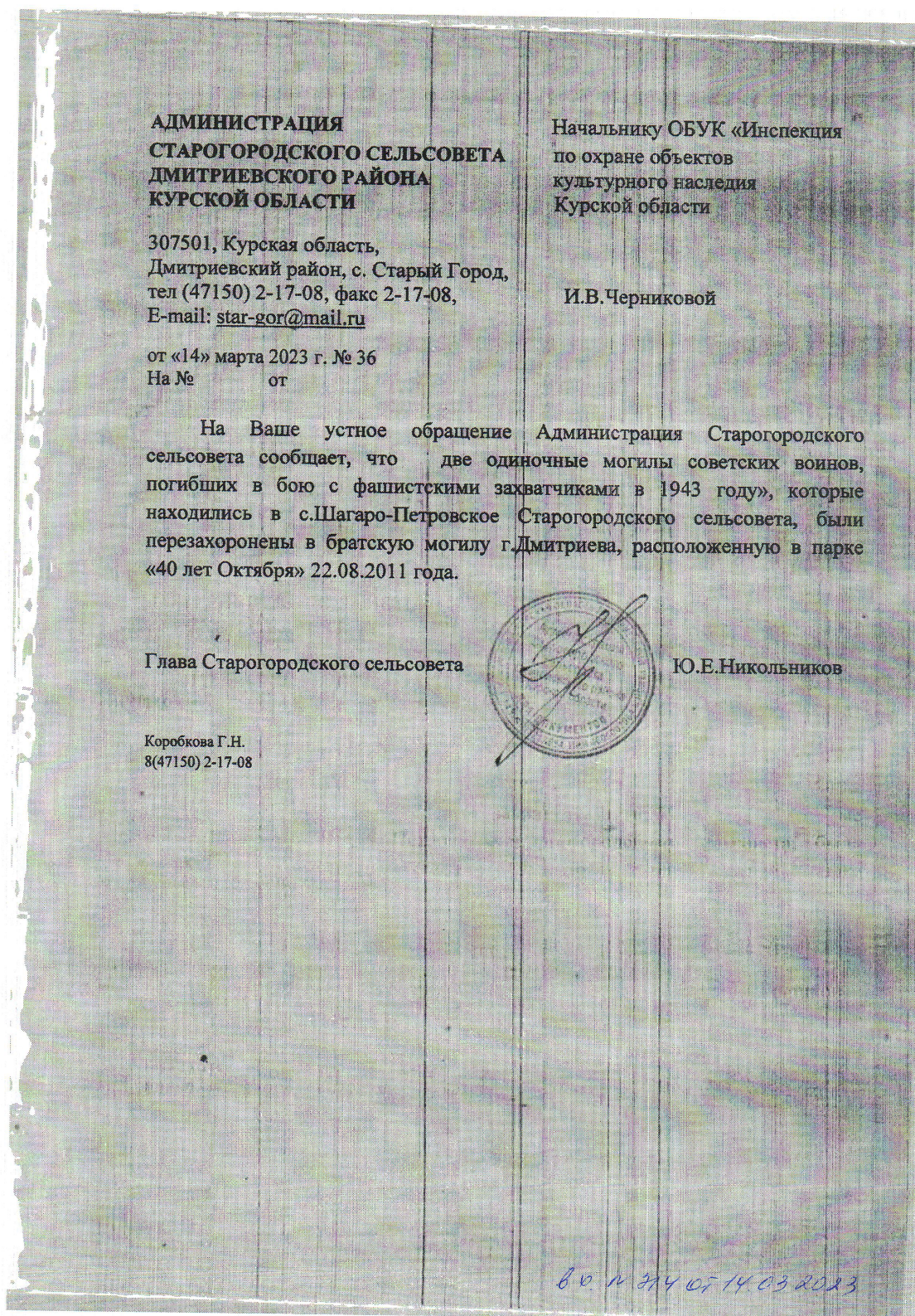
- Стела установлена в 1968 году. Адрес: Курская область, город Дмитриев, ул. Республиканская, сквер имени В.М.Терещенко.
6. Могила советского офицера, погибшего в бою с фашистскими захватчиками в 1943 году. Адрес: Курская область, Дмитриевский район, блокпост 499.

Глава города Дмитриева

А.В.Рябыкин

Исп. Солохин С.Д.  
Тел. 2-30-31

21. Копия письма Администрации Старогородского сельсовета Дмитриевского района Курской области от 14.03.2023 № 36 о перезахоронении «Двух одиночных могил советских воинов, погибших в бою с фашистскими захватчиками в 1943 году».



22. Копия учетной карточки воинского захоронения «Одиночная могила», расположенного по адресу: РСФСР, Курская область, Дмитриевский район, с. Шагаро-Петровское, в 1943 году, от 25.05.1992.

И 85

II. Уточняющая информация о захоронении.

---

**УЧЁТНАЯ КАРТОЧКА**  
воинского захоронения

	страна <input type="text"/> номер карточки
<u>1. Место и дата захоронения.</u>	РСФСР Курская область Дмитриевский район, с. Шагаро-Петровское, в 1943 году.
<u>2. Вид захоронения.</u>	Одиночная могила.
<u>3. Размеры захоронения и его состояние.</u>	2,5х2,5м. Ограждение металлическое. Окрашено. Состояние хорошее.
<u>4. Краткое описание памятника (надгробия) на захоронении.</u>	Памятник пирамида с пятиконечной звездой из металла. Высота пирамиды 2м 10см. Размер основания 80х80. Окрашен серебристой краской. Установлен в 1966 году. Автор: СЫСОВЕВ Н.П. Состояние хорошее.

5. Количество захороненных:

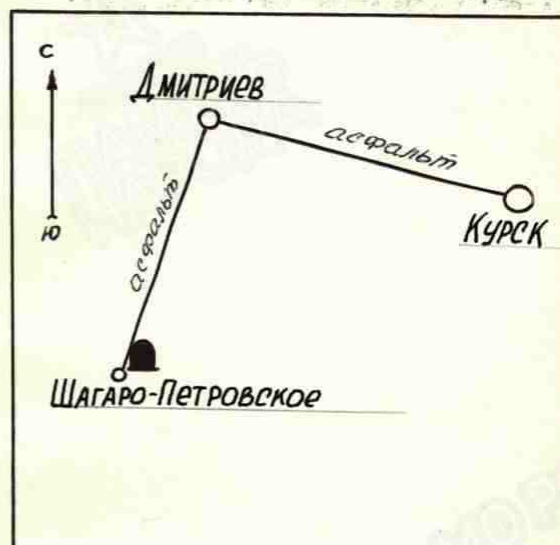
Всего		В том числе	
		известных	неизвестных
I	Военнослужащий	—	I

6. Персональные сведения о захороненных:

№ пп	Воинское звание	Фамилия, имя, отчество	Год рожд.	Дата гибели или смерти	Место захоронения на кладбище участка кладбища.	Откуда перезахоронен.
		Неизвестный		Март 1943 г.	Слева от дороги при въезде в село.	

7. Кто шефствует над захоронением:

Старо-Городская 8-ми летняя школа. Решение администрации от 27.08.1977г. № 192.

8. Фотоснимок захоронения.9. Схема расположения захоронения.

Ю. Представитель  
Дмитриевского  
райвоенкома

Министерства обороны: Представитель  
райвоенком  
=ПОНЯЕВ=

25 мая 1992 г.



Представитель местных органов власти:  
Глава администрации Дмитриевского  
района  
=ДРОЗДОВ=

23. Копия учетной карточки воинского захоронения «Братская могила», расположенного по адресу: РСФСР, Курская область, г. Дмитриев, парк «40 лет Октября», в 1943 году, от 25.05.1992.

М 65

УЧЕТНАЯ КАРТОЧКА  
воинского захоронения

\_\_\_\_\_ страна  
\_\_\_\_\_ номер карточки

1. Место и дата захоронения.

Перезахоронения:

РСФСР Курская область г. Дмитриев парк "40 лет Октября", в 1943 году.

В 1952 году п. Первомайский, Докторо-Кузнецовка, с. Ладыгино, с. Фокино, д. Гришино, д. Татарка, х. Васильевский, п. Зайчик, с. Шагаро-Петровское, д. Камсуля, п. Октябрьский, Неварь, п. Луговой.

В 1964 году д. Липки, с. Ст. Город, с. Рогозна, с. Дубрава, д. Злыдино, д. Ком. Кузнецовка, лес Воскресная Дача, Г-Кузнецовка.

Братская могила.

2. Вид захоронения.

3. Размеры захоронения и его состояние.

50х50м. Сграждение металлическое. Окрашено. Состояние хорошее.

4. Краткое описание памятника (надгробия) на захоронении.

Стена с надписями погибших, на ней скульптура "Воин склонив голову" высотой 2,5м. Окрашена в бронзовый цвет. У подножия вечный огонь. Установлен в 1947 году. Состояние хорошее. Автор: КОСТИН В.Д.

5. Количество захороненных:

Всего		В том числе	
		известных	неизвестных
1237	Военнослужащие	962	270
1286	Партизаны	5	
		1286	

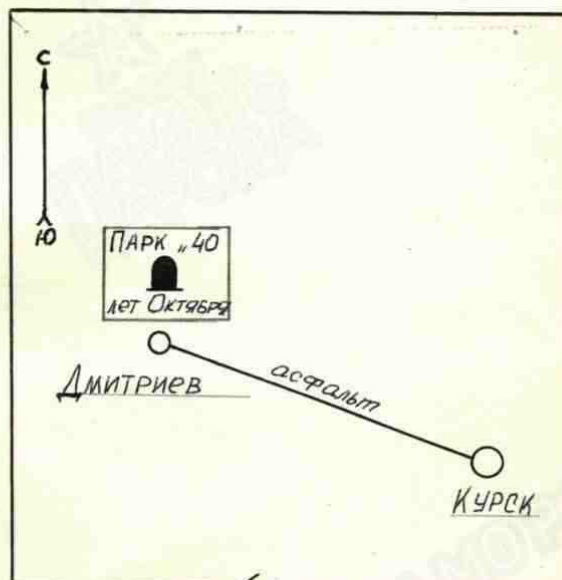
6. Персональные сведения о захороненных:

Список прилагается.

Найденных 40.  
319 год.

7. Кто шефствует над захоронением:

Дмитриевская средняя школа № 1. Решение администрации от 27.08.1977 г.  
№ 192.

8. Фотоснимок захоронения.9. Схема расположения захоронения.

Ю. Представитель Министерства обороны: Представитель местных органов власти:  
Дмитриевский райвоенком Глава администрации Дмитриевского  
Подполковник =ПОНЯЕВ= район =ДРОЗДОВ=

25 мая 1992

**24. Копия выписки из Единого государственного реестра недвижимости об объекте недвижимости (земельный участок) от 06.02.2024 № КУВИ-001/2024-37873999.**


**Филиал публично-правовой компании "Роскадастр" по Курской области**  
полное наименование органа регистрации прав  
 Выписка из Единого государственного реестра недвижимости об объекте недвижимости

Сведения о характеристиках объекта недвижимости

На основании запроса от 06.02.2024, поступившего на рассмотрение 06.02.2024, сообщаем, что согласно записям Единого государственного реестра недвижимости:


Раздел 1 Лист 1

Земельный участок	
вид объекта недвижимости	
Лист № 1 раздела 1	Всего листов раздела 1: 3
Всего разделов: 8	
Всего листов выписки: 20	
06.02.2024г. № КУВИ-001/2024-37873999	
Кадастровый номер:	46:05:120120:13
Номер кадастрового квартала:	46:05:120120
Дата присвоения кадастрового номера:	13.07.2018
Ранее присвоенный государственный учетный номер:	данные отсутствуют
Местоположение:	Местоположение установлено относительно ориентира, расположенного в границах участка. Почтовый адрес ориентира: Курская область, г. Дмитриев, проспект Советских Космонавтов, парк 40 лет Октября.
Площадь:	25264 +/- 56
Кадастровая стоимость, руб.:	13891794.04
Кадастровые номера расположенных в пределах земельного участка объектов недвижимости:	46:05:000000:855, 46:05:120120:14, 46:05:000000:1040
Кадастровые номера объектов недвижимости, из которых образован объект недвижимости:	данные отсутствуют
Кадастровые номера образованных объектов недвижимости:	данные отсутствуют
Категория земель:	Земли населенных пунктов
Виды разрешенного использования:	Земельные участки (территории) общего пользования
Сведения о кадастровом инженере:	Возгина Анна Сергеевна, дата завершения кадастровых работ: 28.06.2018
Сведения о лесах, водных объектах и об иных природных объектах, расположенных в пределах земельного участка:	данные отсутствуют
Сведения о том, что земельный участок полностью расположен в границах зоны с особыми условиями использования территории, территории объекта культурного наследия, публичного сервитута:	данные отсутствуют
Сведения о том, что земельный участок расположен в границах особой экономической зоны, территории опережающего социально-экономического развития, зоны территориального развития в Российской Федерации, игровой зоны:	данные отсутствуют

	 ДОКУМЕНТ ПОДПИСАН ЭЛЕКТРОННОЙ ПОДПИСЬЮ <small>Сертификат: 00B8056B7401C838D2B3576ACDC8425108</small> <small>Выдана: ФЕДЕРАЛЬНАЯ СЛУЖБА ГОСУДАРСТВЕННОЙ РЕГИСТРАЦИИ КАДАСТРА И КАРТОГРАФИИ</small> <small>Действителен: с 27.06.2023 по 19.09.2024</small>	
полное наименование должности	инициалы, фамилия	


Лист 2

Земельный участок вид объекта недвижимости			
Лист № 2 раздела 1	Всего листов раздела 1: 3	Всего разделов: 8	Всего листов выписки: 20
06.02.2024г. № КУВИ-001/2024-37873999		Кадастровый номер: 46:05:120120:13	
Сведения о том, что земельный участок расположен в границах особо охраняемой природной территории, охотничьих угодий, лесничеств:	данные отсутствуют		
Сведения о результатах проведения государственного земельного надзора:	данные отсутствуют		
Сведения о расположении земельного участка в границах территории, в отношении которой утвержден проект межевания территории:	данные отсутствуют		
Условный номер земельного участка:	данные отсутствуют		
Сведения о принятии акта и (или) заключении договора, предусматривающих предоставление в соответствии с земельным законодательством исполнительным органом государственной власти или органом местного самоуправления, находящегося в государственной или муниципальной собственности земельного участка для строительства наемного дома социального использования или наемного дома коммерческого использования:	данные отсутствуют		
Сведения о том, что земельный участок или земельные участки образованы на основании решения об изъятии земельного участка и (или) расположенного на нем объекта недвижимости для государственных или муниципальных нужд:	данные отсутствуют		
Сведения о том, что земельный участок образован из земель или земельного участка, государственная собственность на которые не разграничена:	данные отсутствуют		
Сведения о наличии земельного спора о местоположении границ земельных участков:	данные отсутствуют		
Статус записи об объекте недвижимости:	Сведения об объекте недвижимости имеют статус "актуальные"		
Особые отметки:	Сведения об ограничениях права на объект недвижимости, обременениях данного объекта, не зарегистрированных в реестре прав, ограничений прав и обременений недвижимости имущества: вид ограничения (обременения): ограничения прав на земельный участок, предусмотренные статьей 56 Земельного кодекса Российской Федерации; срок действия: с 19.02.2020; реквизиты документа-основания: выписка из единого государственного реестра недвижимости об основных характеристиках и зарегистрированных правах на объект недвижимости от 06.11.2019 № - выдан: Управление Росреестра по Курской области. вид ограничения (обременения): ограничения прав на		

полное наименование должности		ДОКУМЕНТ ПОДПИСАН ЭЛЕКТРОННОЙ ПОДПИСЬЮ	инициалы, фамилия
	Сертификат: 00BB056B7401CB38D2B3576ACDC8425108 Выдано: ФЕДЕРАЛЬНАЯ СЛУЖБА ГОСУДАРСТВЕННОЙ РЕГИСТРАЦИИ, КАДАСТРА И КАРТОГРАФИИ Действителен: с 27.06.2023 по 19.09.2024		

Лист 3

Земельный участок вид объекта недвижимости			
Лист № 3 раздела 1	Всего листов раздела 1: 3	Всего разделов: 8	Всего листов выписки: 20
06.02.2024г. № КУВИ-001/2024-37873999		Кадастровый номер: 46:05:120120:13	
Получатель выписки:	земельный участок, предусмотренные статьей 56 Земельного кодекса Российской Федерации; срок действия: с 30.11.2021; реквизиты документа-основания: решение об утверждении границ охранных зон газораспределительных сетей, расположенных на территории г. Курска, г. Щигры, Большесолдатского, Дмитриевского, Касторенского, Курского, Октябрьского, Суджанского, Тимского, Щигровского районов Курской области от 11.10.2021 № 01.01-17/1033 выдан: Комитет по управлению имуществом Курской области. вид ограничения (обременения): ограничения прав на земельный участок, предусмотренные статьей 56 Земельного кодекса Российской Федерации; срок действия: с 15.06.2022; реквизиты документа-основания: приказ "Об утверждении границ и режима использования территории объекта культурного наследия регионального значения «Воинское кладбище воинов Советской Армии, погибших при освобождении г. Дмитриева и окрестных сел в марте 1943 года», расположенного по адресу: Курская область, город Дмитриев, проспект Советских Космонавтов, парк имени 40-летия Октября" от 26.05.2022 № 05.4-08/614 выдан: Комитет по охране объектов культурного наследия Курской области. вид ограничения (обременения): ограничения прав на земельный участок, предусмотренные статьей 56 Земельного кодекса Российской Федерации; срок действия: с 16.06.2022; реквизиты документа-основания: приказ Об утверждении графического описания местоположения границ защитной зоны объекта культурного наследия регионального значения «Воинское кладбище воинов Советской Армии, погибших при освобождении г. Дмитриева и окрестных сел в марте 1943 года» (Курская область, город Дмитриев, проспект Советских Космонавтов, парк имени 40-летия Октября) от 26.05.2022 № 05.4-08/624 выдан: Комитет по охране объектов культурного наследия Курской области.		
Получатель выписки:	Мергель Евгения Александровна		

полное наименование должности		ДОКУМЕНТ ПОДПИСАН ЭЛЕКТРОННОЙ ПОДПИСЬЮ	инициалы, фамилия
	Сертификат: 00BB056B7401CB38D2B3576ACDC8425108 Выдано: ФЕДЕРАЛЬНАЯ СЛУЖБА ГОСУДАРСТВЕННОЙ РЕГИСТРАЦИИ, КАДАСТРА И КАРТОГРАФИИ Действителен: с 27.06.2023 по 19.09.2024		


## Сведения о зарегистрированных правах

Земельный участок вид объекта недвижимости			
Лист № 1 раздела 2	Всего листов раздела 2: 2	Всего разделов: 8	Всего листов выписки: 20
06.02.2024г. № КУВИ-001/2024-37873999			
Кадастровый номер:		46:05:120120:13	
1	Правообладатель (правообладатели):	1.1	Администрация города Дмитриева Курской области, ИНН: 4605004054
	Сведения о возможности предоставления третьим лицам персональных данных физического лица:	1.1.1	данные отсутствуют
2	Вид, номер, дата и время государственной регистрации права:	2.1	Постоянное (бессрочное) пользование 46:05:120120:13-46/006/2018-1 18.08.2018 13:02:11
3	Сведения об осуществлении государственной регистрации сделки, права без необходимого в силу закона согласия третьего лица, органа:	3.1	данные отсутствуют
4	Ограничение прав и обременение объекта недвижимости:	не зарегистрировано	
5	Договоры участия в долевом строительстве:	не зарегистрировано	
6	Заявленные в судебном порядке права требования:	данные отсутствуют	
7	Сведения о возможности предоставления третьим лицам персональных данных физического лица:	данные отсутствуют	
8	Сведения о возражении в отношении зарегистрированного права:	данные отсутствуют	
9	Сведения о наличии решения об изъятии объекта недвижимости для государственных и муниципальных нужд:	данные отсутствуют	
10	Сведения о невозможности государственной регистрации без личного участия правообладателя или его законного представителя:	данные отсутствуют	
11	Правопритязания и сведения о наличии поступивших, но не рассмотренных заявлений о проведении государственной регистрации права (перехода, прекращения права), ограничения права или обременения объекта недвижимости, сделки в отношении объекта недвижимости:	отсутствуют	


полное наименование должности		ДОКУМЕНТ ПОДПИСАН ЭЛЕКТРОННОЙ ПОДПИСЬЮ	инициалы, фамилия
	Сертификат: 00B8056B7401CB38D2B3576ACDC8425108 Выдана: ФЕДЕРАЛЬНАЯ СЛУЖБА ГОСУДАРСТВЕННОЙ РЕГИСТРАЦИИ, КАДАСТРА И КАРТОГРАФИИ Действителен: с 27.06.2023 по 19.09.2024		


Лист 5

Земельный участок вид объекта недвижимости			
Лист № 2 раздела 2	Всего листов раздела 2: 2	Всего разделов: 8	Всего листов выписки: 20
06.02.2024г. № КУВИ-001/2024-37873999			
Кадастровый номер:		46:05:120120:13	
11	Сведения о невозможности государственной регистрации перехода, прекращения, ограничения права на земельный участок из земель сельскохозяйственного назначения:	данные отсутствуют	

полное наименование должности		ДОКУМЕНТ ПОДПИСАН ЭЛЕКТРОННОЙ ПОДПИСЬЮ	инициалы, фамилия
	Сертификат: 00B8056B7401CB38D2B3576ACDC8425108 Выдана: ФЕДЕРАЛЬНАЯ СЛУЖБА ГОСУДАРСТВЕННОЙ РЕГИСТРАЦИИ, КАДАСТРА И КАРТОГРАФИИ Действителен: с 27.06.2023 по 19.09.2024		


Выписка из Единого государственного реестра недвижимости об объекте недвижимости  
Описание местоположения земельного участка

Земельный участок вид объекта недвижимости			
Лист № 1 раздела 3	Всего листов раздела 3: 1	Всего разделов: 8	Всего листов выписки: 20
06.02.2024г. № КУВИ-001/2024-37873999			
Кадастровый номер:		46:05:120120:13	
План (чертеж, схема) земельного участка			
			
Масштаб 1:2000	Условные обозначения:		

полное наименование должности	 ДОКУМЕНТ ПОДПИСАН ЭЛЕКТРОННОЙ ПОДПИСЬЮ Сертификат: 00B8056B7401CB38D2B3576ACDC8425108 Владелец: ФЕДЕРАЛЬНАЯ СЛУЖБА ГОСУДАРСТВЕННОЙ РЕГИСТРАЦИИ, КАДАСТРА И КАРТОГРАФИИ Действителен: с 27.06.2023 по 19.09.2024	инициалы, фамилия

Выписка из Единого государственного реестра недвижимости об объекте недвижимости  
Описание местоположения земельного участка


Земельный участок вид объекта недвижимости							
Лист № 1 раздела 3.1		Всего листов раздела 3.1: 1		Всего разделов: 8		Всего листов выписки: 20	
06.02.2024г. № КУВИ-001/2024-37873999							
Кадастровый номер:				46:05:120120:13			
Описание местоположения границ земельного участка							
№ п/п	Номер точки начальная	Номер точки конечная	Дирекционный угол	Горизонтальное проложение, м	Описание закрепления на местности	Кадастровые номера смежных участков	Сведения об адресах правообладателей смежных земельных участков
1	2	3	4	5	6	7	8
1	1.1.1	1.1.2	69°43.9'	21.16	данные отсутствуют	данные отсутствуют	данные отсутствуют
2	1.1.2	1.1.3	112°23.5'	149.58	данные отсутствуют	46:05:000000:865	данные отсутствуют
3	1.1.3	1.1.4	205°34.5'	148.07	данные отсутствуют	данные отсутствуют	данные отсутствуют
4	1.1.4	1.1.5	260°34.1'	15.07	данные отсутствуют	данные отсутствуют	данные отсутствуют
5	1.1.5	1.1.6	296°18.3'	160.82	данные отсутствуют	данные отсутствуют	данные отсутствуют
6	1.1.6	1.1.7	29°6.4'	63.03	данные отсутствуют	данные отсутствуют	данные отсутствуют
7	1.1.7	1.1.1	29°55.2'	68.47	данные отсутствуют	данные отсутствуют	данные отсутствуют
8	1.2.8	1.2.9	210°25.5'	7.11	данные отсутствуют	данные отсутствуют	данные отсутствуют
9	1.2.9	1.2.10	120°25.7'	3.12	данные отсутствуют	данные отсутствуют	данные отсутствуют
10	1.2.10	1.2.11	30°25.5'	7.11	данные отсутствуют	данные отсутствуют	данные отсутствуют
11	1.2.11	1.2.8	300°25.7'	3.12	данные отсутствуют	данные отсутствуют	данные отсутствуют

полное наименование должности	 ДОКУМЕНТ ПОДПИСАН ЭЛЕКТРОННОЙ ПОДПИСЬЮ Сертификат: 00B8056B7401CB38D2B3576ACDC8425108 Владелец: ФЕДЕРАЛЬНАЯ СЛУЖБА ГОСУДАРСТВЕННОЙ РЕГИСТРАЦИИ, КАДАСТРА И КАРТОГРАФИИ Действителен: с 27.06.2023 по 19.09.2024	инициалы, фамилия

## Выписка из Единого государственного реестра недвижимости об объекте недвижимости


## Описание местоположения земельного участка


Земельный участок				
вид объекта недвижимости				
Лист № 1 раздела 3.2		Всего листов раздела 3.2: 1		Всего разделов: 8
Всего листов выписки: 20				
06.02.2024г. № КУВИ-001/2024-37873999				
Кадастровый номер:			46:05:120120:13	
Сведения о характерных точках границы земельного участка				
Система координат МСК-46				
Номер точки	Координаты, м		Описание закрепления на местности	Средняя квадратичная погрешность определения координат характерных точек границ земельного участка, м
	X	Y		
1	2	3	4	5
1	465035.83	1221565.18	-	0.1
2	464976.49	1221531.03	-	0.1
3	464921.42	1221500.37	-	0.1
4	464850.15	1221644.54	-	0.1
5	464852.62	1221659.41	-	0.1
6	464986.18	1221723.33	-	0.1
7	465043.16	1221585.03	-	0.1
1	465035.83	1221565.18	-	0.1
1	464900.31	1221587.37	-	0.1
2	464898.73	1221590.06	-	0.1
3	464892.6	1221586.46	-	0.1
4	464894.18	1221583.77	-	0.1
1	464900.31	1221587.37	-	0.1

полное наименование должности		 ДОКУМЕНТ ПОДПИСАН ЭЛЕКТРОННОЙ ПОДПИСЬЮ		инициалы, фамилия	
		Сертификат: 00B8056B7401CB38D2B3576ACDC8425108 Выдана: ФЕДЕРАЛЬНАЯ СЛУЖБА ГОСУДАРСТВЕННОЙ РЕГИСТРАЦИИ, КАДАСТРА И КАРТОГРАФИИ Действителен: с 27.06.2023 по 19.09.2024			


## Выписка из Единого государственного реестра недвижимости об объекте недвижимости

## Сведения о частях земельного участка

Земельный участок			
вид объекта недвижимости			
Лист № 1 раздела 4		Всего листов раздела 4: 4	
Всего разделов: 8		Всего листов выписки: 20	
06.02.2024г. № КУВИ-001/2024-37873999			
Кадастровый номер:		46:05:120120:13	
План (чертеж, схема) части земельного участка		Учетный номер части: 46:05:120120:13/1	
			
Масштаб 1:1000		Условные обозначения:	


полное наименование должности		 ДОКУМЕНТ ПОДПИСАН ЭЛЕКТРОННОЙ ПОДПИСЬЮ		инициалы, фамилия	
		Сертификат: 00B8056B7401CB38D2B3576ACDC8425108 Выдана: ФЕДЕРАЛЬНАЯ СЛУЖБА ГОСУДАРСТВЕННОЙ РЕГИСТРАЦИИ, КАДАСТРА И КАРТОГРАФИИ Действителен: с 27.06.2023 по 19.09.2024			


Лист 10

Земельный участок вид объекта недвижимости			
Лист № 2 раздела 4	Всего листов раздела 4: 4	Всего разделов: 8	Всего листов выписки: 20
06.02.2024г. № КУВИ-001/2024-37873999			
Кадастровый номер:		46:05:120120:13	
План (чертеж, схема) части земельного участка		Учетный номер части: 46:05:120120:13/2	
			
Масштаб 1:2000	Условные обозначения:		

ПОЛНОЕ НАИМЕНОВАНИЕ ДОЛЖНОСТИ	 ДОКУМЕНТ ПОДПИСАН ЭЛЕКТРОННОЙ ПОДПИСЬЮ Сертификат: 00B8056B7401C83D2B3576ACDC8425108 Владелец: ФЕДЕРАЛЬНАЯ СЛУЖБА ГОСУДАРСТВЕННОЙ РЕГИСТРАЦИИ, КАДАСТРА И КАРТОГРАФИИ Действителен: с 27.06.2023 по 19.09.2024	ИНИЦИАЛЫ, ФАМИЛИЯ

Лист 11

Земельный участок вид объекта недвижимости			
Лист № 3 раздела 4	Всего листов раздела 4: 4	Всего разделов: 8	Всего листов выписки: 20
06.02.2024г. № КУВИ-001/2024-37873999			
Кадастровый номер:		46:05:120120:13	
План (чертеж, схема) части земельного участка		Учетный номер части: 46:05:120120:13/3	
			
Масштаб 1:600	Условные обозначения:		

ПОЛНОЕ НАИМЕНОВАНИЕ ДОЛЖНОСТИ	 ДОКУМЕНТ ПОДПИСАН ЭЛЕКТРОННОЙ ПОДПИСЬЮ Сертификат: 00B8056B7401C83D2B3576ACDC8425108 Владелец: ФЕДЕРАЛЬНАЯ СЛУЖБА ГОСУДАРСТВЕННОЙ РЕГИСТРАЦИИ, КАДАСТРА И КАРТОГРАФИИ Действителен: с 27.06.2023 по 19.09.2024	ИНИЦИАЛЫ, ФАМИЛИЯ

Земельный участок вид объекта недвижимости			
Лист № 4 раздела 4	Всего листов раздела 4: 4	Всего разделов: 8	Всего листов выписки: 20
06.02.2024г. № КУВИ-001/2024-37873999			
Кадастровый номер:		46:05:120120:13	
План (чертеж, схема) части земельного участка		Учетный номер части: 46:05:120120:13/4	
Масштаб 1:2000	Условные обозначения:		

		ДОКУМЕНТ ПОДПИСАН ЭЛЕКТРОННОЙ ПОДПИСЬЮ Сертификат: 00BB056B7401CB38D2B3576ACDC8425108 Выдано: ФЕДЕРАЛЬНАЯ СЛУЖБА ГОСУДАРСТВЕННОЙ РЕГИСТРАЦИИ, КАДАСТРА И КАРТОГРАФИИ Действителен: с 27.06.2023 по 19.09.2024	
	полное наименование должности	инициалы, фамилия	

Выписка из Единого государственного реестра недвижимости об объекте недвижимости

Сведения о частях земельного участка


Земельный участок вид объекта недвижимости			
Лист № 1 раздела 4.1	Всего листов раздела 4.1: 4	Всего разделов: 8	Всего листов выписки: 20
06.02.2024г. № КУВИ-001/2024-37873999			
Кадастровый номер:		46:05:120120:13	
Учетный номер части	Площадь, м2	Содержание ограничения в использовании или ограничения права на объект недвижимости или обременения объекта недвижимости	
1	2	3	
46:05:120120:13/1	1278	вид ограничения (обременения): ограничения прав на земельный участок, предусмотренные статьей 56 Земельного кодекса Российской Федерации; Срок действия: не установлен; реквизиты документа-основания: выписка из единого государственного реестра недвижимости об основных характеристиках и зарегистрированных правах на объект недвижимости от 06.11.2019 № - выдан: Управление Росреестра по Курской области; Содержание ограничения (обременения): 14. На земельные участки, входящие в охранные зоны газораспределительных сетей, в целях предупреждения их повреждения или нарушения условий их нормальной эксплуатации налагаются ограничения (обременения), которыми запрещается лицам, указанным в пункте 2 настоящих Правил: а) строить объекты жилищно-гражданского и производственного назначения; б) сносить и реконструировать мосты, коллекторы, автомобильные и железные дороги с расположенными на них газораспределительными сетями без предварительного выноса этих газопроводов по согласованию с эксплуатационными организациями; в) разрушать берегоукрепительные сооружения, водопропускные устройства, земляные и иные сооружения, предохраняющие газораспределительные сети от разрушений; г) перемещать, повреждать, засыпать и уничтожать опознавательные знаки, контрольно-измерительные пункты и другие устройства газораспределительных сетей; д) устраивать свалки и склады, разливать растворы кислот, солей, щелочей и других химически активных веществ; е) ограживать и перегораживать охранные зоны, препятствовать доступу персонала эксплуатационных организаций к газораспределительным сетям, проведению обслуживания и устранению повреждений газораспределительных сетей; ж) разводить огонь и размещать источники огня; з) рыть погреба, копать и обрабатывать почву сельскохозяйственными и мелкоративными орудиями и механизмами на глубину более 0,3 метра; и) открывать калитки и двери газорегуляторных пунктов, станций катодной и дренажной защиты, люки подземных колодцев, включать или отключать электроснабжение средств связи, освещения и систем телемеханики; к) набрасывать, приставлять и привязывать к опорам и надземным газопроводам, ограждениям и зданиям газораспределительных сетей посторонние предметы, лестницы, влезать на них; л) самовольно подключаться к газораспределительным сетям. 15. Лесохозяйственные, сельскохозяйственные и другие работы, не подпадающие под ограничения, указанные в пункте 14 настоящих Правил, и не связанные с нарушением земельного горизонта и обработкой почвы на глубину более 0,3 метра, производятся собственниками, владельцами или пользователями земельных участков в охранной зоне газораспределительной сети при условии предварительного письменного уведомления эксплуатационной организации не менее чем за 3 рабочих дня	

		ДОКУМЕНТ ПОДПИСАН ЭЛЕКТРОННОЙ ПОДПИСЬЮ Сертификат: 00BB056B7401CB38D2B3576ACDC8425108 Выдано: ФЕДЕРАЛЬНАЯ СЛУЖБА ГОСУДАРСТВЕННОЙ РЕГИСТРАЦИИ, КАДАСТРА И КАРТОГРАФИИ Действителен: с 27.06.2023 по 19.09.2024	
	полное наименование должности	инициалы, фамилия	

Земельный участок			
вид объекта недвижимости			
Лист № 2 раздела 4.1	Всего листов раздела 4.1: 4	Всего разделов: 8	Всего листов выписки: 20
06.02.2024г. № КУВИ-001/2024-37873999		Кадастровый номер: 46:05:120120:13	
46:05:120120:13/2	895	до начала работ. 16. Хозяйственная деятельность в охранных зонах газораспределительных сетей, не предусмотренная пунктами 14 и 15 настоящих Правил, при которой производится нарушение поверхности земельного участка и обработка почвы на глубину более 0,3 метра, осуществляется на основании письменного разрешения эксплуатационной организации газораспределительных сетей; Реестровый номер границы: 46.05.2.363	
вид ограничения (обременения): ограничения прав на земельный участок, предусмотренные статьей 56 Земельного кодекса Российской Федерации; Срок действия: не установлен; реквизиты документа-основания: решение об утверждении границ охранных зон газораспределительных сетей, расположенных на территории г. Курска, г. Щигры, Большесолдатского, Дмитриевского, Касторенского, Курского, Октябрьского, Суджанского, Тимского, Щигровского районов Курской области от 11.10.2021 № 01.01-17/1033 выдан: Комитет по управлению имуществом Курской области; Содержание ограничения (обременения): 14. На земельные участки, входящие в охранные зоны газораспределительных сетей, в целях предупреждения их повреждения или нарушения условий их нормальной эксплуатации налагаются ограничения (обременения), которыми запрещается лицам, указанным в пункте 2 настоящих Правил: а) строить объекты жилищно-гражданского и производственного назначения; б) сносить и реконструировать мосты, коллекторы, автомобильные и железные дороги с расположенными на них газораспределительными сетями без предварительного выноса этих газопроводов по согласованию с эксплуатационными организациями; в) разрушать берегоукрепительные сооружения, водопропускные устройства, земляные и иные сооружения, предохраняющие газораспределительные сети от разрушений; г) перемещать, повреждать, засыпать и уничтожать опознавательные знаки, контрольно-измерительные пункты и другие устройства газораспределительных сетей; д) устраивать свалки и склады, разливать растворы кислот, солей, щелочей и других химически активных веществ; е) огораживать и перегораживать охранные зоны, препятствовать доступу персонала эксплуатационных организаций к газораспределительным сетям, проведению обслуживания и устранению повреждений газораспределительных сетей; ж) разводить огонь и размещать источники огня; з) рыть погреба, копать и обрабатывать почву сельскохозяйственными и мелиоративными орудиями и механизмами на глубину более 0,3 метра; и) открывать калитки и двери газорегуляторных пунктов, станций катодной и дренажной защиты, люки подземных колодцев, включать или отключать электроснабжение средств связи, освещения и систем телемеханики; к) набрасывать, приставлять и привязывать к опорам и надземным газопроводам, ограждениям и зданиям газораспределительных сетей посторонние предметы, лестницы, влезать на них; л) самовольно подключаться к газораспределительным сетям. 15. Лесохозяйственные, сельскохозяйственные и другие работы, не подпадающие под ограничения, указанные в пункте 14 настоящих Правил, и не связанные с нарушением земельного горизонта и обработкой почвы на глубину более 0,3 метра, производится собственниками, владельцами или пользователями земельных участков в охранных зонах газораспределительной сети при условии предварительного письменного уведомления эксплуатационной организации не менее чем за 3 рабочих дня до начала работ. 16. Хозяйственная деятельность в охранных зонах			


полное наименование должности		 ДОКУМЕНТ ПОДПИСАН ЭЛЕКТРОННОЙ ПОДПИСЬЮ Сертификат: 00B8056B7401CB38D2B3576ACDC8425108 Выдана: ФЕДЕРАЛЬНАЯ СЛУЖБА ГОСУДАРСТВЕННОЙ РЕГИСТРАЦИИ, КАДАСТРА И КАРТОГРАФИИ Действителен: с 27.06.2023 по 19.09.2024	инициалы, фамилия	

Земельный участок			
вид объекта недвижимости			
Лист № 3 раздела 4.1	Всего листов раздела 4.1: 4	Всего разделов: 8	Всего листов выписки: 20
06.02.2024г. № КУВИ-001/2024-37873999		Кадастровый номер: 46:05:120120:13	
46:05:120120:13/3	1806	газораспределительных сетей, не предусмотренная пунктами 14 и 15 настоящих Правил, при которой производится нарушение поверхности земельного участка и обработка почвы на глубину более 0,3 метра, осуществляется на основании письменного разрешения эксплуатационной организации газораспределительных сетей; Реестровый номер границы: 46.05-6.1057; Вид объекта реестра границ: Зона с особыми условиями использования территории; Вид зоны по документу: Газопровод низкого давления. Назначение: 7.7. Сооружения трубопроводного транспорта. Протяженность: 2688 м. Адрес: Российская Федерация, Курская область, Дмитриевский район, город Дмитриев, ул. Володарского, ул. Чапаева, ул. Ленина (от ж.д. №2 до ж.д. №14) пер. Кладбищенский, ул. Овражная ; Тип зоны: Охранная зона инженерных коммуникаций	
вид ограничения (обременения): ограничения прав на земельный участок, предусмотренные статьей 56 Земельного кодекса Российской Федерации; Срок действия: не установлен; реквизиты документа-основания: приказ "Об утверждении границ и режима использования территории объекта культурного наследия регионального значения «Воинское кладбище воинов Советской Армии, погибших при освобождении г. Дмитриева и окрестных сел в марте 1943 года», расположенного по адресу: Курская область, город Дмитриев, проспект Советских Космонавтов, парк имени 40-летия Октября" от 26.05.2022 № 05.4-08/614 выдан: Комитет по охране объектов культурного наследия Курской области; Содержание ограничения (обременения): На территории объекта культурного наследия разрешается: проведение работ по сохранению объекта культурного наследия; проведение работ по благоустройству и озеленению территории объекта культурного наследия, оборудование территории элементами освещения, малыми архитектурными формами; применение при благоустройстве и оборудовании территории отделочных материалов и дорожных покрытий нейтральной цветовой гаммы и фактуры; дозахоронение останков, исторически связанных с объектом культурного наследия, найденных в ходе поисковых работ; запрещается: хозяйственная деятельность любого вида, ведущая к разрушению, искажению исторического облика объекта культурного наследия, изменению уровня грунтовых вод; любое строительство, не связанное с восстановлением исторических утраченных элементов объекта культурного наследия; размещение любых рекламных конструкций на территории объекта культурного наследия; проведение любых земляных работ без опережающих археологических исследований; любое динамическое воздействие на грунты в зоне их взаимодействия с объектом культурного наследия, создающее разрушающие вибрационные нагрузки; самовольная посадка и вырубка насаждений, кроме санитарных рубок; прокладка инженерных коммуникаций наземным и надземным способом, за исключением временных, необходимых для проведения ремонтно-реставрационных работ. ; Реестровый номер границы: 46.05-8.13; Вид объекта реестра границ: Территория объекта культурного наследия; Вид зоны по документу: территория объекта культурного наследия регионального значения «Воинское кладбище воинов Советской Армии, погибших при освобождении г. Дмитриева и окрестных сел в марте 1943 года», расположенного по адресу: Курская область, город Дмитриев, проспект Советских Космонавтов, парк имени 40-летия Октября; Тип зоны: Территория объекта культурного наследия			
46:05:120120:13/4	25225	вид ограничения (обременения): ограничения прав на земельный участок, предусмотренные статьей 56 Земельного кодекса	

полное наименование должности		 ДОКУМЕНТ ПОДПИСАН ЭЛЕКТРОННОЙ ПОДПИСЬЮ Сертификат: 00B8056B7401CB38D2B3576ACDC8425108 Выдана: ФЕДЕРАЛЬНАЯ СЛУЖБА ГОСУДАРСТВЕННОЙ РЕГИСТРАЦИИ, КАДАСТРА И КАРТОГРАФИИ Действителен: с 27.06.2023 по 19.09.2024	инициалы, фамилия	

Лист 16

Земельный участок			
вид объекта недвижимости			
Лист № 4 раздела 4.1	Всего листов раздела 4.1: 4	Всего разделов: 8	Всего листов выписки: 20
06.02.2024г. № КУВИ-001/2024-37873999			
Кадастровый номер:		46:05:120120:13	
		Российской Федерации; Срок действия: не установлен; реквизиты документа-основания: приказ Об утверждении графического описания местоположения границ защитной зоны объекта культурного наследия регионального значения «Воинское кладбище воинов Советской Армии, погибших при освобождении г. Дмитрия и окрестных сел в марте 1943 года» (Курская область, город Дмитрия, проспект Советских Космонавтов, парк имени 40-летия Октября) от 26.05.2022 № 05.4-08/624 выдан: Комитет по охране объектов культурного наследия Курской области; Содержание ограничения (обременения): В границах защитной зоны объекта культурного наследия запрещаются строительство объектов капитального строительства и их реконструкция, связанная с изменением их параметров (высоты, количества этажей, площади), за исключением строительства и реконструкции линейных объектов.; Реестровый номер границы: 46:05-6.1120; Вид объекта реестра границ: Зона с особыми условиями использования территории; Вид зоны по документу: Защитная зона объекта культурного наследия регионального значения "Воинское кладбище воинов Советской Армии, погибших при освобождении г. Дмитрия и окрестных сел в марте 1943 года" (Курская обл., г. Дмитрия, пр-т Советских Космонавтов, парк им. 40-летия Октября); Тип зоны: Зона охраны объекта культурного наследия	


полное наименование должности	 ДОКУМЕНТ ПОДПИСАН ЭЛЕКТРОННОЙ ПОДПИСЬЮ Сертификат: 00BB056B7401CB38D2B3576ACDC8425108 Владелец: ФЕДЕРАЛЬНАЯ СЛУЖБА ГОСУДАРСТВЕННОЙ РЕГИСТРАЦИИ, КАДАСТРА И КАРТОГРАФИИ Действителен: с 27.06.2023 по 19.09.2024	инициалы, фамилия

Раздел 4.2 Лист 17

Выписка из Единого государственного реестра недвижимости об объекте недвижимости


Сведения о частях земельного участка

Земельный участок				
вид объекта недвижимости				
Лист № 1 раздела 4.2	Всего листов раздела 4.2: 4	Всего разделов: 8	Всего листов выписки: 20	
06.02.2024г. № КУВИ-001/2024-37873999				
Кадастровый номер:		46:05:120120:13		
Сведения о характерных точках границы части (частей) земельного участка				
Учетный номер части: 46:05:120120:13/1				
Система координат МСК-46				
Номер точки	Координаты, м		Описание закрепления на местности	Средняя квадратичная погрешность определения координат характерных точек границ земельного участка, м
	X	Y		
1	2	3	4	5
1	464892.6	1221586.46	-	0.1
2	464894.18	1221583.77	-	0.1
3	464900.31	1221587.37	-	0.1
4	464898.73	1221590.06	-	0.1
1	464892.6	1221586.46	-	0.1
1	464923.45	1221501.5	-	-
2	464921.42	1221500.37	-	0.1
3	464850.15	1221644.54	-	0.1
4	464851.61	1221653.33	-	-
5	464851.83	1221653.45	-	0.1
6	464851.68	1221653.75	-	-
7	464852.62	1221659.41	-	0.1
8	464854.11	1221660.12	-	-
9	464858.42	1221651.38	-	0.1
10	464852.85	1221648.31	-	0.1
11	464881.96	1221589.65	-	0.1
12	464905.31	1221602.7	-	0.1
13	464916.6	1221582.51	-	0.1
14	464892.39	1221568.97	-	0.1
1	464923.45	1221501.5	-	-

полное наименование должности	 ДОКУМЕНТ ПОДПИСАН ЭЛЕКТРОННОЙ ПОДПИСЬЮ Сертификат: 00BB056B7401CB38D2B3576ACDC8425108 Владелец: ФЕДЕРАЛЬНАЯ СЛУЖБА ГОСУДАРСТВЕННОЙ РЕГИСТРАЦИИ, КАДАСТРА И КАРТОГРАФИИ Действителен: с 27.06.2023 по 19.09.2024	инициалы, фамилия


Лист 18

Земельный участок				
вид объекта недвижимости				
Лист № 2 раздела 4.2		Всего листов раздела 4.2: 4		Всего разделов: 8
Всего листов выписки: 20				
06.02.2024г. № КУВИИ-001/2024-37873999				
Кадастровый номер:			46:05:120120:13	
Сведения о характерных точках границы части (частей) земельного участка				
Учетный номер части: 46:05:120120:13/2				
Система координат				
Номер точки	Координаты, м		Описание закрепления на местности	Средняя квадратичная погрешность определения координат характерных точек границ земельного участка, м
	X	Y		
1	2	3	4	5
1	465042.3	1221582.69	-	-
2	465043.16	1221585.03	-	-
3	465018.16	1221645.71	-	-
4	464963.22	1221617.85	-	-
5	464957.18	1221613.17	-	-
6	464909.5	1221587.73	-	-
7	464907.68	1221590.83	-	-
8	464903.36	1221588.3	-	-
9	464907.62	1221581.06	-	-
10	464959.9	1221608.96	-	-
11	464965.9	1221613.6	-	-
12	465017.79	1221639.92	-	-
13	465040.67	1221589.04	-	-
14	465040.19	1221588.83	-	-
15	465026.15	1221565.86	-	-
16	465028.79	1221561.13	-	-
17	465033.12	1221563.62	-	-
18	465031.94	1221565.74	-	-
1	465042.3	1221582.69	-	-


полное наименование должности	 ДОКУМЕНТ ПОДПИСАН ЭЛЕКТРОННОЙ ПОДПИСЬЮ Сертификат: 00B8056B7401CB38D2B3576ACDC8425108 Владелец: ФЕДЕРАЛЬНАЯ СЛУЖБА ГОСУДАРСТВЕННОЙ РЕГИСТРАЦИИ, КАДАСТРА И КАРТОГРАФИИ Действителен: с 27.06.2023 по 19.09.2024	инициалы, фамилия

Лист 19

Земельный участок				
вид объекта недвижимости				
Лист № 3 раздела 4.2		Всего листов раздела 4.2: 4		Всего разделов: 8
Всего листов выписки: 20				
06.02.2024г. № КУВИИ-001/2024-37873999				
Кадастровый номер:			46:05:120120:13	
Сведения о характерных точках границы части (частей) земельного участка				
Учетный номер части: 46:05:120120:13/3				
Система координат				
Номер точки	Координаты, м		Описание закрепления на местности	Средняя квадратичная погрешность определения координат характерных точек границ земельного участка, м
	X	Y		
1	2	3	4	5
1	464953.13	1221626.35	-	-
2	464944.93	1221638.51	-	-
3	464945.99	1221639.19	-	-
4	464933.23	1221658.91	-	-
5	464932.23	1221659.79	-	-
6	464929.05	1221665	-	-
7	464896.68	1221640.44	-	-
8	464920.98	1221603.34	-	-
1	464953.13	1221626.35	-	-

полное наименование должности	 ДОКУМЕНТ ПОДПИСАН ЭЛЕКТРОННОЙ ПОДПИСЬЮ Сертификат: 00B8056B7401CB38D2B3576ACDC8425108 Владелец: ФЕДЕРАЛЬНАЯ СЛУЖБА ГОСУДАРСТВЕННОЙ РЕГИСТРАЦИИ, КАДАСТРА И КАРТОГРАФИИ Действителен: с 27.06.2023 по 19.09.2024	инициалы, фамилия

Земельный участок				
вид объекта недвижимости				
Лист № 4 раздела 4.2	Всего листов раздела 4.2: 4		Всего разделов: 8	Всего листов выписки: 20
06.02.2024г. № КУВИ-001/2024-37873999				
Кадастровый номер:			46:05:120120:13	
Сведения о характерных точках границы части (частей) земельного участка				
Учетный номер части: 46:05:120120:13/4				
Система координат				
Номер точки	Координаты, м		Описание закрепления на местности	Средняя квадратичная погрешность определения координат характерных точек границ земельного участка, м
	X	Y		
1	2	3	4	5
1	465040.61	1221578.12	-	-
2	465043.16	1221585.03	-	-
3	464986.18	1221723.33	-	-
4	464852.62	1221659.41	-	-
5	464850.15	1221644.54	-	-
6	464919.89	1221503.47	-	-
7	464924.41	1221503.4	-	-
8	464927.26	1221503.62	-	-
9	464976.49	1221531.03	-	-
10	465028.75	1221561.1	-	-
11	465032	1221564.88	-	-
12	465037.07	1221572	-	-
1	465040.61	1221578.12	-	-
1	464900.31	1221587.37	-	-
2	464894.18	1221583.77	-	-
3	464892.6	1221586.46	-	-
4	464898.73	1221590.06	-	-
1	464900.31	1221587.37	-	-

ПОЛНОЕ НАИМЕНОВАНИЕ ДОЛЖНОСТИ	 ДОКУМЕНТ ПОДПИСАН ЭЛЕКТРОННОЙ ПОДПИСЬЮ Сертификат: 00B9056B7401CB8D2B3576ACDC8425108 Выдана: ФЕДЕРАЛЬНАЯ СЛУЖБА ГОСУДАРСТВЕННОЙ РЕГИСТРАЦИИ, КАДАСТРА И КАРТОГРАФИИ Действителен: с 27.06.2023 по 19.09.2024	ИНИЦИАЛЫ, ФАМИЛИЯ

**25. Копия выписки из Единого государственного реестра недвижимости об объекте недвижимости (сооружение) от 06.02.2024 № КУВИ-001/2024-37881102.**


Филиал публично-правовой компании "Роскадастр" по Курской области  
полное наименование органа регистрации прав  
Выписка из Единого государственного реестра недвижимости об объекте недвижимости

Сведения о характеристиках объекта недвижимости


На основании запроса от 06.02.2024, поступившего на рассмотрение 06.02.2024, сообщаем, что согласно записям Единого государственного реестра недвижимости:

Раздел 1 Лист 1

Сооружение			
вид объекта недвижимости			
Лист № 1 раздела 1	Всего листов раздела 1: 2	Всего разделов: 4	Всего листов выписки: 11
06.02.2024г. № КУВИ-001/2024-37881102			
Кадастровый номер:	46:05:120120:14		
Номер кадастрового квартала:	46:05:120120		
Дата присвоения кадастрового номера:	19.03.2020		
Ранее присвоенный государственный учетный номер:	данные отсутствуют		
Местоположение:	Курская область, Дмитриевский район, г. Дмитриев, пр-кт Советских Космонавтов, парк 40 лет Октября		
Площадь:	данные отсутствуют		
Основная характеристика (для сооружения):	тип	значение	единица измерения
	площадь застройки	788	в квадратных метрах
Назначение:	14) сооружения исторические		
Наименование:	Воинское кладбище воинов Советской Армии, погибших при освобождении г.Дмитриева и окрестных сел в марте 1943года. Захоронено 1237человек ,установлено фамилий на 768 человек.Скульптура установлена в 1947году.Перед стеной горит вечный огонь.		
Количество этажей, в том числе подземных этажей:	данные отсутствуют		
Год ввода в эксплуатацию по завершении строительства:	данные отсутствуют		
Год завершения строительства:	1947		
Кадастровая стоимость, руб.:	5111979.77		
Кадастровые номера иных объектов недвижимости, в пределах которых расположен объект недвижимости:	46:05:120120:13		
Кадастровые номера помещений, машино-мест, расположенных в здании или сооружении:	данные отсутствуют		
Кадастровые номера объектов недвижимости, из которых образован объект недвижимости:	данные отсутствуют		
Кадастровые номера образованных объектов недвижимости:	данные отсутствуют		
Сведения о включении объекта недвижимости в состав предприятия как имущественного комплекса:	данные отсутствуют		

полное наименование должности		ДОКУМЕНТ ПОДПИСАН ЭЛЕКТРОННОЙ ПОДПИСЬЮ	инициалы, фамилия
	Сертификат: 00B8056B7401CB38D2B3576ACDC8425108 Выдана: ФЕДЕРАЛЬНАЯ СЛУЖБА ГОСУДАРСТВЕННОЙ РЕГИСТРАЦИИ, КАДАСТРА И КАРТОГРАФИИ Действителен: с 27.06.2023 по 19.09.2024		


Сооружение вид объекта недвижимости			
Лист № 2 раздела 1	Всего листов раздела 1: 2	Всего разделов: 4	Всего листов выписки: 11
06.02.2024г. № КУВИ-001/2024-37881102			
Кадастровый номер:		46:05:120120:14	
Сведения о включении объекта недвижимости в состав единого недвижимого комплекса:		данные отсутствуют	
Виды разрешенного использования:		данные отсутствуют	
Сведения о включении объекта недвижимости в реестр объектов культурного наследия:		Является выявленным объектом культурного наследия, 461610558050005, представляющего собой историко-культурную ценность. Памятник и «Войсковое кладбище воинов Советской Армии, погибших при освобождении г. Дмитрия и окрестных сел в марте 1943 года», 1943 г., 2016-11-29, 1979-06-14, 58075-р, 382 решения органов охраны объектов культурного наследия - в отношении объекта недвижимости, являющегося выявленным объектом культурного наследия.	
Сведения о кадастровом инженере:		Губина Галина Леонидовна, СНИЛС 036-392-698 80, договор на выполнение кадастровых работ от 03.02.2020 № 29 , дата завершения кадастровых работ: 12.03.2020	
Статус записи об объекте недвижимости:		Сведения об объекте недвижимости имеют статус "актуальные"	
Особые отметки:		Сведения, необходимые для заполнения разделов: 6 - Сведения о частях объекта недвижимости; 7 - Перечень помещений, машино-мест, расположенных в здании, сооружении; 8 - План расположения помещения, машино-места на этаже (плане этажа), отсутствуют.	
Получатель выписки:		Мергель Евгения Александровна	

	 ДОКУМЕНТ ПОДПИСАН ЭЛЕКТРОННОЙ ПОДПИСЬЮ Сертификат: 00BB056B7401CB38D2B3576ACDC8425108 Выдана: ФЕДЕРАЛЬНАЯ СЛУЖБА ГОСУДАРСТВЕННОЙ РЕГИСТРАЦИИ, КАДАСТРА И КАРТОГРАФИИ Действителен: с 27.06.2023 по 19.09.2024	
полное наименование должности	инициалы, фамилия	

Выписка из Единого государственного реестра недвижимости об объекте недвижимости  
Сведения о зарегистрированных правах

Раздел 2 Лист 3

Сооружение вид объекта недвижимости			
Лист № 1 раздела 2	Всего листов раздела 2: 1	Всего разделов: 4	Всего листов выписки: 11
06.02.2024г. № КУВИ-001/2024-37881102			
Кадастровый номер:		46:05:120120:14	
1	Правообладатель (правообладатели):	1.1	Муниципальное образование "Город Дмитрия" Курской области
	Сведения о возможности предоставления третьим лицам персональных данных физического лица:	1.1.1	данные отсутствуют
2	Вид, номер, дата и время государственной регистрации права:	2.1	Собственность 46:05:120120:14-46/006/2020-1 19.03.2020 15:49:57
3	Сведения об осуществлении государственной регистрации сделки, права без необходимого в силу закона согласия третьего лица, органа:	3.1	данные отсутствуют
4	Ограничение прав и обременение объекта недвижимости:	не зарегистрировано	
5	Договоры участия в долевом строительстве:	не зарегистрировано	
6	Заявленные в судебном порядке права требования:	данные отсутствуют	
7	Сведения о возможности предоставления третьим лицам персональных данных физического лица:	данные отсутствуют	
8	Сведения о возражении в отношении зарегистрированного права:	данные отсутствуют	
9	Сведения о наличии решения об изъятии объекта недвижимости для государственных и муниципальных нужд:	данные отсутствуют	
10	Сведения о невозможности государственной регистрации без личного участия правообладателя или его законного представителя:	данные отсутствуют	
11	Правопритязания и сведения о наличии поступивших, но не рассмотренных заявлений о проведении государственной регистрации права (перехода, прекращения права), ограничения права или обременения объекта недвижимости, сделки в отношении объекта недвижимости:	отсутствуют	

	 ДОКУМЕНТ ПОДПИСАН ЭЛЕКТРОННОЙ ПОДПИСЬЮ Сертификат: 00BB056B7401CB38D2B3576ACDC8425108 Выдана: ФЕДЕРАЛЬНАЯ СЛУЖБА ГОСУДАРСТВЕННОЙ РЕГИСТРАЦИИ, КАДАСТРА И КАРТОГРАФИИ Действителен: с 27.06.2023 по 19.09.2024	
полное наименование должности	инициалы, фамилия	

## Выписка из Единого государственного реестра недвижимости об объекте недвижимости

## Описание местоположения объекта недвижимости

Сооружение			
вид объекта недвижимости			
Лист № 1 раздела 5	Всего листов раздела 5: 1	Всего разделов: 4	Всего листов выписки: 11
06.02.2024г. № КУВИ-001/2024-37881102			
Кадастровый номер:		46:05:120120:14	
Схема расположения объекта недвижимости (части объекта недвижимости) на земельном участке(ах)			
Масштаб 1:600	Условные обозначения:		

полное наименование должности		ДОКУМЕНТ ПОДПИСАН ЭЛЕКТРОННОЙ ПОДПИСЬЮ	инициалы, фамилия
	Сертификат: 00BB056B7401CB38D2B3576ACDC8425108 Владелец: ФЕДЕРАЛЬНАЯ СЛУЖБА ГОСУДАРСТВЕННОЙ РЕГИСТРАЦИИ, КАДАСТРА И КАРТОГРАФИИ Действителен: с 27.06.2023 по 19.09.2024		


## Выписка из Единого государственного реестра недвижимости об объекте недвижимости

## Описание местоположения объекта недвижимости


Сооружение						
вид объекта недвижимости						
Лист № 1 раздела 5.1	Всего листов раздела 5.1: 7	Всего разделов: 4	Всего листов выписки: 11			
06.02.2024г. № КУВИ-001/2024-37881102						
Кадастровый номер:		46:05:120120:14				
1. Сведения о координатах характерных точек контура объекта недвижимости						
Система координат МСК-46						
Номер точки	Координаты, м		Радиус, м	Средняя квадратическая погрешность определения координат характерных точек контура, м	Глубина, высота, м	
	X	Y			H1	H2
	2	3	4	5	6	7
1	464945.15	1221638.79	-	0.1	данные	данные
2	464939.79	1221647.7	-	0.1	данные	данные
3	464940.9	1221648.37	-	0.1	данные	данные
4	464939.54	1221650.62	-	0.1	данные	данные
5	464938.44	1221649.95	-	0.1	данные	данные
6	464933.1	1221658.82	-	0.1	данные	данные
7	464931.66	1221657.96	-	0.1	данные	данные
8	464937.01	1221649.07	-	0.1	данные	данные
9	464936.59	1221648.82	-	0.1	данные	данные
10	464937.97	1221646.51	-	0.1	данные	данные
11	464938.44	1221646.79	-	0.1	данные	данные
12	464943.76	1221637.96	-	0.1	данные	данные

полное наименование должности		ДОКУМЕНТ ПОДПИСАН ЭЛЕКТРОННОЙ ПОДПИСЬЮ	инициалы, фамилия
	Сертификат: 00BB056B7401CB38D2B3576ACDC8425108 Владелец: ФЕДЕРАЛЬНАЯ СЛУЖБА ГОСУДАРСТВЕННОЙ РЕГИСТРАЦИИ, КАДАСТРА И КАРТОГРАФИИ Действителен: с 27.06.2023 по 19.09.2024		

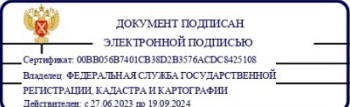
Сооружение							Лист 6	
вид объекта недвижимости								
Лист № 2 раздела 5.1		Всего листов раздела 5.1: 7		Всего разделов: 4		Всего листов выписки: 11		
06.02.2024г. № КУВИ-001/2024-37881102								
Кадастровый номер:				46:05:120120:14				
1	464945.15	1221638.79	-		0.1	данные отсутствуют	данные отсутствуют	
1	464935.87	1221645.25	-		0.1	данные отсутствуют	данные отсутствуют	
2	464934.57	1221647.22	-		0.1	данные отсутствуют	данные отсутствуют	
3	464930.88	1221644.79	-		0.1	данные отсутствуют	данные отсутствуют	
4	464932.18	1221642.82	-		0.1	данные отсутствуют	данные отсутствуют	
1	464935.87	1221645.25	-		0.1	данные отсутствуют	данные отсутствуют	
1	464951.04	1221626.41	-		0.1	данные отсутствуют	данные отсутствуют	
2	464943.76	1221637.96	-		0.1	данные отсутствуют	данные отсутствуют	
3	464938.44	1221646.79	-		0.1	данные отсутствуют	данные отсутствуют	
4	464937.97	1221646.51	-		0.1	данные отсутствуют	данные отсутствуют	
5	464936.59	1221648.82	-		0.1	данные отсутствуют	данные отсутствуют	
6	464937.01	1221649.07	-		0.1	данные отсутствуют	данные отсутствуют	
7	464931.66	1221657.96	-		0.1	данные отсутствуют	данные отсутствуют	
8	464932.82	1221658.65	-		0.1	данные отсутствуют	данные отсутствуют	
9	464928.81	1221664.75	-		0.1	данные отсутствуют	данные отсутствуют	
10	464911.92	1221651.98	-		0.1	данные отсутствуют	данные отсутствуют	
11	464894.98	1221679.68	-		0.1	данные отсутствуют	данные отсутствуют	

полное наименование должности		 ДОКУМЕНТ ПОДПИСАН ЭЛЕКТРОННОЙ ПОДПИСЬЮ Сертификат: 00B8056B7401C838D2B3576ACDC8425108 Владелец: ФЕДЕРАЛЬНАЯ СЛУЖБА ГОСУДАРСТВЕННОЙ РЕГИСТРАЦИИ, КАДАСТРА И КАРТОГРАФИИ Действителен: с 27.06.2023 по 19.09.2024	инициалы, фамилия	

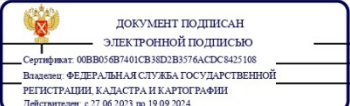
Сооружение							Лист 7	
вид объекта недвижимости								
Лист № 3 раздела 5.1		Всего листов раздела 5.1: 7		Всего разделов: 4		Всего листов выписки: 11		
06.02.2024г. № КУВИ-001/2024-37881102								
Кадастровый номер:				46:05:120120:14				
12	464893.23	1221678.85	-		0.1	данные отсутствуют	данные отсутствуют	
13	464910.5	1221650.85	-		0.1	данные отсутствуют	данные отсутствуют	
14	464896.26	1221640.24	-		0.1	данные отсутствуют	данные отсутствуют	
15	464919.23	1221603.98	-		0.1	данные отсутствуют	данные отсутствуют	
1	464951.04	1221626.41	-		0.1	данные отсутствуют	данные отсутствуют	
1	464904.35	1221629.45	-		0.1	данные отсутствуют	данные отсутствуют	
2	464917.17	1221638.63	-		0.1	данные отсутствуют	данные отсутствуют	
3	464914.31	1221643.22	-		0.1	данные отсутствуют	данные отсутствуют	
4	464901.38	1221634.04	-		0.1	данные отсутствуют	данные отсутствуют	
1	464904.35	1221629.45	-		0.1	данные отсутствуют	данные отсутствуют	
1	464908.01	1221623.56	-		0.1	данные отсутствуют	данные отсутствуют	
2	464920.97	1221632.68	-		0.1	данные отсутствуют	данные отсутствуют	
3	464917.9	1221637.47	-		0.1	данные отсутствуют	данные отсутствуют	
4	464904.94	1221628.35	-		0.1	данные отсутствуют	данные отсутствуют	
1	464908.01	1221623.56	-		0.1	данные отсутствуют	данные отсутствуют	
1	464911.66	1221617.71	-		0.1	данные отсутствуют	данные отсутствуют	
2	464924.77	1221626.81	-		0.1	данные отсутствуют	данные отсутствуют	

полное наименование должности		 ДОКУМЕНТ ПОДПИСАН ЭЛЕКТРОННОЙ ПОДПИСЬЮ Сертификат: 00B8056B7401C838D2B3576ACDC8425108 Владелец: ФЕДЕРАЛЬНАЯ СЛУЖБА ГОСУДАРСТВЕННОЙ РЕГИСТРАЦИИ, КАДАСТРА И КАРТОГРАФИИ Действителен: с 27.06.2023 по 19.09.2024	инициалы, фамилия	


Сооружение							Лист 8	
вид объекта недвижимости								
Лист № 4 раздела 5.1		Всего листов раздела 5.1: 7		Всего разделов: 4		Всего листов выписки: 11		
06.02.2024г. № КУВИ-001/2024-37881102								
Кадастровый номер:				46:05:120120:14				
3	464921.74	1221631.55	-		0.1	данные отсутствуют	данные отсутствуют	
4	464908.68	1221622.46	-		0.1	данные отсутствуют	данные отсутствуют	
1	464911.66	1221617.71	-		0.1	данные отсутствуют	данные отсутствуют	
1	464915.39	1221611.76	-		0.1	данные отсутствуют	данные отсутствуют	
2	464928.45	1221620.92	-		0.1	данные отсутствуют	данные отсутствуют	
3	464925.36	1221625.72	-		0.1	данные отсутствуют	данные отсутствуют	
4	464912.36	1221616.66	-		0.1	данные отсутствуют	данные отсутствуют	
1	464915.39	1221611.76	-		0.1	данные отсутствуют	данные отсутствуют	
1	464919.54	1221605.27	-		0.1	данные отсутствуют	данные отсутствуют	
2	464932.54	1221614.53	-		0.1	данные отсутствуют	данные отсутствуют	
3	464929.17	1221619.86	-		0.1	данные отсутствуют	данные отсутствуют	
4	464916.1	1221610.67	-		0.1	данные отсутствуют	данные отсутствуют	
1	464919.54	1221605.27	-		0.1	данные отсутствуют	данные отсутствуют	
1	464935.83	1221616.87	-		0.1	данные отсутствуют	данные отсутствуют	
2	464950	1221626.76	-		0.1	данные отсутствуют	данные отсутствуют	
3	464946.65	1221632.3	-		0.1	данные отсутствуют	данные отсутствуют	
4	464932.42	1221622.14	-		0.1	данные отсутствуют	данные отсутствуют	

полное наименование должности		 <p>ДОКУМЕНТ ПОДПИСАН ЭЛЕКТРОННОЙ ПОДПИСЬЮ Сертификат: 00BB056B7401CB38D2B3576ACDC8425108 Выдана: ФЕДЕРАЛЬНАЯ СЛУЖБА ГОСУДАРСТВЕННОЙ РЕГИСТРАЦИИ, КАДАСТРА И КАРТОГРАФИИ Действителен: с 27.06.2023 по 19.09.2024</p>	инициалы, фамилия	
-------------------------------	--	--	-------------------	--


Сооружение							Лист 9	
вид объекта недвижимости								
Лист № 5 раздела 5.1		Всего листов раздела 5.1: 7		Всего разделов: 4		Всего листов выписки: 11		
06.02.2024г. № КУВИ-001/2024-37881102								
Кадастровый номер:				46:05:120120:14				
1	464935.83	1221616.87	-		0.1	данные отсутствуют	данные отсутствуют	
1	464931.85	1221623.25	-		0.1	данные отсутствуют	данные отсутствуют	
2	464946.05	1221633.41	-		0.1	данные отсутствуют	данные отсутствуют	
3	464942.99	1221638.26	-		0.1	данные отсутствуют	данные отсутствуют	
4	464928.76	1221628.04	-		0.1	данные отсутствуют	данные отсутствуют	
1	464931.85	1221623.25	-		0.1	данные отсутствуют	данные отсутствуют	
1	464927.89	1221629.31	-		0.1	данные отсутствуют	данные отсутствуют	
2	464942.06	1221639.16	-		0.1	данные отсутствуют	данные отсутствуют	
3	464939.32	1221643.7	-		0.1	данные отсутствуют	данные отсутствуют	
4	464925.16	1221633.52	-		0.1	данные отсутствуют	данные отсутствуют	
1	464927.89	1221629.31	-		0.1	данные отсутствуют	данные отсутствуют	
1	464920.2	1221641.2	-		0.1	данные отсутствуют	данные отсутствуют	
2	464934.51	1221651.55	-		0.1	данные отсутствуют	данные отсутствуют	
3	464931.96	1221655.91	-		0.1	данные отсутствуют	данные отсутствуют	
4	464917.48	1221645.39	-		0.1	данные отсутствуют	данные отсутствуют	
1	464920.2	1221641.2	-		0.1	данные отсутствуют	данные отсутствуют	
1	464900.64	1221635.26	-		0.1	данные отсутствуют	данные отсутствуют	

полное наименование должности		 <p>ДОКУМЕНТ ПОДПИСАН ЭЛЕКТРОННОЙ ПОДПИСЬЮ Сертификат: 00BB056B7401CB38D2B3576ACDC8425108 Выдана: ФЕДЕРАЛЬНАЯ СЛУЖБА ГОСУДАРСТВЕННОЙ РЕГИСТРАЦИИ, КАДАСТРА И КАРТОГРАФИИ Действителен: с 27.06.2023 по 19.09.2024</p>	инициалы, фамилия	
-------------------------------	--	---	-------------------	--

Сооружение							Лист 10	
вид объекта недвижимости								
Лист № 6 раздела 5.1		Всего листов раздела 5.1: 7		Всего разделов: 4		Всего листов выписки: 11		
06.02.2024г. № КУВИ-001/2024-37881102								
Кадастровый номер:				46:05:120120:14				
2	464913.51	1221644.52	-	0.1	данные отсутствуют	данные отсутствуют		
3	464910.58	1221649.05	-	0.1	данные отсутствуют	данные отсутствуют		
4	464897.78	1221639.54	-	0.1	данные отсутствуют	данные отсутствуют		
1	464900.64	1221635.26	-	0.1	данные отсутствуют	данные отсутствуют		
1	464916.62	1221646.79	-	0.1	данные отсутствуют	данные отсутствуют		
2	464931.26	1221657.54	-	0.1	данные отсутствуют	данные отсутствуют		
3	464928.11	1221662.56	-	0.1	данные отсутствуют	данные отсутствуют		
4	464913.54	1221651.52	-	0.1	данные отсутствуют	данные отсутствуют		
1	464916.62	1221646.79	-	0.1	данные отсутствуют	данные отсутствуют		
2. Сведения о предельных высоте и глубине конструктивных элементов объекта недвижимости								
Предельная глубина конструктивных элементов объекта недвижимости, м					данные отсутствуют			
Предельная высота конструктивных элементов объекта недвижимости, м					данные отсутствуют			

полное наименование должности		 ДОКУМЕНТ ПОДПИСАН ЭЛЕКТРОННОЙ ПОДПИСЬЮ Сертификат: 00B8056B7401CB38D2B3576ACDC8425108 Выдана: ФЕДЕРАЛЬНАЯ СЛУЖБА ГОСУДАРСТВЕННОЙ РЕГИСТРАЦИИ, КАДАСТРА И КАРТОГРАФИИ Действителен: с 27.06.2023 по 19.09.2024		инициалы, фамилия	

Сооружение							Лист 11	
вид объекта недвижимости								
Лист № 7 раздела 5.1		Всего листов раздела 5.1: 7		Всего разделов: 4		Всего листов выписки: 11		
06.02.2024г. № КУВИ-001/2024-37881102								
Кадастровый номер:				46:05:120120:14				
3. Сведения о характерных точках пересечения контура объекта недвижимости с контуром (контурами) иных зданий, сооружений, объектов незавершенного строительства								
Система координат МСК-46								
Номера характерных точек контура	Координаты, м		Средняя квадратическая погрешность определения координат характерных точек контура, м	Глубина, высота, м		Кадастровые номера иных объектов недвижимости, с контурами которых пересекается контур данного объекта недвижимости		
	X	Y		Н1	Н2			
1	2	3	4	5	6	7		
данные отсутствуют	данные отсутствуют	данные отсутствуют	данные отсутствуют	данные отсутствуют	данные отсутствуют	данные отсутствуют		

полное наименование должности		 ДОКУМЕНТ ПОДПИСАН ЭЛЕКТРОННОЙ ПОДПИСЬЮ Сертификат: 00B8056B7401CB38D2B3576ACDC8425108 Выдана: ФЕДЕРАЛЬНАЯ СЛУЖБА ГОСУДАРСТВЕННОЙ РЕГИСТРАЦИИ, КАДАСТРА И КАРТОГРАФИИ Действителен: с 27.06.2023 по 19.09.2024		инициалы, фамилия	

26. Копия письма Комитета по охране объектов культурного наследия  
Курской области от 01.02.2024 № 05.3-01.1-23/190 о предоставлении  
информации.



КОМИТЕТ ПО ОХРАНЕ ОБЪЕКТОВ  
КУЛЬТУРНОГО НАСЛЕДИЯ  
КУРСКОЙ ОБЛАСТИ

305002, г. Курск,  
Красная площадь, д.1  
тел.: +7 (4712) 400200 \*1068  
e-mail: nadzorokn@rkursk.ru

01.02.2024 № 05.3-01.1-23/190

На № 97-42-24 от 31.01.2024 г.

Генеральному директору  
ООО «НИЦ ПШИКЭ»  
О.П. Шишовой

119361, г. Москва, муниципальный  
округ Очаково-Матвеевское вн. тер. г.,  
ул. Наташи Ковшовой, д. 29, 1 этаж,  
офис 6  
тел.: 8 (495) 921-22-33  
9729304941@mail.ru


Уважаемая Оксана Павловна!

Рассмотрев Ваше обращение от 31.01.2024 г. № 97-42-24 о предоставлении документации для проведения государственной историко-культурной экспертизы (в части уточнения сведений об объекте) в отношении 7 объектов культурного наследия, расположенных на территории Курской области, комитет по охране объектов культурного наследия Курской области направляет Вам на электронную почту 4632291545@mail.ru всю имеющуюся документацию в электронном виде на запрашиваемые объекты культурного наследия:

№	Наименование объекта культурного наследия	Месторасположение объекта
1	«Братская могила 17 советских воинов», 1943 г. (Постановление Губернатора Курской области № 841 от 12.11.2001 г.; рег. № отсутствует)	Курская область, Курский район, с. Отрешково (кад. номер -)
2	«Две одиночные могилы советских воинов, погибших в бою с фашистскими захватчиками в 1943 г.», 1943 г. (Решение исполнительного комитета Курского областного Совета народных депутатов № 77 от 15.03.1990 г.; рег. № 461711276050005)	Курская область, Дмитриевский район, с. Шагаро-Петровское (кад. номер -)
3	«Одиночная могила командиру истребительного отряда Яковлеву В.А., погибшему в 1941 г.», 1941 г. (Решение исполнительного комитета Курского областного Совета народных депутатов № 382 от 14.06.1979 г.; рег. № отсутствует)	Курская область, гор. Льгов (на участке ст. Льгов – 2 - Марица) (кад. номер -)
4	«Могила сержанта Назарова Н.И., павшего в бою с немецко-фашистскими	Курская область, Льговский район, деревня Букреево Бобрик

	захватчиками в 1943 году. У могилы установлен обелиск» (Решение исполнительного комитета Курского областного Совета народных депутатов № 382 от 14.06.1979 г.; рег. № 461610557390005)	кад. номер 46:13:170101:376; 46:13:170101:373 з/у)
5	«Братская могила советских воинов и мирных жителей», 1943 г. (Постановление Губернатора Курской области № 841 от 12.11.2001 г.; рег. № отсутствует)	Курская область, Советский район, ж.д. станция Рагозинская (кад. номер - )
6	«Могила советского воина Наливкина», 1941 г. (Постановление Губернатора Курской области № 841 от 12.11.2001 г.; рег. № 461711069180005)	Курская область, Хомутовский район, д. Лекта (кад. номер - )
7	«Братская могила советских воинов», 1943 г. (Постановление Губернатора Курской области № 841 от 12.11.2001 г.)	Курская область, Хомутовский район, х. Печищи (кад. номер - )

И.о. председателя комитета



О.Н. Евдокимова

Телегина И.В.  
8 (4712) 51-15-96

*27. Копия письма Министерства по государственной охране объектов культурного наследия Курской области от 13.03.2024 № 05.3-01.123/597 о предоставлении информации.*



МИНИСТЕРСТВО ПО ГОСУДАРСТВЕННОЙ  
ОХРАНЕ ОБЪЕКТОВ  
КУЛЬТУРНОГО НАСЛЕДИЯ  
КУРСКОЙ ОБЛАСТИ

305002, г. Курск,  
Красная площадь, д.1  
тел.: +7 (4712) 400-200, доб. 1068  
e-mail: [nadzorokn@kursk.ru](mailto:nadzorokn@kursk.ru)

*13.03.2024* № *05.3-01.123/597*

На № 97-90-24 от 28.02.2024 г.

Генеральному директору  
ООО «НИЦ ПИИКЭ»  
О.П. Шишовой

119361, г. Москва, муниципальный  
округ Очаково-Матвеевское вн. тер. г.,  
ул. Наташи Ковшовой, д. 29, 1 этаж,  
офис 6  
тел.: 8 (495) 921-22-33  
9729304941@mail.ru

Уважаемая Оксана Павловна!

Рассмотрев Ваше обращение от 28.02.2024 г. № 97-90-24, Министерство по государственной охране объектов культурного наследия Курской области сообщает следующее.

Учетная карточка объекта культурного наследия (далее – Объект) «Братская могила 17 советских воинов», 1943 г. (Курская область, Курский район, с. Отрешково) отсутствует.

Учетная карточка объекта культурного наследия «Одиночная могила командиру истребительного отряда Яковлеву В.А., погибшему в 1941 г.», 1941 г. (Курская область, гор. Льгов (на участке ст. Льгов – 2 - Марица) и приказ Министерства культуры Российской Федерации о регистрации объекта в едином государственном реестре объектов культурного наследия (памятников истории и культуры) народов Российской Федерации - отсутствуют. Дополнительно направляем Вам фото Объекта от 29.02.2024 г. и ответ Льговского районного суда Курской области от 05.03.2024 № 757.

Направляем Вам копию решения исполнительного комитета Курского областного Совета народных депутатов № 382 от 14.06.1979 г. по объекту культурного наследия «Могила сержанта Назарова Н.И., павшего в бою с немецко-фашистскими захватчиками в 1943 году. У могилы установлен обелиск» (Курская область, Льговский район, деревня Букреево Бобрик).

Учетная карточка объекта культурного наследия «Братская могила советских воинов и мирных жителей», 1943 г. (Курская область, Советский район, ж.д. станция Рагозинская) и приказ Министерства культуры Российской Федерации о регистрации объекта в едином государственном реестре объектов культурного

наследия (памятников истории и культуры) народов Российской Федерации – отсутствуют.

Направляем Вам копию приказа Министерства культуры Российской Федерации от 31.10.2017 г. № 119652-р на объект культурного наследия «Могила советского воина Наливкина», 1941 г. (Курская область, Хомутовский район, д. Лекта).

Приказ Министерства культуры Российской Федерации о регистрации объекта в едином государственном реестре объектов культурного наследия (памятников истории и культуры) народов Российской Федерации на объект культурного наследия «Братская могила советских воинов», 1943 г. (Курская область, Хомутовский район, х. Печищи) – отсутствует.

Также направляем Вам имеющиеся документы на следующие объекты культурного наследия:

№	Наименование объекта культурного наследия	Месторасположение объекта
1	«Воинское кладбище воинов, погибших в феврале 1943 года и умерших от ран в военном госпитале. Захоронено 148 человек, установлено фамилий на 84 человека. Скульптура установлена в 1943 году», 1943 год (Решение Исполнительного комитета Курского областного Совета народных депутатов № 382 от 14.06.1979 г.; Приказ Министерства культуры РФ от 29.12.2015 № 31141-р; рег. № 461410146050005)	Курская область, Курский район, п. Малиновский
2	«Воинское кладбище воинов Советской Армии, погибших при освобождении г. Дмитриева и окрестных сел в марте 1943 года» (Решение Исполнительного комитета Курского областного Совета народных депутатов № 382 от 14.06.1979 г.; Приказ Министерства культуры РФ от 29.11.2016 № 58075-р; рег. № 461610558050005)	Курская область, город Дмитриев, проспект Советских Космонавтов, парк имени 40-летия Октября
3	«Могила рядового Маличенко Н.И., погибшего в бою с фашистскими захватчиками в 1941 г.», 1941 г. (Решение исполнительного комитета Курского областного Совета народных депутатов № 77 от 15.03.1990 г.; Приказ Министерства культуры РФ от 11.12.2015 № 27286-р; рег. № 461510379310005)	Курская область, Хомутовский район, д. Меньшиково

Приложение: документы в электронном виде.

Заместитель председателя комитета



А.Ю. Потанин

Телегина И.В.  
8 (4712) 51-15-96