

## АДМИНИСТРАЦИЯ КУРСКОЙ ОБЛАСТИ

### КОМИТЕТ ПО ОХРАНЕ ОБЪЕКТОВ КУЛЬТУРНОГО НАСЛЕДИЯ КУРСКОЙ ОБЛАСТИ

#### П Р И К А З

от 25.08.2022

№ 05.4-02/989

г. Курск

**Об утверждении границ и режима использования территории объекта культурного наследия регионального значения «Одиночная могила ст. лейтенанта Маркина–Вяльцева Михаила Михайловича, погибшего 23 августа 1943 года. Обелиск сооружен в 1962 году», 23 августа 1943 г., 1962 г., расположенного по адресу: Курская область, Дмитриевский район, Новопершинский сельсовет, д. Расстрыгино**

В соответствии с Федеральным законом от 25 июня 2002 г. № 73-ФЗ «Об объектах культурного наследия (памятниках истории и культуры) народов Российской Федерации», Законом Курской области от 29 декабря 2005 г. № 120-ЗКО «Об объектах культурного наследия Курской области», пунктом 3.10 Положения о комитете по охране объектов культурного наследия Курской области, утвержденного постановлением Губернатора Курской области от 15.09.2020 № 274-пг, ПРИКАЗЫВАЮ:

1. Утвердить:

границы территории объекта культурного наследия регионального значения «Одиночная могила ст. лейтенанта Маркина–Вяльцева Михаила Михайловича, погибшего 23 августа 1943 года. Обелиск сооружен в 1962 году», 23 августа 1943 г., 1962 г., расположенного по адресу: Курская область, Дмитриевский район, Новопершинский сельсовет, д. Расстрыгино, согласно приложению № 1 к настоящему приказу;

режим использования территории объекта культурного наследия регионального значения «Одиночная могила ст. лейтенанта Маркина–Вяльцева Михаила Михайловича, погибшего 23 августа 1943 года. Обелиск сооружен в 1962 году», 23 августа 1943 г., 1962 г., расположенного по адресу: Курская область, Дмитриевский район, Новопершинский сельсовет, д. Расстрыгино, согласно приложению № 2 к настоящему приказу.

2. Контроль за исполнением настоящего приказа возложить на начальника отдела разрешительной документации и учета объектов культурного наследия комитета по охране объектов культурного наследия Курской области А.И. Куткову.

Председатель комитета

A handwritten signature in black ink, appearing to be 'И.А. Мусьял', written in a cursive style.

И.А. Мусьял

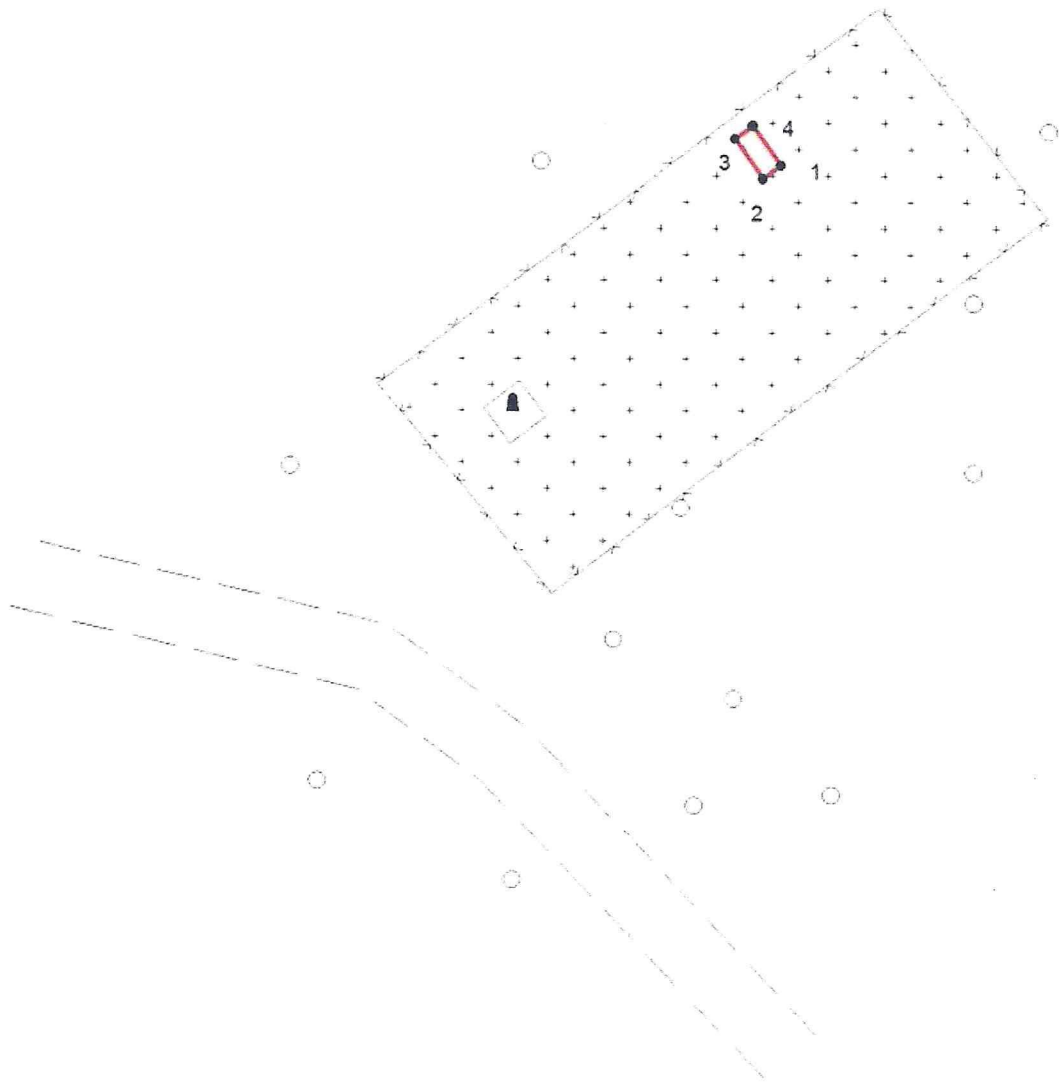
Приложение № 1  
к приказу комитета по охране  
объектов культурного наследия  
Курской области  
от 25.08.2022 № 05.4-08/989

**Границы территории объекта культурного наследия регионального значения «Одиночная могила ст. лейтенанта Маркина–Вяльцева Михаила Михайловича, погибшего 23 августа 1943 года. Обелиск сооружен в 1962 году», 23 августа 1943 г., 1962 г., расположенного по адресу: Курская область, Дмитриевский район, Новопершинский сельсовет, д. Расстрыгино**




Границы территории объекта культурного наследия представляют собой замкнутый контур и проходят по часовой стрелке следующим образом:

- от точки 1 в юго-западном направлении до точки 2;
- от точки 2 в северо-западном направлении до точки 3;
- от точки 3 в северо-восточном направлении до точки 4;
- от точки 4 в юго-восточном направлении до исходной точки 1.

**Карта (схема) границ территории объекта культурного наследия  
регионального значения «Одиночная могила ст. лейтенанта  
Маркина–Вяльцева Михаила Михайловича, погибшего 23 августа  
1943 года. Обелиск сооружен в 1962 году», 23 августа 1943 г., 1962 г.,  
расположенного по адресу: Курская область, Дмитриевский район,  
Новопершинский сельсовет, д. Расстрыгино**



**Условные обозначения:**

-  объект культурного наследия
-  граница территории объекта культурного наследия
-  1 характерная (поворотная) точка границы территории объекта культурного наследия

Приложение к границам территории объекта культурного наследия регионального значения «Одиночная могила ст. лейтенанта Маркина–Вяльцева Михаила Михайловича, погибшего 23 августа 1943 года. Обелиск сооружен в 1962 году», 23 августа 1943 г., 1962 г., расположенного по адресу: Курская область, Дмитриевский район, Новопершинский сельсовет, д. Расстрыгино

**Координаты характерных (поворотных) точек границ территории объекта культурного наследия регионального значения «Одиночная могила ст. лейтенанта Маркина–Вяльцева Михаила Михайловича, погибшего 23 августа 1943 года. Обелиск сооружен в 1962 году», 23 августа 1943 г., 1962 г., расположенного по адресу: Курская область, Дмитриевский район, Новопершинский сельсовет, д. Расстрыгино**

№	X	Y	Длина	Угол
1	463 203,680	1 232 120,690	1,276	234°34'00"
2	463 202,940	1 232 119,650	2,777	324°49'19"
3	463 205,210	1 232 118,050	1,262	054°40'24"
4	463 205,940	1 232 119,080	2,775	144°32'04"
1	463 203,680	1 232 120,690		

Приложение № 2  
к приказу комитета по охране  
объектов культурного наследия  
Курской области  
от 25.08.2022 № 05.4-08/989

**Режим  
использования территории объекта культурного наследия  
регионального значения «Одиночная могила ст. лейтенанта  
Маркина–Вяльцева Михаила Михайловича, погибшего 23 августа  
1943 года. Обелиск сооружен в 1962 году», 23 августа 1943 г., 1962 г.,  
расположенного по адресу: Курская область, Дмитриевский район,  
Новопершинский сельсовет, д. Расстригино**

На территории объекта культурного наследия

**разрешается:**

проведение работ по сохранению объекта культурного наследия;  
проведение работ по благоустройству и озеленению территории  
объекта культурного наследия, оборудование территории элементами  
освещения, малыми архитектурными формами;

применение при благоустройстве и оборудовании территории  
отделочных материалов и дорожных покрытий нейтральной цветовой  
гаммы и фактуры;

дозахоронение останков, исторически связанных с объектом  
культурного наследия, найденных в ходе поисковых работ;

**запрещается:**

хозяйственная деятельность любого вида, ведущая к разрушению,  
искажению исторического облика объекта культурного наследия,  
изменению уровня грунтовых вод;

любое строительство, не связанное с восстановлением исторических  
утраченных элементов объекта культурного наследия;

размещение любых рекламных конструкций на территории объекта  
культурного наследия;

проведение любых земляных работ без опережающих  
археологических исследований;

любое динамическое воздействие на грунты в зоне их  
взаимодействия с объектом культурного наследия, создающее  
разрушающие вибрационные нагрузки;

самовольная посадка и вырубка насаждений, кроме санитарных  
рубок;

прокладка инженерных коммуникаций наземным и надземным  
способом, за исключением временных, необходимых для проведения  
ремонтно-реставрационных работ.