

АДМИНИСТРАЦИЯ КУРСКОЙ ОБЛАСТИ

КОМИТЕТ ПО ОХРАНЕ ОБЪЕКТОВ КУЛЬТУРНОГО НАСЛЕДИЯ КУРСКОЙ ОБЛАСТИ

П Р И К А З

от 24.11.2022

№ 05.4-08/1266

г. Курск

Об утверждении границ и режима использования территории объекта культурного наследия регионального значения «Ограда с воротами», нач. XIX в., входящего в состав объекта культурного наследия регионального значения «Ансамбль Троице – Вознесенской церкви», нач. XIX в., расположенного по адресу: Курская область, Суджанский район, г. Суджа, ул. К. Либкнехта, д. 7

В соответствии с Федеральным законом от 25 июня 2002 г. № 73-ФЗ «Об объектах культурного наследия (памятниках истории и культуры) народов Российской Федерации», Законом Курской области от 29 декабря 2005 г. № 120-ЗКО «Об объектах культурного наследия Курской области», пунктом 3.10 Положения о комитете по охране объектов культурного наследия Курской области, утвержденного постановлением Губернатора Курской области от 15.09.2020 № 274-пг, ПРИКАЗЫВАЮ:

1. Утвердить:

границы территории объекта культурного наследия регионального значения «Ограда с воротами», нач. XIX в., входящего в состав объекта культурного наследия регионального значения «Ансамбль Троице – Вознесенской церкви», нач. XIX в., расположенного по адресу: Курская область, Суджанский район, г. Суджа, ул. К. Либкнехта, д. 7, согласно приложению № 1 к настоящему приказу;

режим использования территории объекта культурного наследия регионального значения «Ограда с воротами», нач. XIX в., входящего в состав объекта культурного наследия регионального значения «Ансамбль Троице – Вознесенской церкви», нач. XIX в., расположенного по адресу:

Курская область, Суджанский район, г. Суджа, ул. К. Либкнехта, д. 7,
согласно приложению № 2 к настоящему приказу.

2. Контроль за исполнением настоящего приказа возложить на
начальника отдела разрешительной документации и учета объектов
культурного наследия комитета по охране объектов культурного наследия
Курской области А.И. Куткову.

И.о. председателя комитета



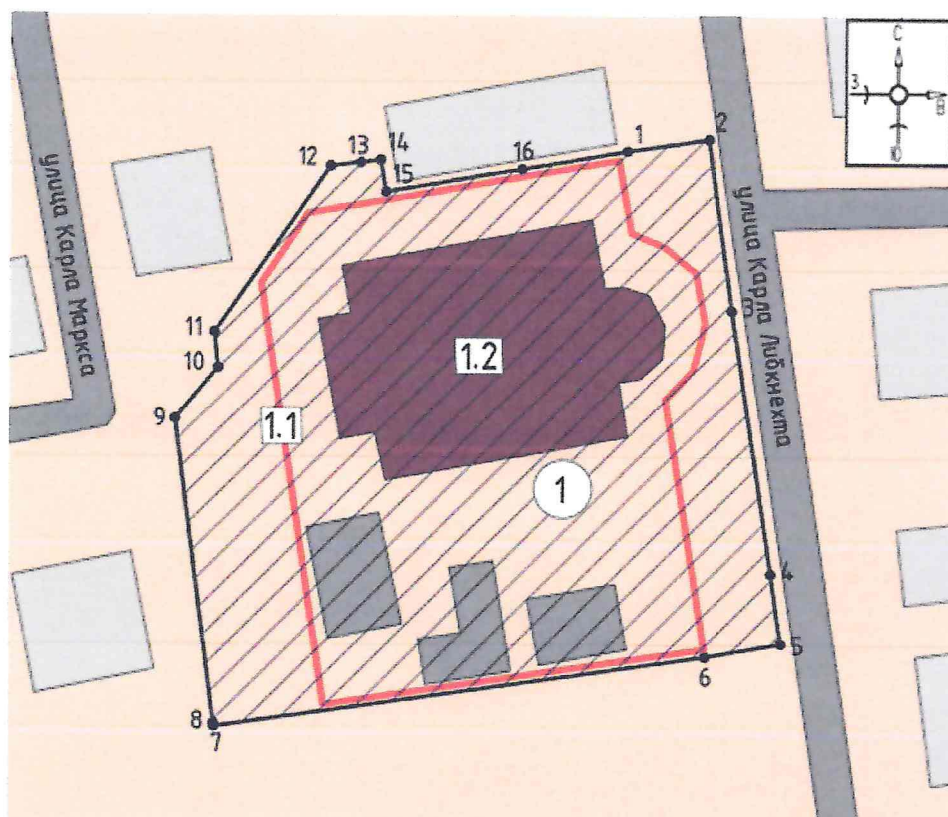
А.Ю. Потанин

Приложение № 1
к приказу комитета по охране
объектов культурного наследия
Курской области
от 24.11.2022 № 05.4-02/1266

Границы территории объекта культурного наследия регионального значения «Ограда с воротами», нач. XIX в., входящего в состав объекта культурного наследия регионального значения «Ансамбль Троице – Вознесенской церкви», нач. XIX в., расположенного по адресу: Курская область, Суджанский район, г. Суджа, ул. К. Либкнехта, д. 7






Прохождение границы		Описание прохождения границы
от точки	до точки	
1	2	На восток – 9,10 м;
2	3	На юг – 56,79 м;
3	4	
4	5	
5	6	На запад – 63,31 м;
6	7	
7	8	На север – 34,53 м;
8	9	
9	10	На северо-восток – 7,49 м;
10	11	На север – 4,00 м;
11	12	На северо-восток – 22,47 м;
12	13	На восток – 5,54 м;
13	14	
14	15	На юг – 3,59 м;
15	16	На восток в исходную точку – 42,64 м.
16	1	

Карта (схема) границ территории объекта культурного наследия регионального значения «Ограда с воротами», нач. XIX в., входящего в состав объекта культурного наследия регионального значения «Ансамбль Троице – Вознесенской церкви», нач. XIX в., расположенного по адресу: Курская область, Суджанский район, г. Суджа, ул. К. Либкнехта, д. 7



Масштаб 1:500

Используемые условные знаки и обозначения:

- 
 - объект культурного наследия регионального значения «Ограда с воротами», нач. XIX в., входящий в состав объекта культурного наследия регионального значения «Ансамбль Троице-Вознесенской церкви», нач. XIX в.
- 
 - объект культурного наследия регионального значения, «Ансамбль Троице-Вознесенской церкви», нач. XIX в.
- 
 - объект культурного наследия регионального значения «Церковь Троице-Вознесенская», 1812 г., входящий в состав объекта культурного наследия регионального значения «Ансамбль Троице-Вознесенской церкви», нач. XIX в.
- 
 - границы территории объекта культурного наследия
- 
 - обозначение характерной (поворотной) точки

Приложение к границам территории объекта культурного наследия регионального значения «Ограда с воротами», нач. XIX в., входящего в состав объекта культурного наследия регионального значения «Ансамбль Троице – Вознесенской церкви», нач. XIX в., расположенного по адресу: Курская область, Суджанский район, г. Суджа, ул. К. Либкнехта, д. 7

Координаты характерных (поворотных) точек к карте (схеме) границ территории объекта культурного наследия регионального значения «Ограда с воротами», нач. XIX в., входящего в состав объекта культурного наследия регионального значения «Ансамбль Троице – Вознесенской церкви», нач. XIX в., расположенного по адресу: Курская область, Суджанский район, г. Суджа, ул. К. Либкнехта, д. 7

Сведения о местоположении границ объекта			
Координаты характерных (поворотных) точек в системе координат МСК-46			
Метод определения координат – метод спутниковых геодезических измерений (определений)			
Средняя квадратическая погрешность положения характерной точки (Mt), м = 0,10			
Сведения о характерных точках границ объекта			
Обозначение характерных точек границ	Координаты, м		Описание обозначения точки на местности (при наличии)
	X	Y	
1	2	3	4
1	360895,68	1235180,59	—
2	360897,01	1235189,59	—
3	360877,94	1235192,19	—
4	360848,52	1235196,60	—
5	360840,81	1235197,70	—
6	360839,31	1235189,32	—
7	360831,46	1235135,09	—
8	360831,79	1235135,04	—
9	360865,71	1235130,66	—
10	360871,52	1235135,38	—

1	2	3	4
11	360875,50	1235134,98	—
12	360893,97	1235147,77	—
13	360894,38	1235151,09	—
14	360894,66	1235153,26	—
15	360891,13	1235153,89	—
16	360893,65	1235168,93	—
1	360895,68	1235180,59	—

Приложение № 2
к приказу комитета по охране
объектов культурного наследия
Курской области
от 24.11.2022 № 05.4-02/1266

Режим
использования территории объекта культурного наследия
регионального значения «Ограда с воротами», нач. XIX в., входящего
в состав объекта культурного наследия регионального значения
«Ансамбль Троице – Вознесенской церкви», нач. XIX в.,
расположенного по адресу: Курская область, Суджанский район,
г. Суджа, ул. К. Либкнехта, д. 7

На территории объекта культурного наследия регионального значения «Ограда с воротами», нач. XIX в., входящего в состав объекта культурного наследия регионального значения «Ансамбль Троице – Вознесенской церкви», нач. XIX в., расположенного по адресу: Курская область, Суджанский район, г. Суджа, ул. К. Либкнехта, д. 7

разрешается:

проведение работ по сохранению объекта культурного наследия или его отдельных элементов;

проведение работ по озеленению и благоустройству территории, направленных на формирование наиболее близкого к историческому восприятию объекта культурного наследия;

прокладка, реконструкция, ремонт дорог и элементов их обустройства, а также подземных инженерных коммуникаций и сооружений, не нарушающих целостность объекта культурного наследия и не создающих угрозы его повреждения, разрушения или уничтожения, угрозы пожара;

ведение хозяйственной деятельности, не противоречащей требованиям обеспечения сохранности объекта культурного наследия и позволяющей обеспечить функционирование объекта культурного наследия в современных условиях;

доступность объекта культурного наследия в целях его экспонирования, сохранения его традиционного визуального восприятия;

запрещается:

строительство объектов капитального строительства;

хозяйственная деятельность, ведущая к разрушению, искажению внешнего облика объекта культурного наследия, нарушающая его целостность и создающая угрозу его повреждения, разрушения или уничтожения;

искажение характеристик историко-культурного ландшафта, композиционно связанного с объектом культурного наследия;

прокладка наземных и воздушных инженерных коммуникаций, кроме временных, необходимых для проведения работ по сохранению объекта культурного наследия;

размещение рекламы;

размещение временных построек, не связанных с проведением работ по сохранению объекта культурного наследия.