



## АДМИНИСТРАЦИЯ КУРСКОЙ ОБЛАСТИ

### КОМИТЕТ ПО ОХРАНЕ ОБЪЕКТОВ КУЛЬТУРНОГО НАСЛЕДИЯ КУРСКОЙ ОБЛАСТИ

#### П Р И К А З

от 07.09.2022

№ 05.4-08/1061

г. Курск

**Об утверждении границ и режима использования территории объектов культурного наследия регионального значения «Гимназия Попова», II-я пол. XIX в., расположенного по адресу: Курская область, г. Рыльск, Советская пл., 22, в составе: «Здание гимназии», II-я пол. XIX в., расположенного по адресу: Курская область, г. Рыльск, Советская пл., 22, «Ворота», кон. XIX в., расположенного по адресу: Курская область, г. Рыльск, Советская пл., между 22 и 24**

В соответствии с Федеральным законом от 25 июня 2002 г. № 73-ФЗ «Об объектах культурного наследия (памятниках истории и культуры) народов Российской Федерации», Законом Курской области от 29 декабря 2005 г. № 120-ЗКО «Об объектах культурного наследия Курской области», пунктом 3.10 Положения о комитете по охране объектов культурного наследия Курской области, утвержденного постановлением Губернатора Курской области от 15.09.2020 № 274-пг, ПРИКАЗЫВАЮ:

**1. Утвердить:**

границы территории объектов культурного наследия регионального значения «Гимназия Попова», II-я пол. XIX в., расположенного по адресу: Курская область, г. Рыльск, Советская пл., 22, в составе: «Здание гимназии», II-я пол. XIX в., расположенного по адресу: Курская область, г. Рыльск, Советская пл., 22, «Ворота», кон. XIX в., расположенного по адресу: Курская область, г. Рыльск, Советская пл., между 22 и 24, согласно приложению № 1 к настоящему приказу;

режим использования территории объектов культурного наследия регионального значения «Гимназия Попова», II-я пол. XIX в.,

расположенного по адресу: Курская область, г. Рыльск, Советская пл., 22, в составе: «Здание гимназии», II-я пол. XIX в., расположенного по адресу: Курская область, г. Рыльск, Советская пл., 22, «Ворота», кон. XIX в., расположенного по адресу: Курская область, г. Рыльск, Советская пл., между 22 и 24, согласно приложению № 2 к настоящему приказу.

2. Контроль за исполнением настоящего приказа возложить на начальника отдела разрешительной документации и учета объектов культурного наследия комитета по охране объектов культурного наследия Курской области А.И. Куткову.

Председатель комитета



И.А. Мусьял

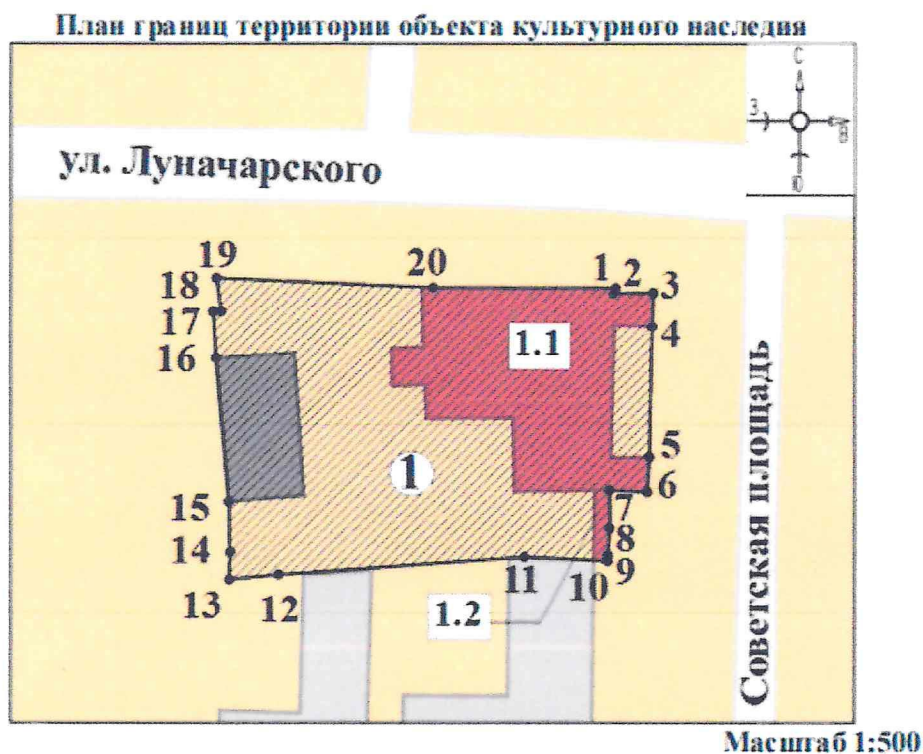
Приложение № 1  
к приказу комитета по охране  
объектов культурного наследия  
Курской области  
от 07.09.2022 № 05.4-08/1061

**Границы территории объектов культурного наследия регионального значения «Гимназия Попова», II-я пол. XIX в., расположенного по адресу: Курская область, г. Рыльск, Советская пл., 22, в составе: «Здание гимназии», II-я пол. XIX в., расположенного по адресу: Курская область, г. Рыльск, Советская пл., 22, «Ворота», кон. XIX в., расположенного по адресу: Курская область, г. Рыльск, Советская пл., между 22 и 24**

Прохождение границы		Описание прохождения границы
от точки	до точки	
1	2	3
1	2	На юг – 0,61 м;
2	3	На восток – 4,08 м;
3	4	На юг – 3,51 м;
4	5	На юг – 13,64 м;
5	6	На юг – 3,58 м;
6	7	На запад – 3,93 м;
7	8	На юг – 3,96 м;
8	9	На юг – 2,76 м;
9	10	На юг – 0,63 м;
10	11	На запад – 8,59 м;
11	12	На запад – 25,44 м;
12	13	На запад – 5,12 м;
13	14	На север – 2,85 м;

<b>1</b>	<b>2</b>	<b>3</b>
14	15	На север – 5,23 м;
15	16	На север – 14,99 м;
16	17	На север – 4,81 м;
17	18	На север – 0,81 м;
18	19	На север – 3,50 м;
19	20	На север – 22,40 м;
20	1	На север в исходную точку – 18,82 м.

Карта (схема) границ территории объектов культурного наследия регионального значения «Гимназия Попова», II-я пол. XIX в., расположенного по адресу: Курская область, г. Рыльск, Советская пл., 22, в составе: «Здание гимназии», II-я пол. XIX в., расположенного по адресу: Курская область, г. Рыльск, Советская пл., 22, «Ворота», кон. XIX в., расположенного по адресу: Курская область, г. Рыльск, Советская пл., между 22 и 24




**Используемые условные знаки и обозначения:**


**1** - объект культурного наследия регионального значения «Гимназия Попова»

Объекты культурного наследия регионального значения, входящие в состав объекта культурного наследия регионального значения «Гимназия Попова»:

**1.1** - объект культурного наследия регионального значения «Здание гимназии»

**1.2** - объект культурного наследия регионального значения «Ворота»

 - строения, сооружения, не обладающие признаками объекта культурного наследия

 - границы территории объекта культурного наследия

• 1 - обозначение характерной (поворотной) точки

Приложение к границам территории объектов культурного наследия регионального значения «Гимназия Попова», II-я пол. XIX в., расположенного по адресу: Курская область, г. Рыльск, Советская пл., 22, в составе: «Здание гимназии», II-я пол. XIX в., расположенного по адресу: Курская область, г. Рыльск, Советская пл., 22, «Ворота», кон. XIX в., расположенного по адресу: Курская область, г. Рыльск, Советская пл., между 22 и 24

**Координаты характерных (поворотных) точек к карте (схеме) границ территории объектов культурного наследия регионального значения «Гимназия Попова», II-я пол. XIX в., расположенного по адресу: Курская область, г. Рыльск, Советская пл., 22, в составе: «Здание гимназии», II-я пол. XIX в., расположенного по адресу: Курская область, г. Рыльск, Советская пл., 22, «Ворота», кон. XIX в., расположенного по адресу: Курская область, г. Рыльск, Советская пл., между 22 и 24**

Сведения о местоположении границ объекта			
Координаты характерных (поворотных) точек в системе координат МСК-46			
Метод определения координат – метод спутниковых геодезических измерений (определений) Средняя квадратическая погрешность положения характерной точки (Mt), $m = 0,10$			
Сведения о характерных точках границ объекта			
Обозначение характерных точек границ	Координаты, м		Описание обозначения точки на местности (при наличии)
	X	Y	
1	2	3	4
1	402922,76	1194873,84	—
2	402922,20	1194873,61	—
3	402922,24	1194877,69	—
4	402918,73	1194877,59	—
5	402905,09	1194877,31	—
6	402901,52	1194877,11	—
7	402901,72	1194873,19	—
8	402897,76	1194873,23	—

<b>1</b>	<b>2</b>	<b>3</b>	<b>4</b>
9	402895,01	1194873,04	—
10	402894,38	1194873,03	—
11	402894,82	1194864,45	—
12	402892,96	1194839,08	—
13	402892,45	1194833,99	—
14	402895,30	1194834,06	—
15	402900,53	1194833,90	—
16	402915,46	1194832,60	—
17	402920,26	1194832,30	—
18	402920,32	1194833,11	—
19	402923,79	1194832,64	—
20	402922,81	1194855,02	—
1	402922,76	1194873,84	—

Приложение № 2  
к приказу комитета по охране  
объектов культурного наследия  
Курской области  
от 07.09.2022 № 05.4-08/1061

**Режим  
использования территории объектов культурного наследия  
регионального значения «Гимназия Попова», II-я пол. XIX в.,  
расположенного по адресу: Курская область, г. Рыльск,  
Советская пл., 22, в составе: «Здание гимназии», II-я пол. XIX в.,  
расположенного по адресу: Курская область, г. Рыльск,  
Советская пл., 22, «Ворота», кон. XIX в., расположенного по адресу:  
Курская область, г. Рыльск, Советская пл., между 22 и 24**

На территории объектов культурного наследия регионального значения «Гимназия Попова», II-я пол. XIX в., расположенного по адресу: Курская область, г. Рыльск, Советская пл., 22, в составе: «Здание гимназии», II-я пол. XIX в., расположенного по адресу: Курская область, г. Рыльск, Советская пл., 22, «Ворота», кон. XIX в., расположенного по адресу: Курская область, г. Рыльск, Советская пл., между 22 и 24

**разрешается:**

проведение работ по сохранению объекта культурного наследия или его отдельных элементов;

проведение работ по озеленению и благоустройству территории, производимых, в том числе с применением методов реставрации, направленных на формирование наиболее близкого к историческому восприятию объекта культурного наследия;

прокладка, реконструкция, ремонт дорог и элементов их обустройства, а также подземных инженерных коммуникаций и сооружений, не нарушающих целостность объекта культурного наследия и не создающих угрозы его повреждения, разрушения или уничтожения, угрозы пожара;

ведение хозяйственной деятельности, не противоречащей требованиям обеспечения сохранности объекта культурного наследия и позволяющей обеспечить функционирование объекта культурного наследия в современных условиях;

доступность объекта культурного наследия в целях его экспонирования, сохранения его традиционного визуального восприятия;

реализация мер пожарной и экологической безопасности;

**запрещается:**

строительство объектов капитального строительства;

хозяйственная деятельность, ведущая к разрушению, искажению внешнего облика объекта культурного наследия, нарушающая его целостность и создающая угрозу его повреждения, разрушения или уничтожения;

искажение характеристик историко-культурного ландшафта, композиционно связанного с объектом культурного наследия;

вырубка деревьев, за исключением санитарных рубок; уничтожение травяного покрова;

установка на фасадах, крыше объекта культурного наследия кондиционеров, телеантенн, тарелок спутниковой связи, а также других средств технического обеспечения;

прокладка наземных и воздушных инженерных коммуникаций, кроме временных, необходимых для проведения работ по сохранению объекта культурного наследия;

размещение любых рекламных конструкций на объекте культурного наследия и его территории;

создание разрушающих вибрационных нагрузок динамическим воздействием на грунты в зоне их взаимодействия с объектом культурного наследия;

размещение временных построек, не связанных с проведением работ по сохранению объекта культурного наследия.