



АДМИНИСТРАЦИЯ КУРСКОЙ ОБЛАСТИ

КОМИТЕТ ПО ОХРАНЕ ОБЪЕКТОВ КУЛЬТУРНОГО НАСЛЕДИЯ КУРСКОЙ ОБЛАСТИ

П Р И К А З

от 03.11.2022

№ 05.4-08/1224

г. Курск

Об утверждении предмета охраны объекта культурного наследия регионального значения «Одиночная могила подполковника медслужбы Клементьева Виктора Константиновича, погибшего в 1943 году. Обелиск установлен в 1966 году», 1966 г., расположенного по адресу: Курская область, Железногорский район, с. Андросово, Андросовский сельсовет (на гражданском кладбище)

В соответствии с Федеральным законом от 25 июня 2002 года № 73-ФЗ «Об объектах культурного наследия (памятниках истории и культуры) народов Российской Федерации», Положением о комитете по охране объектов культурного наследия Курской области, утвержденным постановлением Губернатора Курской области от 15.09.2020 № 274-пг, ПРИКАЗЫВАЮ:

1. Утвердить прилагаемый предмет охраны объекта культурного наследия регионального значения «Одиночная могила подполковника медслужбы Клементьева Виктора Константиновича, погибшего в 1943 году. Обелиск установлен в 1966 году», 1966 г., расположенного по адресу: Курская область, Железногорский район, с. Андросово, Андросовский сельсовет (на гражданском кладбище).

2. Контроль за исполнением настоящего приказа возложить на начальника отдела разрешительной документации и учета объектов культурного наследия комитета по охране объектов культурного наследия Курской области А.И. Куткову.

3. Приказ вступает в силу со дня его подписания.

Председатель комитета

И.А. Мусьял

УТВЕРЖДЕН
приказом комитета по охране
объектов культурного наследия
Курской области

от 03.11.2024 № 054-08/2024

ПРЕДМЕТ ОХРАНЫ

**объекта культурного наследия регионального значения
«Одинокая могила подполковника медслужбы Клементьева
Виктора Константиновича, погибшего в 1943 году. Обелиск
установлен в 1966 году», 1966 г., расположенного по адресу:
Курская область, Железногорский район, с. Андросово,
Андросовский сельсовет (на гражданском кладбище)**

Градостроительные характеристики объекта:

местоположение в структуре с. Андросово, Андросовский сельсовет (на гражданском кладбище), в непосредственной близости к объектам культурного наследия регионального значения: «Братская могила воинов Советской Армии, погибших в феврале 1943 года. Захоронено 193 человека, установлено фамилий на 34 человека. Обелиск установлен в 1953 году», «Могила капитана Макарова К.Н.», «Братская могила советских летчиков», «Братская могила советских воинов». В 350 м от объекта расположен выявленный объект культурного наследия «Церковь Казанской Божией Матери, 1911 г.» (с. Андросово), Железногорского района Курской области.

Мемориальное значение объекта:

причастность к событиям Великой Отечественной войны 1941-1945 гг.;

история объекта, связанная с боевыми действиями во время битвы на Курской дуге 1943 г.

Объемно-пространственные характеристики объекта:

вытянутая от поверхности земли по вертикали надгробная плита на подставке с надписью «майор медицинской службы Клементьев Виктор Константинович 27.04.1897-1943 08.08».

Конструктивные характеристики объекта:

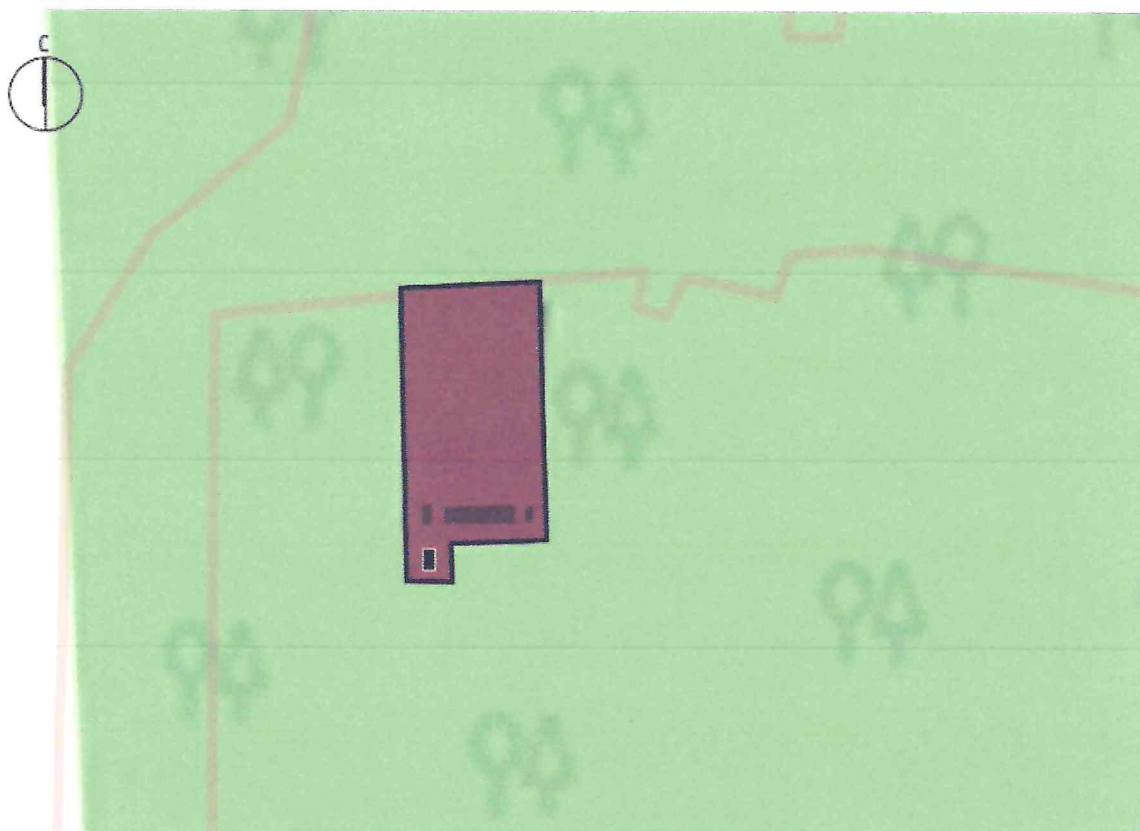
материал (уточняется в процессе научно-исследовательских и изыскательских работ);

габариты, конфигурация, материал и оформление памятника.



Пространственно-планировочные характеристики объекта:

одинокая могила подполковника медслужбы Клементьева Виктора Константиновича ограждена частично металлической оградой.

Схема предмета охраны объекта культурного наследия регионального значения «Одиночная могила подполковника медслужбы Клементьева Виктора Константиновича, погибшего в 1943 году. Обелиск установлен в 1966 году», 1966 г., расположенного по адресу: Курская область, Железногорский район, с. Андросово, Андросовский сельсовет (на гражданском кладбище)



Условные обозначения

-  - Объект культурного наследия регионального значения «Одиночная могила подполковника медслужбы Клементьева Виктора Константиновича, погибшего в 1943 году. Обелиск установлен в 1966 году», 1943 г. Курская область, Железногорский район, с. Андросово, Андросовский сельсовет (на гражданском кладбище)
-  - Границы участка кладбища с обозначением расположения ОКН