

**АКТ**  
**государственной историко-культурной экспертизы по уточнению сведений о наименовании, о дате создания объекта культурного наследия регионального значения «Могила советского воина Наливкина», 1941 г., расположенного по адресу: Курская область, Хомутовский район, д. Лекта, включенного в Единый государственный реестр объектов культурного наследия (памятников истории и культуры) народов Российской Федерации**

Настоящий Акт государственной историко-культурной экспертизы составлен в соответствии с Федеральным законом от 25.06.2002 № 73-ФЗ «Об объектах культурного наследия (памятниках истории и культуры) народов Российской Федерации», Положением о государственной историко-культурной экспертизе, утвержденным постановлением Правительства Российской Федерации от 15.06.2009 № 569, согласно требованиям, предусмотренным пунктом 19 данного Положения.

**Дата начала проведения экспертизы:** 29 января 2024 года.

**Дата окончания проведения экспертизы:** 25 марта 2024 года.

**Место проведения экспертизы:** Курская область, г. Курск, г. Москва.

**Заказчик экспертизы:** областное бюджетное учреждение культуры «Инспекция по охране и использованию объектов культурного наследия (памятников истории и культуры) Курской области», 305000, г. Курск, Красная пл., д.№ 6, оф.70, ИНН 4632043341, КПП 463201001.

**Сведения об организации, проводившей экспертизу:**

Полное и сокращенное наименование организации	Общество с ограниченной ответственностью «Научно-исследовательский центр проектирования и историко-культурных экспертиз» (ООО «НИЦ ПИИКЭ»)
Организационно-правовая форма	Общество с ограниченной ответственностью
Место нахождения	119361, г. Москва, вн. тер. г. муниципальный округ Очаково-Матвеевское, ул. Наташи Ковшовой, д. 29, этаж 1, офис 6
Идентификационный номер налогоплательщика	ИНН 9729304941
Устав организации	Утвержден решением № 5 единственного учредителя ООО «НИЦ ПИИКЭ» от 30.02.2022.

Организация соответствует требованиям подпункта «б» пункта 7 Положения о государственной историко-культурной экспертизе, утверждённого постановлением Правительства Российской Федерации от 15.07.2009 № 569.

**Сведения об эксперте, проводившем экспертизу:**

Фамилия, имя и отчество	Муштаков-Лентовский Сергей Евгеньевич
Образование	Высшее, ГОУ ВПО «Пензенский государственный педагогический университет им. В.Г. Белинского», ФГБОУ ВО «Московский архитектурный институт (государственная академия)»
Специальность	История, градостроительство
Учёная степень (звание)	отсутствует
Стаж работы	18 лет
Место работы, должность	Автономная некоммерческая организация «Национальный исследовательский институт культурного наследия», заместитель генерального директора, г. Москва
Сведения об аттестации	Приказ Министерства культуры Российской Федерации от 20.11.2023 № 3171. Объекты экспертизы: - выявленные объекты культурного наследия в целях обоснования целесообразности включения данных объектов в реестр; - документы, обосновывающие включение объектов культурного наследия в реестр; - документы, обосновывающие изменение категории историко-культурного значения объекта культурного наследия; - документы, обосновывающие исключение объектов культурного наследия из реестра;

	<ul style="list-style-type: none"> <li>- документация или разделы документации, обосновывающие меры по обеспечению сохранности объекта культурного наследия, включенного в реестр, выявленного объекта культурного наследия либо объекта, обладающего признаками объекта культурного наследия, при проведении земляных, мелиоративных, хозяйственных работ, указанных в статье 30 Федерального закона № 73-ФЗ работ по использованию лесов и иных работ в границах территории объекта культурного наследия либо на земельном участке, непосредственно связанном с земельным участком в границах территории объекта культурного наследия;</li> <li>- проекты зон охраны объекта культурного наследия;</li> <li>- документация, обосновывающая границы защитной зоны объекта культурного наследия;</li> <li>- проектная документация на проведение работ по сохранению объектов культурного наследия.</li> </ul>
--	--

**Информация о том, что в соответствии с законодательством Российской Федерации эксперты несут ответственность за достоверность сведений, изложенных в заключении:**

Государственный эксперт по проведению государственной историко-культурной экспертизы Муштаков-Лентовский Сергей Евгеньевич несет ответственность за достоверность информации, изложенной в заключении экспертизы, в соответствии со статьей 29 Федерального закона от 25.06.2002 г. № 73-ФЗ «Об объектах культурного наследия (памятниках истории и культуры) народов Российской Федерации», пунктом 17 «Положения о государственной историко-культурной экспертизе», утвержденного постановлением Правительства Российской Федерации от 15.06.2009 г. № 569.

Экспертом при подписании акта государственной историко-культурной экспертизы, выполненного на электронном носителе в формате переносимого документа (PDF), обеспечена конфиденциальность ключа усиленной квалифицированной электронной подписи.

### **Объект экспертизы:**

Документы, обосновывающие включение в Единый государственный реестр объекта культурного наследия (памятников истории и культуры) народов Российской Федерации объекта культурного наследия регионального значения «Могила советского воина Наливкина», 1941 г., расположенного по адресу: Курская область, Хомутовский район, д. Лекта, регистрационный номер в Едином государственном реестре объектов культурного наследия (памятников истории и культуры) народов Российской Федерации 461711069180005.

### **Цель экспертизы:**

Уточнение сведений об объекте культурного наследия, включенном в Единый государственный реестр объектов культурного наследия (памятников истории и культуры) народов Российской Федерации как объект культурного наследия регионального значения «Могила советского воина Наливкина», 1941 г., расположенный по адресу: Курская область, Хомутовский район, д. Лекта, регистрационный номер в Едином государственном реестре объектов культурного наследия (памятников истории и культуры) народов Российской Федерации (далее – Реестр) 461711069180005, в части уточнения наименования объекта культурного наследия, времени возникновения или даты создания объекта культурного наследия.

### **Перечень документов, представленных Заявителем (Заказчиком) для проведения экспертизы:**

1. Копия постановления Губернатора Курской области от 12.11.2001 № 841 «Об отнесении памятников истории и культуры к категории памятников местного значения».
2. Копия приказа Минкультуры России от 31.10.2017 № 119652-р «О регистрации объекта культурного наследия регионального значения «Могила советского воина Наливкина», 1941 г. (Курская область) в едином государственном реестре объектов культурного наследия (памятников истории и культуры) народов Российской Федерации».
3. Копия паспорта объекта культурного наследия «Могила советского воина Наливкина» от 17.01.2024.
4. Копия решения Исполнительного комитета Курского областного Совета народных депутатов от 15.03.1990 № 77 «Об отнесении памятников истории к категории памятников местного значения».
5. Копия приказа Минкультуры России от 11.12.2015 № 27286-р «О регистрации объекта культурного наследия регионального значения «Могила

рядового Маличенко Н.И., погибшего в бою с фашистскими захватчиками в 1941 г.», 1941 г. (Курская область) в едином государственном реестре объектов культурного наследия (памятников истории и культуры) народов Российской Федерации».

6. Копия приказа Комитета по охране объектов культурного наследия Курской области от 13.07.2022 № 05.4-08/795 «Об утверждении границ и режима использования объекта культурного наследия регионального значения «Могила рядового Маличенко Н.И., погибшего в бою с фашистскими захватчиками в 1941 г.», 1941 г., расположенного по адресу: Курская область, Хомутовский район, д. Меньшиково».

7. Копия приказа Комитета по охране объектов культурного наследия Курской области от 13.07.2022 № 05.4-08/803 «Об утверждении графического описания местоположения границ защитной зоны объекта культурного наследия регионального значения «Могила рядового Маличенко Н.И., погибшего в бою с фашистскими захватчиками в 1941 г.», 1941 г. (Курская область, Хомутовский район, д. Меньшиково)».

8. Копия паспорта объекта культурного наследия «Могила рядового Маличенко Н.И., погибшего в бою с фашистскими захватчиками в 1941 г.» от 12.03.2024.

9. Копия охранного обязательства на памятник истории и культуры «Могила рядового Маличенко Н.И., погибшего в 1941 г.», расположенного в с. Меньшиково Хомутовского района Курской области, от 25.11.1993.

10. Копия Акта технического осмотра памятника истории и культуры «Могила Маличенко Н. И. 1941 г.» от 25.11.1993.

11. Копия учетной карточки воинского захоронения «Одиночная могила», расположенного по адресу: Россия, Курская область, Хомутовский район, с. Меньшиково, от 30.05.2013.

12. Копия выписки из Единого государственного реестра недвижимости об объекте недвижимости (земельный участок), местоположение - Курская область, Хомутовский район, Сквородневский сельсовет, с. Меньшиково, от 01.06.2023 № КУВИ-001/2023-126499828.

13. Копия письма ОБУК «Инспекция по охране объектов культурного наследия Курской области» от 25.01.2024 № 76 в адрес ОКУ «ГАОПИ Курской области» о предоставлении имеющейся информации о воинских захоронениях, являющихся объектами культурного наследия регионального значения.

14. Копия письма ОКУ «ГАОПИ Курской области» от 26.01.2024 № 8-2024/Т в адрес ОБУК «Инспекция по охране объектов культурного наследия Курской области» об отсутствии на хранении документов о воинских

захоронениях, а также об отсутствии в имеющихся вне архивных фондов Именных списках военнослужащих и партизан, погибших в боях за Родину в период Великой Отечественной войны 1941-1945 гг. и захороненных на территории некоторых районов Курской области сведений о названии братских или одиночных могил, точном их местонахождении.

15. Копия письма ОБУ «Центр государственной кадастровой оценки Курской области» от 15.01.2024 № 03.4.2-06-23/536-545 об отсутствии информации.

16. Копия письма Администрации Сквородневского сельсовета Хомутовского района Курской области от 16.03.2023 № 17 о перезахоронении воинского захоронения Наливкина Н.Н.

### **Сведения об обстоятельствах, повлиявших на процесс проведения и результаты экспертизы.**

Обстоятельств, повлиявших на процесс проведения и результаты экспертизы, не имеется. Дополнительных сведений, которые могли бы повлиять на процесс проведения и результаты экспертизы, не поступало.

### **Отношения эксперта и заказчика экспертизы:**

Эксперт не имеет родственных связей с заказчиком экспертизы (далее – Заказчик) (его должностными лицами, работниками).

Не состоит в трудовых отношениях с Заказчиком.

Не имеет долговых или иных имущественных обязательств перед Заказчиком.

Не владеет ценными бумагами, акциями (долями участия, паями в уставных капиталах) Заказчика.

Не заинтересован в результатах исследований и решений, вытекающих из настоящего заключения экспертизы, с целью получения выгоды в виде денег, ценностей, иного имущества, услуг имущественного характера или имущественных прав для себя или третьих лиц.

### **Сведения о проведенных исследованиях с указанием примененных методов, объема и характера выполненных работ и их результатов:**

Настоящий Акт государственной историко-культурной экспертизы составлен в соответствии с Федеральным законом от 25.06.2002 № 73-ФЗ «Об объектах культурного наследия (памятниках истории и культуры) народов Российской Федерации, Положением о государственной историко-культурной экспертизе, утвержденным постановлением Правительства Российской Федерации от 15.07.2009 № 569.

Экспертиза проводится на основании контракта от 29.01.2024 № 0744200000223010482.

При проведении государственной историко-культурной экспертизы экспертом проведены:

- изучение нормативной базы, в том числе документов о постановке объекта культурного наследия на государственную охрану, изучение и анализ первичной учётной документации;
- историко-архивные, библиографические исследования с целью выявления материалов, содержащих сведения по истории освоения и развития территории и строительства Объекта, включая даты создания объекта культурного наследия, даты основных изменений (перестроек) объекта культурного наследия, даты связанных с ним исторических событий;
- историко-градостроительные исследования с целью выявления сведений об исторической планировочной структуре района расположения Объекта и их анализ, исследование картографических материалов с составлением исторической иконографии;
- историко-архитектурные исследования с целью изучения и анализа сведений об историческом облике Объекта, его архитектурно-художественной ценности;
- визуальное обследование с осуществлением фотофиксации Объекта, окружающей его застройки и градостроительной ситуации;
- анализ всего комплекса данных (документов, материалов, информации) по Объекту.

Собраны, обобщены и использованы для обоснования выводов экспертного заключения архивные и библиографические сведения об Объекте, о наименовании памятника, состоянии на момент проведения экспертизы. Проведены и учтены результаты натурного осмотра Объекта, осуществлен анализ иных материалов, содержащих информацию о ценности Объекта с точки зрения истории, архитектуры, археологии, культуры, науки и искусства. В результате прослежена историко-архитектурная периодизация развития Объекта. Уточнены сведения по истории Объекта. Выполненная фотофиксация и визуальное натурное обследование на период проведения экспертизы позволили уточнить информацию о современном состоянии Объекта.

Указанные историко-культурные исследования проведены в объеме, необходимом для принятия решения в рамках государственной историко-культурной экспертизы, и оформлены в виде акта государственной историко-культурной экспертизы. Исследования проведены с применением методов натурного и историко-архивного анализов.

Результаты исследований материалов и документов, проведенных в соответствии с требованиями Федерального закона от 25.06.2002 № 73-ФЗ «Об объектах культурного наследия (памятниках истории и культуры) народов Российской Федерации» и постановления Правительства Российской Федерации от 15.07.2009 № 569, позволили эксперту сделать обоснованный вывод.

**Факты и сведения, выявленные и установленные в результате проведенных исследований:**

В процессе экспертизы проанализированы имеющиеся по Объекту документы, которыми располагает Заказчик экспертизы, изучены дополнительные документы и материалы, собранные и полученные при проведении экспертизы, в том числе из: Комитета по охране объектов культурного наследия Курской области, комитета архитектуры и градостроительства города Курска, областного бюджетного учреждения «Центр государственной кадастровой оценки Курской области», областного казенного учреждения «Государственный архив Курской области» (ОКУ «Госархив Курской области»), фондов Государственного каталога музейного фонда Российской Федерации.

По результатам запроса в Комитет по охране объектов культурного наследия Курской области получен ответ от 01.02.2024 № 05.3-01.1-23/190 о направлении имеющихся материалов и документов (в том числе учетных) в отношении Объекта.

По результатам запроса в Министерство по государственной охране объектов культурного наследия Курской области получен ответ от 13.03.2024 № 05.3-01.123/597 о направлении имеющихся материалов и документов (в том числе учетных) в отношении Объекта.

По результатам запроса в Администрацию Сковородневского сельсовета Хомутовского района Курской области получен ответ от 05.02.2024 № 15 о том, что «Могила советского воина Наливкина» (Курская область, Хомутовский район, д. Лекта) была перезахоронена по адресу: Курская область, Хомутовский район, с. Меньшиково.

Иных материалов, содержащих информацию о ценности объекта с точки зрения истории, археологии, архитектуры, науки и техники, эстетики, этнографии или антропологии, социальной культуры не представлено.

**Общие сведения об Объекте. Исследование правоустанавливающих документов по Объекту. Архивные исследования:**

Рассматриваемый Объект поставлен на государственную охрану на основании постановления Губернатора Курской области от 12.11.2001 № 841

«Об отнесении памятников истории и культуры к категории памятников местного значения» с категорией местного значения. Согласно данному документу, адрес Объекта: Курская область, Хомутовский район, д. Лекта.

В соответствии с п. 3 ст. 64 Федерального закона от 25.06.2002 № 73-ФЗ «Об объектах культурного наследия (памятниках истории и культуры) народов Российской Федерации» Объект является объектом культурного наследия регионального значения.

Объект зарегистрирован в Едином государственном реестре объектов культурного наследия (памятников истории и культуры) народов Российской Федерации приказом Минкультуры России от 31.10.2017 № 119652-р «О регистрации объекта культурного наследия регионального значения «Могила советского воина Наливкина», 1941 г. (Курская область) в едином государственном реестре объектов культурного наследия (памятников истории и культуры) народов Российской Федерации».

Согласно сведениям из Реестра, опубликованным на портале открытых данных Минкультуры России:

- регистрационный номер Объекта: 461711069180005;
- полный адрес Объекта: Курская область, Хомутовский район, д. Лекта;
- дата создания: 1941 г.;
- категория историко-культурного значения Объекта: регионального значения;
- вид Объекта: памятник;
- текстовое описание границ территории Объекта: отсутствует;
- описание предмета охраны Объекта: отсутствует;
- общая видовая принадлежность Объекта: памятник истории;
- зоны охраны Объекта и режимы использования земель: отсутствуют;
- документы о постановке на охрану Объекта: постановление Губернатора Курской области от 12.11.2001 № 841.



*Фотографическое изображение Объекта в Реестре  
(<https://opendata.mkrf.ru/opendata/7705851331-egrkn/51/279748>)*

17.01.2024 в отношении Объекта составлен паспорт объекта культурного наследия по форме, утвержденной приказом Министерства культуры Российской Федерации от 02.07.2015 № 1906. Согласно данному паспорту: наименование Объекта «Могила советского воина Наливкина»; сведения о времени возникновения или дате создания объекта культурного наследия, датах основных изменений (перестроек) данного объекта и (или) датах связанных с ним исторических событий – 1941 г.; сведения о категории историко-культурного значения объекта культурного наследия – регионального значения; сведения о виде объекта культурного наследия – памятник; номер и дата принятия органом государственной власти решения о включении объекта культурного наследия в единый государственный реестр объектов культурного наследия (памятников истории и культуры) народов Российской Федерации – постановление Губернатора Курской области от 12.11.2001 № 841; сведения о местонахождении объекта культурного наследия (адрес объекта или при его отсутствии описание местоположения объекта): Курская область, Хомутовский район, д. Лекта; сведения о границах территории объекта культурного наследия, включенного в единый государственный реестр объектов культурного наследия (памятников истории и культуры) народов Российской Федерации – на дату оформления паспорта границы территории объекта культурного наследия не утверждены; описание

предмета охраны объекта культурного наследия – на дату оформления паспорта предмет охраны объекта культурного наследия не утвержден; сведения о наличии зон охраны данного объекта культурного наследия с указанием номера и даты принятия органом государственной власти акта об утверждении указанных зон либо информация о расположении данного объекта культурного наследия в границах зон охраны иного объекта культурного наследия – на дату оформления паспорта границы зон охраны объекта культурного наследия, режимы использования земель и градостроительные регламенты в границах территорий данных зон не утверждены.

Учетная карточка на Объект отсутствует.

Охранное обязательство в отношении Объекта не утверждено.

Письмами от 16.03.2023 № 47 и от 05.02.2024 № 15 Администрация Сквородненского сельсовета Хомутовского района Курской проинформировала о том, что «Могила советского воина Наливкина» в 2007 году была перезахоронена из д. Лекта Хомутовского района Курской области в с. Меньшиково Хомутовского района Курской области.

По результатам натурного обследования и фотофиксации, проводимых в рамках данной экспертизы, установлено, что «Могила советского воина Наливкина» расположена в д. Меньшиково Хомутовского района Курской области в границах одной ограды с захоронением Н.И. Маличенко, являющимся объектом культурного наследия регионального значения «Могила рядового Маличенко Н.И., погибшего в бою с фашистскими захватчиками в 1941 г.», 1941 г., Курская область, Хомутовский район, д. Меньшиково.



*Фотография территории расположения Объекта после перезахоронения рядом с объектом культурного наследия регионального значения «Могила рядового Маличенко Н.И., погибшего в бою с фашистскими захватчиками в 1941 г.», 1941 г., расположенного по адресу: Курская область, Хомутовский район, д. Меньшиково. Вид с востока. Февраль 2024 г.*

На основании вышеизложенного можно сделать следующие выводы: исследуемый Объект в настоящее время расположен в с. Меньшиково и имеет современный адрес: Курская область, Хомутовский район, д. Меньшиково; исследуемый Объект расположен в границах одной ограды с захоронением Н.И. Маличенко, являющимся объектом культурного наследия регионального значения «Могила рядового Маличенко Н.И., погибшего в бою с фашистскими захватчиками в 1941 г.», 1941 г., Курская область, Хомутовский район, д. Меньшиково (далее – Могила рядового Маличенко Н.И.).

Объект культурного наследия регионального значения «Могила рядового Маличенко Н.И., погибшего в бою с фашистскими захватчиками в 1941 г.» был поставлен на государственную охрану на основании решения Исполнительного комитета Курского областного Совета народных депутатов от 15.03.1990 № 77 «Об отнесении памятников истории к категории памятников местного значения» с категорией местного значения; зарегистрирован в Едином государственном реестре объектов культурного наследия (памятников истории и культуры) народов Российской Федерации приказом Минкультуры России от 11.12.2015 № 27286-р «О регистрации

объекта культурного наследия регионального значения «Могила рядового Маличенко Н.И., погибшего в бою с фашистскими захватчиками в 1941 г.», 1941 г. (Курская область) в едином государственном реестре объектов культурного наследия (памятников истории и культуры) народов Российской Федерации».

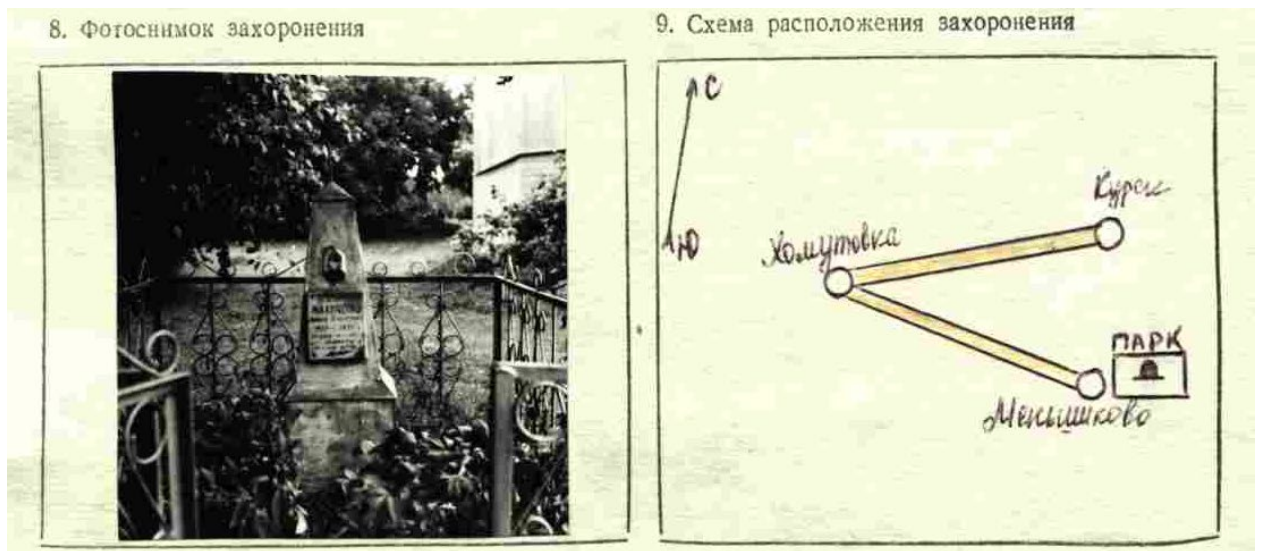
Согласно сведениям из Реестра, опубликованным на портале открытых данных Минкультуры России:

- регистрационный номер Объекта: 461510379310005;
- полный адрес Объекта: Курская область, Хомутовский район, д. Меньшиково;
- дата создания: 1941 г.;
- категория историко-культурного значения Объекта: регионального значения;
- вид Объекта: памятник;
- текстовое описание границ территории Объекта: границы территории объекта культурного наследия представляют собой замкнутый контур и проходят по часовой стрелке следующим образом: от точки 1 в северном направлении до точки 2; от точки 2 в юго-восточном направлении до точки 3; от точки 3 в южном направлении до точки 4; от точки 4 в северо-западном направлении до исходной точки 1;
- описание предмета охраны Объекта: отсутствует;
- общая видовая принадлежность Объекта: памятник истории;
- зоны охраны Объекта и режимы использования земель: отсутствуют;
- документы о постановке на охрану Объекта: решение Исполнительного комитета Курского областного Совета народных депутатов от 15.03.1990 № 77.



*Фотографическое изображение Объекта в Реестре  
(<https://opendata.mkrf.ru/opendata/7705851331-egrkn/51/210388>)*

В 1992 году в отношении Могилы рядового Маличенко Н.И. составлена учетная карточка воинского захоронения. Согласно данному документу, место и время захоронения - РСФСР, Курская область, Хомутовский район, с. Меньшиково, 1941 г., вид захоронения – одиночная могила; размеры захоронения и его состояние – 2:2 м, ограда металлическая, окрашено, состояние хорошее; краткое описание памятника (надгробия) на захоронении – обелиск с именной надписью, из железа, автор – Курское областное предприятие коммунального обслуживания, тех. состояние хорошее, установлен в 1953 году; количество захороненных – всего 1, воин, в том числе известных - 1; персональные сведения о захороненных – воинское звание – воин, фамилия, имя, отчество – Маличенко Николай Илларионович, год рождения – 1919, дата гибели или смерти – 1941, место захоронения на кладбище, участке кладбища – с. Меньшиково; кто шефствует над захоронением – над могилой шефствует меньшиковская школа, решение исполкома № 48 от 13.03.1989 г.



*Фотография и схема захоронения из Учетной карточки воинского захоронения от 10.06.1992.*

25.11.1993 в отношении Могилы рядового Маличенко Н.И. оформлено охранное обязательство на памятник истории и культуры «Могилა рядового Маличенко Н.И, погибшего в 1941 г.», расположенного в д. Меньшиково Хомутовского района Курской области и составлен Акт технического осмотра памятника истории и культуры «Могила Маличенко Н. И. 1941 г.», находящегося: у клуба. В результате осмотра памятника установлено следующее: характер современного использования – место памяти; общее состояние памятника – неудовлетворительное; категория охраны – местная; границы охранной зоны – совпадают с территорией памятника; общая оценка общественной, научной и художественной значимости памятника – памятник периода Великой Отечественной войны; состояние памятника в пределах охранной зоны – неудовлетворительное; балансовая принадлежность – Меньшиковский с/с; научно-исследовательские, реставрационные, ремонтные и иные работы, которые надо выполнить – регулярно проводить работы по благоустройству, обновить надписи на мемориальной доске, окрасить обелиск и ограду.

В 2013 году в отношении одиночной могилы в д. Меньшиково составлена учетная карточка воинского захоронения № 30. Согласно данному документу, место захоронения – Россия, Курская область, Хомутовский район, с. Меньшиково, 1941 г.; вид захоронения – одиночная могила; размеры захоронения и его состояние – 2 м x 2 м, ограда металлическая, окрашено, состояние удовлетворительное; краткое описание памятника (надгробия) на захоронении – обелиск с именной надписью, из железа, автор – Курское областное предприятие коммунального обслуживания, установлен в 1953 г., тех. состояние удовлетворительное; количество захороненных – всего 2,

военнослужащих, в том числе известных 2; персональные сведения о захороненных: 1. воинское звание – воин, фамилия, имя, отчество – Маличенко Николай Илларионович, дата гибели или смерти – 1941, год рождения – 1919, место захоронения на кладбище, участке кладбища – с. Меньшиково; 2. воинское звание – военврач, фамилия, имя, отчество – Наливкин Н.Н., дата гибели или смерти – 25.05.1943, год рождения – 1921, место захоронения на кладбище, участке кладбища – с. Меньшиково; откуда перезахоронен – д. Лекта.

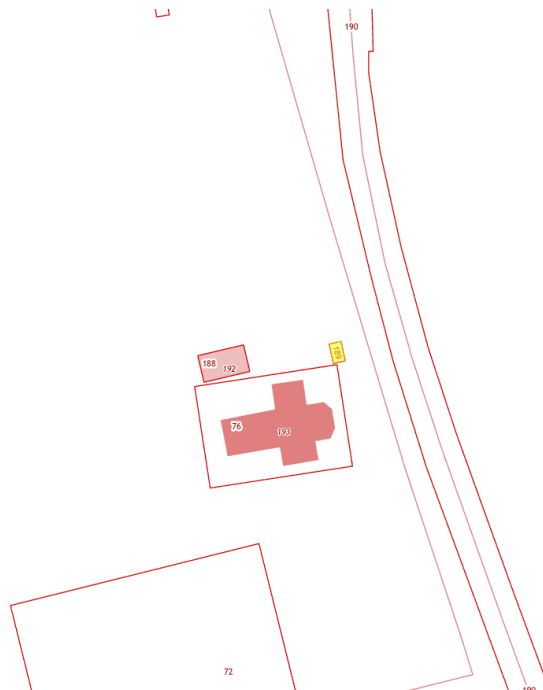
12.03.2024 в отношении Могилы рядового Маличенко Н.И. составлен паспорт объекта культурного наследия по форме, утвержденной приказом Министерства культуры Российской Федерации от 02.07.2015 № 1906. Согласно данному паспорту: наименование Объекта «Могила рядового Маличенко Н.И., погибшего в бою с фашистскими захватчиками в 1941 г.»; сведения о времени возникновения или дате создания объекта культурного наследия, датах основных изменений (перестроек) данного объекта и (или) датах связанных с ним исторических событий – 1941 г.; сведения о категории историко-культурного значения объекта культурного наследия – регионального значения; сведения о виде объекта культурного наследия – памятник; номер и дата принятия органом государственной власти решения о включении объекта культурного наследия в единый государственный реестр объектов культурного наследия (памятников истории и культуры) народов Российской Федерации – решение Исполнительного комитета Курского областного Совета народных депутатов от 15.03.1990 № 77; сведения о местонахождении объекта культурного наследия (адрес объекта или при его отсутствии описание местоположения объекта): Курская область, Хомутовский район, д. Меньшиково; сведения о границах территории объекта культурного наследия, включенного в единый государственный реестр объектов культурного наследия (памятников истории и культуры) народов Российской Федерации – границы территории объекта культурного наследия представляют собой замкнутый контур и проходят по часовой стрелке следующим образом: от точки 1 в северном направлении до точки 2; от точки 2 в юго-восточном направлении до точки 3; от точки 3 в южном направлении до точки 4; от точки 4 в северо-западном направлении до исходной точки 1, приказ Комитета по охране объектов культурного наследия Курской области от 13.07.2022 № 05.4-08/795 «Об утверждении границ и режима использования объекта культурного наследия регионального значения «Могила рядового Маличенко Н.И., погибшего в бою с фашистскими захватчиками в 1941 г.», 1941 г., расположенного по адресу: Курская область, Хомутовский район, д. Меньшиково»; описание предмета охраны объекта культурного наследия – на

дату оформления паспорта предмет охраны объекта культурного наследия не утвержден; сведения о наличии зон охраны данного объекта культурного наследия с указанием номера и даты принятия органом государственной власти акта об утверждении указанных зон либо информация о расположении данного объекта культурного наследия в границах зон охраны иного объекта культурного наследия – на дату оформления паспорта границы зон охраны объекта культурного наследия, режимы использования земель и градостроительные регламенты в границах территорий данных зон не утверждены.

Современный адрес Объекта в соответствии с Федеральной информационной адресной системой (ФИАС): Курская область, муниципальный район Хомутовский, сельское поселение Сковородневский сельсовет, деревня Меньшиково зарегистрирован в государственном адресном реестре.

Согласно открытым данным Росреестра, земельный участок по адресу: Курская область, Хомутовский район, Сковородневский сельсовет, с. Меньшиково, на котором в настоящее время расположен Объект, стоит на государственном учете с кадастровым номером: 46:26:100302:189 в кадастровом квартале 46:26:100302. Категория земель: земли населённых пунктов, разрешенное использование: историко-культурная деятельность, уточненная площадь: 13 кв. м.

Информация		Услуги
Тип:	Объект недвижимости	
Вид:	Земельный участок	
Кадастровый номер:	46:26:100302:189	
Кадастровый квартал:	46:26:100302	
Адрес:	Курская область, Хомутовский район, Сковородневский сельсовет, с. Меньшиково	
Площадь уточненная:	13 кв. м	
Статус:	Учтенный	
Категория земель:	Земли населённых пунктов	
Разрешенное использование:	историко-культурная деятельность	
Форма собственности:	-	
Кадастровая стоимость:	5 855,01 руб.	
дата определения:	01.01.2022	
дата утверждения:	-	
дата внесения сведений:	09.01.2023	
дата применения:	01.01.2023	



План земельного участка, в границах которого расположен Объект (по данным Публичной кадастровой карты <https://pkk5.rosreestr.ru>)

об объекте недвижимости от 01.02.2024 № КУВИ-001/2024-32762516 на земельный участок с кадастровым номером 46:26:100302:189, расположенным по адресу - Курская область, Хомутовский район, Сквородневский сельсовет, с. Меньшиково; площадь – 13 кв. м; вид разрешенного использования территории – историко-культурная деятельность.





Границы территории Могилы рядового Маличенко Н.И. утверждены приказом Комитета по охране объектов культурного наследия Курской области от 13.07.2022 № 05.4-08/795 «Об утверждении границ и режима использования объекта культурного наследия регионального значения «Могила рядового Маличенко Н.И., погибшего в бою с фашистскими захватчиками в 1941 г.», 1941 г., расположенного по адресу: Курская область, Хомутовский район, д. Меньшиково».

В соответствии с картой (схема) границ территории объекта культурного наследия исследуемый Объект расположен вне границ территории объекта культурного наследия регионального значения «Могила рядового Маличенко Н.И., погибшего в бою с фашистскими захватчиками в 1941 г.», 1941 г., расположенного по адресу: Курская область, Хомутовский район, д. Меньшиково.

Карта (схема) границ территории объекта культурного наследия регионального значения «Могила рядового Маличенко Н.И., погибшего в бою с фашистскими захватчиками в 1941 г.», 1941 г., расположенного по адресу: Курская область, Хомутовский район, д. Меньшиково



Условные обозначения:

-  объект культурного наследия
-  граница территории объекта культурного наследия
-  1 характерная (поворотная) точка границы территории объекта культурного наследия
-  7,1 расстояние от стены объекта культурного наследия (ОКН) до границы территории ОКН

*Карта (схема) границ территории объекта культурного наследия регионального значения «Могила рядового Маличенко Н.И., погибшего в бою с фашистскими захватчиками в 1941 г.», 1941 г., расположенного по адресу: Курская область, Хомутовский район, д. Меньшиково (приказ Комитета по охране объектов культурного наследия Курской области от 13.07.2022 № 05.4-08/795)*

*Режим использования территории объекта культурного наследия регионального значения «Могила рядового Маличенко Н.И., погибшего в бою с фашистскими захватчиками в 1941 г.», 1941 г., расположенного по адресу: Курская область, Хомутовский район, д. Меньшиково*

На территории объекта культурного наследия разрешается:

проведение работ по сохранению объекта культурного наследия;

проведение работ по благоустройству и озеленению территории объекта культурного наследия, оборудование территории элементами освещения, малыми архитектурными формами;

применение при благоустройстве и оборудовании территории отделочных материалов и дорожных покрытий нейтральной цветовой гаммы и фактуры;

дозахоронение останков, исторически связанных с объектами культурного наследия, найденных в ходе поисковых работ;

запрещается:

хозяйственная деятельность любого вида, ведущая к разрушению, искажению исторического облика объекта культурного наследия, изменению уровня грунтовых вод;

любое строительство, не связанное восстановлением исторических утраченных элементов объекта культурного наследия;

размещение любых рекламных конструкций на территории объекта культурного наследия;

проведение любых земляных работ без опережающих археологических исследований;

любое динамическое воздействие на грунты в зоне их взаимодействия с объектом культурного наследия, создающее разрушающие вибрационные нагрузки;

самовольная посадка и вырубка насаждений, кроме санитарных рубок;


прокладка инженерных коммуникаций наземным и надземным способом, за исключением временных, необходимых для проведения ремонтно-реставрационных работ.

Границы защитной зоны Могилы рядового Маличенко Н.И. утверждены приказом Комитета по охране объектов культурного наследия Курской области от 13.07.2022 № 05.4-08/803 «Об утверждении графического описания местоположения границ защитной зоны объекта культурного наследия регионального значения «Могила рядового Маличенко Н.И., погибшего в бою с фашистскими захватчиками в 1941 г.», 1941 г. (Курская область, Хомутовский район, д. Меньшиково)». Согласно графическому

описанию местоположения границ защитной зоны объекта культурного наследия регионального значения «Могилы рядового Маличенко Н.И., погибшего в бою с фашистскими захватчиками в 1941 г.», исследуемый Объект расположен в границах защитной зоны.



Условные обозначения:

-  граница защитной зоны
-  граница территории объекта культурного наследия

*Графическое описание местоположения границ защитной зоны объекта культурного наследия регионального значения «Могилы рядового Маличенко Н.И., погибшего в бою с фашистскими захватчиками в 1941 г.», 1941 г. (Курская область, Хомутовский район, д. Меньшиково) (приказ Комитета по охране объектов культурного наследия Курской области от 13.07.2022 № 05.4-08/803)*

*Режим использования земель в границах защитной зоны объекта культурного наследия регионального «Могилы рядового Маличенко Н.И., погибшего в бою с фашистскими захватчиками в 1941 г.», 1941 г.*

В границах защитной зоны «Могилы рядового Маличенко Н.И., погибшего в бою с фашистскими захватчиками в 1941 г.», 1941 г., запрещается строительство объектов капитального строительства и их реконструкция,

связанная с изменением их параметров (высоты, количества этажей, площади), за исключением строительства и реконструкции линейных объектов.

### **Краткие исторические сведения о развитии территории расположения Объекта, историко-градостроительные исследования:**

В результате историко-градостроительных исследований было определено, что рассматриваемый Объект с начала 1940-х гг. по 2007 г. располагался в деревне Лекта Хомутовского района. В 2007 г. могила военврача Н.Н. Наливкина была перезахоронена в деревне Меньшиково рядом с захоронением воина Николая Илларионовича Малиниченко.

В настоящее время исследуемый Объект расположен на территории деревни Меньшиково. Деревня Меньшиково расположена в Хомутовском районе (административный центр района – рабочий поселок Хомутовка) Курской области. Деревня Меньшиково находится в восточной части района, в 92 км к западу от Курска и в 23 км к востоку от поселка Хомутовка. Историческое название села – Гломаздино. По состоянию на 2015 г. в деревне проживало более 90 человек.

Деревня находится на реке Измуд, которая является притоком Свапы.

Географически Хомутовский район расположен в Западной части области, граничит с Рыльским, Льговским, Коньшевским, Дмитриевским районами Курской области, а также с Брянской областью и Сумской областью Украины.

Основные реки — Свапа, Сухая Амонька, Амонька, Сев, Киселевка, Немеда, Клевень. Площадь района – 1194 км<sup>2</sup>. Поверхность района – равнина, изрезанная долинами рек и оврагами.

Численность населения Хомутовского района в 2021 г. составляла более 8539 тысяч человек. В составе района находится 9 населенных пунктов: 1 городское и 8 сельских поселений.

### **Предыстория исследуемой территории в рамках развития исторических регионов Курского края (начало XI в. – конец XVII в.)**

В IX – начале XI вв. на берегах Сейма и верхнего Псла господствовала роменская культура, в этническом отношении представленная славянским племенем северян. В летописях регион, где была распространена данная культура, именовался «Посемье» (Посеймье). Семичи представляли собой племенной социум, который в середине X в. превратился в сложное «племенное княжение» и впоследствии погиб в ходе русской колонизации рассматриваемых территорий. В Посемье, в отличие от многих других славянских объединений, сформировалось единое экономическое пространство.

В 1054 г. Курский край вошел в состав Черниговского княжества, которое принадлежало роду Ольговичей.

К 1274 г. вся Чернигово-северская земля была завоевана татаро-монголами. В исторических источниках сохранилась история про монгольского баскака Ахмета, который выкупил курские земли у хана Ногая и построил свою вотчину вблизи Рыльска. При помощи русских приближенных Ахмет начал грабить курские земли. В результате курский князь Олег поехал в Орду с жалобой на разбойные действия Ахмета. Ахмет, в свою очередь, жестоко отомстил за это: стер с лица земли Курск и разорил Рыльск.

В XVI в. орда распалась на несколько ханств. Кочевники в основном уже не совершали дальних походов, однако грабили и уводили в рабство трудоспособное население на границах Руси. На границах стали создаваться пограничные службы: в 5-6 км от Льгова, на берегу Сейма, до настоящего времени просматриваются такие укрепления. В исторических источниках сохранилось описание этого поста: «Шестая сторожа вниз по Семи поддалась к Рыльску от Курска 70 верст, а видно с нее за реку за Семь, на польскую сторону версты за две, а проезду с нее нет, а стаивали на ней сторожи сменные из Курска, из Карачева, с Орла по три человека, а ныне на той стороже стоят одни Курские по три человека детей боярских, да по казаку».

Во второй половине XVI в. на Курской земле стали возрождаться города и села. Посемье заселялось в основном служилыми людьми. В 1593 г. возникли Старый Оскол и Белгород, а в 1597 г. началось возрождение Курска. В XVI – XVII в. рассматриваемые земли активно заселяются переселенцами. Советский краевед Георгий Ильич Булгаков следующим образом описывает типичное жилище в Южнорусской губернии того периода: «Изба - в одну связь, т.е. из цельных бревен, почти квадратная, аршина три высоты. Пол земляной. Потолок укрепляется на балке, которая называется «матицей». Вместо фундамента - угловые столбы «стояны» и «завалинка» - земляная обсыпь. Русская печь в углу напротив двери занимает большое пространство и на печи может греться вся семья. Курные избы с топкой по «черному» составляют большую редкость. От печи до противоположной стены - настил в длину печи, так называемый «пол». Под высоким полом зимой, или ранней весной живут телята, ягнята и т. д. В избе, кроме пола, обычно бывает «коник»-неподвижный сундук у стены шириною в две доски с поднимающейся крышкою. По стенам - неподвижные лавки-скамьи в две доски шириной. В переднем от входа углу - стол. Над столом божница с иконой. Стены избы снаружи вымазаны глиной и побелены. Крыша соломенная, изредка железная. Пол вымазан глиной и присыпан песком. Каждую субботу перемазывается».

Для Посемья было характерно чересполосное расселение русских и украинских групп. Главным трудом местного населения было земледелие.

В 1602 г. Григорий Отрепьев объявил себя царевичем Дмитрием, двинулся на Москву и через два года оказался на Курских землях. По словам краеведа Михаила Лагутича, курский край поддержал Григория Отрепьева, поскольку устал от репрессий, учиняемых Борисом Годуновым. Впоследствии на российской земле появился еще один Лжедмитрий – Иван Болотников. Он сразу был поддержан Курском и Рыльском. В одном из своих томов «Истории государства Российского» русский историк Николай Михайлович Карамзин пишет об этом периоде: «Вся южная Россия кипела бунтом; везде вязали чиновников, едва ли искренно верных Борису, и представляли Лжедмитрию, который немедленно освобождал их и с милостию принимал к себе в службу»<sup>1</sup>.

История возникновения рассматриваемого населенного пункта и его развитие в дореволюционный период (начало XVIII– первая четверть XX вв.)

Село Меньшиково и деревня Лекта начали оформляться вблизи друг от друга в начале XVIII в. Дмитриевский уезд, на территории которого находятся два указанных населенных пункта, появился только в 1779 г., когда Екатерина II учредила Курское наместничество. До образования уезда территория Дмитриевского уезда относилась к Рыльску, а при Петре I входила в состав Севской провинции.


Вследствие географического положения в Курском крае исторически смешивалось малоросское и великоросское население. Относительно говора в Курской губернии краевед Тит Иойльевич Вержбицкий (1845-1899) писал следующее: «...в Курске и почти во всей Курской губернии говор местного, коренного населения заключает в себе такие особенности, которые резко отличают его от говора великорусского и некоторым образом приближают к малорусскому, хотя большинство курского населения не считает себя единокровным с малороссами»<sup>2</sup>. Курский филолог-фольклорист Людмила Ивановна Ларина в своей статье, желая продемонстрировать лексические украинизмы, обращается к обряду, который проходил в селе Меньшикове. Жители Меньшикова «завивают вельцы (ставят в печеный хлеб ветку елки и убирают ее калиной и полевыми бессмертниками), идут от венца и поют: «Ой дай нам, Боже, с муки пеленицу, с девки молодицу; взмахнули крылушками на весь сад, выкрикнули Марьюшку на посад». Слова «вельцы» (обрядовое дерево украинской свадьбы; ветка сосны или другого дерева), «пеленицы»

<sup>1</sup> Карамзин Н.М. История государства Российского. Т. 11. Санкт-Петербург, 1835. С. 509.

<sup>2</sup> Цит по: Ларина Л.И. Украинская лексика в этнокультурных и лексикографических источниках (на Курском материале) // Ученые записки: электронный журнал Курского государственного университета, 2013. №2. С. 1.

(печеная пресная лепешка), «посад» (место, где сажают жениха и невесту во время свадьбы) украинского происхождения<sup>3</sup>. Таким образом, исследовательница Людмила Ивановна Ларина проливает свет одновременно на особенности речи и на обрядовую жизнь местных крестьян.

По свидетельству прокурора Курского наместничества Сергея Ларионова от 1786 г. территории Дмитровского уезда лежат на гористых, а потом отлогих местах. Основной работой крестьянства было земледелие. Выращивали рожь, гречу, овес, ячмень, пшеницу, коноплю, мак, лен, горох. В садах главным образом выращивали земляные яблоки и груши. Во всей округе насчитывалось: сел - 57, селец - 35, слобод - 3, слободок - 2, деревень - 43, хуторов - 5. Всего во всех населенных пунктах Дмитриевского уезда проживало 26 617 человек мужского пола. В уезде было 8 каменных церквей, 57 деревянных. При церквях было 309 человек служителей. Самыми известными селениями Дмитриевского уезда были слобода Михайловка и села Березы и Петровское. Вышеупомянутые населенные пункты были известны разными ремеслами и активной торговлей на ярмарках. В уезде было достаточно много фабрик и заводов: канатных - 3, прядильных - 10, винокурных - 1, воскобойных - 1, веревочных - 2, красильный - 1, конской - 1, кирпичных - 4, известковых - 2, масленных - 2. Также было 97 водяных мельниц и две ветренных<sup>4</sup>. В Курском крае численно преобладали небольшие предприятия. Общая сумма произведенных в Курском крае изделий равнялась 3610520 рублей серебром<sup>5</sup>.



Карта частей Курского, Тульского, Орловского и других наместничеств 1787 года. Конец XVIII в. Фрагмент. Красным цветом изображен рассматриваемый населенный пункт.

Источник: [http://www.etomesto.ru/map-atlas\\_1787\\_kursk/](http://www.etomesto.ru/map-atlas_1787_kursk/)

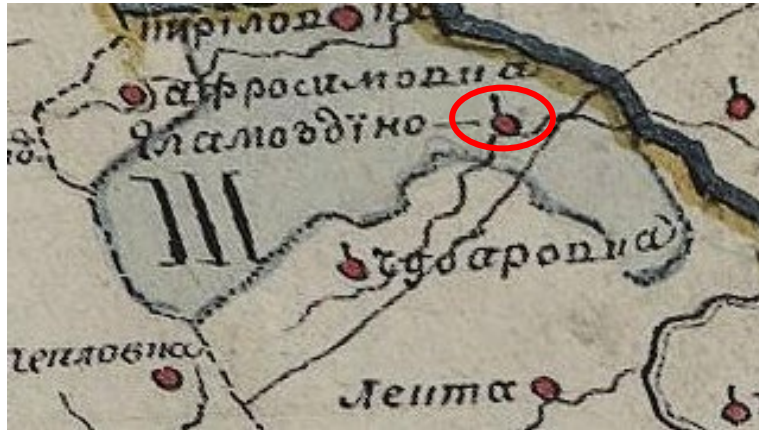
Село Меньшиково впервые появляется на картографических данных в 1787 г. Первоначальное название населенного пункта - Гломаздино, однако на

<sup>3</sup> Ларина Л.И. Украинская лексика в этнокультурных и лексикографических источниках (на Курском материале). С. 2.

<sup>4</sup> Ларионов С.И. Описание Курского наместничества из древних и новых разных о нем известий вкратце собранное Сергеем Ларионовым, того наместничества Верхней Расправы прокурором. М., 1786. С. 83-84.

<sup>5</sup> Курский край в истории отечества. Курск, 1996. 206 с.

используемой карте уже используется современное название. Рядом с Меньшиково расположена деревня Люхто (современное название Лекта). В 2007 г. именно из Лекты будет перенесена могила военврача Наливкина в Меньшиково. Рядом с Меньшиково расположены следующие населенные пункты: Почетное, Петровское, Успенское, Злобино, Соколово и т.д. Ближайший город – Дмитров.



*Карта Курской и части Слободско-Украинской губерний 1797 г. Конец XVIII в. Фрагмент. Красным цветом изображен рассматриваемый населенный пункт. Источник: [http://www.etomesto.ru/map-kursk\\_guberniya-1797/](http://www.etomesto.ru/map-kursk_guberniya-1797/)*

На картографических данных от 1797 г. рассматриваемый пункт носит название Гламаздино. Таким образом мы видим, что одновременно сосуществовало два названия: Меньшиково и Гламаздино. Постепенно за рассматриваемым населенным пунктом закрепится именно название Меньшиково, а Гламаздино будет называться рядом расположенное поселение. При этом на картографических данных Лекта носит уже свое современное название, которое в конце XVIII в. видимо сосуществовало с более старинным – Люхто.

В 1797 г. Дмитриевский уезд был ненадолго упразднен, а Курская губерния разделена на 10 уездов. В 1802 г. в числе прочих уездов был восстановлен и Дмитриевский, который заключал в себе 18 волостей<sup>6</sup>. По сравнению с размерами волостей других уездов Курского наместничества, волости Дмитриевского уезда были самыми небольшими по размерам.

По данным источника 1868 г. Меньшиково располагалось на транспортном тракте из Дмитриева в г. Рыльск при Взмутском болоте. Меньшиково значилось как казенное село. В нем было 136 дворов, 477

<sup>6</sup> Курская губерния. Итоги статистического исследования. 1887 г. Курск, 1887. С. 71.

жителей мужского пола, 501 житель женского пола. Также была одна православная церковь, две ярмарки и базары<sup>7</sup>.

Деревня Лекта, в которой могила находилась до 2007 г., была частновладельческой и располагалась при «логе Солодушном». В ней было 17 дворов, в которых проживало 87 мужчин и 86 женщин. Церкви в деревне не было<sup>8</sup>. В «Трудах Курского губернского статистического комитета» от 1863 г. отмечено, что владельцами деревни были наследники Александры Викторовой (на них было записано 45 душ), Анна Иевлева (на нее было записано 39 душ), Картамышева (на нее было записано 6 душ), Елена Шадурская (на нее было записано 10 душ)<sup>9</sup>.



*Карта Шуберта Брянской области – трёхверстовка. Вторая половина XIX в. Фрагмент. Красным цветом изображено примерное будущее месторасположение рассматриваемого Объекта. Источник: [http://www.etomesto.ru/map-bryansk\\_trehverstovka/](http://www.etomesto.ru/map-bryansk_trehverstovka/)*

Во второй половине XIX в. появилась подробная карта рассматриваемого населенного пункта. Село расположено на обоих берегах реки Измуд. На картографических данных видно, что основная часть земли выделена под пашню и луга. Местоположение будущего рассматриваемого Объекта находится в границах населенного пункта, в его центре – у Рождественско-Богородичной церкви.

<sup>7</sup> Списки населенных мест Российской империи, составленные и издаваемые Центральным статистическим комитетом Министерства внутренних дел. Выпуск №20. Курская губерния: по сведениям 1862 года. Санкт-Петербург, 1868. С. 44.

<sup>8</sup> Там же. С. 45.

<sup>9</sup> Труды Курского губернского статистического комитета. Выпуск №1. Курск, 1863. С. 129.

В 1880 г. Меньшиково было достаточно большим селом в Березовской волости - в поселении было 150 дворов и проживало 1075 жителей. Была одна церковь и приходская школа<sup>10</sup>. Лекта же относилась к Сквородниковской волости, но крупным поселением не была.

По состоянию на 1884 г. Дмитриевский уезд включал 283 владельческих усадьбы, 75 сел, 102 деревни и 13567 дворов. Общее население составляло 97380 человек. В уезде было 18 волостей. Прирост населения был небольшой.

В конце XIX в. Курская губерния была одной из самых густозаселенных в Российской империи. По плотности населения Курская губерния уступала лишь Московской и Подольской. Безусловно, переселенцы в основном селились в наиболее южные части Курского края.

Основное большинство населения в Курском крае было населено крестьянами, многие из них были бедны. В «Итогах статистического исследования Курской губернии за 1887 г.» дается следующее разделение крестьян Курского края: 1) бывшие государственные крестьяне, владеющие землей подворно; 2) бывшие государственные крестьяне с общинным пользованием землей; 3) бывшие помещичьи крестьяне, которые получили средний или высший размер надела и стали собственниками; 4) крестьяне, вышедшие на дарственный надел; 5) «подворенные на собственных землях» - это крестьяне, которых помещики добровольно освободили от крепостной зависимости до общего освобождения<sup>11</sup>. В Дмитриевском уезде основное население состояло из бывших помещичьих крестьян. В среднем в Дмитриевском уезде на один крестьянский двор приходилось 9 десятин земли.

В Курском крае были достаточно плодородные земли, что увеличивало прирост населения, и таким образом средний размер надела на семью уменьшался. В «Энциклопедическом словаре Брокгаузена и Ефрона» от 1893 г. указано, что Дмитриевский уезд являлся достаточно плодородным по причине сложного состава почвы. Хозяйство было трехпольное: в озимом поле сеялась рожь, в яровом овес, а затем – картофель и греча. Кроме того, крестьяне выращивали коноплю. В Дмитриевском уезде было распространено выращивание табака. В основном производился сорт махорка с последующей перепродажей на деревенских базарах и в соседних городах.

В конце XIX в. в уезде проживало 60210 мужчин и 56964 женщин<sup>12</sup>. В Дмитриевском уезде количество земли, отданное под пашню, значительно преобладало над землей, отданной под выпас скота или занятой лесами. Курская губерния стояла на первом месте по количеству распаханной земли

<sup>10</sup> Волости и важнейшие селения Европейской России. Выпуск I. Губернии центральной земледельческой области. – Санкт-Петербург, 1880. С. 264.

<sup>11</sup> Курская губерния. Итоги статистического исследования. 1887 г. С. 83.

<sup>12</sup> Энциклопедический словарь Брокгауза и Ефрона: Том XVIII (35). Санкт-Петербург, 1896. С. 779.

среди других губерний Российской империи. Такое положение дел было вызвано тем, что в Курском крае аренда земли была весьма дорогостоящей и поэтому арендаторы стремились обратить все в пахоту, т.к. это была наиболее окупаемая область. В результате оставалось недостаточно земель под выгон скота и лесные угодья. Недостаток и дороговизна земли привели еще к тому, что в Курском крае стало активно практиковаться разнополье, т.е. система хозяйства без удобрения, без пара и без правильного чередования посевов. Наиболее бедные домохозяйства начали прибегать к вышеупомянутому методу, чтобы на достаточно кратковременный период улучшить условия жизни.

Обеспеченных домохозяйств в Курской губернии была ровно половина от общего числа хозяйств - эти хозяйства имели двух и более лошадей<sup>13</sup>. 30% домохозяйств имели одну лошадь, а 20% не имели лошадей. Основной деятельностью в уезде было земледелие и таким образом хозяйства, в которых отсутствовала лошадь, обычно были беднейшими. В «Итогах статистического исследования по Курской губернии» написано: «Значение лошади здесь так велико, что даже при трех, четырех лошадях находится вдоволь работы на собственном наделе, прикупленной земле и арендованных участках»<sup>14</sup>.

Многие крестьяне помимо земледелия занимались различными промыслами. Обычно промысловая деятельность больше развивалась у крестьян, которые владели маленьким земельным наделом и были бедны. Однако по причине того, что промыслы не составляли основную деятельность крестьян Курской губернии, они не были правильно организованы и не получили полноценного развития. Из кустарных промыслов в Дмитриевском уезде были развиты кузнечный, бондарный, столярный, портняжный, сапожный, канатный, гончарный, плотничий, колесный, ободный и прядильный<sup>15</sup>.

По причине перенаселения в Курском крае крестьянам приходилось уезжать на заработки в другие губернии. Местными промыслами было занято 2946 человек, а отхожими – 1246 человек. Крестьяне уходили работать в Томскую и Тобольскую губернии.

В конце XIX в. в Курском уезде было мало грамотных, существовали даже целые общины, в которых не было ни одного грамотного крестьянина. Обычно среди населения, занимавшегося промышленностью, было больше грамотных, чем среди земледельцев. Такое положение дел было обусловлено тем, что в промышленной деятельности грамотность имеет большее значение,

<sup>13</sup> Курская губерния. Итоги статистического исследования. 1887 г. С. 157.

<sup>14</sup> Там же. С. 159

<sup>15</sup> Энциклопедический словарь Брокгауза и Ефрона: Том XVIII (35). С. 779.

чем в сельскохозяйственной. К тому же промышленники могли обходиться без помощи детей в работе.

К концу XIX в. на весь Дмитриевский уезд было 40 одноклассных школ, из которых 39 – сельских<sup>16</sup>. В Березовской волости, в которой располагалось Меньшиково, было 315 грамотных, 136 учащихся и 661 безграмотная семья. В Сквородненской волости, где была Лекта, числилось 218 грамотных, 71 учащихся и 570 безграмотных семей. Основное количество населения было безграмотно<sup>17</sup>. Большую часть грамотных составляли мужчины. Такое положение дел объяснялось тем, что крестьянкам негде было применить свою грамотность и поэтому они и их семьи не видели смысла в образовании. Девушки получали образование лишь в зажиточных крестьянских семьях: торговых или помещичьих.

В «Справочной книге о церквах, приходах и притчах Курской епархии» за 1909 г. обозначено, что в селе Меньшиково была деревянная Рождественско-Богородичная церковь с одним престолом 1852 г. постройки. Село Меньшиково относилось в 4-му благочинному округу. Помимо самого рассматриваемого села в состав прихода входили селения Пушкарево, Александровка и деревня Моисеева. В приходе было 824 православных, раскольников и сектантов не было. В церкви числился один священник М.М. Успенский и псаломщик Булгаков. При церкви была земская школа<sup>18</sup>.

По данным на 1915 г. в Дмитриевском уезде было 81 приходская церковь, 1 – соборная, 1 – домовая при казенном заведении, 1 кладбищная.<sup>19</sup>

#### Развитие рассматриваемого населенного пункта в советский и современный периоды (с конца первой четверти XX в.)

К 1920 г. в Березовской волости, в которой располагалось с. Меньшиково, было 1533 дореволюционных хозяйства и 59 хозяйств, возникших после 1917 г. В начале 1920-х гг. в волости проживало 4167 женщин и 5521 мужчин. Временно отсутствующих было 378 человек, 46 человек было на заработках, также 17 военнопленных и пропавших без вести. Кроме того, в населенном пункте числилось 315 солдат красной армии<sup>20</sup>.

В Сквородневской волости, к которой относилась Лекта, было 1127 хозяйств и 106 хозяйств, появившихся после 1917 г. В волости числилось 2851 человек мужского пола и 3149 женского. Кроме того, было временно

<sup>16</sup> Курская губерния. Итоги статистического исследования. С. 212.

<sup>17</sup> Курская губерния. Итоги статистического исследования. С. 90.

<sup>18</sup> Справочная книга о церквах, приходах и притчах Курской епархии. Курск, 1909. С. 72-73.

<sup>19</sup> Из истории храмов Курской епархии. Обоянский и Суджанский районы. Курск, 2008. С. 166.

<sup>20</sup> Население Курской губернии в 1920 году. Курск, 1921. С. 6-7.

отсутствующих 382 человека, 28 военнопленных или без вести пропавших. В волости располагался 321 солдат красной армии<sup>21</sup>.

Хомутовский район, в составе которого в настоящее время находятся деревни Меньшиково и Лекта, был образован 30 июля 1928 года. В момент образования района на его территории располагалось 36 сельсоветов, 215 населенных пунктов, 1332 двора, 68775 жителей<sup>22</sup>. После упразднения округов в 1930 г. Хомутовский район перешел в подчинение областному центру Центрально-Черноземной области. В 1934 г. район вошел в состав новообразованной Курской области.



*Карта РККА М-36 (Б). Курская, Белгородская, Сумская и Полтавская области. 1941 г. Фрагмент. Красным цветом изображено примерное будущее месторасположение рассматриваемого Объекта. Источник: [http://www.etomesto.ru/map-rkka\\_m-36-b/](http://www.etomesto.ru/map-rkka_m-36-b/)*

К 1941 г. Меньшиково разрастается в западную, северную и восточную стороны. Планировка населенного пункта идет вдоль берегов реки. На картографических данных застройка представлена достаточно плотно расположенными прямоугольниками. Вследствие разрастания населенного пункта, местоположение будущего рассматриваемого Объекта оказывается на границе населенного пункта.

С начала октября 1941 г. по август 1943 г. Хомутовский район был оккупирован немецкой армией. В октябре 1941 г. в Курском крае было сформировано 32 партизанских отряда, в том числе и в Хомутовском районе. Организатором партизанского движения в районе стал Хомутовский подпольный райком ВКП(б), возглавляемый его первым секретарём Сергеем Николаевичем Лазуновым.

<sup>21</sup> Там же. С. 6-7.

<sup>22</sup> История [Электронный ресурс]. Хомутовка, 2024. URL: <https://admhom.gosuslugi.ru/o-munitsipalnom> (дата обращения: 16.02.2024)

26 января в селе Поды Хомутовского района прошло собрание военнослужащих окруженцев, на котором было принято решение о создании партизанского отряда. Командиром его стал военнослужащий А.Г. Ковалёв.

5 февраля 1942 года в посёлок Березовое Хомутовского района, который был объявлен пунктом сбора, прибыли партизанские группы и отряды Бупельского, Мухинского, Петровского, Сквородневского, Переступлинского, Ветского, Старшенского, Прилеповского, Дубовицкого, Амонского, Жеденовского и Ольховского сельских Советов. К вечеру в посёлке сосредоточилось 640 вооружённых бойцов. Из них сформировали партизанский отряд, которому присвоили имя К.Е. Ворошилова. Вначале командиром отряда был А. Г. Ковалев, позже в этой должности утвердили старшего лейтенанта Г.Ф. Покровского, его заместителем – Т. И. Романенкова, комиссаром – политрука П. Г. Зайцева, начальником штаба - техника-интенданта Ф.А. Власова, начальником политотдела – И. Д. Кубрикова, начальником снабжения – П.П. Тробцева.

В феврале 1942 партизаны разогнали созданную в районе фашистскую администрацию. Вся власть перешла к партизанскому отряду, установившему порядок в соответствии с советскими законами. Партизаны разгромили немецкие гарнизоны в селах Старшее, Амонь, деревне Родионовке Хомутовского района и совместно с украинскими партизанами - в селе Сапыч Червоного района Сумской области.

По мере приближения линии фронта действия партизан всё более тесно увязывались с задачами наступающих воинских соединений, а с февраля 1943 года партизанские отряды вместе с частями Красной Армии участвовали в боях за освобождение от немецко-фашистских захватчиков северо-западных районов Курской области.

На освобождение Хомутовского района от немецко-фашистских захватчиков повлиял исход Курской битвы, которая традиционно считается поворотным пунктом для исхода всей Отечественной войны.

Великая Курская битва по своему размаху, привлекаемым силам и средствам, напряженности, результатам и военно-политическим последствиям является одной из крупнейших битв Второй мировой войны. Она продолжалась 50 неимоверно трудных дней и ночей - с 5 июля по 23 августа 1943 года, и представляла собой совокупность стратегических оборонительной (5–23 июля) и наступательных (12 июля – 23 августа) операций в Великой Отечественной войне, проведённых Красной Армией в районе Курского выступа с целью сорвать крупное наступление немецких войск и разгромить стратегическую группировку противника. Курская битва шла на территории Курской, Орловской, Харьковской областей. В ней

участвовало более 2,1 млн. человек, более 6,2 тысяч танков и 4,5 тысяч самолетов. Севернее г. Курска враг сосредоточил крупные силы: 46 тысяч фашистских солдат, 6 тысяч орудий и минометов, 1200 танков.

В результате зимнего 1942-1943 гг. наступления советских войск и вынужденного отхода во время Харьковской оборонительной операции 1943 г. образовался так называемый курский выступ (или дуга). Он вдавался в оборону немецких войск южнее Орла и севернее Белгорода на глубину свыше 150 километров и имел по фронту протяженность 550 километров. Расположенные на нём войска Центрального и Воронежского фронтов угрожали флангам и тылам немецких групп армий «Центр» и «Юг». В свою очередь эти вражеские группировки, занимая орловский и белгородско-харьковский плацдармы, имели благоприятные условия для нанесения мощных фланговых ударов по советским войскам, оборонявшимся в районе Курска. В любой момент мощными встречными ударами враг мог окружить и разгромить находившиеся там силы Красной Армии.

Немецкое командование планировало провести летом 1943 года стратегическую наступательную операцию (условное наименование «Цитадель») с целью разгромить советские войска в курском выступе, овладеть стратегической инициативой и повернуть ход войны в свою пользу. Замыслом операции «Цитадель» предусматривалось ударами по сходящимся направлениям с севера и юга по основанию Курского выступа на 4-й день операции окружить и затем уничтожить советские войска и вернуть себе стратегическую инициативу и изменить ход войны в свою пользу. В последующем намечалось нанести удар в тыл Юго-Западного фронта (операция «Пантера») и развернуть наступление в северо-восточном направлении в целях выхода в глубокий тыл центральной группировки советских войск и создания угрозы Москве.

Советской военной разведке удалось своевременно вскрыть подготовку немецкой армии к крупному наступлению на Курской дуге. Проанализировав обстановку, Ставка Верховного Главнокомандования приняла решение временно перейти к обороне на Курском выступе и в ходе оборонительного сражения обескровить ударные группировки врага и этим создать благоприятные условия для перехода советских войск в контрнаступление, а затем в общее стратегическое наступление.

К утру 7 июля 1943 года на северном фланге Курской дуги немцы ввели в бой все, что могли собрать из своих резервов.

Возникла реальная угроза правому флангу советских войск. Жители Хомутовского района активно оказывали помощь при Курской битве: они

ремонтировали танки, чинили бронепоезда, лечили раненных. Многие из них участвовали в боях при Курской дуге.

Сосредоточив до 50 дивизий (в том числе 16 танковых и моторизованных) общей численностью более 900 тысяч человек, немцы в ходе операции «Цитадель» предполагали прорвать три рубежа обороны Центрального фронта. Но за 5 дней 9-я немецкая армия потеряла около половины танков и вынужденно перешла к обороне. 12 июля Красная армия начала контрнаступательную операцию «Кутузов». Кульминацией Курской битвы стало Прохоровское сражение - с 10 по 16 июля 1943 года. Немцы планировали окружить советскую 69-ю армию. Самый масштабный танковый бой под Прохоровкой произошел 12 июля. По разным данным немцы задействовали 700 танков и штурмовых орудий (дивизии СС «Мертвая голова» и «Лейбштандарт СС Адольф Гитлер»), с советской стороны — от 790 до 808 танков и САУ (в основном, 5-я армия генерала Ротмистрова). Разнятся данные потерь. Немцы указывали от 80 до 100 боевых машин, советские источники — до 400. Советские 18-й и 29-й корпуса 5-й гвардейской танковой армии потеряли до 250 машин. 14 июля немцы попытались окружить пять дивизий 69-й армии. Но 15 июля перешли к обороне. 20 и 23 июля войска Воронежского и Степного фронтов перешли в наступление. Курская операция завершилась победой Красной армии.

31 августа 1943 г. Хомутовский район был освобожден от гитлеровцев. Свой неоспоримый вклад в освобождение района внесли 112, 226, 322 стрелковые дивизии. К исходу дня противник был полностью вытеснен с территории района. Немецкая оккупация в Хомутовском районе длилась 23 месяца. За это время десятки мирных жителей были расстреляны и угнаны на работы в Германию. Среди уроженцев района 11 героев Советского союза.

В начале сентября 1943 г., после освобождения Хомутовского района от немецко-фашистских войск, Меньшиковский сельский Совет депутатов трудящихся и его исполнительный комитет возобновил свою работу. На территории сельсовета находились следующие населенные пункты: п. Веселый, с. Звенячка, с. Кирилловка, п. Красный Курган, д. Лекта, с. Меньшиково, п. Пчелка, п. Ровцы, п. Свобода, д. Чубаровка, п. Ширков. 1 февраля 1963 г. в результате административной реформы по укрупнению Хомутовский район был упразднен, а 30 декабря 1966 г. на основании Указа Президиума Верховного Совета РСФСР «Об образовании Кореневского, Хомутовского, Черемисиновского районов Курской области» Хомутовский район был образован вновь в прежних размерах. На территории располагалось 20 сельских Советов, на их территории расположены 22 колхоза, откормочный совхоз и Калиновский совхоз-техникум. В районе

функционировало 2 предприятия по ремонту дорог, автоколонна, электросети, районный узел почтовой связи. В социальной сфере функционировало 27 среднеобразовательных школ, 18 восьмилетних, 40 начальных. В системе среднего профессионального образования - Калиновский сельскохозяйственный техникум. В районе работало 30 Домов культуры, 32 библиотеки. Кроме того, на территории района действовали: районная больница, Амонская участковая больница, 17 фельдшерско-акушерских пунктов.

На 1987 год в районе работало 30 школ, 16 детских садов, районный Дом пионеров, детская юношеская спортивная школа, открыта фильмотека. На 1986/87 учебный год в районе было 2329 учащихся, 326 учителей.

В конце XX в. застройка населенных пунктов Хомутовского района не претерпела значительных изменений. Была сохранена общая сетка исторических кварталов, при этом, вероятнее всего, имело место некоторое уплотнение застройки.

В Хомутовском районе расположены 20 памятников, посвященных событиям Великой Отечественной войны. В их числе – памятник военному врачу Николаю Николаевичу Наливкину. Кроме того, на территории района расположены памятники архитектуры, в числе которых усадьба Левшиных (XVIII в.) в Хомутовке, усадьба Нелидовых в с. Гламазино, (XIX в.), церковь иконы Казанской Божьей Матери (1806) в с. Сныткино, церковь Рождества Пресвятой Богородицы (1852) в с. Меньшиково.

Подробные результаты иконографии отражены в приложении № 2 к настоящему акту государственной историко-культурной экспертизы.

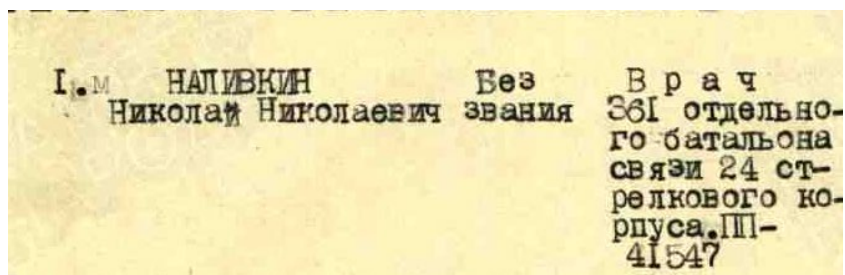
### **Краткие исторические сведения об Объекте:**

В деревне Меньшиково рядом со зданием бывшей Христорождественской церкви находится захоронение военного врача Николая Николаевича Наливкина, погибшего в период Великой Отечественной войны. С начала 1943 г. по 2007 г. захоронение располагалось в деревне Хомутовского района Лекта. В 2007 г. могила военврача Н.Н. Наливкина была перезахоронена в деревне Меньшиково.

Николай Николаевич Наливкин родился в 1921 году в Воронеже<sup>23</sup>, к 1942 г. поступил на службу. К июню 1943 г. Николай Николаевич служил военным врачом в 361-м отдельном батальоне связи 24 стрелкового корпуса (II формирования). Военного звания Н.Н. Наливкин не имел<sup>24</sup>.

<sup>23</sup> «ЦАМО РФ». Ф. 58. Оп. 18001. Д. 219. Л.91 [Донесение о безвозвратных потерях]


<sup>24</sup> «ЦАМО РФ». Фонд - 58. Опись 977525. Дело 210. Л. 91. [Донесение о безвозвратных потерях]



*Донесение о безвозвратных потерях от 3 июня 1945 г.*

Подразделение, в котором числился врачом Николай Николаевич Наливкин, было в составе действующей армии с 14 марта 1943 года по 11 марта 1945 года. Отдельные батальоны связи должны были обеспечивать надежную связь, в том числе выполняя задачи по строительству или восстановлению линий связи. В мае 1943 г. 24-й стрелковый корпус 60-й армии находится в составе Центрального Фронта. К 21 июня 1943 года части корпуса были заняты обороной занятых рубежей. Военнослужащие занимались боевой подготовкой.

В Книге памяти Курской области Воронежской области указано, что военный врач Николай Николаевич погиб 25 июня 1943 г.<sup>25</sup>. Согласно «Донесению о безвозвратных потерях», Н.Н. Наливкин действительно умер 25 июня 1943 г., причиной его смерти стало самоубийство. Мать Николая Николаевича Наливкина – Наливкина Ольга Семеновна на момент гибели своего сына проживала в Борисоглебске<sup>26</sup>.



*Донесение о безвозвратных потерях от 25 июня 1943 г.*

Согласно Книге памяти Курской области, изначально Николай Николаевич Наливкин был захоронен в д. Лекта Хомутовского района<sup>27</sup>. Памятник был установлен в 1953 г. Автором памятника было Курское областное предприятие коммунального обслуживания. Памятник представлял собой железный обелиск с именной надписью. На памятнике было обозначено, что Н.Н. Наливкин погиб 24 мая 1943 г., в то время как в действительности, Н.Н. Наливкин умер 25 июня 1943 г.

<sup>25</sup> Книга памяти. Воронеж, 1995. С. 662.

<sup>26</sup> «ЦАМО РФ». Ф. 58. Оп. 18001. Д. 219. Л.91 [Донесение о безвозвратных потерях]

<sup>27</sup> Книга памяти Курской области [Электронный ресурс]. Курск, 2024. URL: [https://kursku.ru/pages/memory\\_book](https://kursku.ru/pages/memory_book) (дата обращения: 13.03.2024)

В 1973 г. в Хомутовском районе был проведен осмотр по состоянию памятников боевой славы. Целью этого осмотра было улучшение состояния памятников, патриотическая пропаганда среди юного населения, установление ответственных лиц за уход за памятниками, определение охранных зон около памятников и т.п.<sup>28</sup>

В 2007 г. воинское захоронение Николая Николаевича было перезахоронено из д. Лекта в д. Меньшиково Хомутовского района Курской области, рядом с захоронением рядового Н.И. Маличенко, погибшего в 1941 году. В учетной карточке данного воинского в с. Меньшиково, составленной в 2013 году, дата смерти Н.Н. Наливкин также была указана неверно: «25.05. 1943».

В настоящее время Н.Н. Наливкин захоронен в с. Меньшиково, севернее Церкви Рождества Пресвятой Богородицы, в границах одной ограды с захоронением Н.И. Маличенко, являющимся объектом культурного наследия регионального значения «Могила рядового Маличенко Н.И., погибшего в бою с фашистскими захватчиками в 1941 г.», 1941 г., Курская область, Хомутовский район, д. Меньшиково. Могила Н.Н. Наливкина представляет собой памятник в виде стелы с пирамидой и красной звездой в навершии на усеченной четырехгранной пирамиде в основании. На лицевой стороне памятная табличка на заклепках с надписью: «Наливкин Н.Н. военврач, Воронеж, 1921, 24 мая 1943». Материал - металл, окрашенный в серебристый цвет.

Могила Н.Н. Наливкина ориентирована на север, расположена справа от существующей могилы Н.И. Маличенко и обнесена металлической оградой 2х2 м, украшенной вензелями и звездами.

Объект посвящен памяти участников и погибших в годы Великой Отечественной Войны 1941-1945 гг., свидетельствующий о сохранении исторической памяти о событиях Великой Отечественной войны 1941-1945 гг., которые происходили на территории Курской области.

**Перечень документов и материалов, собранных и полученных при проведении экспертизы, а также использованной для нее специальной, технической и справочной литературы:**

1. Федеральный закон от 25.06.2002 № 73-ФЗ «Об объектах культурного наследия (памятниках истории и культуры) народов Российской Федерации».
2. Федеральный закон от 24.07.2007 № 221-ФЗ «О государственном

<sup>28</sup>ОКУ «ГАКО». Ф.Р. 944. Оп. 1. Д. 37. Л. 9. [Материалы по контролю за деятельностью Хомутовского районного отделения общества]

кадастре недвижимости».

3. Земельный кодекс Российской Федерации от 25.10.2001 № 136-ФЗ.

4. Градостроительный кодекс Российской Федерации от 29.12.2004 № 190-ФЗ.

5. Постановление Правительства Российской Федерации от 15.07.2009 № 569 «Об утверждении Положения о государственной историко-культурной экспертизе».

6. Приказ Министерства культуры Российской Федерации от 02.07.2015 № 1905 «Об утверждении порядка проведения работ по выявлению объектов, обладающих признаками объекта культурного наследия, и государственному учету объектов, обладающих признаками объекта культурного наследия».

7. Приказ Министерства культуры Российской Федерации от 04.06.2015 № 1745 «Об утверждении требований к составлению проектов границ территорий объектов культурного наследия».

8. Приказ Министерства культуры Российской Федерации от 13.01.2016 № 28 «Об утверждении Порядка определения предмета охраны объекта культурного наследия, включенного в Единый государственный реестр объектов культурного наследия (памятников истории и культуры) народов Российской Федерации в соответствии со статьей 64 Федерального закона от 25 июня 2002 г. № 73-ФЗ «Об объектах культурного наследия (памятниках истории и культуры) народов Российской Федерации».

9. Закон Курской области от 29 декабря 2005 года № 120-ЗКО «Об объектах культурного наследия».

10. Копия постановления Губернатора Курской области от 12.11.2001 № 841 «Об отнесении памятников истории и культуры к категории памятников местного значения».

11. Копия приказа Минкультуры России от 31.10.2017 № 119652-р «О регистрации объекта культурного наследия регионального значения «Могила советского воина Наливкина», 1941 г. (Курская область) в едином государственном реестре объектов культурного наследия (памятников истории и культуры) народов Российской Федерации».

12. Копия решения Исполнительного комитета Курского областного Совета народных депутатов от 15.03.1990 № 77 «Об отнесении памятников истории к категории памятников местного значения».

13. Копия приказа Минкультуры России от 11.12.2015 № 27286-р «О регистрации объекта культурного наследия регионального значения «Могила рядового Маличенко Н.И., погибшего в бою с фашистскими захватчиками в 1941 г.», 1941 г. (Курская область) в едином государственном реестре

объектов культурного наследия (памятников истории и культуры) народов Российской Федерации».

14. Копия приказа Комитета по охране объектов культурного наследия Курской области от 13.07.2022 № 05.4-08/795 «Об утверждении границ и режима использования объекта культурного наследия регионального значения «Могила рядового Маличенко Н.И., погибшего в бою с фашистскими захватчиками в 1941 г.», 1941 г., расположенного по адресу: Курская область, Хомутовский район, д. Меньшиково».

15. Копия приказа Комитета по охране объектов культурного наследия Курской области от 13.07.2022 № 05.4-08/803 «Об утверждении графического описания местоположения границ защитной зоны объекта культурного наследия регионального значения «Могила рядового Маличенко Н.И., погибшего в бою с фашистскими захватчиками в 1941 г.», 1941 г. (Курская область, Хомутовский район, д. Меньшиково)».

### ***Библиографический список***

1. Булгаков Г.И. Схематический обзор Курского края в культурно-историческом отношении / Г.И. Булгаков // Курский край. Сборник по природе, истории, культуре и экономике Курской губернии. – 1925. – №1. – С. 93-124.
2. Волости и важнейшие селения Европейской России. Выпуск I. Губернии центральной земледельческой области. – Санкт-Петербург: Типография министерства внутренних дел, 1880. – 413 с.
3. Енуков В.В. Курский край. Научно-популярная серия в 20 томах. Т. 3. Славяне до Рюриковичей / В.В. Енуков. – Курск: изд-во «Учитель», 2005. – 352 с.
4. Из истории храмов Курской епархии. Обоянский и Суджанский районы // под ред. В.Л. Богданова, М.М. Литвиновой. – Курск, 2008. – 172 с.
5. Карамзин Н.М. История государства Российского. Т. 11. / Н.М. Карамзин. – Санкт-Петербург: в типографии вдовы Плюшар с сыном, 1835. – 625 с.
6. Книга памяти / под ред. Ю.А. Савинкова. – Воронеж: изд-во областной Воронежской типографии, 1995. – 1180 с.
7. Курская губерния. Итоги статистического исследования. 1887 г. – Курск: Типография губернского земства, 1887. – 144 с.
8. Курский край в истории отечества. / Г.А. Чурилова, Г.А. Салтык, В.В. Яценко. – Курск: КГТУ, 1996. – 206 с.
9. Ларина Л.И. Украинская лексика в этнокультурных и лексикографических источниках (на Курском материале) / Л.И. Ларина //

Ученые записки: электронный журнал Курского государственного университета, 2013. – №2. – С. 1-4.

10. Ларионов С.И. Описание Курского наместничества из древних и новых разных о нем известий вкратце собранное Сергеем Ларионовым, того наместничества Верхней Расправы прокурором / С.И. Ларионов. – М.: Вольная типография Пономарева, 1786. – 188 с.

11. Население Курской губернии в 1920 году / Курская губерния. Статистический отдел. – Курск: Б.и, 1921. – 37 с.

12. Списки населенных мест Российской империи, составленные и издаваемые Центральным статистическим комитетом Министерства внутренних дел. Выпуск №20. Курская губерния: по сведениям 1862 года / Центр. стат. ком. Мин. внутр. дел. – Санкт-Петербург, 1868. – 205 с.

13. Справочная книга о церквях, приходах и причтах Курской епархии / Курская духовная консистория. – Курск: Электрическая Типо-Литография Т.З. Либерман, 1909. – 408 с.

14. Топоров В.Н. Лингвистический анализ гидронимов Верхнего Поднепровья / В.Н. Топоров, О.Н. Трубачев. – М: изд-во АН СССР, 1962. – 271 с.

15. Труды Курского губернского статистического комитета. Выпуск №1. – Курск: Типография Курского губернского правления, 1863. – 608 с.

16. Энциклопедический словарь Брокгауза и Ефрона: Том XVIII (35). – Санкт-Петербург: Семеновская Типолитография, 1896. – 500 с.

#### ***Неопубликованные документы***

17. ЦАМО РФ». Ф. 58. Оп. 18001. Д. 219.

18. «ЦАМО РФ». Ф. 58. Оп. 977525. Д. 210.

19. ОКУ «ГАКО». Ф. Р. 944. Оп. 1. Д. 37.

#### ***Электронные ресурсы***

20. История [Электронный ресурс]. – Администрация Хомутовского района Курской области – Хомутовка, 2024. – Режим доступа: <https://admhom.gosuslugi.ru/o-munitsipalnom>

21. Книга памяти Курской области [Электронный ресурс]. – Курский государственный университет – Курск, 2024. – Режим доступа: [https://kursksu.ru/pages/memory\\_book](https://kursksu.ru/pages/memory_book)

#### **Обоснование вывода экспертизы:**

Экспертное заключение подготовлено по результатам изучения

и анализа представленных на экспертизу документов и основано на содержании Федерального закон от 25.06.2002 № 73-ФЗ «Об объектах культурного наследия (памятниках истории и культуры) народов Российской Федерации».

В рамках государственной историко-культурной экспертизы проведены архивные, биографические, картографические, библиографические исследования путем изучения и анализа источников с составлением иконографии и библиографии, а также изучены и проанализированы исторические сведения об Объекте, проведено натурное обследование, которое включает осмотр и фотофиксация Объекта. Результаты исследований выполнены в необходимом объеме и представлены в настоящем заключении экспертизы и приложениях к нему.

В соответствии со статьей 3 Федерального закона от 25.06.2002 № 73-ФЗ к объектам культурного наследия (памятникам истории и культуры) народов Российской Федерации относятся объекты недвижимого имущества (включая объекты археологического наследия) и иные объекты с исторически связанными с ними территориями, произведениями живописи, скульптуры, декоративно-прикладного искусства, объектами науки и техники и иными предметами материальной культуры, возникшие в результате исторических событий, представляющие собой ценность с точки зрения истории, археологии, архитектуры, градостроительства, искусства, науки и техники, эстетики, этнологии или антропологии, социальной культуры и являющиеся свидетельством эпох и цивилизаций, подлинными источниками информации о зарождении и развитии культуры.

Согласно пункту 20 Положения о государственной историко-культурной экспертизе, утвержденного постановлением Правительства Российской Федерации от 15.07.2009 № 569, в заключении экспертизы указывается однозначный вывод экспертизы об обоснованности (положительное заключение) или о необоснованности (отрицательное заключение):

уточнения сведений:

- об объекте культурного наследия, включенном в Реестр в части уточнения наименования объекта культурного наследия;

- об объекте культурного наследия, включенном в Реестр, в части времени возникновения или даты создания объекта культурного наследия, дат основных изменений (перестроек) объекта культурного наследия и (или) дат связанных с ним исторических событий;

- о составе объекта культурного наследия, включенного в Реестр, имеющего вид «ансамбль» в случае, если состав такого ансамбля не был

определен (указан) в решении органа государственной власти об отнесении такого объекта к памятникам истории и культуры или в решении о включении ансамбля в Реестр.

По результатам исследований в рамках экспертизы экспертом сделаны следующие заключения в отношении рассматриваемого Объекта.

Объект поставлен на государственную охрану на основании постановления Губернатора Курской области от 12.11.2001 № 841 «Об отнесении памятников истории и культуры к категории памятников местного значения» с категорией местного значения. Согласно данному документу, адрес Объекта: Курская область, Хомутовский район, д. Лекта

В соответствии с п. 3 ст. 64 Федерального закона от 25.06.2002 № 73-ФЗ «Об объектах культурного наследия (памятниках истории и культуры) народов Российской Федерации» Объект является объектом культурного наследия регионального значения.

Объект зарегистрирован в Едином государственном реестре объектов культурного наследия (памятников истории и культуры) народов Российской Федерации приказом Минкультуры России от 31.10.2017 № 119652-р «О регистрации объекта культурного наследия регионального значения «Могила советского воина Наливкина», 1941 г. (Курская область) в едином государственном реестре объектов культурного наследия (памятников истории и культуры) народов Российской Федерации».

Письмами от 16.03.2023 № 47 и от 05.02.2024 № 15 Администрация Сквородненского сельсовета Хомутовского района Курской области проинформировала о том, что «Могила советского воина Наливкина» в 2007 году была перезахоронена из д. Лекта Хомутовского района Курской области в с. Меньшиково Хомутовского района Курской области.

По результатам натурного обследования и фотофиксации, проводимых в рамках данной экспертизы, установлено, что «Могила советского воина Наливкина» расположена в д. Меньшиково Хомутовского района Курской области в границах одной ограды с захоронением Н.И. Маличенко, являющимся объектом культурного наследия регионального значения «Могила рядового Маличенко Н.И., погибшего в бою с фашистскими захватчиками в 1941 г.», 1941 г., Курская область, Хомутовский район, д. Меньшиково.

На основании вышеизложенного можно сделать следующие выводы: исследуемый Объект в настоящее время расположен в с. Меньшиково и имеет современный адрес: Курская область, Хомутовский район, д. Меньшиково; исследуемый Объект расположен в границах одной ограды с захоронением Н.И. Маличенко, являющимся объектом культурного наследия регионального

значения «Могила рядового Маличенко Н.И., погибшего в бою с фашистскими захватчиками в 1941 г.», 1941 г., Курская область, Хомутовский район, д. Меньшиково.

Объект культурного наследия регионального значения «Могила рядового Маличенко Н.И., погибшего в бою с фашистскими захватчиками в 1941 г.» был поставлен на государственную охрану на основании решения Исполнительного комитета Курского областного Совета народных депутатов от 15.03.1990 № 77 «Об отнесении памятников истории к категории памятников местного значения» с категорией местного значения; зарегистрирован в Едином государственном реестре объектов культурного наследия (памятников истории и культуры) народов Российской Федерации приказом Минкультуры России от 11.12.2015 № 27286-р «О регистрации объекта культурного наследия регионального значения «Могила рядового Маличенко Н.И., погибшего в бою с фашистскими захватчиками в 1941 г.», 1941 г. (Курская область) в едином государственном реестре объектов культурного наследия (памятников истории и культуры) народов Российской Федерации».

Границы территории Могилы рядового Маличенко Н.И. утверждены приказом Комитета по охране объектов культурного наследия Курской области от 13.07.2022 № 05.4-08/795 «Об утверждении границ и режима использования объекта культурного наследия регионального значения «Могила рядового Маличенко Н.И., погибшего в бою с фашистскими захватчиками в 1941 г.», 1941 г., расположенного по адресу: Курская область, Хомутовский район, д. Меньшиково». В соответствии с картой (схема) границ территории объекта культурного наследия исследуемый Объект расположен вне границ территории объекта культурного наследия регионального значения «Могила рядового Маличенко Н.И., погибшего в бою с фашистскими захватчиками в 1941 г.», 1941 г., расположенного по адресу: Курская область, Хомутовский район, д. Меньшиково.

Николай Николаевич Наливкин родился в 1921 году в Воронеже, к 1942 г. поступил на службу. К июню 1943 г. Николай Николаевич служил военным врачом в 361-м отдельном батальоне связи 24 стрелкового корпуса (II формирования). Военного звания Н.Н. Наливкин не имел. В Книге памяти Курской области Воронежской области указано, что военный врач Николай Николаевич погиб 25 июня 1943 г. Согласно «Донесению о безвозвратных потерях», Н.Н. Наливкин действительно умер 25 июня 1943 г.

Согласно Книге памяти Курской области, изначально Николай Николаевич Наливкин был захоронен в д. Лекта Хомутовского района. Памятник был установлен в 1953 г. Автором памятника было Курское

областное предприятие коммунального обслуживания. Памятник представлял собой железный обелиск с именной надписью. На памятнике было обозначено, что Н.Н. Наливкин погиб 24 мая 1943 г., в то время как в действительности, Н.Н. Наливкин умер 25 июня 1943 г.

В 2007 г. воинское захоронение Николая Николаевича было перезахоронено из д. Лекта в д. Меньшиково Хомутовского района Курской области. В учетной карточке данного воинского в с. Меньшиково, составленной в 2013 году, дата смерти Н.Н. Наливкин снова была указана неверно: «25.05. 1943».

В настоящее время Н.Н. Наливкин захоронен в д. Меньшиково, севернее Церкви Рождества Пресвятой Богородицы, в границах одной ограды с захоронением Н.И. Маличенко, являющимся объектом культурного наследия регионального значения «Могила рядового Маличенко Н.И., погибшего в бою с фашистскими захватчиками в 1941 г.», 1941 г., Курская область, Хомутовский район, д. Меньшиково. Могила Н.Н. Наливкина представляет собой памятник в виде стелы с пирамидой и красной звездой в навершии на усеченной четырехгранной пирамиде в основании. Материал - металл, окрашенный в серебристый цвет. На лицевой стороне памятная табличка на заклепках с надписью: «Наливкин Н.Н. военврач, Воронеж, 1921, 24 мая 1943». На памятной табличке повторно допущена ошибка, должно быть указано 25 июня 1943 г.

Могила Н.Н. Наливкина ориентирована на север, расположена справа от существующей могилы Н.И. Маличенко и обнесена металлической оградой 2х2 м, украшенной вензелями и звездами.

Сведения о времени возникновения (дате создания) Объекта, датах основных изменений (перестроек) исследуемого Объекта и (или) датах связанных с ним исторических событий определены на основании проведенных архивных, биографических, библиографических исследований.

Адрес Объекта определен в соответствии с данными ФИАС и ЕГРН.

Документы, представленные на экспертизу Заказчиком, собранные экспертом в рамках проведения экспертизы, и проведенные комплексные исследования позволили эксперту уточнить сведения об Объекте в части наименования, в части времени возникновения или даты создания Объекта, дат основных изменений (перестроек) Объекта и (или) дат связанных с ним исторических событий.

Сведения, полученные в результате проведенных исследований, и изученные в рамках экспертизы материалы являются достаточными.

## ВЫВОД ЭКСПЕРТИЗЫ:

Обосновано (положительное заключение) уточнение сведений об объекте культурного наследия, включенном в Реестр как объект культурного наследия регионального значения «Могила советского воина Наливкина», 1941 г., расположенный по адресу: Курская область, Хомутовский район, д. Лекта, в части уточнения наименования объекта культурного наследия, в части уточнения времени возникновения или даты создания объекта, дат основных изменений (перестроек) объекта и (или) дат связанных с ним исторических событий:

- 1) Наименование объекта – «Могила военврача Наливкина Н.Н.»;
- 2) Время возникновения или дата создания объекта, даты основных изменений (перестроек) объекта и (или) даты связанных с ним исторических событий – 1943 г., дата перезахоронения 2007 г.

### Список приложений к настоящему акту экспертизы:

Приложение № 1.	Материалы фотофиксации Объекта.
Приложение № 2.	Материалы исторической иконографии.
Приложение № 3.	Перечень документов и материалов, собранных и полученных при проведении экспертизы:
1.	Копия постановления Губернатора Курской области от 12.11.2001 № 841 «Об отнесении памятников истории и культуры к категории памятников местного значения».
2.	Копия приказа Минкультуры России от 31.10.2017 № 119652-р «О регистрации объекта культурного наследия регионального значения «Могила советского воина Наливкина», 1941 г. (Курская область) в едином государственном реестре объектов культурного наследия (памятников истории и культуры) народов Российской Федерации».
3.	Копия паспорта объекта культурного наследия «Могила советского воина Наливкина» от 17.01.2024.
4.	Копия решения Исполнительного комитета Курского областного Совета народных депутатов от 15.03.1990 № 77 «Об отнесении памятников истории к категории памятников местного значения».
5.	Копия приказа Минкультуры России от 11.12.2015 № 27286-р «О регистрации объекта культурного наследия регионального значения «Могила рядового Маличенко Н.И., погибшего в бою с фашистскими захватчиками в 1941 г.», 1941 г. (Курская область) в едином государственном реестре объектов культурного наследия (памятников истории и культуры) народов Российской Федерации».
6.	Копия приказа Комитета по охране объектов культурного наследия Курской области от 13.07.2022 № 05.4-08/795 «Об утверждении границ и режима использования объекта культурного наследия регионального

	значения «Могила рядового Маличенко Н.И., погибшего в бою с фашистскими захватчиками в 1941 г.», 1941 г., расположенного по адресу: Курская область, Хомутовский район, д. Меньшиково».
7.	Копия приказа Комитета по охране объектов культурного наследия Курской области от 13.07.2022 № 05.4-08/803 «Об утверждении графического описания местоположения границ защитной зоны объекта культурного наследия регионального значения «Могила рядового Маличенко Н.И., погибшего в бою с фашистскими захватчиками в 1941 г.», 1941 г. (Курская область, Хомутовский район, д. Меньшиково)».
8.	Копия паспорта объекта культурного наследия «Могила рядового Маличенко Н.И., погибшего в бою с фашистскими захватчиками в 1941 г.» от 12.03.2024.
9.	Копия охранного обязательства на памятник истории и культуры «Могила рядового Маличенко Н.И., погибшего в 1941 г.», расположенного в с. Меньшиково Хомутовского района Курской области, от 25.11.1993.
10.	Копия Акта технического осмотра памятника истории и культуры «Могила Маличенко Н. И. 1941 г.» от 25.11.1993.
11.	Копия учетной карточки воинского захоронения «Одиночная могила», расположенного по адресу: Россия, Курская область, Хомутовский район, с. Меньшиково, от 30.05.2013.
12.	Копия письма ОБУК «Инспекция по охране объектов культурного наследия Курской области» от 25.01.2024 № 76 в адрес ОКУ «ГАОПИ Курской области» о предоставлении имеющейся информации о воинских захоронениях, являющихся объектами культурного наследия регионального значения.
13.	Копия письма ОКУ «ГАОПИ Курской области» от 26.01.2024 № 8-2024/Т в адрес ОБУК «Инспекция по охране объектов культурного наследия Курской области» об отсутствии на хранении документов о воинских захоронениях
14.	Копия письма ОБУ «Центр государственной кадастровой оценки Курской области» от 15.01.2024 № 03.4.2-06-23/536-545 об отсутствии информации.
15.	Копия письма Администрации Сковородневского сельсовета Хомутовского района Курской области от 16.03.2023 № 17 о перезахоронении воинского захоронения Наливкина Н.Н.
16.	Копия учетной карточки воинского захоронения «Одиночная могила», 1941 г., расположенного по адресу: РСФСР, Курская область, Хомутовский район, с. Меньшиково, от 10.07.1992.
17.	Копия выписки из Единого государственного реестра недвижимости об объекте недвижимости (земельный участок) от 01.02.2024 № КУВИ-001/2024-32762516.

18.	Копия письма Комитета по охране объектов культурного наследия Курской области от 01.02.2024 № 05.3-01.1-23/190 о предоставлении информации.
19.	Копия письма Министерства по государственной охране объектов культурного наследия Курской области от 13.03.2024 № 05.3-01.123/597 о предоставлении информации.
20.	Копия письма Администрации Сковородневского сельсовета Хомутовского района Курской области от 05.02.2024 № 15 о современном местоположении объекта культурного наследия.
21.	Копия архивного документа «Донесение о безвозвратных потерях». «ЦАМО РФ». Фонд - 58. Опись 18001. Дело 219. Л.90, 91.
22.	Копия архивного документа «Донесение о безвозвратных потерях». «ЦАМО РФ». Фонд - 58. Опись 977525. Дело 210. Л. 91.
23.	Копия архивного документа «Материалы по контролю за деятельностью Хомутовского районного отделения общества». ОКУ «ГАКО». Фонд Р- 944. Опись 1. Дело 37. Л. 9.

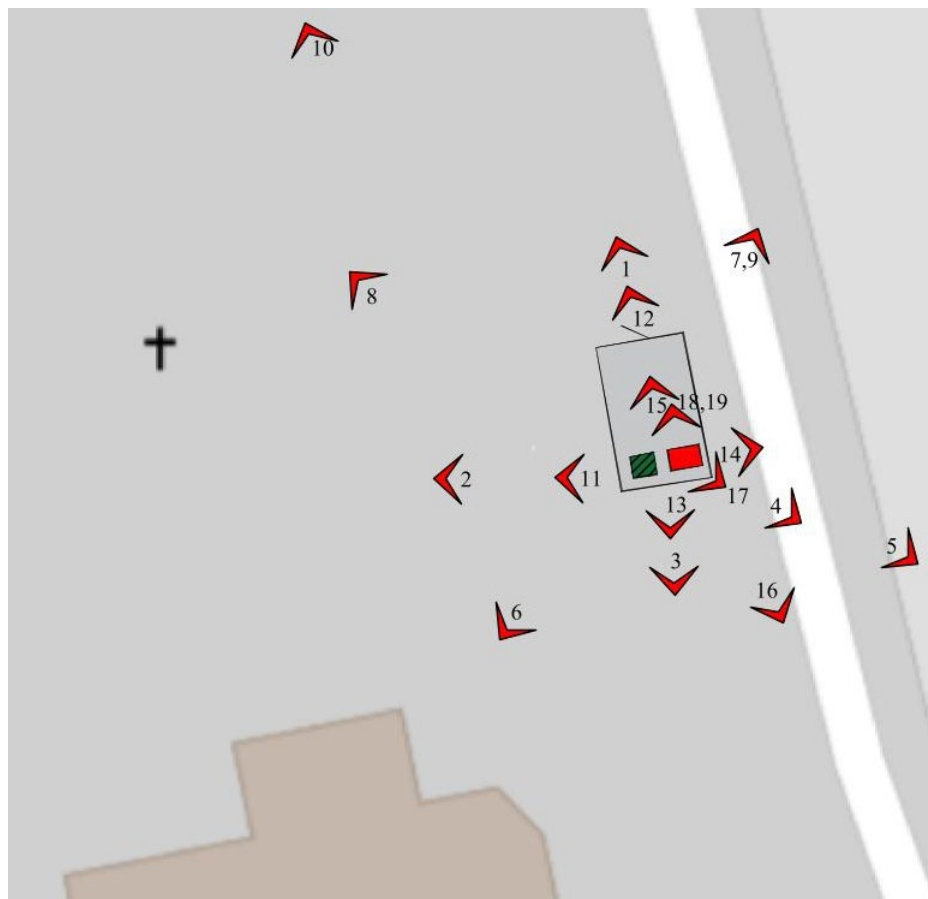
Настоящее заключение государственной историко-культурной экспертизы оформлено в электронном виде и подписано усиленной квалифицированной электронной подписью эксперта Муштакова-Лентовского Сергея Евгеньевича и ООО «Научно-исследовательский центр проектирования и историко-культурных экспертиз».

**Дата оформления заключения экспертизы: 25 марта 2024 года.**

Государственный эксперт  
по проведению государственной  
историко-культурной экспертизы




**С.Е. Муштаков-Лентовский**

ООО «Научно-исследовательский  
центр проектирования и историко-  
культурных экспертиз»

**Материалы фотофиксации Объекта**  
*по состоянию на февраль 2024 года***Схема фотофиксации**

М 1:200

**Используемые условные знаки и обозначения:**

- |   |  |
|---|--|
| 1   | - точка фотофиксации   |
|  | - объект культурного наследия регионального значения<br>«Могила рядового Маличенко Н.И., погибшего в бою с<br>фашистскими захватчиками в 1941 г.», 1941 г. |
|  | - ограда и территория захоронений  |
|  | - могила Н.Н. Наливкина  |

**Альбом фотофиксации**

Т.ф. 1. Вид с севера на могилы Н.Н. Наливкина и Н.И. Маличенко



Т.ф. 2. Вид с запада на Объект



Т.ф. 3. Вид с юга на Обьект



Т.ф. 4. Вид с юго-востока на Обьект



Т.ф. 5. Вид с юго-востока на Объект



Т.ф. 6. Вид с юго-запада на Объект



Т.ф. 7. Вид с северо-востока на Объект



Т.ф. 8. Вид с северо-запада на Объект



Т.ф. 9. Вид с северо-востока на Объект в контексте окружающей застройки



Т.ф. 10. Вид с севера на Объект в контексте окружающей застройки



Т.ф. 11. Вид с запада на памятник Н.И.Маличенко



Т.ф. 12. Вид с севера на памятники



Т.ф. 13. Вид с юга на памятники



Т.ф. 14. Вид с востока на захоронения



Т.ф. 15. Вид с востока на захоронения



Т.ф. 16. Вид с юго-востока на Объект



Т.ф. 17. Вид с северо-востока на памятник Н.Н. Наливкину



Т.ф. 18. Вид на мемориальную табличку на памятнике



Т.ф. 19. Вид на памятник Н.Н. Наливкину с севера

## Материалы исторической иконографии

### Перечень иллюстраций:

1. Карта частей Курского, Тульского, Орловского и других наместничеств 1787 года. Конец XVIII в.
2. Карта Курской и части Слободско-Украинской губерний 1797 г. Конец XVIII в.
3. Военно-дорожная карта России и сопредельных стран 1837 года. Первая половина XIX в.
4. Карта Шуберта Брянской области – трёхверстовка. Вторая половина XIX в.
5. Атлас Маркса онлайн. Карта Европейской России. Начало XX в.
6. Карта РККА М-36 (Б). Курская, Белгородская, Сумская и Полтавская области. 1941 г.
7. Американская карта России и СССР 50-х годов. 1950 г.
8. Топографическая карта Европейской России. Начало XXI в.



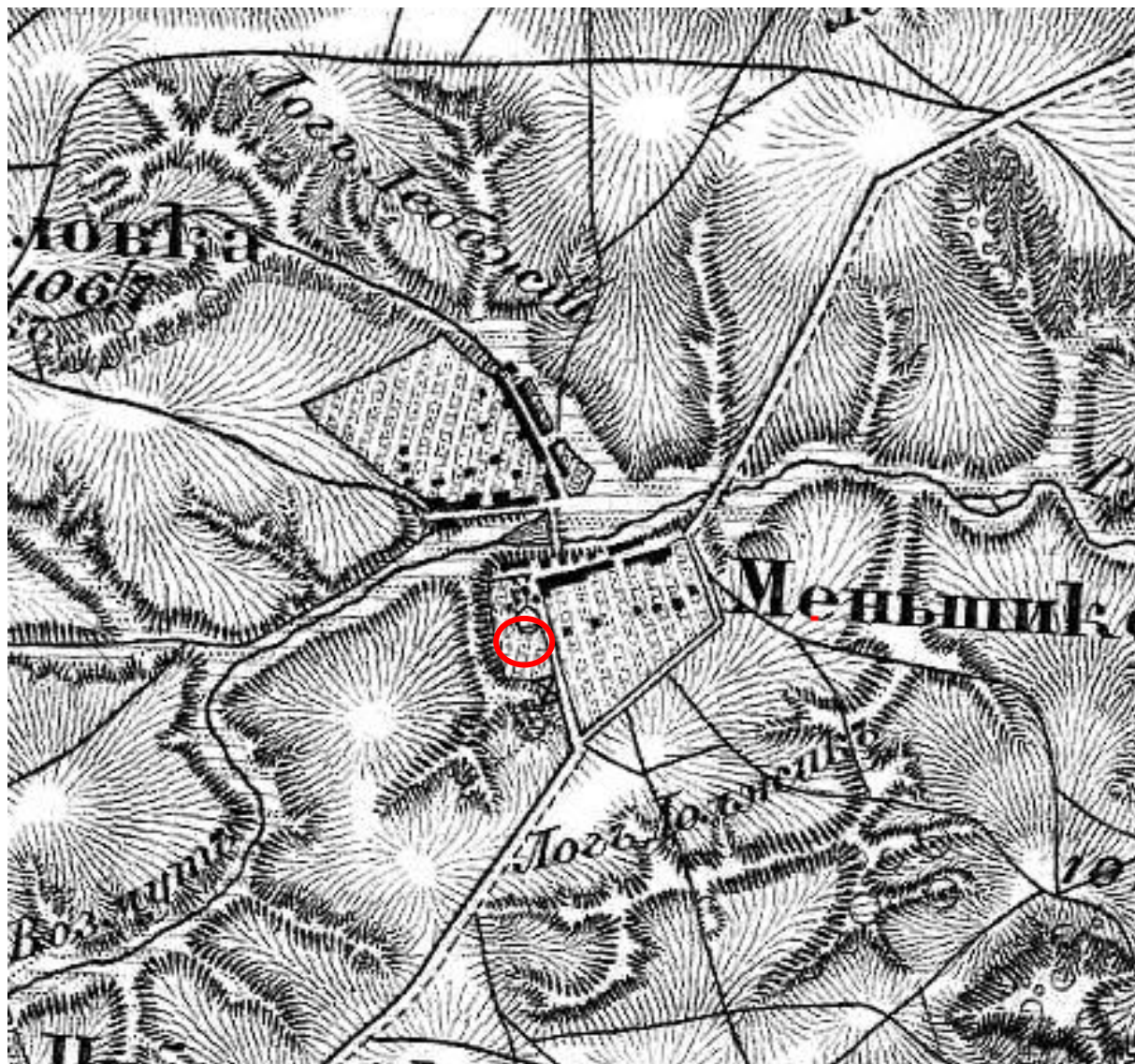
1. Карта частей Курского, Тульского, Орловского и других наместничеств 1787 года. Конец XVIII в. Фрагмент. Красным цветом изображен рассматриваемый населенный пункт. Источник: [http://www.etomesto.ru/map-atlas\\_1787\\_kursk/](http://www.etomesto.ru/map-atlas_1787_kursk/)



2. Карта Курской и части Слободско-Украинской губерний 1797 г. Конец XVIII в. Фрагмент. Красным цветом изображен рассматриваемый населенный пункт. Источник: [http://www.etomesto.ru/map-kursk\\_guberniya-1797/](http://www.etomesto.ru/map-kursk_guberniya-1797/)



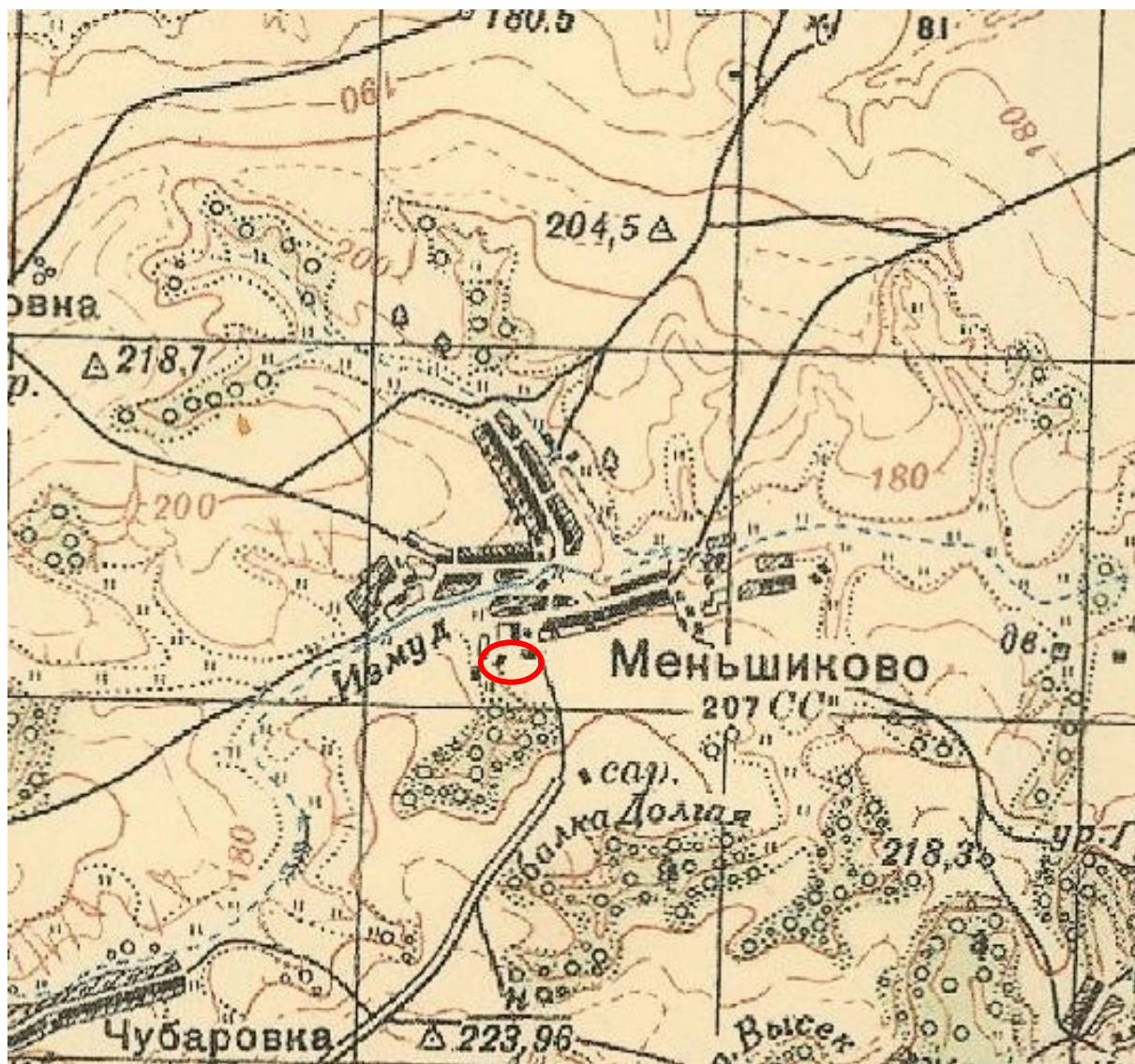
3. Военно-дорожная карта России и сопредельных стран 1837 года. Первая половина XIX в. Фрагмент. Красным цветом изображен рассматриваемый населенный пункт. Источник: [http://www.etomesto.ru/map-atlas\\_1837/](http://www.etomesto.ru/map-atlas_1837/)



4. Карта Шуберта Брянской области – трёхверстовка. Вторая половина XIX в. Фрагмент. Красным цветом изображено примерное будущее месторасположение рассматриваемого Объекта. Источник: [http://www.etomesto.ru/map-bryansk\\_trehverstovka/](http://www.etomesto.ru/map-bryansk_trehverstovka/)



5. Атлас Маркса онлайн. Карта Европейской России. Начало XX в. Фрагмент. Красным цветом изображен рассматриваемый населенный пункт. Источник: [http://www.etomesto.ru/map-atlas\\_marksa/](http://www.etomesto.ru/map-atlas_marksa/)



6. Карта РККА М-36 (Б). Курская, Белгородская, Сумская и Полтавская области. 1941 г. Фрагмент. Красным цветом изображено примерное будущее месторасположение рассматриваемого Объекта. Источник:

[http://www.etomesto.ru/map-rkka\\_m-36-b/](http://www.etomesto.ru/map-rkka_m-36-b/)



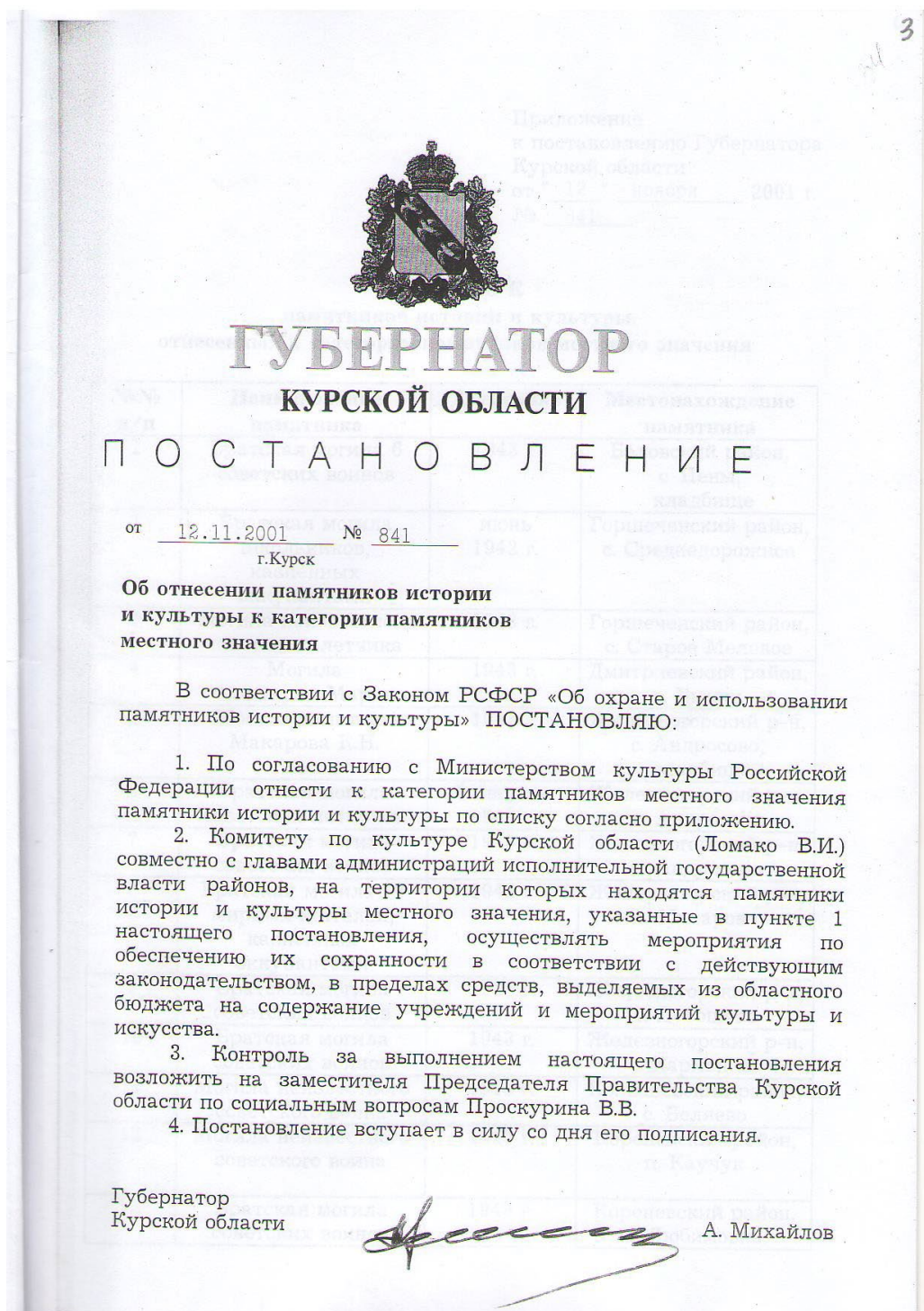
7. Американская карта России и СССР 50-х годов. 1950 г. Фрагмент.  
Красным цветом изображено примерное месторасположение рассматриваемого Объекта. Источник: [http://www.etomesto.ru/map-atlas\\_n501/](http://www.etomesto.ru/map-atlas_n501/)



8. Топографическая карта Европейской России. Начало XXI в. Фрагмент.  
Красным цветом изображено примерное месторасположение рассматриваемого Объекта. Источник: [http://www.etomesto.ru/map-atlas\\_topo-russia/](http://www.etomesto.ru/map-atlas_topo-russia/)

**Перечень документов и материалов, собранных и полученных при  
проведении экспертизы**

1. Копия постановления Губернатора Курской области от 12.11.2001  
№ 841 «Об отнесении памятников истории и культуры к категории  
памятников местного значения».



Приложение  
к постановлению Губернатора  
Курской области  
от " 12 " ноября 2001 г.  
№ 841

**СПИСОК**  
памятников истории и культуры,  
отнесенных к категории памятников местного значения

№№ п/п	Наименование памятника	Датировка	Местонахождение памятника
1	Братская могила 6 советских воинов	1943 г.	Беловский район, с. Пены, кладбище
2	Братская могила школьников, казненных оккупантами	июнь 1942 г.	Горшеченский район, с. Среднедорожное
3	Могила неизвестного советского летчика	1943 г.	Горшеченский район, с. Старое Меловое
4	Могила санитарки Марии	1943 г.	Дмитриевский район, с. Бычки
5	Могила капитана Макарова К.Н.	1943 г.	Железногорский р-н, с. Андросово, кладбище
6	Братская могила советских летчиков	3 августа 1943 г.	Железногорский р-н, с. Андросово
7	Братская могила советских воинов	1943 г.	Железногорский р-н, с. Андросово
8	Братская могила 17 мирных жителей, казненных оккупантами	1943 г.	Железногорский р-н, с. Макарово
9	Братская могила советских воинов	1943 г.	Железногорский р-н, с. Лубошево
10	Братская могила советских воинов	1943 г.	Железногорский р-н, с. Карманово
11	Могила неизвестного советского воина	1943 г.	Коньшевский район, с. Беляево
12	Могила неизвестного советского воина	1943 г.	Кореневский район, п. Каучук
13	Братская могила советских воинов	1943 г.	Кореневский район, с. Любимовка

14	Братская могила советских воинов 141-й мотострелковой дивизии	1943 г.	Кореневский район, д. Скрылевка
15	Братская могила 17 советских воинов	1943 г.	Курский район, с. Отрешково
16	Могила неизвестного советского летчика	1943 г.	Курский район, с. Полянское
17	Могила военнослужащего Ларионова М.Н.	1943 г.	Курский район, с. Рышково
18	Могила военнослужащего Алексева Т.А.	1943 г.	Курский район, с. Рышково
19	Братская могила 27 советских воинов	1943 г.	Курский район, п. Халино, военный городок
20	Могила Героя Советского Союза Ачкасова С.В.	1943 г.	Курский район, п. Халино, военный городок
21	Могила артиста Артоболевского Г.А.	1943 г.	Льговский район, г. Льгов, ул. Красная, 108
22	Братская могила мирных жителей, казненных оккупантами	1943 г.	Льговский район, Слободской Лог, Городненский с/с
23	Братская могила 83 советских воинов	1943 г.	Мантуровский район, у перекрестка дорог Курск-Мантурово-Губкин
24	Братская могила советских воинов	1943 г.	Мантуровский район, д. Верхосеймье, кладбище
25	Братская могила 7 советских воинов	1943 г.	Мантуровский район, с. Куськино
26	Братская могила 3 советских воинов	1943 г.	Мантуровский район, д. Лобовы Дворы (в лесу)
27	Могила коммунистки Толоковой П.И.	19.08.42 г.	Мантуровский район, с. Мантурово
28	Братская могила около 80 советских воинов	1943 г.	Мантуровский район, д. Рябиново

29	Братская могила советских воинов	1943 г.	Рыльский район, с. Артюшково
30	Братская могила 7 советских партизан	1941-1943 г.г.	Рыльский район, с. Крупец
31	Братская могила 7 советских воинов	1943 г.	Рыльский район, с. Мазеповка
32	Братская могила советских воинов	1943 г.	Рыльский район, д. Сухая
33	Братская могила 2 железнодорожников	1941 г.	Советский район, ж.д. станция Мармыжи
34	Братская могила советских воинов и мирных жителей	1943 г.	Советский район, ж.д. станция Рагозинская
35	Братская могила 6 советских воинов	1943 г.	Советский район, с. Расховец
36	Могила неизвестного советского летчика и мирных жителей, казненных оккупантами	1942 г.	Солнцевский район, х. Баранов
37	Братская могила 14 советских воинов	1942 г.	Солнцевский район, с. Выползово
38	Братская могила 45 советских воинов	1943 г.	Солнцевский район, с. Ивановка
39	Братская могила советских воинов	1943 г.	Солнцевский район, с. Машкино
40	Могила советского воина Назарова П.Т.	1942 г.	Солнцевский район, д. Меловатка
41	Братская могила 15 советских воинов	1943 г.	Солнцевский район, д. Ниженка
42	Братская могила советских воинов	1943 г.	Солнцевский район, с. Плоское
43	Братская могила 25 советских воинов	1943 г.	Солнцевский район, с. Плоское
44	Братская могила мирных жителей	1943 г.	Солнцевский район, х. Сорочино
45	Могила мл. сержанта Коваля П.К.	1942 г.	Солнцевский район, х. Стародубцево
46	Братская могила 11 советских воинов	1943 г.	Солнцевский район, с. Старый Лещин
47	Братская могила 28 советских воинов	1943 г.	Солнцевский район, с. Субботино

48	Братская могила 30 советских воинов	1943 г.	Солнцевский район, с. Шумаково
49	Братская могила около 40 советских воинов	1943 г.	Суджанский район, с. Борки
50	Братская могила мирных жителей, казненных оккупантами	1943 г.	Суджанский район, с. Ивница
51	Братская могила советских воинов	1943 г.	Тимский район, д. Ближняя Каменка
52	Могила неизвестного советского воина	1942 г.	Тимский район, с. Леженьки
53	Могила неизвестного советского воина	1943 г.	Тимский район, с. Рогозецкий Колодезь
54	Братская могила советских воинов	1943 г.	Хомутовский район, р.п. Хомутовка кладбище
55	Могила Ковалева А.Г., организатора партизанского отряда им. Ворошилова	1942 г.	Хомутовский район, с. Березовое
56	Могила неизвестного советского воина	1941 г.	Хомутовский район, с. Красный Курган
57	Братская могила 2 советских воинов	1941 г.	Хомутовский район, с. Красный Курган
58	Могила советского воина Наливкина	1941 г.	Хомутовский район, д. Лекта
59	Братская могила 2 советских воинов	1941 г.	Хомутовский район, с. Меньшиково
60	Братская могила советских воинов и партизан	1942 г.	Хомутовский район, с. Петровское
61	Братская могила советских воинов	1943 г.	Хомутовский район, х. Печищи
62	Братская могила советских воинов	1943 г.	Хомутовский район, х. Богомолов, Цинов лес
63	Братская могила советских воинов	1942 г.	Черемисиновский р-н, д. Нижнее Ольховатое
64	Братская могила советских воинов	1941 г.	Черемисиновский р-н, д. Суходольское

65	Братская могила 12 советских воинов	1944 г.	Черемисиновский р-н, с. Удереве
66	Братская могила мирных жителей, казненных оккупантами	1941-1943 г.г.	Щигровский район, г. Щигры, шурф 5-й шахты фосрудника
67	Братская могила 22 советских воинов 3-го кавкорпуса	1942 г.	Щигровский район, д. Косиновка
68	Братская могила 132 советских воинов 3-го кавкорпуса	1942 г.	Щигровский район, д. Курносовка
69	Братская могила советских воинов 3-го кавкорпуса	1942 г.	Щигровский район, с. Озерки
70	Могила военнослужащего Горохова П. И.	1942 г.	Щигровский район, д. Семеновка
71	Братская могила мирных жителей и партизан, казненных оккупантами	1942 г.	Щигровский район, д. Семеновка

*2. Копия приказа Минкультуры России от 31.10.2017 № 119652-р «О регистрации объекта культурного наследия регионального значения «Могила советского воина Наливкина», 1941 г. (Курская область) в едином государственном реестре объектов культурного наследия (памятников истории и культуры) народов Российской Федерации».*

**МИНИСТЕРСТВО КУЛЬТУРЫ  
РОССИЙСКОЙ ФЕДЕРАЦИИ**

**ПРИКАЗ**

31 октября 2017 г.

Москва

№ 119652-р

**О регистрации объекта культурного наследия регионального значения «Могила советского воина Наливкина», 1941 г. (Курская область) в едином государственном реестре объектов культурного наследия (памятников истории и культуры) народов Российской Федерации**

Руководствуясь Федеральным законом от 25 июня 2002 г. № 73-ФЗ «Об объектах культурного наследия (памятниках истории и культуры) народов Российской Федерации», пунктом 5.4.3 Положения о Министерстве культуры Российской Федерации, утвержденного постановлением Правительства Российской Федерации от 20 июля 2011 г. № 590, и Положением о едином государственном реестре объектов культурного наследия (памятников истории и культуры) народов Российской Федерации, утвержденным приказом Минкультуры России от 3 октября 2011 г. № 954, **п р и к а з ы в а ю :**

1. Зарегистрировать объект культурного наследия регионального значения «Могила советского воина Наливкина», 1941 г. (далее – памятник), расположенный по адресу (местонахождение): Курская область, Хомутовский район, д. Лекта, в едином государственном реестре объектов культурного наследия (памятников истории и культуры) народов Российской Федерации и присвоить ему регистрационный номер 461711069180005.

2. Департаменту государственной охраны культурного наследия (В.А.Цветнову) обеспечить внесение соответствующих сведений о памятнике в единый государственный реестр объектов культурного наследия (памятников истории и культуры) народов Российской Федерации и их опубликование.

2

3. Контроль за исполнением настоящего приказа оставляю за собой.

Заместитель Министра

О.В.РЪЖКОВ

3. Копия паспорта объекта культурного наследия «Могила советского воина  
Наливкина» от 17.01.2024.

Утверждено  
приказом Министерства культуры  
Российской Федерации  
от 2 июля 2015 г. № 1906

Экземпляр № 1

461711069180005

Регистрационный номер объекта культурного  
наследия в едином государственном реестре  
объектов культурного наследия (памятников  
истории и культуры) народов Российской Федерации

ПАСПОРТ  
ОБЪЕКТА КУЛЬТУРНОГО НАСЛЕДИЯ

Фотографическое изображение объекта культурного наследия,  
за исключением отдельных объектов археологического наследия,  
фотографическое изображение которых вносится на основании решения  
соответствующего органа охраны объектов культурного наследия



20.09.2013

Дата съемки (число, месяц, год)

## 1. Сведения о наименовании объекта культурного наследия

Могила советского воина Наливкина
-----------------------------------

## 2. Сведения о времени возникновения или дате создания объекта культурного наследия, датах основных изменений (перестроек) данного объекта и (или) датах связанных с ним исторических событий

1941 г.
---------

## 3. Сведения о категории историко-культурного значения объекта культурного наследия

Федерального значения	Регионального значения	Местного (муниципального значения)
	+	

## 4. Сведения о виде объекта культурного наследия

Памятник	Ансамбль	Достопримечательное место
+		

## 5. Номер и дата принятия органом государственной власти решения о включении объекта культурного наследия в единый государственный реестр объектов культурного наследия (памятников истории и культуры) народов Российской Федерации

• Постановление Губернатора Курской области № 841 от 12.11.2001 г.
--

## 6. Сведения о местонахождении объекта культурного наследия (адрес объекта или при его отсутствии описание местоположения объекта)

Курская область, Хомутовский район, д. Лекта
--

## 7. Сведения о границах территории объекта культурного наследия, включенного в единый государственный реестр объектов культурного наследия (памятников истории и культуры) народов Российской Федерации

На дату оформления паспорта границы территории объекта культурного наследия не утверждены.
--

## 8. Описание предмета охраны объекта культурного наследия

На дату оформления паспорта предмет охраны объекта культурного наследия не утвержден.
---

3

9. Сведения о наличии зон охраны данного объекта культурного наследия с указанием номера и даты принятия органом государственной власти акта об утверждении указанных зон либо информация о расположении данного объекта культурного наследия в границах зон охраны иного объекта культурного наследия

На дату оформления паспорта границы зон охраны объекта культурного наследия, режимы использования земель и градостроительные регламенты в границах территорий данных зон не утверждены.

Всего в паспорте листов

3

Уполномоченное должностное лицо органа охраны объектов культурного наследия

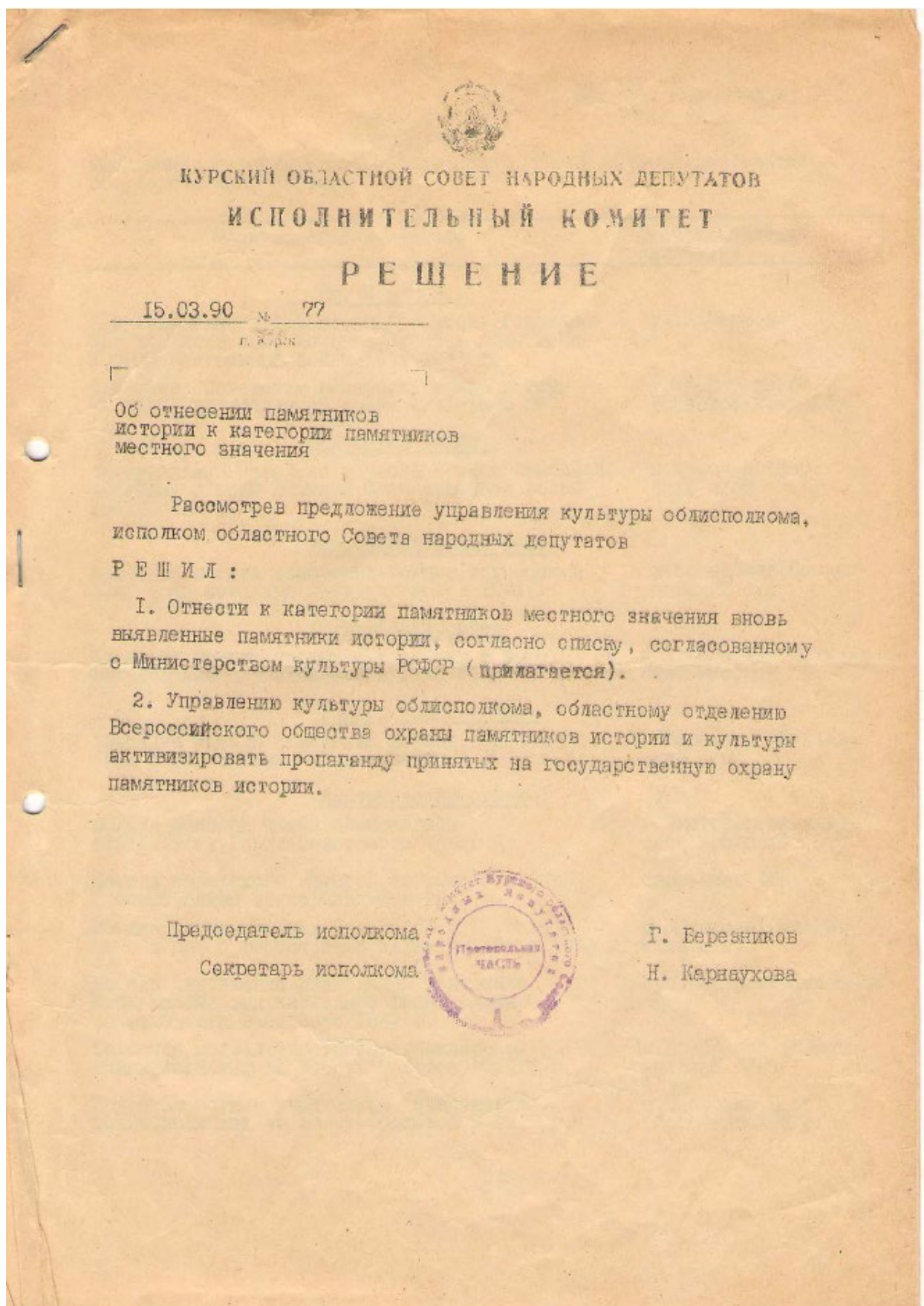
Заместитель председателя комитета по охране объектов культурного наследия Курской области		А.Ю. Потанин
должность	подпись	инициалы, фамилия



17 . 01 . 2024

Дата оформления паспорта  
(число, месяц, год)

4. Копия решения Исполнительного комитета Курского областного Совета народных депутатов от 15.03.1990 № 77 «Об отнесении памятников истории к категории памятников местного значения».



КУРСКИЙ ОБЛАСТНОЙ СОВЕТ НАРОДНЫХ ДЕПУТАТОВ  
ИСПОЛНИТЕЛЬНЫЙ КОМИТЕТ

РЕШЕНИЕ

15.03.90 № 77

г. Курск

Об отнесении памятников  
истории к категории памятников  
местного значения

Рассмотрев предложение управления культуры облисполкома,  
исполком областного Совета народных депутатов

РЕШИЛ:

1. Отнести к категории памятников местного значения вновь  
выявленные памятники истории, согласно списку, согласованному  
с Министерством культуры РСФСР (прилагается).

2. Управлению культуры облисполкома, областному отделению  
Всероссийского общества охраны памятников истории и культуры  
активизировать пропаганду принятых на государственную охрану  
памятников истории.

Председатель исполкома

Секретарь исполкома

Г. Березников

Н. Карнаукова

ПРИЛОЖЕНИЕ  
к решению облисполкома № 77  
от 15.03.90

СПИСОК

памятников истории местного значения Курской области, подлежащих государственной охране

Наименование памятника	Местонахождение памятника
<u>г. Курск</u>	
Памятный знак, установленный в честь героических подвигов комсомольцев-курян в годы Великой Отечественной войны 1941-1945 гг.	ул. К. Маркса
Мемориал "Советским воинам, погибшим в годы Великой Отечественной войны 1941-1945 гг."	ул. К. Маркса, 48 Воинское кладбище
<u>Беловский район</u>	
Мемориальный комплекс в честь воинов-земляков, погибших в годы Великой Отечественной войны 1941-1945 гг.	д. Корочка (Корочанский с/с)
<u>Большесолдатский район</u>	
Братская могила советских воинов, погибших в боях с фашистскими захватчиками в 1941 г.	д. Козыревка (Саморядовский с/с)
<u>Глушковский район</u>	
Братская могила партизан, погибших в боях с фашистскими захватчиками в 1943 г.	д. Ходяковка (Сухиновский с/с)
<u>Горшеченский район</u>	
Братская могила советских воинов, погибших в боях с фашистскими захватчиками в 1943 г.	с. Бараново (Куньевский с/с)
<u>Дмитриевский район</u>	
Могила Блинова Ивана Алексеевича (1911-1980), Героя Советского Союза	г. Дмитриев, гражданское кладбище
Могила советского офицера, погибшего в бою с фашистскими захватчиками в 1943 г.	блок-пост 499
Могила воина-земляка Колупаева Т. Г., погибшего в бою с фашистскими захватчиками в 1943 г.	д. Моршнево (Пальцевский с/с)
Могила партизанки-разведчицы Терешенко Веры Михайловны, казненной фашистскими захватчиками в октябре 1942 г.	р. п. Первоавгустовский
Братская могила участников гражданской войны, погибших за власть Советов в 1919 г.	с. Поповкино (Поповкинский с/с)
Братская могила участников гражданской войны, погибших за власть Советов в 1919 г.	с. Пробожье Поле (Поповкинский с/с)

Наименование памятника	Местонахождение памятника
Братская могила 12 советских воинов-разведчиков, погибших в боях с фашистскими захватчиками в 1942 г.	Фатеевский лес, в 1,5 км. от трассы
Две одиночные могилы советских воинов, погибших в бою с фашистскими захватчиками в 1943 г.	с. Шагаро-Петровское (Старгородский с/с)
<u>Курский район</u>	
Братская могила красноармейцев, погибших в годы гражданской войны 1918-1921 гг	д. Безлесное (Лебяженский с/с)
<u>г. Льгов</u>	
Братская могила участников гражданской войны, погибших за власть Советов в 1918-1921 гг	пл. 1-го Мая
Могила неизвестного советского воина, погибшего в бою с фашистскими захватчиками в 1943 г.	кладбище "Офицерское"
<u>Льговский район</u>	
Могила неизвестного советского воина, замученного фашистскими захватчиками в 1943 г.	с. Нижние Деревеньки (Сугровский с/с)
<u>Обоянский район</u>	
Самолет, установленный в честь советских летчиков, погибших в боях с фашистскими захватчиками	г. Обоянь, у р. Обоянки
<u>Октябрьский район</u>	
Могила советского летчика, погибшего в бою с фашистскими захватчиками в 1941 г.	с. Старково (Старковский с/с)
<u>Поньровский район</u>	
Танк "Т-34", установленный в честь воинов-танкистов, освободивших Поньри от фашистских оккупантов	после Поньри-Брусосовое
Братская могила советских воинов, погибших в боях с фашистскими захватчиками в 1943 г.	с. Брусосовое (Брусосовский с/с)
Братская могила советских воинов, погибших в боях с фашистскими захватчиками в 1943 г.	Брусосовский лес, Понюшки
Братская могила советских воинов, погибших в боях с фашистскими захватчиками в 1943 г.	с. Ольховатка (Ольховатский с/с)
<u>Советский район</u>	
Братская могила советских воинов, погибших в боях с фашистскими захватчиками в 1942 г.	с. Ледовское (Ледовский с/с)
Могила советского воина Григорьева И.Н., погибшего в бою с фашистскими захватчиками в 1942 г.	с. Росковец (Росковецкий с/с)

3.

Наименование памятника	Местонахождение памятника
<u>Солнцевский район</u>	
Братская могила советских воинов, погибших в боях с фашистскими захватчиками в 1943 г.	с. Бунино (Бунинский с/с)
<u>Тимский район</u>	
Братская могила мирных жителей, захваченных фашистскими оккупантами в 1943 г.	р. п. Тим, парк Героев
Могила Черных Николая Васильевича (1922-1948), Героя Советского Союза	р. п. Тим, парк Героев
Могила Лобанова Андрея Григорьевича (1914-1943), Героя Советского Союза	с. Волобуевка (Ленинский с/с)
Могила Трунова М. Е., командира 5-го Курского советского полка, погибшего от рук предателей в 1919 г.	с. Похонок (Рождественский с/с)
<u>Фатежский район</u>	
Могила сержанта Мухлина Г. А., погибшего в бою с фашистскими захватчиками в 1943 г.	д. Ржава (Дмитриевский с/с)
<u>Хомутовский район</u>	
Могила Краснявского Г. Э., комиссара 13 артиллерийского полка 13 Армии, погибшего в бою с фашистскими захватчиками в 1941 г.	с. Калиновка (Калиновский с/с)
Могила рядового Маличенко Н. И., погибшего в бою с фашистскими захватчиками в 1941 г.	д. Меньшиково (Меньшиковского с/с)
Могила неизвестного советского воина, погибшего в бою с фашистскими захватчиками в 1941 г.	д. Малеевка (Малеевский с/с)
Братская могила советских воинов, погибших в боях с фашистскими захватчиками в 1941 г.	хут. Павловокий (Малеевский с/с)
Могила партизана Андросова Н. Е., погибшего от рук полицеев в 1943 г.	с. Серавка (Большеотльманский с/с)
Могила лейтенанта Мартынова К. С., погибшего в бою с фашистскими захватчиками в 1943 г.	т. Тепловка (Малеевский с/с)
<u>Шигровский район</u>	
Трактор "ЧТЗ", установленный в честь создания первой в РСФСР Охочевской тракторной колонны	д. Верхняя Гремячка (Охочевский с/с)
Братская могила советских воинов, погибших в боях с фашистскими захватчиками в 1943 г.	с. Вышняя Озерна (Защитенский с/с)
Могила офицера Чичкорея, погибшего в бою с фашистскими захватчиками в 1943 г.	с. Защитное (Защитенский с/с)

4.

Наименование памятника	Местонахождение памятника
Мемориальный комплекс: остатки первой буровой скважины на месторождении Курской магнитной аномалии, пробуренной в 1923 г.  монолит железной руды	д. Лозовка (Пригороднен- ский с/с)
Братская могила советских воинов, погибших в боях с фашистскими захватчиками в 1941 г.	<i>Семеновский</i> д. Полевое (Семеновский с/с)
Братская могила военнопленных и мирных жителей, расстрелянных фашистскими захватчиками в 1942 г.	Слобода Пригородная (Пригородненский с/с)



*5. Копия приказа Минкультуры России от 11.12.2015 № 27286-р «О регистрации объекта культурного наследия регионального значения «Могила рядового Маличенко Н.И., погибшего в бою с фашистскими захватчиками в 1941 г.», 1941 г. (Курская область) в едином государственном реестре объектов культурного наследия (памятников истории и культуры) народов Российской Федерации».*



МИНИСТЕРСТВО КУЛЬТУРЫ РОССИЙСКОЙ ФЕДЕРАЦИИ  
(Минкультуры России)

### ПРИКАЗ

11 декабря 2015 г.

Москва

№ 27286-р

**О регистрации объекта культурного наследия регионального значения «Могила рядового Маличенко Н.И., погибшего в бою с фашистскими захватчиками в 1941 г.», 1941 г. (Курская область) в едином государственном реестре объектов культурного наследия (памятников истории и культуры) народов Российской Федерации**

Руководствуясь Федеральным законом от 25 июня 2002 г. № 73-ФЗ «Об объектах культурного наследия (памятниках истории и культуры) народов Российской Федерации», пунктом 5.4.3 Положения о Министерстве культуры Российской Федерации, утвержденного постановлением Правительства Российской Федерации от 20 июля 2011 г. № 590, и Положением о едином государственном реестре объектов культурного наследия (памятников истории и культуры) народов Российской Федерации, утвержденным приказом Минкультуры России от 3 октября 2011 г. № 954, п р и к а з ы в а ю :

1. Зарегистрировать объект культурного наследия регионального значения «Могила рядового Маличенко Н.И., погибшего в бою с фашистскими захватчиками в 1941 г.», 1941 г. (далее – памятник), расположенного по адресу (местонахождение): Курская область, Хомутовский район, д. Меньшиково, в едином государственном реестре объектов культурного наследия (памятников истории и культуры) народов Российской Федерации и присвоить ему регистрационный номер 461510379310005.

2. Департаменту управления имуществом и инвестиционной политики (Б.Д.Мазо) обеспечить внесение соответствующих сведений о памятнике в единый государственный реестр объектов культурного наследия (памятников истории и культуры) народов Российской Федерации и их опубликование.

2

3. Контроль за исполнением настоящего приказа оставляю за собой.

Статс-секретарь — заместитель Министра

Г.У.Пирумов

*6. Копия приказа Комитета по охране объектов культурного наследия Курской области от 13.07.2022 № 05.4-08/795 «Об утверждении границ и режима использования объекта культурного наследия регионального значения «Могила рядового Маличенко Н.И., погибшего в бою с фашистскими захватчиками в 1941 г.», 1941 г., расположенного по адресу: Курская область, Хомутовский район, д. Меньшиково».*



**АДМИНИСТРАЦИЯ КУРСКОЙ ОБЛАСТИ**

**КОМИТЕТ ПО ОХРАНЕ ОБЪЕКТОВ КУЛЬТУРНОГО НАСЛЕДИЯ  
КУРСКОЙ ОБЛАСТИ**

**П Р И К А З**

от 13.07.2022

№ 05.4-08/795

г. Курск

**Об утверждении границ и режима использования территории объекта культурного наследия регионального значения «Могила рядового Маличенко Н.И., погибшего в бою с фашистскими захватчиками в 1941 г.», 1941 г., расположенного по адресу: Курская область, Хомутовский район, д. Меньшиково**

В соответствии с Федеральным законом от 25 июня 2002 г. № 73-ФЗ «Об объектах культурного наследия (памятниках истории и культуры) народов Российской Федерации», Законом Курской области от 29 декабря 2005 г. № 120-ЗКО «Об объектах культурного наследия Курской области», пунктом 3.10 Положения о комитете по охране объектов культурного наследия Курской области, утвержденного постановлением Губернатора Курской области от 15.09.2020 № 274-пг, ПРИКАЗЫВАЮ:

1. Утвердить:

границы территории объекта культурного наследия регионального значения «Могила рядового Маличенко Н.И., погибшего в бою с фашистскими захватчиками в 1941 г.», 1941 г., расположенного по адресу: Курская область, Хомутовский район, д. Меньшиково, согласно приложению № 1 к настоящему приказу;

режим использования территории объекта культурного наследия регионального значения «Могила рядового Маличенко Н.И., погибшего в бою с фашистскими захватчиками в 1941 г.», 1941 г., расположенного по адресу: Курская область, Хомутовский район, д. Меньшиково, согласно приложению № 2 к настоящему приказу.

2. Контроль за исполнением настоящего приказа возложить на начальника отдела разрешительной документации и учета объектов культурного наследия комитета по охране объектов культурного наследия Курской области А.И. Куткову.

Председатель комитета

И.А. Мусьял

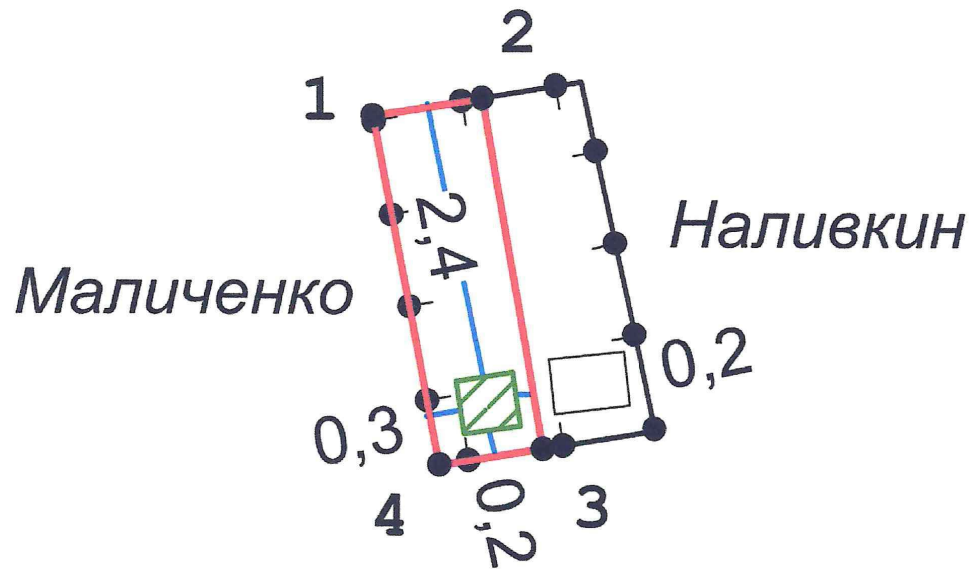
Приложение № 1  
к приказу комитета по охране  
объектов культурного наследия  
Курской области  
от 13.07.2022 № 05.4-08/795

**Границы территории объекта культурного наследия  
регионального значения «Могила рядового Маличенко Н.И.,  
погибшего в бою с фашистскими захватчиками в 1941 г.»,  
1941 г., расположенного по адресу: Курская область,  
Хомутовский район, д. Меньшиково**

Границы территории объекта культурного наследия представляют собой замкнутый контур и проходят по часовой стрелке следующим образом:

- от точки 1 в северном направлении до точки 2;
- от точки 2 в юго-восточном направлении до точки 3;
- от точки 3 в южном направлении до точки 4;
- от точки 4 в северо-западном направлении до исходной точки 1.

Карта (схема) границ территории объекта культурного наследия регионального значения «Могила рядового Маличенко Н.И., погибшего в бою с фашистскими захватчиками в 1941 г.», 1941 г., расположенного по адресу: Курская область, Хомутовский район, д. Меньшиково



Условные обозначения:



объект культурного наследия



граница территории объекта культурного наследия



1

характерная (поворотная) точка

границы территории объекта культурного наследия

7,1

расстояние от стены объекта культурного

наследия (ОКН) до границы территории ОКН

Приложение к границам территории объекта культурного наследия регионального значения «Могила рядового Маличенко Н.И., погибшего в бою с фашистскими захватчиками в 1941 г.», 1941 г., расположенного по адресу: Курская область, Хомутовский район, д. Меньшиково

**Координаты характерных (поворотных) точек границ территории объекта культурного наследия регионального значения «Могила рядового Маличенко Н.И., погибшего в бою с фашистскими захватчиками в 1941 г.», 1941 г., расположенного по адресу: Курская область, Хомутовский район, д. Меньшиково**

№	X	Y	Длина	Угол
1	442611,13	1210086,79	0,952	080°56'01"
2	442611,28	1210087,73	3,066	170°02'46"
3	442608,26	1210088,26	0,901	261°03'38"
4	442608,12	1210087,37	3,065	349°05'36"
1	442611,13	1210086,79		

Приложение № 2  
к приказу комитета по охране  
объектов культурного наследия  
Курской области  
от 13.07.2022 № 05.4-08/795

**Режим  
использования территории объекта культурного наследия  
регионального значения «Могила рядового Маличенко Н.И.,  
погибшего в бою с фашистскими захватчиками в 1941 г.»,  
1941 г., расположенного по адресу: Курская область,  
Хомутовский район, д. Меньшиково**

На территории объекта культурного наследия

**разрешается:**

проведение работ по сохранению объекта культурного наследия;  
проведение работ по благоустройству и озеленению территории  
объекта культурного наследия, оборудование территории элементами  
освещения, малыми архитектурными формами;  
применение при благоустройстве и оборудовании территории  
отделочных материалов и дорожных покрытий нейтральной цветовой  
гаммы и фактуры;

дозахоронение останков, исторически связанных с объектом  
культурного наследия, найденных в ходе поисковых работ;

**запрещается:**

хозяйственная деятельность любого вида, ведущая к разрушению,  
искажению исторического облика объекта культурного наследия,  
изменению уровня грунтовых вод;

любое строительство, не связанное с восстановлением исторических  
утраченных элементов объекта культурного наследия;

размещение любых рекламных конструкций на территории объекта  
культурного наследия;

проведение любых земляных работ без опережающих  
археологических исследований;

любое динамическое воздействие на грунты в зоне их  
взаимодействия с объектом культурного наследия, создающее  
разрушающие вибрационные нагрузки;

самовольная посадка и вырубка насаждений, кроме санитарных  
рубок;

прокладка инженерных коммуникаций наземным и надземным  
способом, за исключением временных, необходимых для проведения  
ремонтно-реставрационных работ.

7. Копия приказа Комитета по охране объектов культурного наследия Курской области от 13.07.2022 № 05.4-08/803 «Об утверждении графического описания местоположения границ защитной зоны объекта культурного наследия регионального значения «Могила рядового Маличенко Н.И., погибшего в бою с фашистскими захватчиками в 1941 г.», 1941 г. (Курская область, Хомутовский район, д. Меньшиково)».



АДМИНИСТРАЦИЯ КУРСКОЙ ОБЛАСТИ

КОМИТЕТ ПО ОХРАНЕ ОБЪЕКТОВ КУЛЬТУРНОГО НАСЛЕДИЯ  
КУРСКОЙ ОБЛАСТИ

П Р И К А З

от 13.07.2022

г. Курск

№ 05.4-08/806

**Об утверждении графического описания местоположения границ защитной зоны объекта культурного наследия регионального значения «Могила рядового Маличенко Н.И., погибшего в бою с фашистскими захватчиками в 1941 г.», 1941 г. (Курская область, Хомутовский район, д. Меньшиково)**

В соответствии со статьями 20.2, 34.1 Федерального закона от 25 июня 2002 года № 73-ФЗ «Об объектах культурного наследия (памятниках истории и культуры) народов Российской Федерации», Положением о комитете по охране объектов культурного наследия Курской области, утвержденным постановлением Губернатора Курской области от 15.09.2020 № 274-пг, ПРИКАЗЫВАЮ:

1. Утвердить прилагаемые:

графическое описание местоположения границ защитной зоны объекта культурного наследия регионального значения «Могила рядового Маличенко Н.И., погибшего в бою с фашистскими захватчиками в 1941 г.», 1941 г., с перечнем координат характерных точек этих границ в системе координат, установленной для ведения Единого государственного реестра недвижимости;

режим использования земель в границах защитной зоны объекта культурного наследия регионального значения «Могила рядового Маличенко Н.И., погибшего в бою с фашистскими захватчиками в 1941 г.», 1941 г.

2. Признать утратившим силу приказ комитета по охране объектов культурного наследия Курской области от 21.10.2021 № 01.1-08/501 «Об утверждении графического описания местоположения границ защитной

зоны объекта культурного наследия регионального значения «Могилы рядового Маличенко Н.И., погибшего в бою с фашистскими захватчиками в 1941 г.», 1941 г. (Курская область, Хомутовский район, д. Меньшиково)».

Председатель комитета



И.А. Мусьял

УТВЕРЖДЕНО  
приказом комитета по охране объектов  
культурного наследия Курской области  
от 13.07.2022 № 05.4-08/806

**Графическое описание местоположения границ защитной зоны  
объекта культурного наследия регионального значения «Могила  
рядового Маличенко Н.И., погибшего в бою с фашистскими  
захватчиками в 1941 г.», 1941 г., расположенного по адресу: Курская  
область, Хомутовский район, д. Меньшиково, с перечнем координат  
характерных точек этих границ в системе координат, установленной  
для ведения Единого государственного реестра недвижимости**

1. Графическое описание границ защитной зоны объекта культурного наследия регионального значения «Могила рядового Маличенко Н.И., погибшего в бою с фашистскими захватчиками в 1941 г.», 1941 г.



Условные обозначения:



граница защитной зоны



граница территории объекта культурного наследия

2. Координаты поворотных точек границ защитной зоны объекта культурного наследия регионального значения «Могила рядового Маличенко Н.И., погибшего в бою с фашистскими захватчиками в 1941 г.», 1941 г. (S = 32118 кв. м.)

№	X	Y	Длина	Угол
1	2	3	4	5
1	442685,18	1210019,58	13,73	051°44'40"
2	442693,68	1210030,36	13,73	059°35'14"
3	442700,63	1210042,2	13,73	067°25'53"
4	442705,9	1210054,88	13,73	075°18'57"
5	442709,38	1210068,16	13,44	082°41'24"
6	442711,09	1210081,49	13,73	090°22'32"
7	442711	1210095,22	13,73	098°12'25"
8	442709,04	1210108,81	13,73	106°06'42"
9	442705,23	1210122	13,73	113°59'17"
10	442699,65	1210134,54	13,74	121°51'02"
11	442692,4	1210146,21	13,73	129°42'34"
12	442683,63	1210156,77	13,73	137°37'41"
13	442673,49	1210166,02	13,73	145°26'31"
14	442662,18	1210173,81	13,73	153°20'30"
15	442649,91	1210179,97	13,73	161°13'19"
16	442636,91	1210184,39	15,56	168°59'36"
17	442621,64	1210187,36	12,48	175°54'40"
18	442609,19	1210188,25	13,72	183°23'01"
19	442595,49	1210187,44	13,74	191°17'37"
20	442582,02	1210184,75	13,73	199°08'04"
21	442569,05	1210180,25	13,73	206°59'40"
22	442556,82	1210174,02	13,73	214°55'01"
23	442545,56	1210166,16	13,73	222°45'24"
24	442535,48	1210156,84	13,73	230°38'35"
25	442526,77	1210146,22	13,72	238°29'57"
26	442519,6	1210134,52	13,73	246°23'06"
27	442514,1	1210121,94	13,74	254°14'37"
28	442510,37	1210108,72	14,63	262°03'49"
29	442508,35	1210094,23	13,72	270°00'00"
30	442508,35	1210080,51	13,74	277°54'22"
31	442510,24	1210066,9	13,72	285°43'39"
32	442513,96	1210053,69	13,73	293°36'54"

1	2	3	4	5
33	442519,46	1210041,11	13,73	301°28'44"
34	442526,63	1210029,4	13,73	309°23'00"
35	442535,34	1210018,79	13,73	317°14'36"
36	442545,42	1210009,47	13,73	325°04'59"
37	442556,68	1210001,61	13,73	333°00'20"
38	442568,91	1209995,38	13,74	340°50'23"
39	442581,89	1209990,87	16,79	348°48'14"
40	442598,36	1209987,61	13,72	356°34'29"
41	442612,06	1209986,79	13,73	004°30'39"
42	442625,75	1209987,87	13,73	012°19'30"
43	442639,16	1209990,8	13,74	020°13'44"
44	442652,05	1209995,55	13,73	028°04'39"
45	442664,16	1210002,01	13,73	035°57'35"
46	442675,27	1210010,07	13,73	043°49'12"
1	442685,18	1210019,58		

УТВЕРЖДЕН  
приказом комитета по охране объектов  
культурного наследия Курской области  
от 13.07.2022 № 05.4-08/806

**Режим использования земель в границах защитной зоны  
объекта культурного наследия регионального значения  
«Могила рядового Маличенко Н.И., погибшего в бою  
с фашистскими захватчиками в 1941 г.», 1941 г.**

В границах защитной зоны объекта культурного наследия регионального значения «Могила рядового Маличенко Н.И., погибшего в бою с фашистскими захватчиками в 1941 г.», 1941 г., запрещается строительство объектов капитального строительства и их реконструкция, связанная с изменением их параметров (высоты, количества этажей, площади), за исключением строительства и реконструкции линейных объектов.

*8. Копия паспорта объекта культурного наследия «Могила рядового  
Маличенко Н.И., погибшего в бою с фашистскими захватчиками в 1941 г.»  
от 12.03.2024.*

Утверждено  
приказом Министерства культуры  
Российской Федерации  
от 2 июля 2015 г. № 1906

Экземпляр № 1

461510379310005

Регистрационный номер объекта культурного  
наследия в едином государственном реестре  
объектов культурного наследия (памятников  
истории и культуры) народов Российской Федерации

ПАСПОРТ  
ОБЪЕКТА КУЛЬТУРНОГО НАСЛЕДИЯ

Фотографическое изображение объекта культурного наследия,  
за исключением отдельных объектов археологического наследия,  
фотографическое изображение которых вносится на основании решения  
соответствующего органа охраны объектов культурного наследия



15.10.2015  
Дата съемки (число,месяц,год)

## 1. Сведения о наименовании объекта культурного наследия

Могила рядового Маличенко Н.И., погибшего в бою с фашистскими захватчиками в 1941 г.

## 2. Сведения о времени возникновения или дате создания объекта культурного наследия, датах основных изменений (перестроек) данного объекта и (или) датах связанных с ним исторических событий

1941 г.

## 3. Сведения о категории историко-культурного значения объекта культурного наследия

Федерального значения	Регионального значения	Местного (муниципального значения)
	+	

## 4. Сведения о виде объекта культурного наследия

Памятник	Ансамбль	Достопримечательное место
+		

## 5. Номер и дата принятия органом государственной власти решения о включении объекта культурного наследия в единый государственный реестр объектов культурного наследия (памятников истории и культуры) народов Российской Федерации

- Решение исполнительного комитета Курского областного Совета народных депутатов № 77 от 15.03.1990 г.

## 6. Сведения о местонахождении объекта культурного наследия (адрес объекта или при его отсутствии описание местоположения объекта)

Курская область, Хомутовский район, д. Меньшиково

## 7. Сведения о границах территории объекта культурного наследия, включенного в единый государственный реестр объектов культурного наследия (памятников истории и культуры) народов Российской Федерации

Границы территории объекта культурного наследия представляют собой замкнутый контур и проходят по часовой стрелке следующим образом: от точки 1 в северном направлении до точки 2; от точки 2 в юго-восточном направлении до точки 3; от точки 3 в южном направлении до точки 4; от точки 4 в северо-западном направлении до исходной точки 1.

- Приказ комитета по охране объектов культурного наследия Курской области "Об утверждении границ и режима использования территории объекта культурного наследия регионального значения «Могила рядового Маличенко Н.И., погибшего в бою с

3

фашистскими захватчиками в 1941 г.», 1941 г., расположенного по адресу: Курская область, Хомутовский район, д. Меньшиково" № 05.4-08/795 от 13.07.2022 г.

#### 8. Описание предмета охраны объекта культурного наследия

На дату оформления паспорта предмет охраны объекта культурного наследия не утвержден.

#### 9. Сведения о наличии зон охраны данного объекта культурного наследия с указанием номера и даты принятия органом государственной власти акта об утверждении указанных зон либо информация о расположении данного объекта культурного наследия в границах зон охраны иного объекта культурного наследия

На дату оформления паспорта границы зон охраны объекта культурного наследия, режимы использования земель и градостроительные регламенты в границах территорий данных зон не утверждены.

Всего в паспорте листов

3

Уполномоченное должностное лицо органа охраны объектов культурного наследия

Заместитель председателя комитета по охране объектов культурного наследия Курской области		А.Ю. Потанин
должность		инициалы, фамилия

12 . 03 . 2024

Дата оформления паспорта  
(число, месяц, год)

9. Копия охранного обязательства на памятник истории и культуры «Могила рядового Маличенко Н.И., погибшего в 1941 г.», расположенного в с. Меньшиково Хомутовского района Курской области, от 25.11.1993.

ОХРАННОЕ ОБЯЗАТЕЛЬСТВО

на памятник истории и культуры " 25 " ноябрь 19 93 г.

с. Меньшиково Хомутовского р-на Курской обл.  
наименование населенного пункта

могила рядового Маличенко Н.И., погибшего в 1941 г.  
наименование и местонахождение памятника

Меньшиковский ср.  
наименование предприятия, учреждения, организации, использующих памятник

в лице представителя полт. Чеботарев А.И.  
должность, Ф.И.О.

действующего на основании \_\_\_\_\_  
положение, доверенность, кем выдана, № \_\_\_\_\_

и именуемого в дальнейшем ПОЛЬЗОВАТЕЛЬ, выдает настоящее охранное обязательство Комитету по культуре и искусству администрации Курской обл.  
наименование государственного органа охраны памятников, в дальнейшем именуемого ГОСОРГАН

В соответствии с Законом "Об охране и использовании памятников истории и культуры" от 29.10.76., "Положением об охране и использовании памятников истории и культуры" от 16.09.82., Постановлением Верховного Совета РСФСР № 447-1 от 25.12.90 "О неотложных мерах по сохранению национального культурного и природного наследия народов РСФСР" и Законом РСФСР "О приватизации государственных и муниципальных предприятий в РСФСР" ПОЛЬЗОВАТЕЛЬ обязуется:

- могила Маличенко Н.И. (1941 г.)  
наименование и датировка памятника  
находящийся под охраной государства, в целях его дальнейшего сохранения как памятника истории и культуры, использовать исключительно как место памяти  
характер и цели использования
- Содержать памятник и все связанное с ним имущество в надлежащем санитарном, противопожарном и техническом порядке, а территорию вокруг него - в благоустроенном состоянии, не допуская использования

- ее под новое строительство и другие хозяйственные нужды.
3. Проводить ремонтно-реставрационные, консервационные и реставрационные работы, предусмотренные Актом технического осмотра, составляющим неделимое целое с настоящим охранным обязательством.
  4. Немедленно извещать ГОСОРГАН о всяком повреждении памятника и своевременно принимать меры по приведению его в порядок.
  5. Все ремонтно-реставрационные и другие работы по памятнику и его территории производить по предварительному разрешению ГОСОРГАНА.
  6. Беспрепятственно допускать представителей ГОСОРГАНА для контроля за выполнением правил содержания памятника, его территории и зон охраны или для научного обследования.
  7. В случае нарушения ПОЛЬЗОВАТЕЛЕМ условий содержания памятника, предусмотренных настоящим обязательством, ПОЛЬЗОВАТЕЛЬ обязан уплатить ГОСОРГАНУ неустойку в сумме, определяемой комиссией, на расчетный счет ГОСОРГАНА № 15132807 в РКЦ ЧБ РО, а также устранить за свой счет нанесенный памятнику ущерб.
  8. Охранное обязательство составляется в 3-х экземплярах: два из них находятся в делах ГОСОРГАНА, третий остается у ПОЛЬЗОВАТЕЛЯ.
- Юридический адрес ПОЛЬЗОВАТЕЛЯ: \_\_\_\_\_

Счет ПОЛЬЗОВАТЕЛЯ № \_\_\_\_\_ в \_\_\_\_\_


- ПРИЛОЖЕНИЯ: 1. Акт технического осмотра памятника на день оформления охранного обязательства на \_\_\_\_\_ л.
2. План территории памятника и зон охраны в масштабе \_\_\_\_\_.

ПОЛЬЗОВАТЕЛЬ г. Арц  
Ф.И.О., должность, подпись

М.П.

ГОСОРГАН г. гос. инспектор  
Ф.И.О., должность, подпись

М.П.



*Handwritten initials/signature*

10. Копия Акта технического осмотра памятника истории и культуры  
«Могила Маличенко Н. И. 1941 г.» от 25.11.1993.

А К Т

Т Е Х Н И Ч Е С К О Г О    О С М О Т Р А    П А М Я Т Н И К А  
И С Т О Р И И    И    К У Л Ъ Т У Р Ы

" 25 " ноября 1993 г. мы, нижеподписавшиеся, представитель  
Комитета по культуре и искусству  
(наименование госоргана по охране памятников)  
армии и флота Курской области  
и. гос. инспектор Киселева О.В.  
(должность, фамилия, имя, отчество)  
и представитель Меншиковского с/с  
(наименование организации на территории которой находится памятник)  
зач. м. адм. Централь А.И.  
(должность, фамилия, имя, отчество)  
составили настоящий акт о том, что сего числа нами произведён осмотр  
технического состояния могила Маличенко Н. И. (1941 г.)  
(наименование и датировка памятника)  
находящегося у клуба  
(точный адрес памятника)  
передаваемого по Охранному обязательству под ответственность Меншиковского с/с  
(наименование организации или учреждения)  
В результате осмотра памятника установлено следующее :  
I. Характер современного использования место приёма

2. Общее состояние памятника неудовлетворительное

3. Утраты и изменения первоначального облика памятника

4. Категория охраны местная

5. Границы охранной зоны совпадает с территорией памятника

6. Общая оценка общественной, научной и художественной значимости памятника памятник периметру Великой Отечественной войны

7. Состояние памятника в пределах охранной зоны неудовлетворительное

8. Балансовая принадлежность Меншиковский с/с

9. Научно-исследовательские, реставрационные, ремонтные и иные работы которые надо выполнить (их сроки и стоимость)  
регулярно проверять работ по благоустройству, санитарной гигиены по планировке, ремонту ограды, обелиска и ограду



Представитель госоргана  
Балансодержатель



11. Копия учетной карточки воинского захоронения «Одинокая могила», расположенного по адресу: Россия, Курская область, Хомутовский район, с. Меньшиково, от 30.05.2013.

**УЧЕТНАЯ КАРТОЧКА  
воинского захоронения**

30

номер карточки

РОССИЯ

страна

1. Место и дата захоронения - Россия, Курская область, Хомутовский район, с. Меньшик 1941 г.  
 2. Вид захоронения - Одинокая могила  
 3. Размеры захоронения и его состояние - 2x2 м. ограда металлическая, окрашено. Состояние удовлетворительное.  
 4. Краткое описание памятника (надгробия)- Обелиск с именной надписью, из железа. Автор - Курское областное предприятие коммунального обслуживания. Установлен 1953 г. Техническое состояние удовлетворительное.  
 5. Количество захороненных:

Всего	военнослужащих	В том числе	
		известных	неизвестных
2		2	-

6. Персональные сведения о захороненных:

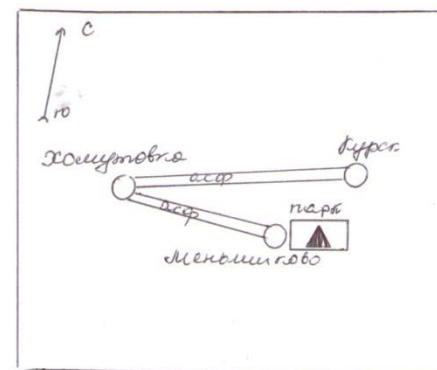
№ п/п	Воинское звание	Фамилия, имя, отчество	Дата гибели или смерти	Год рождения	Место захоронения на кладбище, участке	Откуда перезахоронен.
1	Воин	Малиниченко Николай Илларионович	1941	1919	с. Меньшиково	
2	Военврач	Наливкин Н.Н.	25.05.1943	1921	с. Меньшиково	д. Лекте

7. Кто шефствует над захоронением: Работники администрации с/совета, домов культуры и школьники общеобразовательных учреждений.

8. Фотоснимок захоронения



9. Схема расположения захоронения.



10. Представитель Министерства обороны:  
 Бригадный комиссар отдела военного комиссариата  
 Курской области по Хомутовскому району  
 Т. Попченкова



Представитель местных органов власти  
 Глава администрации  
 Хомутовского района  
 Ю. Хрулев



12. Копия письма ОБУК «Инспекция по охране объектов культурного наследия Курской области» от 25.01.2024 № 76 в адрес ОКУ «ГАОПИ Курской области» о предоставлении имеющейся информации о воинских захоронениях, являющихся объектами культурного наследия регионального значения.



**КОМИТЕТ ПО ОХРАНЕ  
ОБЪЕКТОВ КУЛЬТУРНОГО  
НАСЛЕДИЯ КУРСКОЙ ОБЛАСТИ**  
ОБЛАСТНОЕ БЮДЖЕТНОЕ УЧРЕЖДЕНИЕ  
КУЛЬТУРЫ «ИНСПЕКЦИЯ ПО ОХРАНЕ И  
ИСПОЛЬЗОВАНИЮ ОБЪЕКТОВ КУЛЬТУРНОГО  
НАСЛЕДИЯ (ПАМЯТНИКОВ ИСТОРИИ И  
КУЛЬТУРЫ) КУРСКОЙ ОБЛАСТИ»  
(ОБУК «ИНСПЕКЦИЯ ПО ОХРАНЕ  
ОБЪЕКТОВ КУЛЬТУРНОГО НАСЛЕДИЯ  
КУРСКОЙ ОБЛАСТИ»)

305000, г. Курск, Красная пл., д. 6  
тел.: +7 (4712) 51-15-96,  
e-mail: okn.kursk@mail.ru;

25.01.2024 № 76

Директору ОКУ «ГАОПИ Курской  
области»

Е.Е. Старкову  
gaopiko@yandex.ru

Уважаемый Евгений Евгеньевич!

Просим Вас в возможно короткий срок предоставить имеющуюся информацию о воинских захоронениях, являющихся объектами культурного наследия регионального значения, для проведения государственной историко-культурной экспертизы по уточнению сведений, согласно приложения.

Приложение: на 1 л. в 1 экз.

С уважением,  
Начальник инспекции

И.В. Черникова

Черникова И. В.  
☎ 51-15-96

**Объекты культурного наследия регионального значения, для проведения историко-культурной экспертизы по уточнению сведений**

<b>Курский район</b>					
1.	«Братская могила 17 советских воинов», 1943 г.	Постановление Губернатора Курской области от 12.11.2001 № 841	Курская область, Курский район, с. Отрешково		
<b>Дмитриевский район</b>					
2.	«Две одиночные могилы советских воинов, погибших в бою с фашистскими захватчиками в 1943 г.», 1943 г.	Решение исполнительного комитета Курского областного Совета народных депутатов от 15.03.1990 г. № 77 Рег. № 461711276050005	Курская область, Дмитриевский район, с. Шагаро-Петровское		
<b>Льговский район</b>					
3.	«Одиночная могила командиру истребительного отряда Яковлеву В.А., погибшему в 1941 г.», 1941 г.	Решение исполнительного комитета Курского областного Совета народных депутатов от 14.06.1979 г. № 382	Курская область, гор. Льгов (на участке ст. Льгов – 2 - Марица)		
4.	«Могила сержанта Назарова Н.И., павшего в бою с немецко-фашистскими захватчиками в 1943 году. У могилы установлен обелиск»	Решение исполнительного комитета Курского областного Совета народных депутатов от 14.06.1979 г. № 382 Рег. № 461610557390005	Курская область, Льговский район, деревня Букреево Бобрик		

<b>Советский район</b>						
5.	«Братская могила советских воинов и мирных жителей», 1943 г.	Постановление Губернатора Курской области от 12.11.2001 г. № 841	Курская область, Советский район, ж.д. станция Рагозинская			
<b>Хомутовский район</b>						
6.	«Могила советского воина Наливкина», 1941 г.	Постановление Губернатора Курской области от 12.11.2001 г. № 841 Рег. № 461711069180005	Курская область, Хомутовский район, д. Лекта			
7.	«Братская могила советских воинов», 1943 г.	Постановление Губернатора Курской области от 12.11.2001 № 841	Курская область, Хомутовский район, х. Печищи			

13. Копия письма ОКУ «ГАОПИ Курской области» от 26.01.2024 № 8-2024/Т в адрес ОБУК «Инспекция по охране объектов культурного наследия Курской области» об отсутствии на хранении документов о воинских захоронениях.

Российская Федерация  
Архивное управление  
Курской области  
областное казенное учреждение  
«ГОСУДАРСТВЕННЫЙ АРХИВ  
ОБЩЕСТВЕННО-ПОЛИТИЧЕСКОЙ  
ИСТОРИИ КУРСКОЙ ОБЛАСТИ»  
(ОКУ «ГАОПИ Курской области»)  
ул. Челюскинцев, 2,  
г. Курск, 305004  
Тел./факс 70-30-99  
E-mail: gaopiko@yandex.ru  
ОКПО 47908155 ОГРН 1024600952177  
ИНН 4632007329 КПП 463201001

Начальнику ОБУК «Инспекция по  
охране объектов культурного  
наследия Курской области»

Черниковой И.В.

Красная пл., д.6,  
г. Курск, 305000

26.01.2024 № 8-2024/Т

На № 76 от 25.01.2024

На Ваш запрос сообщаем, что ОКУ «ГАОПИ Курской области» не имеет на хранении документов о воинских захоронениях: постановлений, распоряжений, решений, приказов органов власти или командования воинских частей о захоронении; списков захороненных; мест захоронений; паспортов и (или) реестров воинских захоронений; государственном (и (или) муниципальном) учете воинских захоронений; степени сохранности воинских захоронений; восстановлении или внесении изменений и дополнений на мемориальных досках и надписей на воинских захоронениях.

В имеющихся в ОКУ «ГАОПИ Курской области» вне архивных фондов Именных списках военнослужащих и партизан, погибших в боях за Родину в период Великой Отечественной войны 1941-1945 гг. и захороненных на территории некоторых районов Курской области (списки не по всем районам) нет сведений о названии братских или одиночных могил, точном их местонахождении; указаны населенные пункты – в каком был захоронен и в каком перезахоронен. Списки датированы 1968 г. и 1969 г. Указанные Вами объекты относятся к более позднему периоду.

Директор ОКУ  
«ГАОПИ Курской области»

Е.Е. Старков

Щербаков Юрий Викторович  
8(4712)70-30-96

14. Копия письма ОБУ «Центр государственной кадастровой оценки Курской области» от 15.01.2024 № 03.4.2-06-23/536-545 об отсутствии информации.



**МИНИСТЕРСТВО ИМУЩЕСТВА  
КУРСКОЙ ОБЛАСТИ**  
областное бюджетное учреждение  
**«Центр государственной кадастровой оценки Курской области»  
(ОБУ «ЦГКО КО»)**

305018, г. Курск, Элеваторный проезд, дом 14А  
(почтовый адрес: 305018, г. Курск, Элеваторный проезд, дом 14А)  
тел.+7(4712)44-65-06, адрес эл. почты: [obukadastr@reg-kursk.ru](mailto:obukadastr@reg-kursk.ru)  
адрес официального сайта: <http://кадастрkursk.рф/>

15.01.2024 № 03.4.2-06-23/536-545  
На № \_\_\_\_\_ от \_\_\_\_\_

Заместителю начальника ОБУК  
«Инспекция по охране  
объектов культурного наследия  
Курской области»  
Ю.Н. Жабиной  
Красная площадь, д. 6, г. Курск,  
305000  
[okn.kursk@mail.ru](mailto:okn.kursk@mail.ru)

Уважаемая Юлия Николаевна!

В ответ на Ваше письмо от 10.01.2024 № 9 областное бюджетное учреждение «Центр государственной кадастровой оценки Курской области» направляет копии технических паспортов в форме электронных фотообразов, в виде zip-архива, заверенного электронно-цифровой подписью на следующие объекты недвижимого имущества:

№	Наименование	Местонахождение	Инвентарный номер	Примечание
1	«Дом жилой», кон. XIX-нач. XX вв.	Курская область, г. Курск, ул. Марата, д. 26	8796	
2	«Монумент на братской могиле 65 граждан с. Неварь, расстрелянных немецко-фашистскими захватчиками в 1943 году за связь с партизанами.	Курская область, Дмитриевский район, п. Чемерки	_____	учетно-техническая документация не обнаружена

	Монумент установлен в 1967 году», 1967 г.			
3	«Братская могила воинов Советской Армии, погибших в период Великой Отечественной войны. Захоронено и установлено фамилий 39 человек. Скульптура установлена в 1954 году», 1941-1945 гг., 1954 г.	Курская область, Курчатовский район, п. Иваново (в саду средней школы)	8809	
4	«Братская могила 17 советских воинов», 1943 г.	Курская область, Курский район, с. Отрешково	————	учетно-техническая документация не обнаружена
5	«Две одиночные могилы советских воинов, погибших в бою с фашистскими захватчиками в 1943 г.», 1943 г.	Курская область, Дмитриевский район, с. Шагарово-Петровское	————	учетно-техническая документация не обнаружена
6	«Одиночная могила командира истребительного отряда Яковлеву В.А., погибшему в 1941 г.», 1941	Курская область, г. Льгов (на участке ст. Льгов-2-Марица)	————	учетно-техническая документация не обнаружена
7	Могилы сержанта Назарова Н.И., павшего в бою с немецко-фашистскими захватчиками в 1943 году. У могилы установлен обелиск»	Курская область, Льговский район, деревня Букреево Бобрин	————	учетно-техническая документация не обнаружена
8	«Братская могила советских воинов и мирных жителей», 1943 г.	Курская область, Советский район, ж.д. станция Рагозинская	————	учетно-техническая документация не обнаружена
9	«Могилы советского воина Наливкина», 1941 г.	Курская область, Хомутовский район, д. Лекта	————	учетно-техническая документация не обнаружена
10	«Братская могила советских воинов», 1943 г.	Курская область, Хомутовский район, х. Печищи	————	учетно-техническая документация не обнаружена

Все материалы доступны по ссылке в течение 14 дней.

Заместитель директора

ДОКУМЕНТ ПОДПИСАН  
ЭЛЕКТРОННОЙ ПОДПИСЬЮ

А.В. Дьяков

Сертификат 0328DA5100C1AFBFAA4C340FE2A38E527E  
Владелец Дьяков Александр Владимирович  
Действителен с 10.03.2023 по 10.03.2024

О.А. Япенко  
8(4712)44-65-04

15. Копия письма Администрации Сквородневского сельсовета Хомутовского района Курской области от 16.03.2023 № 17 о перезахоронении воинского захоронения Наливкина Н.Н.



**АДМИНИСТРАЦИЯ  
СКВОРОДНЕВСКОГО  
СЕЛЬСОВЕТА  
ХОМУТОВСКОГО  
РАЙОНА КУРСКОЙ  
ОБЛАСТИ**

307565, Курская область, Хомутовский район,  
с.Сквороднево, ул.Школьная, д.5 тел. 3-92-24

**ОБУК "Инспекция по охране  
объектов культурного наследования  
Курской области"**

от 16.03.2023 г      исх. №47

Администрация Сквородневского сельсовета Хомутовского района сообщает, что:

- воинское захоронение Наливкина Н.Н. было перезахоронено в 2007 году из д. Лекта Хомутовского района Курской области в с. Меньшиково Хомутовского района Курской области;
- братская могила советских воинов, 1943г. была перезахоронена из х. Печище Хомутовского района Курской области в с. Калиновка Хомутовского района Курской области.

И.О. Главы Сквородневского сельсовета  
Хомутовского района



М.И. Ходыкина

16. Копия учетной карточки воинского захоронения «Одиночная могила», 1941 г., расположенного по адресу: РСФСР, Курская область, Хомутовский район, с. Меньшиково, от 10.07.1992.

416

11. Положение о выписке из книги учета захоронения

**УЧЕТНАЯ КАРТОЧКА**  
воинского захоронения

Приложение № 2  
к директиве Министерства обороны СССР  
1990 года № \_\_\_\_\_

\_\_\_\_\_ страна

1. Место и дата захоронения номер карточки  
РСФСР, Курская область, Хомутовский район, с. Меньшиково  
1941 г.

2. Вид захоронения Одиночная могила

3. Размеры захоронения и его состояние 2:2 м. ограда металлическая, окрашено, состояние хорошее.

4. Краткое описание памятника (надгробия) на захоронении Обелиск с именной надписью, из железа  
Автор - Курское областное предприятие коммунального обслуживания, тех. состояние хорошее.  
Установлен в 1953 г.

## 5. Количество захороненных:

Всего		В том числе:	
		известных	неизвестных
I	ВОИН	I	-

## 6. Персональные сведения о захороненных

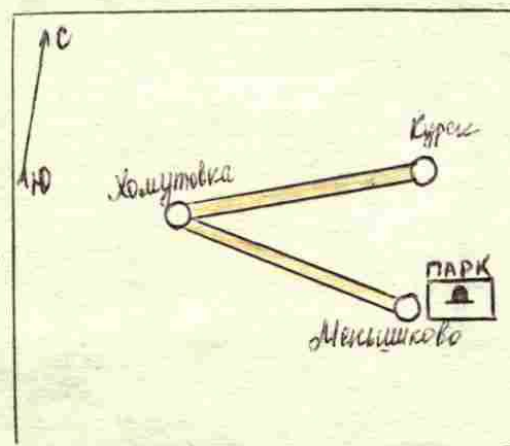
№ п/п	Воинское звание	Фамилия, имя отчество	Год рождения	Дата гибели или смерти	Место захоронения на кладбище, участке кладбища	Откуда перезахоронен
1	ВОИН	Маличенко	1919	1941	С.Меньшиково	- " -
2		Николай				
3		Илларионович				

7. Кто шефствует над захоронением Над могилой шефствует Меньшиковская школа  
 Решением исполкома № 48 от 13.03.89 г.

## 8. Фотоснимок захоронения



## 9. Схема расположения захоронения



10. Представитель Министерства обороны СССР

Хомутовский райвоенком

Майор И. Фриц = ПЕРЕПОНОВ =

Глава администрации = ГОРШКОВ =

Горшков

Представитель местных органов власти



10 июля 1992 г.



**17. Копия выписки из Единого государственного реестра недвижимости об объекте недвижимости (земельный участок) от 01.02.2024 № КУВИ-001/2024-32762516.**

**Филиал публично-правовой компании "Роскадастр" по Курской области**  
полное наименование органа регистрации прав  
 Выписка из Единого государственного реестра недвижимости об объекте недвижимости

Сведения о характеристиках объекта недвижимости

На основании запроса от 01.02.2024, поступившего на рассмотрение 01.02.2024, сообщаем, что согласно записям Единого государственного реестра недвижимости:


Раздел 1 Лист 1

Земельный участок			
вид объекта недвижимости			
Лист № 1 раздела 1	Всего листов раздела 1: 4	Всего разделов: 7	Всего листов выписки: 14
01.02.2024г. № КУВИ-001/2024-32762516			
Кадастровый номер:	46:26:100302:189		
Номер кадастрового квартала:	46:26:100302		
Дата присвоения кадастрового номера:	17.11.2020		
Ранее присвоенный государственный учетный номер:	данные отсутствуют		
Адрес:	Курская область, Хомутовский район, Сковородневский сельсовет, с. Меньшиково		
Площадь:	13 +/- 1		
Кадастровая стоимость, руб.:	5855.01		
Кадастровые номера расположенных в пределах земельного участка объектов недвижимости:	данные отсутствуют		
Кадастровые номера объектов недвижимости, из которых образован объект недвижимости:	данные отсутствуют		
Кадастровые номера образованных объектов недвижимости:	данные отсутствуют		
Категория земель:	Земли населенных пунктов		
Виды разрешенного использования:	историко-культурная деятельность		
Сведения о кадастровом инженере:	Соловьева Галина Михайловна, СНИЛС 035-863-108 59, договор на выполнение кадастровых работ от 29.09.2020 № 118-ж, дата завершения кадастровых работ: 11.11.2020		
Сведения о лесах, водных объектах и об иных природных объектах, расположенных в пределах земельного участка:	данные отсутствуют		

полное наименование должности	 ДОКУМЕНТ ПОДПИСАН ЭЛЕКТРОННОЙ ПОДПИСЬЮ	инициалы, фамилия
	<small>Сертификат: 00B8056B7401CB38D2B3576ACDC8425108          Выдана: ФЕДЕРАЛЬНАЯ СЛУЖБА ГОСУДАРСТВЕННОЙ РЕГИСТРАЦИИ КАДАСТРА И КАРТОГРАФИИ          Действителен: с 27.06.2023 по 19.09.2024</small>	


Лист 2

Земельный участок			
вид объекта недвижимости			
Лист № 2 раздела 1	Всего листов раздела 1: 4	Всего разделов: 7	Всего листов выписки: 14
01.02.2024г. № КУВИ-001/2024-32762516		Кадастровый номер: 46:26:100302:189	
Сведения о том, что земельный участок полностью расположен в границах зоны с особыми условиями использования территории, территории объекта культурного наследия, публичного сервитута:		Земельный участок полностью расположен в границах зоны с реестровым номером 46:26-6.595 от 19.07.2022, ограничение использования земельного участка в пределах зоны: В границах защитной зоны объекта культурного наследия регионального значения «Братская могила воинов Советской Армии, погибших в период Великой Отечественной войны. Захоронено 61 человек, установлено фамилий на 21 человека, Скульптура установлена в 1967 году», 1941-1945 гг., 1967 г., запрещается строительство объектов капитального строительства и их реконструкция, связанная с изменением их параметров (высоты, количества этажей, площади), за исключением строительства и реконструкции линейных объектов., вид/наименование: Защитная зона объекта культурного наследия регионального значения «Братская могила воинов Советской Армии, погибших в период Великой Отечественной войны. Захоронено 61 человек, установлено фамилий на 21 человека, Скульптура установлена в 1967 году», 1941-1945 гг., 1967 г., расположенного по адресу: Курская область, Хомутовский район, д. Меньшиково (у здания Дома культуры), тип: Зона охраны объекта культурного наследия, дата решения: 28.06.2022, номер решения: 05.4-08/755, наименование ОГВ/ОМСУ: Комитет по охране объектов культурного наследия Курской области	
Сведения о том, что земельный участок расположен в границах особой экономической зоны, территории опережающего социально-экономического развития, зоны территориального развития в Российской Федерации, игровой зоны:		данные отсутствуют	
Сведения о том, что земельный участок расположен в границах особо охраняемой природной территории, охотничьих угодий, лесничеств:		данные отсутствуют	
Сведения о результатах проведения государственного земельного надзора:		данные отсутствуют	

полное наименование должности		ДОКУМЕНТ ПОДПИСАН ЭЛЕКТРОННОЙ ПОДПИСЬЮ	инициалы, фамилия
	Сертификат: 00BB056B7401C838D2B3576ACDC8425108 Выдана: ФЕДЕРАЛЬНАЯ СЛУЖБА ГОСУДАРСТВЕННОЙ РЕГИСТРАЦИИ КАДАСТРА И КАРТОГРАФИИ Действителен: с 27.06.2023 по 19.09.2024		


Лист 3

Земельный участок			
вид объекта недвижимости			
Лист № 3 раздела 1	Всего листов раздела 1: 4	Всего разделов: 7	Всего листов выписки: 14
01.02.2024г. № КУВИ-001/2024-32762516		Кадастровый номер: 46:26:100302:189	
Сведения о расположении земельного участка в границах территории, в отношении которой утвержден проект межевания территории:		данные отсутствуют	
Условный номер земельного участка:		данные отсутствуют	
Сведения о принятии акта и (или) заключении договора, предусматривающих предоставление в соответствии с земельным законодательством исполнительным органом государственной власти или органом местного самоуправления, находящегося в государственной или муниципальной собственности земельного участка для строительства наемного дома социального использования или наемного дома коммерческого использования:		данные отсутствуют	
Сведения о том, что земельный участок или земельные участки образованы на основании решения об изъятии земельного участка и (или) расположенного на нем объекта недвижимости для государственных или муниципальных нужд:		данные отсутствуют	
Сведения о том, что земельный участок образован из земель или земельного участка, государственная собственность на которые не разграничена:		данные отсутствуют	
Сведения о наличии земельного спора о местоположении границ земельных участков:		данные отсутствуют	
Статус записи об объекте недвижимости:		Сведения об объекте недвижимости имеют статус "актуальные"	
Особые отметки:		Сведения об ограничениях права на объект недвижимости, обременениях данного объекта, не зарегистрированных в реестре прав, ограничений прав и обременений недвижимого имущества: вид ограничения (обременения): ограничения прав на земельный участок, предусмотренные статьей 56 Земельного кодекса Российской Федерации; срок действия: с 28.07.2022; реквизиты документа-основания: приказ "Об утверждении графического описания местоположения границ защитной зоны объекта культурного наследия регионального значения «Братская могила воинов Советской Армии, погибших в период Великой Отечественной войны. Захоронено 61 человек, установлено фамилий на 21 человека, Скульптура установлена в 1967 году», 1941-1945 гг., 1967 г., расположенного по адресу: Курская область, Хомутовский район, д. Меньшиково (у здания Дома культуры)" от 28.06.2022 № 05.4-08/755 выдан: Комитет по охране объектов культурного наследия Курской области. вид ограничения (обременения): ограничения прав на земельный участок,	

полное наименование должности		ДОКУМЕНТ ПОДПИСАН ЭЛЕКТРОННОЙ ПОДПИСЬЮ	инициалы, фамилия
	Сертификат: 00BB056B7401C838D2B3576ACDC8425108 Выдана: ФЕДЕРАЛЬНАЯ СЛУЖБА ГОСУДАРСТВЕННОЙ РЕГИСТРАЦИИ КАДАСТРА И КАРТОГРАФИИ Действителен: с 27.06.2023 по 19.09.2024		

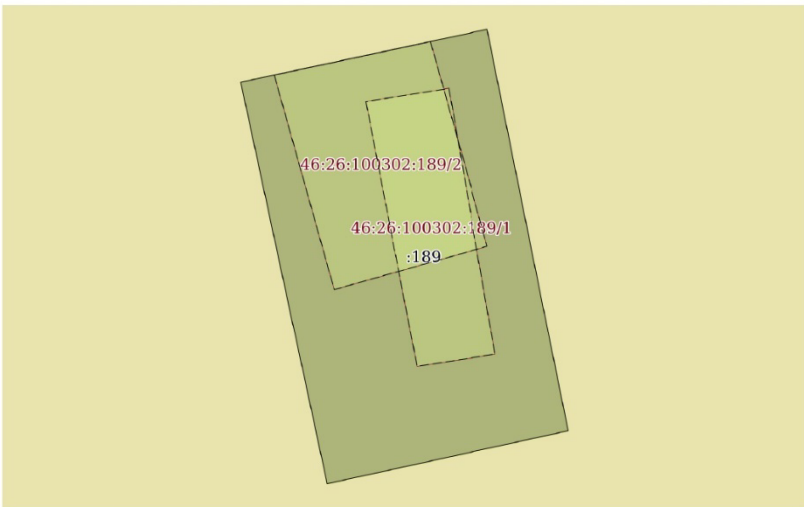
Лист 4


Земельный участок вид объекта недвижимости			
Лист № 4 раздела 1	Всего листов раздела 1: 4	Всего разделов: 7	Всего листов выписки: 14
01.02.2024г. № КУВИ-001/2024-32762516		Кадастровый номер: 46:26:100302:189	
Получатель выписки:		Мергель Евгения Александровна	
		<p>предусмотренные статьей 56 Земельного кодекса Российской Федерации; срок действия: с 03.08.2022; реквизиты документа-основания: приказ об утверждении границ и режима использования территории объекта культурного наследия регионального значения «Могила рядового Маличенко Н.И., погибшего в бою с фашистскими захватчиками в 1941 г.», 1941 г., расположенного по адресу: Курская область, Хомутовский район, д. Меньшиково от 13.07.2022 № 05.4-08/795 выдан: Комитет по охране объектов культурного наследия Курской области. вид ограничения (обременения): ограничения прав на земельный участок, предусмотренные статьей 56 Земельного кодекса Российской Федерации; срок действия: с 05.08.2022; реквизиты документа-основания: приказ об утверждении графического описания местоположения границ защитной зоны объекта культурного наследия регионального значения «Могила рядового Маличенко Н.И., погибшего в бою с фашистскими захватчиками в 1941 г.», 1941 г. (Курская область, Хомутовский район, д. Меньшиково) от 13.07.2022 № 05.4-08/806 выдан: Комитет по охране объектов культурного наследия Курской области. вид ограничения (обременения): ограничения прав на земельный участок, предусмотренные статьей 56 Земельного кодекса Российской Федерации; срок действия: с 24.08.2022; реквизиты документа-основания: приказ "Об утверждении границ и режима использования территории объекта культурного наследия регионального значения «Братская могила 2 советских воинов», 1941 г., расположенного по адресу: Курская область, Хомутовский район, д. Меньшиково" от 02.08.2022 № 05.4-08/908 выдан: Комитет по охране объектов культурного наследия Курской области. Сведения, необходимые для заполнения раздела: 2 - Сведения о зарегистрированных правах, отсутствуют.</p>	

полное наименование должности	 ДОКУМЕНТ ПОДПИСАН ЭЛЕКТРОННОЙ ПОДПИСЬЮ Сертификат: 00ВВ056В7401СВ85D2B3576ACDC8425108 Выдана: ФЕДЕРАЛЬНАЯ СЛУЖБА ГОСУДАРСТВЕННОЙ РЕГИСТРАЦИИ КАДАСТРА И КАРТОГРАФИИ Действителен: с 27.06.2023 по 19.09.2024	инициалы, фамилия

Раздел 3 Лист 5

Выписка из Единого государственного реестра недвижимости об объекте недвижимости  
Описание местоположения земельного участка


Земельный участок вид объекта недвижимости			
Лист № 1 раздела 3	Всего листов раздела 3: 1	Всего разделов: 7	Всего листов выписки: 14
01.02.2024г. № КУВИ-001/2024-32762516		Кадастровый номер: 46:26:100302:189	
План (чертеж, схема) земельного участка			
			
Масштаб 1:50	Условные обозначения:		

полное наименование должности	 ДОКУМЕНТ ПОДПИСАН ЭЛЕКТРОННОЙ ПОДПИСЬЮ Сертификат: 00ВВ056В7401СВ85D2B3576ACDC8425108 Выдана: ФЕДЕРАЛЬНАЯ СЛУЖБА ГОСУДАРСТВЕННОЙ РЕГИСТРАЦИИ КАДАСТРА И КАРТОГРАФИИ Действителен: с 27.06.2023 по 19.09.2024	инициалы, фамилия

## Выписка из Единого государственного реестра недвижимости об объекте недвижимости

## Описание местоположения земельного участка


Земельный участок							
вид объекта недвижимости							
Лист № 1 раздела 3.1		Всего листов раздела 3.1: 1		Всего разделов: 7		Всего листов выписки: 14	
01.02.2024г. № КУВИ-001/2024-32762516							
Кадастровый номер:				46:26:100302:189			
Описание местоположения границ земельного участка							
№ п/п	Номер точки		Дирекционный угол	Горизонтальное проложение, м	Описание закрепления на местности	Кадастровые номера смежных участков	Сведения об адресах правообладателей смежных земельных участков
	начальная	конечная					
1	2	3	4	5	6	7	8
1	1.1.1	1.1.2	77°54.3'	2.86	данные отсутствуют	данные отсутствуют	данные отсутствуют
2	1.1.2	1.1.3	168°35.6'	4.65	данные отсутствуют	данные отсутствуют	данные отсутствуют
3	1.1.3	1.1.4	257°38.9'	2.8	данные отсутствуют	данные отсутствуют	данные отсутствуют
4	1.1.4	1.1.1	347°52.3'	4.66	данные отсутствуют	данные отсутствуют	данные отсутствуют

полное наименование должности	 ДОКУМЕНТ ПОДПИСАН ЭЛЕКТРОННОЙ ПОДПИСЬЮ Сертификат: 00B8056B7401CB85D2B3576ACDC8425108 Владелец: ФЕДЕРАЛЬНАЯ СЛУЖБА ГОСУДАРСТВЕННОЙ РЕГИСТРАЦИИ КАДАСТРА И КАРТОГРАФИИ Действителен: с 27.06.2023 по 19.09.2024	инициалы, фамилия

## Выписка из Единого государственного реестра недвижимости об объекте недвижимости

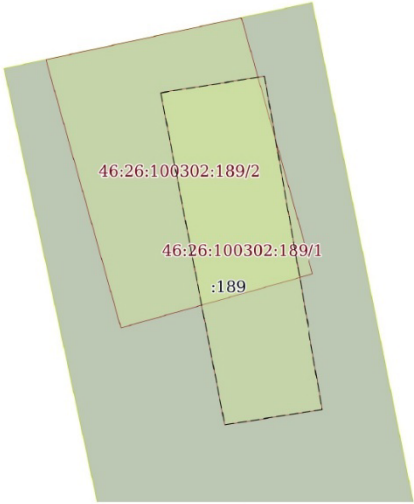
## Описание местоположения земельного участка


Земельный участок							
вид объекта недвижимости							
Лист № 1 раздела 3.2		Всего листов раздела 3.2: 1		Всего разделов: 7		Всего листов выписки: 14	
01.02.2024г. № КУВИ-001/2024-32762516							
Кадастровый номер:			46:26:100302:189				
Сведения о характерных точках границы земельного участка							
Номер точки	Координаты, м		Описание закрепления на местности	Средняя квадратичная погрешность определения координат характерных точек границ земельного участка, м			
	X	Y					
1	2	3	4	5			
1	442611.35	1210085.37	-	0.1			
2	442611.95	1210088.17	-	0.1			
3	442607.39	1210089.09	-	0.1			
4	442606.79	1210086.35	-	0.1			
1	442611.35	1210085.37	-	0.1			

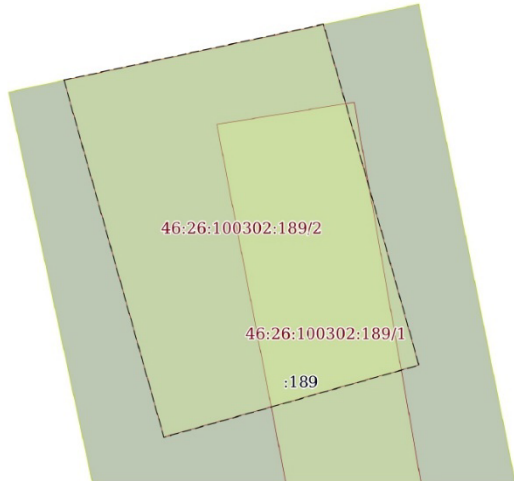
полное наименование должности	 ДОКУМЕНТ ПОДПИСАН ЭЛЕКТРОННОЙ ПОДПИСЬЮ Сертификат: 00B8056B7401CB85D2B3576ACDC8425108 Владелец: ФЕДЕРАЛЬНАЯ СЛУЖБА ГОСУДАРСТВЕННОЙ РЕГИСТРАЦИИ КАДАСТРА И КАРТОГРАФИИ Действителен: с 27.06.2023 по 19.09.2024	инициалы, фамилия

## Выписка из Единого государственного реестра недвижимости об объекте недвижимости

## Сведения о частях земельного участка

Земельный участок			
вид объекта недвижимости			
Лист № 1 раздела 4	Всего листов раздела 4: 2	Всего разделов: 7	Всего листов выписки: 14
01.02.2024г. № КУВИ-001/2024-32762516			
Кадастровый номер:		46:26:100302:189	
План (чертеж, схема) части земельного участка		Учетный номер части: 46:26:100302:189/1	
			
Масштаб 1:40	Условные обозначения:		

полное наименование должности	 ДОКУМЕНТ ПОДПИСАН ЭЛЕКТРОННОЙ ПОДПИСЬЮ Сертификат: 00ВВ056В7401СВ85D2B3576ACDC8425108 Владелец: ФЕДЕРАЛЬНАЯ СЛУЖБА ГОСУДАРСТВЕННОЙ РЕГИСТРАЦИИ КАДАСТРА И КАРТОГРАФИИ Действителен: с 27.06.2023 по 19.09.2024	инициалы, фамилия

Земельный участок			
вид объекта недвижимости			
Лист № 2 раздела 4	Всего листов раздела 4: 2	Всего разделов: 7	Всего листов выписки: 14
01.02.2024г. № КУВИ-001/2024-32762516			
Кадастровый номер:		46:26:100302:189	
План (чертеж, схема) части земельного участка		Учетный номер части: 46:26:100302:189/2	
			
Масштаб 1:30	Условные обозначения:		


полное наименование должности	 ДОКУМЕНТ ПОДПИСАН ЭЛЕКТРОННОЙ ПОДПИСЬЮ Сертификат: 00ВВ056В7401СВ85D2B3576ACDC8425108 Владелец: ФЕДЕРАЛЬНАЯ СЛУЖБА ГОСУДАРСТВЕННОЙ РЕГИСТРАЦИИ КАДАСТРА И КАРТОГРАФИИ Действителен: с 27.06.2023 по 19.09.2024	инициалы, фамилия

Выписка из Единого государственного реестра недвижимости об объекте недвижимости  
Сведения о частях земельного участка

Земельный участок			
вид объекта недвижимости			
Лист № 1 раздела 4.1	Всего листов раздела 4.1: 3	Всего разделов: 7	Всего листов выписки: 14
01.02.2024г. № КУВИ-001/2024-32762516			
Кадастровый номер:		46:26:100302:189	
Учетный номер части	Площадь, м2	Содержание ограничения в использовании или ограничения права на объект недвижимости или обременения объекта недвижимости	
1	2	3	
46:26:100302:189/1	3	вид ограничения (обременения): ограничения прав на земельный участок, предусмотренные статьей 56 Земельного кодекса Российской Федерации; Срок действия: не установлен; реквизиты документа-основания: приказ об утверждении границ и режима использования территории объекта культурного наследия регионального значения «Могила рядового Маличенко Н.И., погибшего в бою с фашистскими захватчиками в 1941 г.», 1941 г., расположенного по адресу: Курская область, Хомутовский район, д. Меньшиково от 13.07.2022 № 05.4-08/795 выдан: Комитет по охране объектов культурного наследия Курской области; Содержание ограничения (обременения): На территории объекта культурного наследия разрешается: проведение работ по сохранению объекта культурного наследия; проведение работ по благоустройству и озеленению территории объекта культурного наследия, оборудование территории элементами освещения, малыми архитектурными формами; применение при благоустройстве и оборудовании территории отдельных материалов и дорожных покрытий нейтральной цветовой гаммы и фактуры; дозахоронение останков, исторически связанных с объектом культурного наследия, найденных в ходе поисковых работ; запрещается: хозяйственная деятельность любого вида, ведущая к разрушению, искажению исторического облика объекта культурного наследия, изменению уровня грунтовых вод; любое строительство, не связанное с восстановлением исторических утраченных элементов объекта культурного наследия; размещение любых рекламных конструкций на территории объекта культурного наследия; проведение любых земляных работ без опережающих археологических исследований; любое динамическое воздействие на грунты в зоне их взаимодействия с объектом культурного наследия, создающее разрушающие вибрационные нагрузки; самовольная посадка и вырубка насаждений, кроме санитарных рубок; прокладка инженерных коммуникаций наземным и надземным способом, за исключением временных, необходимых для проведения ремонтно-реставрационных работ; Реестровый номер границы: 46:26-8.26; Вид объекта реестра границ: Территория объекта культурного наследия; Вид зоны по документу: Территория объекта культурного наследия регионального значения «Могила рядового Маличенко Н.И., погибшего в бою с фашистскими захватчиками в 1941 г.», 1941 г., расположенного по адресу: Курская область, Хомутовский район, д. Меньшиково; Тип зоны: Территория объекта культурного наследия	
46:26:100302:189/2	4	вид ограничения (обременения): ограничения прав на земельный участок, предусмотренные статьей 56 Земельного кодекса Российской Федерации; Срок действия: не установлен; реквизиты документа-основания: приказ "Об утверждении границ и режима использования территории объекта культурного наследия регионального значения «Братская могила 2 советских	


полное наименование должности	 <p>ДОКУМЕНТ ПОДПИСАН ЭЛЕКТРОННОЙ ПОДПИСЬЮ Сертификат: 00B9056B7401CB38D2B3576ACDC8425108 Выдана: ФЕДЕРАЛЬНАЯ СЛУЖБА ГОСУДАРСТВЕННОЙ РЕГИСТРАЦИИ, КАДАСТРА И КАРТОГРАФИИ Действителен: с 27.06.2023 по 19.09.2024</p>	инициалы, фамилия

Земельный участок			
вид объекта недвижимости			
Лист № 2 раздела 4.1	Всего листов раздела 4.1: 3	Всего разделов: 7	Всего листов выписки: 14
01.02.2024г. № КУВИ-001/2024-32762516			
Кадастровый номер:		46:26:100302:189	
		воинов», 1941 г., расположенного по адресу: Курская область, Хомутовский район, д. Меньшиково" от 02.08.2022 № 05.4-08/908 выдан: Комитет по охране объектов культурного наследия Курской области; Содержание ограничения (обременения): На территории объекта культурного наследия запрещается: хозяйственная деятельность любого вида, ведущая к разрушению, искажению исторического облика объекта культурного наследия, изменению уровня грунтовых вод; любое строительство, не связанное с восстановлением исторических утраченных элементов объекта культурного наследия; размещение любых рекламных конструкций на территории объекта культурного наследия; проведение любых земляных работ без опережающих археологических исследований; любое динамическое воздействие на грунты в зоне их взаимодействия с объектом культурного наследия, создающее разрушающие вибрационные нагрузки; самовольная посадка и вырубка насаждений, кроме санитарных рубок; прокладка инженерных коммуникаций наземным и надземным способом, за исключением временных, необходимых для проведения ремонтно-реставрационных работ; Реестровый номер границы: 46:26-8.34; Вид объекта реестра границ: Территория объекта культурного наследия; Вид зоны по документу: Территория объекта культурного наследия регионального значения «Братская могила 2 советских воинов», 1941 г., расположенного по адресу: Курская область, Хомутовский район, д. Меньшиково; Тип зоны: Территория объекта культурного наследия	
	Весь	вид ограничения (обременения): ограничения прав на земельный участок, предусмотренные статьей 56 Земельного кодекса Российской Федерации; Срок действия: не установлен; реквизиты документа-основания: приказ "Об утверждении графического описания местоположения границ защитной зоны объекта культурного наследия регионального значения «Братская могила воинов Советской Армии, погибших в период Великой Отечественной войны. Захоронено 61 человек, установлено фамилий на 21 человека, Скульптура установлена в 1967 году», 1941-1945 гг., 1967 г., расположенного по адресу: Курская область, Хомутовский район, д. Меньшиково (у здания Дома культуры)" от 28.06.2022 № 05.4-08/755 выдан: Комитет по охране объектов культурного наследия Курской области; Содержание ограничения (обременения): В границах защитной зоны объекта культурного наследия регионального значения «Братская могила воинов Советской Армии, погибших в период Великой Отечественной войны. Захоронено 61 человек, установлено фамилий на 21 человека, Скульптура установлена в 1967 году», 1941-1945 гг., 1967 г., запрещается строительство объектов капитального строительства и их реконструкция, связанная с изменением их параметров (высоты, количества этажей, площади), за исключением строительства и реконструкции линейных объектов.; Реестровый номер границы: 46:26-6.595; Вид объекта реестра границ: Зона с особыми условиями использования территории; Вид зоны по документу: Защитная зона объекта культурного наследия регионального значения «Братская могила воинов Советской Армии, погибших в период Великой Отечественной войны. Захоронено 61 человек, установлено фамилий на 21 человека, Скульптура установлена в 1967 году», 1941-1945 гг., 1967 г., расположенного по адресу: Курская область, Хомутовский район, д. Меньшиково (у здания Дома культуры); Тип зоны: Зона охраны объекта культурного наследия	
	Весь	вид ограничения (обременения): ограничения прав на земельный участок, предусмотренные статьей 56 Земельного кодекса	

полное наименование должности	 <p>ДОКУМЕНТ ПОДПИСАН ЭЛЕКТРОННОЙ ПОДПИСЬЮ Сертификат: 00B9056B7401CB38D2B3576ACDC8425108 Выдана: ФЕДЕРАЛЬНАЯ СЛУЖБА ГОСУДАРСТВЕННОЙ РЕГИСТРАЦИИ, КАДАСТРА И КАРТОГРАФИИ Действителен: с 27.06.2023 по 19.09.2024</p>	инициалы, фамилия

Лист 12

Земельный участок			
вид объекта недвижимости			
Лист № 3 раздела 4.1	Всего листов раздела 4.1: 3	Всего разделов: 7	Всего листов выписки: 14
01.02.2024г. № КУВИ-001/2024-32762516			
Кадастровый номер:		46:26:100302:189	
		Российской Федерации; Срок действия: не установлен; реквизиты документа-основания: приказ об утверждении графического описания местоположения границ защитной зоны объекта культурного наследия регионального значения «Могила рядового Маличенко Н.И., погибшего в бою с фашистскими захватчиками в 1941 г.», 1941 г. (Курская область, Хомутовский район, д. Меньшиково) от 13.07.2022 № 05.4-08/806 выдан: Комитет по охране объектов культурного наследия Курской области; Содержание ограничения (обременения): В границах защитной зоны объекта культурного наследия регионального значения «Могила рядового Маличенко Н.И., погибшего в бою с фашистскими захватчиками в 1941 г.», 1941 г., запрещается строительство объектов капитального строительства и их реконструкция, связанная с изменением их параметров (высоты, количества этажей, площади), за исключением строительства и реконструкции линейных объектов.; Реестровый номер границы: 46:26-6.612; Вид объекта реестра границ: Зона с особыми условиями использования территории; Вид зоны по документу: Защитная зона объекта культурного наследия регионального значения «Могила рядового Маличенко Н.И., погибшего в бою с фашистскими захватчиками в 1941 г.», 1941 г. (Курская область, Хомутовский район, д. Меньшиково); Тип зоны: Зона охраны объекта культурного наследия	


	 ДОКУМЕНТ ПОДПИСАН ЭЛЕКТРОННОЙ ПОДПИСЬЮ <small>Сертификат: 00ВВ056В7401СВ85D2B3576ACDC8425108          Владелец: ФЕДЕРАЛЬНАЯ СЛУЖБА ГОСУДАРСТВЕННОЙ          РЕГИСТРАЦИИ КАДАСТРА И КАРТОГРАФИИ          Действителен: с 27.06.2023 по 19.09.2024</small>	
полное наименование должности		инициалы, фамилия

Раздел 4.2 Лист 13

## Выписка из Единого государственного реестра недвижимости об объекте недвижимости

## Сведения о частях земельного участка

Земельный участок				
вид объекта недвижимости				
Лист № 1 раздела 4.2	Всего листов раздела 4.2: 2	Всего разделов: 7	Всего листов выписки: 14	
01.02.2024г. № КУВИ-001/2024-32762516				
Кадастровый номер:		46:26:100302:189		
Сведения о характерных точках границы части (частей) земельного участка				
Учетный номер части: 46:26:100302:189/1				
Система координат				
Номер точки	Координаты, м		Описание закрепления на местности	Средняя квадратичная погрешность определения координат характерных точек границ земельного участка, м
	X	Y		
	2	3	4	5
1	442611.13	1210086.79	-	-
2	442611.28	1210087.73	-	-
3	442608.26	1210088.26	-	-
4	442608.12	1210087.37	-	-
1	442611.13	1210086.79	-	-

	 ДОКУМЕНТ ПОДПИСАН ЭЛЕКТРОННОЙ ПОДПИСЬЮ <small>Сертификат: 00ВВ056В7401СВ85D2B3576ACDC8425108          Владелец: ФЕДЕРАЛЬНАЯ СЛУЖБА ГОСУДАРСТВЕННОЙ          РЕГИСТРАЦИИ КАДАСТРА И КАРТОГРАФИИ          Действителен: с 27.06.2023 по 19.09.2024</small>	
полное наименование должности		инициалы, фамилия

Земельный участок				
вид объекта недвижимости				
Лист № 2 раздела 4.2	Всего листов раздела 4.2: 2		Всего разделов: 7	Всего листов выписки: 14
01.02.2024г. № КУВИ-001/2024-32762516				
Кадастровый номер:		46:26:100302:189		
Сведения о характерных точках границы части (частей) земельного участка				
Учетный номер части: 46:26:100302:189/2				
Система координат				
Номер точки	Координаты, м		Описание закрепления на местности	Средняя квадратичная погрешность определения координат характерных точек границ земельного участка, м
	X	Y		
1	2	3	4	5
1	442611.43	1210085.75	-	-
2	442611.81	1210087.52	-	-
3	442609.49	1210088.17	-	-
4	442609	1210086.43	-	-
1	442611.43	1210085.75	-	-

ПОЛНОЕ НАИМЕНОВАНИЕ ДОЛЖНОСТИ	 ДОКУМЕНТ ПОДПИСАН ЭЛЕКТРОННОЙ ПОДПИСЬЮ Сертификат: 00B0056B7401CB8D2B3576ACDC8425108 Выдана: ФЕДЕРАЛЬНАЯ СЛУЖБА ГОСУДАРСТВЕННОЙ РЕГИСТРАЦИИ КАДАСТРА И КАРТОГРАФИИ Действителен: с 27.06.2023 по 19.09.2024	ИНИЦИАЛЫ, ФАМИЛИЯ

18. Копия письма Комитета по охране объектов культурного наследия  
Курской области от 01.02.2024 № 05.3-01.1-23/190 о предоставлении  
информации.



КОМИТЕТ ПО ОХРАНЕ ОБЪЕКТОВ  
КУЛЬТУРНОГО НАСЛЕДИЯ  
КУРСКОЙ ОБЛАСТИ

305002, г. Курск,  
Красная площадь, д.1  
тел.: +7 (4712) 400200 \*1068  
e-mail: nadzorokn@rkursk.ru

01.02.2024 № 05.3-01.1-23/190

На № 97-42-24 от 31.01.2024 г.

Генеральному директору  
ООО «НИЦ ПШИКЭ»  
О.П. Шишовой

119361, г. Москва, муниципальный  
округ Очаково-Матвеевское вн. тер. г.,  
ул. Наташи Ковшовой, д. 29, 1 этаж,  
офис 6  
тел.: 8 (495) 921-22-33  
9729304941@mail.ru


Уважаемая Оксана Павловна!

Рассмотрев Ваше обращение от 31.01.2024 г. № 97-42-24 о предоставлении документации для проведения государственной историко-культурной экспертизы (в части уточнения сведений об объекте) в отношении 7 объектов культурного наследия, расположенных на территории Курской области, комитет по охране объектов культурного наследия Курской области направляет Вам на электронную почту 4632291545@mail.ru всю имеющуюся документацию в электронном виде на запрашиваемые объекты культурного наследия:

№	Наименование объекта культурного наследия	Месторасположение объекта
1	«Братская могила 17 советских воинов», 1943 г. (Постановление Губернатора Курской области № 841 от 12.11.2001 г.; рег. № отсутствует)	Курская область, Курский район, с. Отрешково (кад. номер - )
2	«Две одиночные могилы советских воинов, погибших в бою с фашистскими захватчиками в 1943 г.», 1943 г. (Решение исполнительного комитета Курского областного Совета народных депутатов № 77 от 15.03.1990 г.; рег. № 461711276050005)	Курская область, Дмитриевский район, с. Шагаро-Петровское (кад. номер - )
3	«Одиночная могила командиру истребительного отряда Яковлеву В.А., погибшему в 1941 г.», 1941 г. (Решение исполнительного комитета Курского областного Совета народных депутатов № 382 от 14.06.1979 г.; рег. № отсутствует)	Курская область, гор. Льгов (на участке ст. Льгов – 2 - Марица) (кад. номер - )
4	«Могила сержанта Назарова Н.И., павшего в бою с немецко-фашистскими	Курская область, Льговский район, деревня Букреево Бобрик

	захватчиками в 1943 году. У могилы установлен обелиск» (Решение исполнительного комитета Курского областного Совета народных депутатов № 382 от 14.06.1979 г.; рег. № 461610557390005)	кад. номер 46:13:170101:376; 46:13:170101:373 з/у)
5	«Братская могила советских воинов и мирных жителей», 1943 г. (Постановление Губернатора Курской области № 841 от 12.11.2001 г.; рег. № отсутствует)	Курская область, Советский район, ж.д. станция Рагозинская (кад. номер - )
6	«Могила советского воина Наливкина», 1941 г. (Постановление Губернатора Курской области № 841 от 12.11.2001 г.; рег. № 461711069180005)	Курская область, Хомутовский район, д. Лекта (кад. номер - )
7	«Братская могила советских воинов», 1943 г. (Постановление Губернатора Курской области № 841 от 12.11.2001 г.)	Курская область, Хомутовский район, х. Печищи (кад. номер - )

И.о. председателя комитета



О.Н. Евдокимова

Телегина И.В.  
8 (4712) 51-15-96

*19. Копия письма Министерства по государственной охране объектов культурного наследия Курской области от 13.03.2024 № 05.3-01.123/597 о предоставлении информации.*



МИНИСТЕРСТВО ПО ГОСУДАРСТВЕННОЙ  
ОХРАНЕ ОБЪЕКТОВ  
КУЛЬТУРНОГО НАСЛЕДИЯ  
КУРСКОЙ ОБЛАСТИ

305002, г. Курск,  
Красная площадь, д.1  
тел.: +7 (4712) 400-200, доб. 1068  
e-mail: [nadzorokn@kursk.ru](mailto:nadzorokn@kursk.ru)

*13.03.2024* № *05.3-01.123/597*

На № 97-90-24 от 28.02.2024 г.

Генеральному директору  
ООО «НИЦ ПИИКЭ»  
О.П. Шишовой

119361, г. Москва, муниципальный  
округ Очаково-Матвеевское вн. тер. г.,  
ул. Наташи Ковшовой, д. 29, 1 этаж,  
офис 6  
тел.: 8 (495) 921-22-33  
9729304941@mail.ru

Уважаемая Оксана Павловна!

Рассмотрев Ваше обращение от 28.02.2024 г. № 97-90-24, Министерство по государственной охране объектов культурного наследия Курской области сообщает следующее.

Учетная карточка объекта культурного наследия (далее – Объект) «Братская могила 17 советских воинов», 1943 г. (Курская область, Курский район, с. Отрешково) отсутствует.

Учетная карточка объекта культурного наследия «Одиночная могила командиру истребительного отряда Яковлеву В.А., погибшему в 1941 г.», 1941 г. (Курская область, гор. Льгов (на участке ст. Льгов – 2 - Марица) и приказ Министерства культуры Российской Федерации о регистрации объекта в едином государственном реестре объектов культурного наследия (памятников истории и культуры) народов Российской Федерации - отсутствуют. Дополнительно направляем Вам фото Объекта от 29.02.2024 г. и ответ Льговского районного суда Курской области от 05.03.2024 № 757.

Направляем Вам копию решения исполнительного комитета Курского областного Совета народных депутатов № 382 от 14.06.1979 г. по объекту культурного наследия «Могила сержанта Назарова Н.И., павшего в бою с немецко-фашистскими захватчиками в 1943 году. У могилы установлен обелиск» (Курская область, Льговский район, деревня Букреево Бобрик).

Учетная карточка объекта культурного наследия «Братская могила советских воинов и мирных жителей», 1943 г. (Курская область, Советский район, ж.д. станция Рагозинская) и приказ Министерства культуры Российской Федерации о регистрации объекта в едином государственном реестре объектов культурного

наследия (памятников истории и культуры) народов Российской Федерации – отсутствуют.

Направляем Вам копию приказа Министерства культуры Российской Федерации от 31.10.2017 г. № 119652-р на объект культурного наследия «Могила советского воина Наливкина», 1941 г. (Курская область, Хомутовский район, д. Лекта).

Приказ Министерства культуры Российской Федерации о регистрации объекта в едином государственном реестре объектов культурного наследия (памятников истории и культуры) народов Российской Федерации на объект культурного наследия «Братская могила советских воинов», 1943 г. (Курская область, Хомутовский район, х. Печищи) – отсутствует.

Также направляем Вам имеющиеся документы на следующие объекты культурного наследия:

№	Наименование объекта культурного наследия	Месторасположение объекта
1	«Воинское кладбище воинов, погибших в феврале 1943 года и умерших от ран в военном госпитале. Захоронено 148 человек, установлено фамилий на 84 человека. Скульптура установлена в 1943 году», 1943 год (Решение Исполнительного комитета Курского областного Совета народных депутатов № 382 от 14.06.1979 г.; Приказ Министерства культуры РФ от 29.12.2015 № 31141-р; рег. № 461410146050005)	Курская область, Курский район, п. Малиновский
2	«Воинское кладбище воинов Советской Армии, погибших при освобождении г. Дмитриева и окрестных сел в марте 1943 года» (Решение Исполнительного комитета Курского областного Совета народных депутатов № 382 от 14.06.1979 г.; Приказ Министерства культуры РФ от 29.11.2016 № 58075-р; рег. № 461610558050005)	Курская область, город Дмитриев, проспект Советских Космонавтов, парк имени 40-летия Октября
3	«Могила рядового Маличенко Н.И., погибшего в бою с фашистскими захватчиками в 1941 г.», 1941 г. (Решение исполнительного комитета Курского областного Совета народных депутатов № 77 от 15.03.1990 г.; Приказ Министерства культуры РФ от 11.12.2015 № 27286-р; рег. № 461510379310005)	Курская область, Хомутовский район, д. Меньшиково

Приложение: документы в электронном виде.

Заместитель председателя комитета



А.Ю. Потанин

Телегина И.В.  
8 (4712) 51-15-96

*20. Копия письма Администрации Сквородневского сельсовета  
Хомутовского района Курской области от 05.02.2024 № 15 о современном  
местоположении объекта культурного наследия.*



**АДМИНИСТРАЦИЯ  
СКВОРОДНЕВСКОГО  
СЕЛЬСОВЕТА  
ХОМУТОВСКОГО  
РАЙОНА КУРСКОЙ  
ОБЛАСТИ**

307565, Курская область, Хомутовский район,  
с.Сквороднево, ул.Школьная, д.5 тел. 3-92-24

от 05.02.2024 г исх. №15  
на №97-59-24от 02.02.2024г.

Научно-исследовательский центр  
проектирования и историко-культурных  
экспертиз

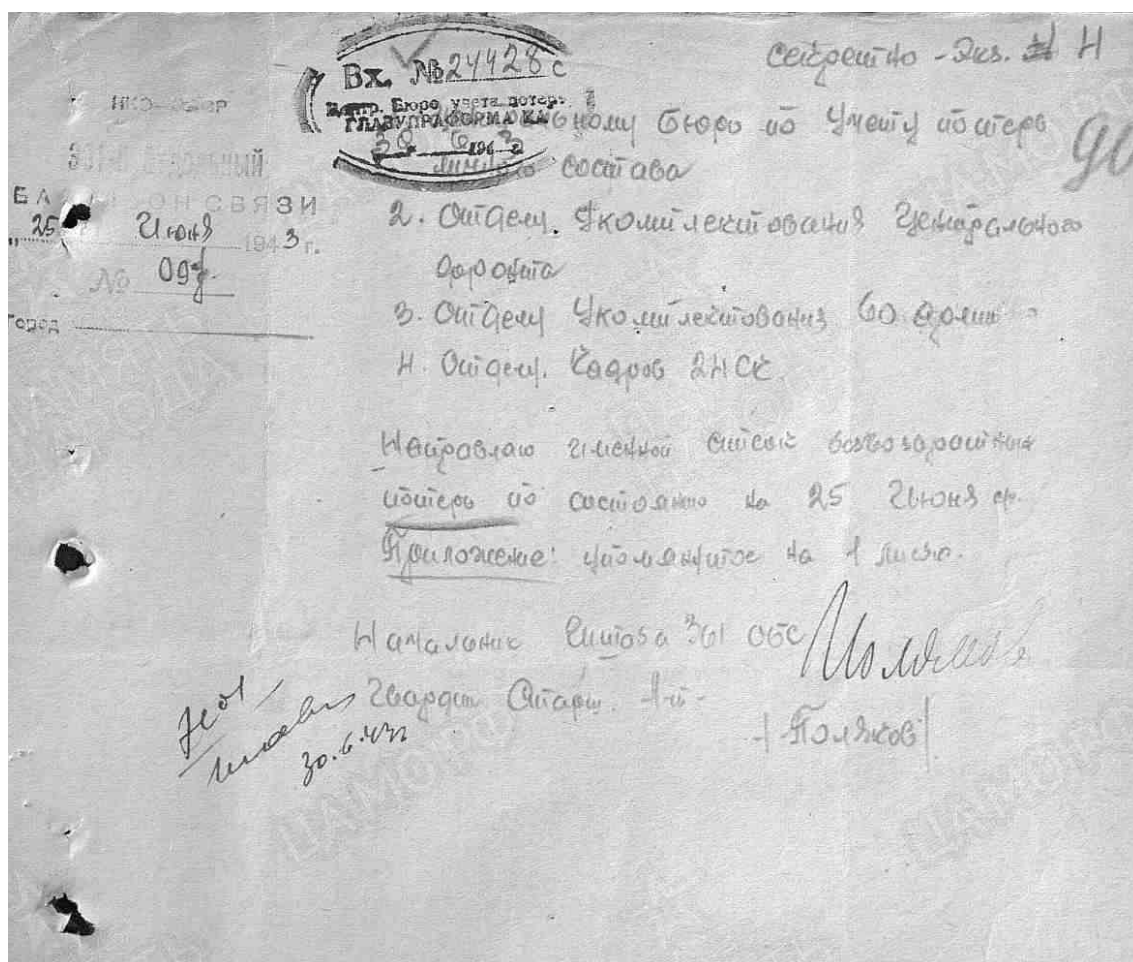
Администрация Сквородневского сельсовета Хомутовского района Курской области сообщает, что:

- "Могила советского воина Наливкина" (Курская область, Хомутовский район, д. Лекта) была перезахоронена по адресу: Курская область, Хомутовский район, с. Меньшиково;
- "Братская могила советских воинов" (Курская область, Хомутовский район, х. Печище) была перезахоронена по адресу: Курская область, Хомутовский район, с. Калиновка.

Глава Сквородневского сельсовета  
Хомутовского района

Л.А.Другова

21. Копия архивного документа «Донесение о безвозвратных потерях». «ЦАМО РФ». Фонд - 58. Опись 18001. Дело 219. Л.90, 91.




Приложение к № 24428с

С. И. МЕНДОН

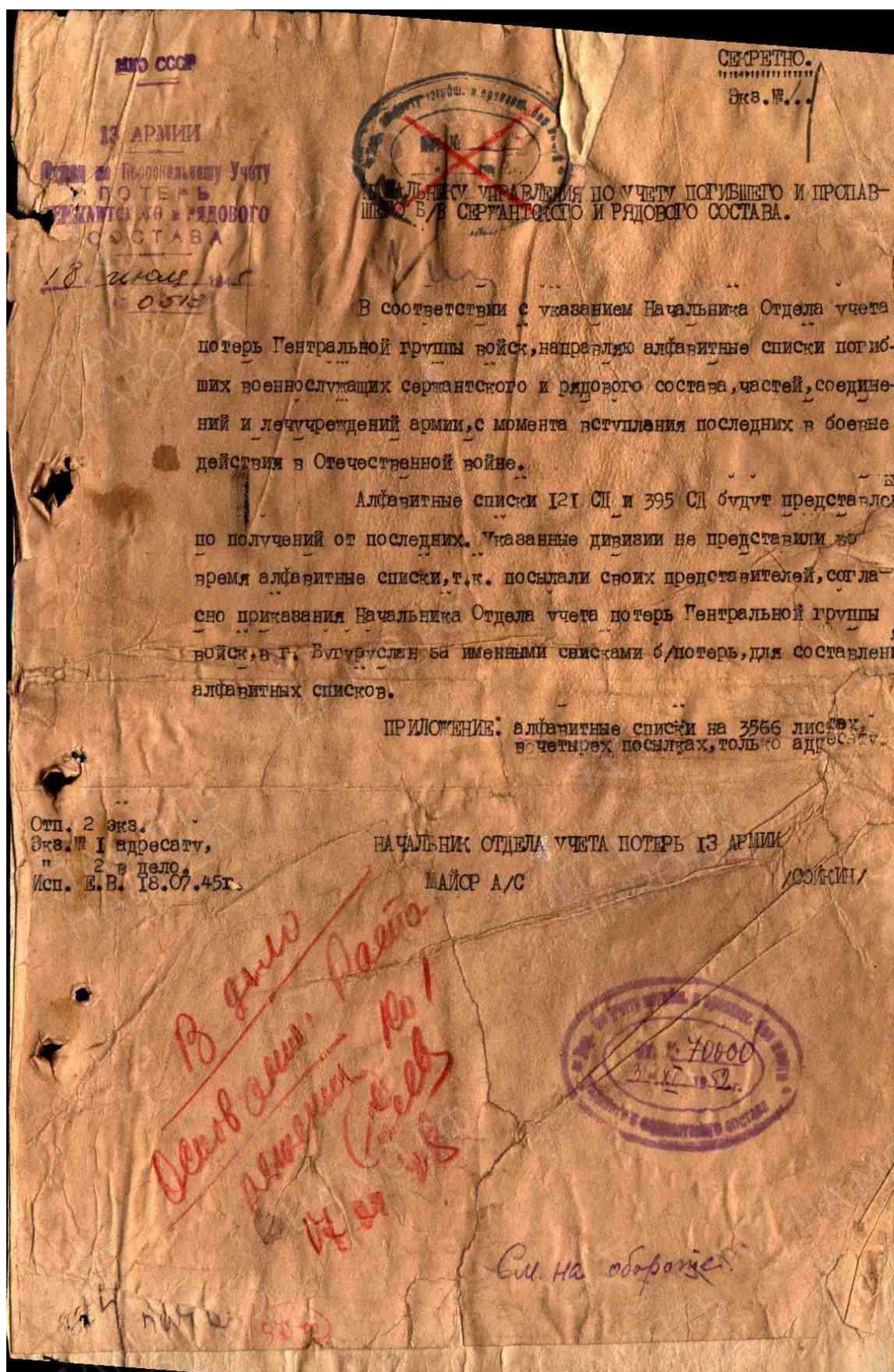
в восточной части карты на 25 21018 (1018)

№	Фамилия, имя, отчество	Родина	Место в войсках	Контингент	Категория	Замечания
1	Жуковская Мария	Владимир	1018, 1019, 1020	Контингент	Контингент	Мать М. С. Жуковской. Дочь М. С. Жуковской. Родилась в 1918 г. в г. Владимир. Жила в семье М. С. Жуковской. Умерла в 1941 г. в г. Владимир.
2	Александров Мария Ивановна	Курган	1018, 1019, 1020	Контингент	Контингент	Мать М. С. Жуковской. Дочь М. С. Жуковской. Родилась в 1918 г. в г. Курган. Жила в семье М. С. Жуковской. Умерла в 1941 г. в г. Курган.



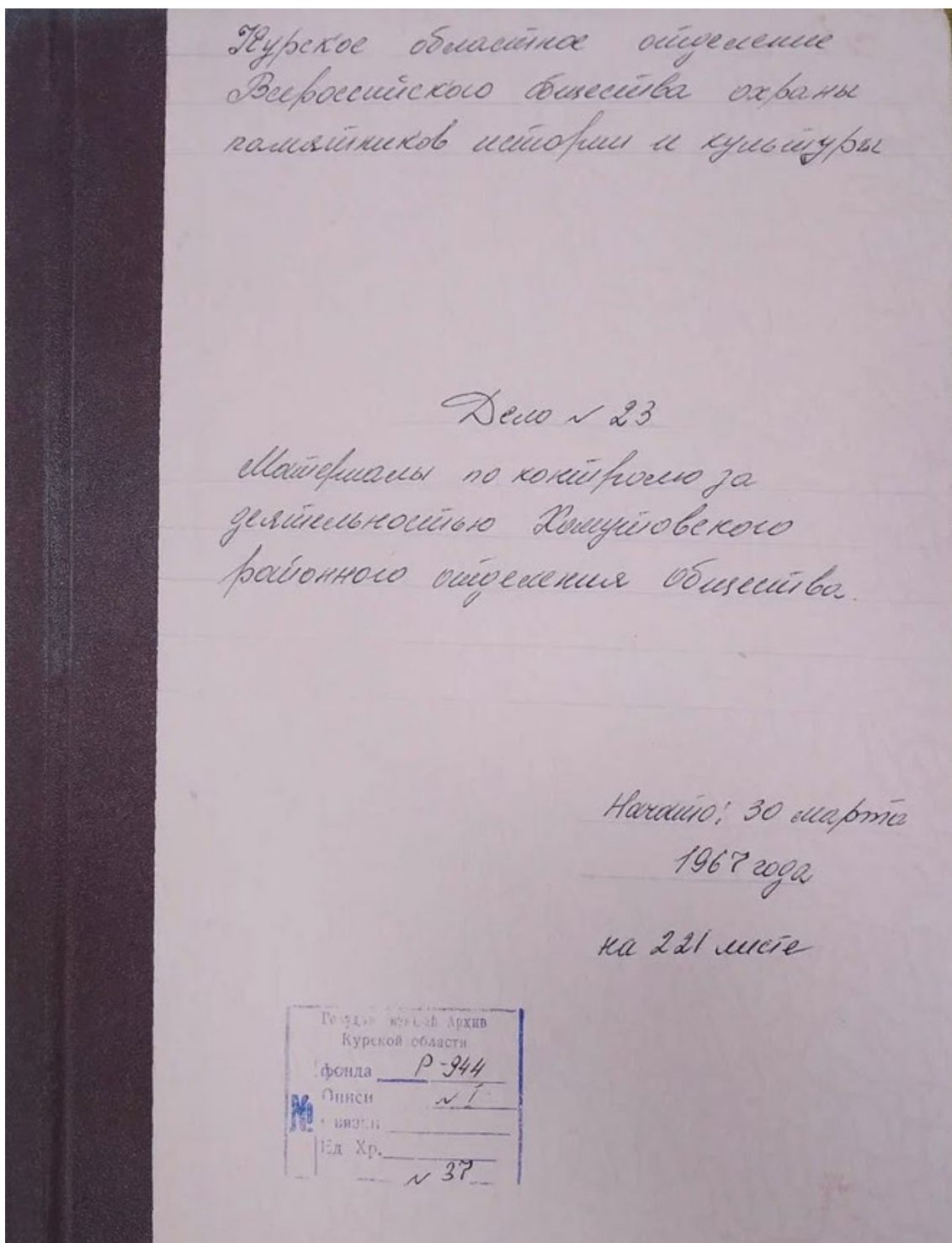
Министерство обороны СССР  
 Подпись: *М. С. Жуковская*  
 Подпись: *Т. Жуковская*

22. Копия архивного документа «Донесение о безвозвратных потерях».  
«ЦАМО РФ». Фонд - 58. Опись 977525. Дело 210. Л. 91.



№ пп.	ФАМИЛИЯ, ИМЯ И ОТЧЕСТВО.	ВОИНСКОЕ ЗВАНИЕ	ДОЛЖНОСТЬ. НАИМЕНОВАНИЕ ВОИНСКОЙ ЧАСТИ, ПОЧТОВЫЙ ПОЯС	ДАТА СМЕРТИ ИЛИ КОГДА ПРО- ПАЛ БЕЗ ВЕСТИ.	ПРИЧИНА СМЕР- ТИ И ГДЕ ПО- ХОРОНЕН.	№ И ДАТА ВЫ- СЛАНКИ ИЗВЕЩЕ- НИЯ И СПИСКОВ.
I.м	НАЛИВКИН Николай Николаевич	Без звания	В р а ч 361 отдельного батальона связи 24 стрелкового корпуса. ПИ-41547	21.05. 1945 (1945)	САМОУБИЙСТВО. Похоронен близ дер. Лекта Кур- ской области.	9 30.05.1945 Было составлено № 1 и разосла- но: Н-ку управл. воинских комиссаров КА, В/совету 60 арм. Воен прокурору СК. и Н-ку К/разв. и К-ру 24 СК.
		Командир 361 отдельного батальона связи-майор:-		<i>М. Косенков</i>		/Косенков/.
		Начальник штаба-капитан:-		<i>В. Луков</i>		/Луков/.
"3" июня 1945 года.						

23. Копия архивного документа «Материалы по контролю за деятельностью Хомутовского районного отделения общества». ОКУ «ГАКО». Фонд Р- 944. Описание 1. Дело 37. Л. 9.



# Колтуновка

9  
 Вспомогательная. Полотенца  
 во все с/советы, колхозы,  
 школы, клубы, профсоюз-  
 организации, дру-  
 жинники.

## П О Л О Ж Е Н И Е

о проведении районного смотра памятников Боевой Славы Советского народа, посвященного 30 летию победы Советских войск на Курской дуге.

1. Смотр по благоустройству памятников проводится с 1 апреля по 1 августа 1973 года
2. Смотр проводит районное отделение Общества охраны памятников истории и культуры, районный отдел культуры, райком ВЛКСМ.
3. Для проведения смотра создан районный штаб.
4. В смотре принимают участие первичные организации Всероссийского Общества охраны памятников истории и культуры, сельские клубы, библиотеки, Сельские Советы, колхозы, школы, учебные заведения.

### Цели и задачи смотра.

- а/ Привести все памятники Боевой Славы Советского народа в благоустроенное состояние.
  - б/ привлечение к охране и пропаганде памятников боевой и трудовой Славы широкой общественности.
  - в/ усиление пропаганды памятников Боевой Славы советского народа и воспитания на этой основе любви и уважения к героическому прошлому Советского народа.
  - г/ Активизировать работы по уходу за памятниками боевой Славы шефских организаций.
5. В ходе смотра должны быть решены следующие задачи:
1. Очистить территории, прилегающие к памятникам.
  2. Подсыпать холмики на братских могилах.
  3. Высадить цветы и декоративный кустарник.
  4. Устроить бордюры на братских могилах.
  5. Определить около каждого памятника охраняемые зоны.
  6. Стремонттировать и покрасить постаменты, скульптуры, обелтки.
  7. Обновить надписи фамилий и имен, погибших на мемориальных досках.
  8. Благоустроить подходы к памятникам и обелискам Боевой Славы.

сссссс  
 22.5.73.