

АДМИНИСТРАЦИЯ КУРСКОЙ ОБЛАСТИ

КОМИТЕТ ПО ОХРАНЕ ОБЪЕКТОВ КУЛЬТУРНОГО НАСЛЕДИЯ КУРСКОЙ ОБЛАСТИ

П Р И К А З

от 18.10.2022

№ 05.4-08/1156

г. Курск

**Об утверждении границ и режима использования территории
объекта культурного наследия регионального значения
«Дом А.В. Переплетенко», 2-я пол. XIX в., расположенного
по адресу: Курская область, город Курск, ул. М. Горького, 26**

В соответствии с Федеральным законом от 25 июня 2002 г. № 73-ФЗ «Об объектах культурного наследия (памятниках истории и культуры) народов Российской Федерации», Законом Курской области от 29 декабря 2005 г. № 120-ЗКО «Об объектах культурного наследия Курской области», пунктом 3.10 Положения о комитете по охране объектов культурного наследия Курской области, утвержденного постановлением Губернатора Курской области от 15.09.2020 № 274-пг, ПРИКАЗЫВАЮ:

1. Утвердить:

границы территории объекта культурного наследия регионального значения «Дом А.В. Переплетенко», 2-я пол. XIX в., расположенного по адресу: Курская область, город Курск, ул. М. Горького, 26, согласно приложению № 1 к настоящему приказу;

режим использования территории объекта культурного наследия регионального значения «Дом А.В. Переплетенко», 2-я пол. XIX в., расположенного по адресу: Курская область, город Курск, ул. М. Горького, 26, согласно приложению № 2 к настоящему приказу.

2. Контроль за исполнением настоящего приказа возложить на начальника отдела разрешительной документации и учета объектов культурного наследия комитета по охране объектов культурного наследия Курской области А.И. Куткову.

Председатель комитета

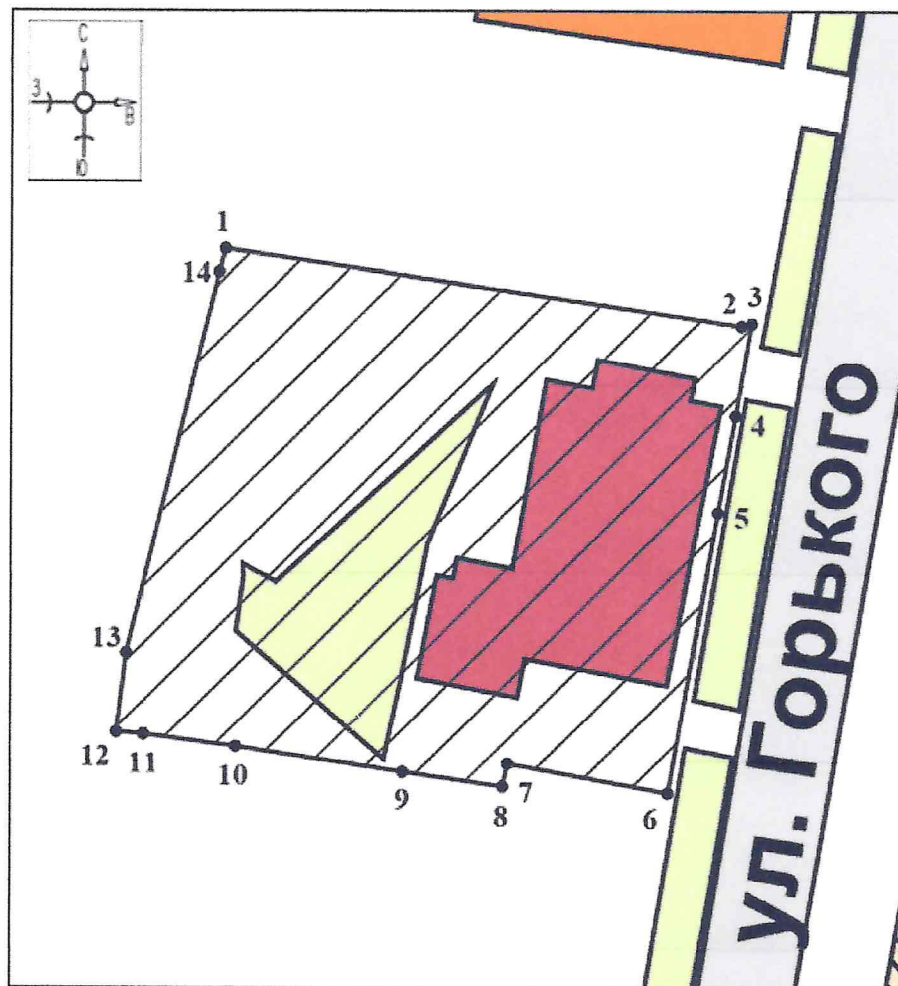
И.А. Мусьял

Приложение № 1
к приказу комитета по охране
объектов культурного наследия
Курской области
от 18.10.2022 № 05.4-08/1156

**Границы территории объекта культурного наследия
регионального значения «Дом А.В. Переплетенко»,
2-я пол. XIX в., расположенного по адресу:
Курская область, город Курск, ул. М. Горького, 26**



Прохождение границы		Описание прохождения границы
от точки	до точки	
1	2	На юго-восток – 40,7 м;
2	3	На северо-восток – 0,8 м;
3	4	На юго-запад – 7,4 м;
4	5	На юго-запад – 7,7 м;
5	6	На юго-запад – 22,4 м;
6	7	На северо-запад – 12,7 м;
7	8	На юг – 1,8 м;
8	9	На запад – 7,9 м;
9	10	На запад – 13,2 м;
10	11	На запад – 7,3 м;
11	12	На запад – 2,1 м;
12	13	На северо-восток в исходную точку – 38,93 м.
13	14	
14	1	

**Карта (схема) границ территории объекта культурного наследия
регионального значения «Дом А.В. Переплетенко», 2-я пол. XIX в.,
расположенного по адресу: Курская область, город Курск,
ул. М. Горького, 26**



Масштаб 1:100

Используемые условные знаки и обозначения:

-  - объект культурного наследия
-  - границы территории объекта культурного наследия
- 1** - обозначение характерной (поворотной) точки

Приложение к границам территории объекта культурного наследия регионального значения «Дом А.В. Переплетенко», 2-я пол. XIX в., расположенного по адресу: Курская область, город Курск, ул. М. Горького, 26

Координаты характерных (поворотных) точек к карте (схеме) границ территории объекта культурного наследия регионального значения «Дом А.В. Переплетенко», 2-я пол. XIX в., расположенного по адресу: Курская область, город Курск, ул. М. Горького, 26

Сведения о местоположении границ объекта			
Координаты характерных (поворотных) точек в системе координат МСК-46			
Метод определения координат – метод спутниковых геодезических измерений (определений)			
Средняя квадратическая погрешность положения характерной точки (Mt), м = 0,10			
Сведения о характерных точках границ объекта			
Обозначение характерных точек границ	Координаты, м		Описание обозначения точки на местности (при наличии)
	X	Y	
1	421328,77	1299299,22	—
2	421322,75	1299339,46	—
3	421322,96	1299340,26	—
4	421315,65	1299339,01	—
5	421308,04	1299337,67	—
6	421286,01	1299333,82	—
7	421288,32	1299321,31	—
8	421286,52	1299320,92	—
9	421287,66	1299313,11	—
10	421289,67	1299300,10	—
11	421290,62	1299292,89	—
12	421290,80	1299290,79	—
13	421297,01	1299291,54	—
14	421326,95	1299298,73	—
1	421328,77	1299299,22	—

Приложение № 2
к приказу комитета по охране
объектов культурного наследия
Курской области
от 18.10.2022 № 05.4-08/1156

Режим
использования территории объекта культурного наследия
регионального значения «Дом А.В. Переплетенко», 2-я пол. XIX в.,
расположенного по адресу: Курская область, город Курск,
ул. М. Горького, 26

На территории объекта культурного наследия регионального значения «Дом А.В. Переплетенко», 2-я пол. XIX в., расположенного по адресу: Курская область, город Курск, ул. М. Горького, 26

разрешается:

проведение работ по сохранению объекта культурного наследия или его отдельных элементов;

проведение работ по озеленению и благоустройству территории, производимых, в том числе с применением методов реставрации, направленных на формирование наиболее близкого к историческому восприятию объекта культурного наследия;

прокладка, реконструкция, ремонт дорог и элементов их обустройства, а также подземных инженерных коммуникаций и сооружений, не нарушающих целостность объекта культурного наследия и не создающих угрозы его повреждения, разрушения или уничтожения, угрозы пожара;

ведение хозяйственной деятельности, не противоречащей требованиям обеспечения сохранности объекта культурного наследия и позволяющей обеспечить функционирование объекта культурного наследия в современных условиях;

доступность объекта культурного наследия в целях его экспонирования, сохранения его традиционного визуального восприятия;

реализация мер пожарной и экологической безопасности;

запрещается:

строительство объектов капитального строительства;

хозяйственная деятельность, ведущая к разрушению, искажению внешнего облика объекта культурного наследия, нарушающая его целостность и создающая угрозу его повреждения, разрушения или уничтожения;

искажение характеристик историко-культурного ландшафта, композиционно связанного с объектом культурного наследия;

вырубка деревьев, за исключением санитарных рубок; уничтожение травяного покрова;

установка на фасадах, крыше объекта культурного наследия кондиционеров, телеантенн, тарелок спутниковой связи, а также других средств технического обеспечения;

прокладка наземных и воздушных инженерных коммуникаций, кроме временных, необходимых для проведения работ по сохранению объекта культурного наследия;

размещение любых рекламных конструкций на объекте культурного наследия и его территории;

создание разрушающих вибрационных нагрузок динамическим воздействием на грунты в зоне их взаимодействия с объектом культурного наследия;

размещение временных построек, не связанных с проведением работ по сохранению объекта культурного наследия.