

## АКТ

**государственной историко-культурной экспертизы научно-проектной документации «Проект зон охраны объектов культурного наследия регионального значения «Братская могила воинов Советской Армии, погибших в феврале 1943 года. Захоронено 108 человек, установлено фамилий на 108 человек. Скульптура установлена в 1952 году», 1943 г., 1952 г., расположенного по адресу: Курская область, Железногорский район, сл. Михайловка (на площади) и «Братская могила советских партизан, павших в боях с немецко-фашистскими захватчиками в 1941-1943 годах», 1941–1943 гг., расположенного по адресу: Курская область, Железногорский район, сл. Михайловка, объединённых общей скульптурной композицией и исторически сложившейся территорией.**

г. Белгород, г. Ставрополь, г. Ульяновск

«05» ноября 2024 г.

Настоящий Акт Государственной историко-культурной экспертизы составлен в соответствии с Федеральным законом от 25.06.2002 № 73-ФЗ «Об объектах культурного наследия (памятниках истории и культуры) народов Российской Федерации», Положением о государственной историко-культурной экспертизе, утверждённым Постановлением Правительства Российской Федерации от 25 апреля 2024 г. № 530, Положением о зонах охраны объектов культурного наследия (памятников истории и культуры) народов Российской Федерации, утверждённым постановлением Правительства Российской Федерации от 12.09.2015г. № 972, Законом Курской области, от 29.12.2005г. № 120-ЗКО «Об объектах культурного наследия Курской области».

**1. Дата начала проведения экспертизы – 21.10.2024 года.**

**2. Дата окончания проведения экспертизы – 05.11.2024 года.**

**3. Место проведения экспертизы – г. Белгород, Ульяновск, г. Ставрополь.**

**4. Заказчик экспертизы -** Областное бюджетное учреждение культуры «Инспекция по охране и использованию объектов культурного наследия (памятников истории и культуры) Курской области» (ОБУК «Инспекция по охране объектов культурного наследия Курской области»).

**Заказчик научно-проектной документации -** Администрация Михайловского с/с , Железногорского района, Курской области, Муниципальный контракт № 9 от «30» 07. 2024 г.

**5. Сведения об экспертах:**

**Топоровский Евгений Мартынович, образование -** высшее, специальность - архитектор. Место работы - ООО НПРМ «Южная крепость», г. Ставрополь, главный архитектор проектов. Стаж работы 44 года. Государственный эксперт Российской Федерации по проведению историко-культурной экспертизы (Приказ Министерства культуры Российской Федерации от 16.12.2021 № 2139),

### **объекты экспертизы:**

- выявленные объекты культурного наследия в целях обоснования целесообразности включения данных объектов в реестр;
- документы, обосновывающие включение объектов культурного наследия в реестр;
- документы, обосновывающие исключение объектов культурного наследия из реестра;
- документы, обосновывающие изменение категории историко-культурного значения объекта культурного наследия;
- документы, обосновывающие отнесение объекта культурного наследия к историко-культурным заповедникам, особо ценным объектам культурного наследия народов Российской Федерации либо объектам всемирного культурного и природного наследия;

- **проекты зон охраны объекта культурного наследия;**
- проектная документация на проведение работ по сохранению объектов культурного наследия;
- документация, за исключением научных отчетов о выполненных археологических полевых работах, содержащая результаты исследований, в соответствии с которыми определяется наличие или отсутствие объектов, обладающих признаками объекта культурного наследия, на земельных участках, подлежащих воздействию земляных, строительных, мелиоративных, хозяйственных работ, работ по использованию лесов и иных работ;
- документация или разделы документации, обосновывающие меры по обеспечению сохранности объекта культурного наследия, включенного в реестр, выявленного объекта культурного наследия либо объекта, обладающего признаками объекта культурного наследия, при проведении земляных, мелиоративных, хозяйственных работ, указанных в настоящей статье работ по использованию лесов и иных работ в границах территории объекта культурного наследия либо на земельном участке, непосредственно связанном с земельным участком в границах территории объекта культурного наследия.

**Варюхина Ляйля Махмутовна**, высшее, Казанский инженерно– строительный институт - архитектор, стаж работы - 43 года, место работы и должность - самозанятый, член Научно-методического экспертного Совета при Управлении по охране объектов культурного наследия администрации Губернатора Ульяновской области, Профессор международной академии архитектуры в Москве, государственный эксперт Российской Федерации по проведению историко-культурной экспертизы (Приказ Министерства культуры Российской Федерации «Об утверждении статуса аттестованного эксперта по проведению государственной историко-культурной экспертизы» от 24.04.2024 №790).

**объекты экспертизы:**

- выявленные объекты культурного наследия в целях обоснования целесообразности включения данных объектов в реестр;
- **проекты зон охраны объекта культурного наследия;**
- проектная документация на проведение работ по сохранению объектов культурного наследия;
- документация или разделы документации, обосновывающие меры по обеспечению сохранности объекта культурного наследия, включенного в реестр, выявленного объекта культурного наследия либо объекта, обладающего признаками объекта культурного наследия, при проведении земляных, мелиоративных, хозяйственных работ, указанных в настоящей статье работ по использованию лесов и иных работ в границах территории объекта культурного наследия либо на земельном участке, непосредственно связанном с земельным участком в границах территории объекта.

**Дроздов Алексей Владимирович**, образование высшее, специальность - архитектор, стаж работы 35 лет, место работы и должность - главный архитектор ООО «Айстром», (г. Белгород), государственный эксперт Российской Федерации по проведению историко-культурной экспертизы (Приказ Министерства культуры Российской Федерации «Об утверждении статуса аттестованного эксперта по проведению государственной историко-культурной экспертизы» от 25.12.2023 г. № 3493).

**объекты экспертизы:**

- выявленные объекты культурного наследия в целях обоснования целесообразности

включения данных объектов в реестр;

- документы, обосновывающие включение объектов культурного наследия в реестр;
- документы, обосновывающие изменение категории историко-культурного значения объекта культурного наследия;
- **проекты зон охраны объекта культурного наследия;**
- проектная документация на проведение работ по сохранению объектов культурного наследия.

**6. Информация о том, что в соответствии с законодательством Российской Федерации эксперт (эксперты) несёт ответственность за достоверность сведений, изложенных в заключении.**

Настоящим подтверждается, что государственные эксперты Топоровский Е.М., Варюхина Л.М., Дроздов А.В., участвующие в проведении экспертизы, несут ответственность за достоверность информации, изложенной в заключение экспертизы, в соответствии с действующим законодательством.

Мы, нижеподписавшиеся, комиссия экспертов, признаем свою ответственность за соблюдение принципов проведения государственной историко-культурной экспертизы, установленных ст. 29 Федерального закона от 25.06.2002 года, что в соответствии с Федеральным законом № 73-ФЗ «Об объектах культурного наследия (памятниках истории и культуры) народов Российской Федерации» (далее - Федеральный закон № 73-ФЗ) и за достоверность сведений, изложенных в заключении экспертизы.

Настоящим подтверждаем, что эксперты:

- не имеют родственных связей с заказчиком экспертизы (его должностными лицами или работниками);
- не состоят в трудовых отношениях с заказчиком;
- не имеют долговых или иных имущественных обязательств перед заказчиком (его должностными лицами или работниками, а также заказчик (его должностное лицо или работник) не имеет долговых или иных имущественных обязательств перед экспертами;
- не владеют ценными бумагами, акциями (долями участия, паями в уставных (складочных) капиталах) заказчика;
- не заинтересованы в результатах исследований и решений, вытекающих из настоящего заключения экспертизы, с целью получения выгоды в виде денег, ценностей, иного имущества, услуг имущественного характера или имущественных прав для себя или третьих лиц.

**7. Нормативные правовые акты, обосновывающие решения экспертизы:**

- Федеральный закон от 25.06.2002 № 73-ФЗ «Об объектах культурного наследия (памятниках истории и культуры) народов Российской Федерации» (действующая редакция);
- Земельный кодекс Российской Федерации от 25.10.2001 № 136-ФЗ (действующая редакция);
- Градостроительный кодекс Российской Федерации № 190-ФЗ от 30.12.2004 (действующая редакция);
- Федеральный закон от 24.07.2007 № 221-ФЗ «О государственном кадастре недвижимости» (действующая редакция);
- Федеральный закон от 13.07.2015 № 218-ФЗ «О государственной регистрации недвижимости» (действующая редакция);
- Положение о государственной историко-культурной экспертизе, утверждённым Постановлением Правительства Российской Федерации от 25 апреля 2024 г. № 530;

- Национальный стандарт РФ ГОСТ Р 59124-2020 «Сохранение объектов культурного наследия. Состав и содержание научно-проектной документации проекта зон охраны. Общие требования» (утвержден и введен в действие приказом Федерального агентства по техническому регулированию и метрологии от 27 октября 2020 г. № 936-ст);

– Постановление Правительства РФ от 12.09.2015 № 972 «Об утверждении Положения о зонах охраны объектов культурного наследия (памятников истории и культуры) народов Российской Федерации и о признании утратившими силу отдельных положений нормативных правовых актов Правительства Российской Федерации» (с изменениями и дополнениями) (далее Постановление Правительства РФ № 972) (действующая редакция);

— Закона Курской области, от 29.12.2005г. № 120-ЗКО «Об объектах культурного наследия Курской области».

***Авторами проекта в работе были учтены и использованы материалы ранее разработанной градостроительной документации:***

Схема территориального планирования Железногорского района (далее – СТП Района) утверждена решением Представительного собрания Железногорского района Курской области от 26 октября 2021 года № 51-4-РС (в редакции решений комитета архитектуры и градостроительства Курской области от 29 мая 2023 года № 01-12/160, от 9 июня 2023 года № 01-12/183, от 7 августа 2023 года № 01-12/257). Внесения изменений разработаны областным бюджетным учреждением «Курский областной центр информационно-градостроительного обеспечения».

Генеральный план муниципального образования «Михайловский сельсовет» Железногорского района Курской области разработан ИП «Воробьева С.Н.» и утвержден решением Представительного собрания Железногорского района Курской области от 18 ноября 2021 года № 61-4-РС.

Правила землепользования и застройки муниципального образования «Михайловский сельсовет» Железногорского района Курской области разработаны Областным бюджетным учреждением «Курский областной центр информационно-градостроительного обеспечения» и утверждены решением комитета архитектуры и градостроительства Курской области от 31 января 2024 года № 01-12/27.

Результирующим материалом проведенных исследований является «Историко-культурный опорный план». При разработке историко-культурного опорного плана применялись методы натурного обследования территории, научно-аналитические и архивные исследования, приведенные в настоящем проекте.

**8. Объект экспертизы – «Научно-проектная документация «Проект зон охраны объектов культурного наследия регионального значения «Братская могила воинов Советской Армии, погибших в феврале 1943 года. Захоронено 108 человек, установлено фамилий на 108 человек. Скульптура установлена в 1952 году», 1943 г., 1952 г., расположенного по адресу: Курская область, Железногорский район, сл. Михайловка (на площади) и «Братская могила советских партизан, павших в боях с немецко-фашистскими захватчиками в 1941-1943 годах», 1941–1943 гг., расположенного по адресу: Курская область, Железногорский район, сл. Михайловка, объединенных общей скульптурной композицией и исторически сложившейся территорией» (Шифр НПД.ПЗО-2024/07) (далее – Проект), выполненная в 2024 году - Областное бюджетное учреждение культуры «Инспекция по охране и использованию объектов культурного наследия (памятников истории и культуры) Курской области» (ОБУК «Инспекция по охране объектов культурного наследия Курской области») (далее – Автор, Разработчик).**

**9. Цель экспертизы** — Целью государственной историко-культурной экспертизы является определение соответствия требованиям законодательства Российской Федерации в области государственной охраны объектов культурного наследия:

- Установление границ зон охраны и требований к градостроительным регламентам в границах территорий зон охраны объектов культурного наследия регионального значения «Братская могила воинов Советской Армии, погибших в феврале 1943 года. Захоронено 108 человек, установлено фамилий на 108 человек. Скульптура установлена в 1952 году», 1943 г., 1952 г., расположенного по адресу: Курская область, Железногорский район, сл. Михайловка (на площади) и «Братская могила советских партизан, павших в боях с немецко-фашистскими захватчиками в 1941-1943 годах», 1941–1943 гг., расположенного по адресу: Курская область, Железногорский район, сл. Михайловка, объединенных общей скульптурной композицией и исторически сложившейся территорией.

## **10. Перечень документов, представленных заявителем**

### ***Соответствие состава проекта необходимым для его рассмотрения требованиям:***

Научно-проектная документация «Проект зон охраны объектов культурного наследия регионального значения «Братская могила воинов Советской Армии, погибших в феврале 1943 года. Захоронено 108 человек, установлено фамилий на 108 человек. Скульптура установлена в 1952 году», 1943 г., 1952 г., расположенного по адресу: Курская область, Железногорский район, сл. Михайловка (на площади) и «Братская могила советских партизан, павших в боях с немецко-фашистскими захватчиками в 1941-1943 годах», 1941–1943 гг., расположенного по адресу: Курская область, Железногорский район, сл. Михайловка, объединенных общей скульптурной композицией и исторически сложившейся территорией», состоит из трёх разделов: «Предварительные работы», «Историко-культурные исследования (материалы по обоснованию)», «Проект зон охраны (итоговая часть)».

### ***Содержание научно-проектной документации:***

#### **Раздел I. «Предварительные работы»**

- а) Исходно-разрешительная документация;
- б) Общая характеристика объекта культурного наследия, территории исследования и содержания работ;
- в) Законодательные требования и общие принципы и критерии установления границ зон охраны объекта культурного наследия

#### **Раздел II. «Историко-культурные исследования (материалы по обоснованию)»**

##### **Подраздел «Архивные исследования»**

- а) Историко-архивные и библиографические исследования;
- б) Историческая справка;
- в) Исторические планы и карты.

##### **Подраздел «Историко-архитектурные исследования»**

- а) Анализ градостроительной документации, выполнявшейся для территории исследования;
- б) Схема историко-культурного опорного плана;
- в) Краткая характеристика объекта культурного наследия.

##### **Подраздел «Ландшафтно-визуальный анализ территории»**

- а) Цели и задачи ландшафтно-визуального анализа;
- б) Краткая характеристика ландшафта территории;

- в) Визуальный анализ территории исследования и взаимосвязи ОКН с окружающей средой;
- г) Выводы.

### **Раздел III. «Материалы обоснования проекта зон охраны объекта культурного наследия»**

- а) Общие сведения об объекте культурного наследия;
- б) Фотофиксация историко-градостроительной среды;
- в) Схема фотофиксации;
- г) Обоснование проекта зон охраны;

#### **Подраздел «Проект зон охраны объекта культурного наследия»**

- а) Зоны охраны объекта культурного наследия;
- б) Схема (графическое описание местоположения) границ зон охраны объекта культурного наследия;
- в) Карта (схема) градостроительного зонирования.

### **Источники и литература.**

#### ***В составе исходно-разрешительной документации представлены следующие документы:***

1. Копия решения исполнительного комитета Курского областного Совета народных депутатов от 14.06.1979 № 382 «Постановление Совета Министров СССР № 339 от 11 апреля 1979 г. «О дополнительных мерах по благоустройству и приведению в порядок военных кладбищ и могил Советских воинов и партизан».
2. Приказ Министерства культуры Российской Федерации от 29 декабря 2015 г. № 31003-р: «О регистрации объекта культурного наследия регионального значения «Братская могила воинов Советской Армии, погибших в феврале 1943 года. Захоронено 108 человек, установлено фамилий на 108 человек. Скульптура установлена в 1952 году», 1943 г., 1952 г. (Курская область) в едином государственном реестре объектов культурного наследия (памятников истории и культуры) народов Российской Федерации», расположенного по адресу: Курская область, Железногорский район, сл. Михайловка (на площади)».
3. Приказ Минкультуры России от 11 декабря 2017 г. № 131473-р: «О регистрации объекта культурного наследия регионального значения «Братская могила советских партизан, павших в боях с немецко-фашистскими захватчиками в 1941-1943 годах», 1941–1943 гг. (Курская область) в едином государственном реестре объектов культурного наследия (памятников истории и культуры) народов Российской Федерации», расположенного по адресу: Курская область, Железногорский район, сл. Михайловка.
4. Приказ Минкультуры России от 29 ноября 2016 г. № 57623-р: «О регистрации объекта культурного наследия регионального значения «Братская могила партийных и советских работников, погибших в борьбе с врагами за Советскую власть в 1919 году. У могилы установлен обелиск», 1919 г. (Курская область) в едином государственном реестре объектов культурного наследия (памятников истории и культуры) народов Российской Федерации»
5. Копия паспорта объекта культурного наследия № 1.
6. Копия паспорта объекта культурного наследия № 2.
7. Копия приказа Комитета по охране объектов культурного наследия Курской области от 08.06.2023 № 05.3-08/470 «Об утверждении границ и режима использования территории объекта культурного наследия регионального значения «Братская могила воинов Советской Армии, погибших в феврале 1943 года. Захоронено 108 человек, установлено фамилий на 108 человек. Скульптура установлена в 1952 году», 1943 г., 1952 г., расположенного по адресу: Курская область, Железногорский район, сл. Михайловка (на площади)».

8. Копия приказа Комитета по охране объектов культурного наследия Курской области от 08.06.2023 № 05.3-08/471 «Об утверждении графического описания местоположения границ защитной зоны объекта культурного наследия регионального значения «Братская могила воинов Советской Армии, погибших в феврале 1943 года. Захоронено 108 человек, установлено фамилий на 108 человек. Скульптура установлена в 1952 году», 1943 г., 1952 г. (Курская область, Железногорский район, сл. Михайловка (на площади))».
9. Копия приказа Комитета по охране объектов культурного наследия Курской области от 26.07.2022 № 05.4-08/864 «Об утверждении предмета охраны объекта культурного наследия регионального значения «Братская могила воинов Советской Армии, погибших в феврале 1943 года. Захоронено 108 человек, установлено фамилий на 108 человек. Скульптура установлена в 1952 году», 1943 г., 1952 г., расположенного по адресу: Курская область, Железногорский район, сл. Михайловка (на площади))».
10. Копия приказа Комитета по охране объектов культурного наследия Курской области от 29.07.2022 № 05.4-08/885 «Об утверждении границ и режима использования территории объекта культурного наследия регионального значения «Братская могила советских партизан, павших в боях с немецко-фашистскими захватчиками в 1941-1943 годах», 1941–1943 гг., расположенного по адресу: Курская область, Железногорский район, сл. Михайловка».
11. Копия приказа Комитета по охране объектов культурного наследия Курской области от 29.07.2022 № 05.4-08/896 «Об утверждении графического описания местоположения границ защитной зоны объекта культурного наследия регионального значения «Братская могила советских партизан, павших в боях с немецко-фашистскими захватчиками в 1941-1943 годах», 1941–1943 гг. (Курская область, Железногорский район, сл. Михайловка».
12. Копия приказа Комитета по охране объектов культурного наследия Курской области от 29.07.2022 № 05.4-08/884 «Об утверждении границ и режима использования территории объекта культурного наследия регионального значения «Братская могила партийных и советских работников, погибших в борьбе с врагами за Советскую власть в 1919 году. У могилы установлен обелиск», 1919 г., расположенного по адресу: Курская область, Железногорский район, сл. Михайловка».
13. Копия приказа Комитета по охране объектов культурного наследия Курской области от 29.07.2022 № 05.4-08/895 «Об утверждении графического описания местоположения границ защитной зоны объекта культурного наследия регионального значения «Братская могила партийных и советских работников, погибших в борьбе с врагами за Советскую власть в 1919 году. У могилы установлен обелиск», 1919 г. (Курская область, Железногорский район, сл. Михайловка))».
14. Выписки из ЕГРН об объектах недвижимости и земельном участке.
15. Паспорт 1970-х годов.
16. Паспорт от «25» августа 1991 г.
17. Акт технического осмотра памятника истории и культуры от «11» декабря 1992 г.
18. Охранное обязательство по историческому памятнику (могиле) от 12 августа 1980 г.
19. Охранное обязательство по историческому памятнику (могиле) от 16 сентября 1980 г.
20. Охранное обязательство на памятник истории и культуры от «11» декабря 1992 г.
21. Акт от «6» марта 2019 г. № 73 проведения осмотра объекта культурного наследия регионального значения.
22. Карточка исторического памятника от «15» января 1976 г.
23. Карточка исторического памятника от «6» сентября 1978 г.
24. Учетная карточка от «25» августа 1991 г.
25. Учетная карточка воинского захоронения от «26» августа 1998 г.

26. Учетная карточка от «19» октября 2015 г.
27. Исторические фотографии объектов культурного наследия.
28. Ответ Государственного архива общественно-политической истории Курской области от 11.07.2024 № 70-2024/Г на запрос о воинском захоронении в сл. Михайловка.
29. Ответ Государственного архива Курской области на запрос об объектах культурного наследия регионального значения от 24.07.2024 № 07-12/678-2024/Г.
30. Материалы Государственного архива Курской области по воинскому захоронению в сл. Михайловка (из приложения к ответу на запрос от 24.07.2024).

Экспертная комиссия отмечает, что состав и объем исходных документов, исследовательских и проектных материалов может быть признан достаточным для подготовки акта государственной историко-культурной экспертизы.

Представленная научно-проектная документация в целом отвечает поставленным задачам, обладает необходимой полнотой и информативностью, что позволяет принять обоснованные решения относительно предлагаемых проектом границ зон охраны объектов культурного наследия регионального значения.

#### **11. Сведения о проведённых исследованиях с указанием применённых методов, объёма и характера выполненных работ и их результатов.**

Экспертной комиссией в процессе проведения экспертизы:

- изучены и проанализированы предоставленные Заказчиком документы и материалы, подлежащие экспертизе.
- проведено аналитическое изучение материалов научно-проектной документации, в целях определения соответствия требованиям государственной охраны объектов культурного наследия, а именно:
  - соответствия нормативным правовым актам в сфере государственной охраны объектов культурного наследия, градостроительства и земельных отношений;
  - обеспечения сохранности объектов культурного наследия в их исторической среде на сопряженной с ними территории;
  - научной обоснованности предлагаемых проектных решений;
  - осуществлено обсуждение результатов, проведенных исследований и проведен обмен сформированными мнениями экспертов, обобщены мнения экспертов.

По результатам проведенной работы установлено, что представленный на экспертизу проект зон охраны является достаточным для подготовки заключения экспертизы. Результаты проведенных исследований оформлены в виде Акта государственной историко-культурной экспертизы.

Проектирование выполнено с применением методов историко-архитектурного и градостроительного анализов, в объеме, достаточном для обоснования вывода экспертизы и не противоречит нормам законодательства Российской Федерации в области сохранения объектов культурного наследия, архитектуры и градостроительства, землепользования, в том числе Постановлению Правительства Российской Федерации от 25 апреля 2024 г. № 530 и Положению о зонах охраны объектов культурного наследия (памятников истории и культуры) народов Российской Федерации.

При разработке проекта использованы картографические подосновы по состоянию на 2024 год, осуществлена фотофиксация объекта культурного наследия и прилегающей территории. Исследование проводилось на основании архивных материалов и библиографических источников.

В исследовательской работе были использованы материалы архивов. Проект содержит подробные текстовые, иллюстративные и графические материалы.

Границы зон охраны имеют текстовое и координатное описание.


В процессе выполнения экспертизы проведены консультации с разработчиками научно-проектной документации, в том числе осуществлено обсуждение результатов проведённых исследований и мнения экспертов, обобщены замечания и выводы членов экспертной комиссии.

Замечания устранены авторами проекта в рабочем порядке в ходе проведения государственной историко-культурной экспертизы научно-проектной документации.

## **12. Факты и сведения, выявленные и установленные в результате проведённых исследований.**

Объектом данной экспертизы является «Научно-проектная документация «Проект зон охраны объектов культурного наследия регионального значения «Братская могила воинов Советской Армии, погибших в феврале 1943 года. Захоронено 108 человек, установлено фамилий на 108 человек. Скульптура установлена в 1952 году», 1943 г., 1952 г., расположенного по адресу: Курская область, Железногорский район, сл. Михайловка (на площади) и «Братская могила советских партизан, павших в боях с немецко-фашистскими захватчиками в 1941-1943 годах», 1941–1943 гг., расположенного по адресу: Курская область, Железногорский район, сл. Михайловка, объединённых общей скульптурной композицией и исторически сложившейся территорией», (Шифр НПД.ПЗО-2024/07) выполненная в 2024 году - автор проекта - Областное бюджетное учреждение культуры «Инспекция по охране и использованию объектов культурного наследия (памятников истории и культуры) Курской области» (ОБУК «Инспекция по охране объектов культурного наследия Курской области»).

Экспертируемый проект зон охраны объекта культурного наследия выполнен на основании контракта с Администрацией Михайловского с/с, Железногорского района, Курской области, Муниципальный контракт № 9 от «30» 07 2024 г.



*Ситуационная схема центральной части сл. Михайловка (красным выделены исследуемые объекты)*

Слобода Михайловка – населенный пункт в Железногорском районе Курской области. Административный центр Михайловского сельского совета. Является вторым по величине населенным пунктом в Железногорском районе. Слобода находится в 9 км к югу от Железногорска и 80 км к Северо-Западу от Курска, в центре Железногорского района, в месте впадения речки (ручья) Понашевки в реку Свапу.

Исследуемые два Объекта культурного наследия регионального значения объединенных общей скульптурной композицией и исторически сложившейся территорией:

- «Братская могила воинов Советской Армии, погибших в феврале 1943 года. Захоронено 108 человек, установлено фамилий на 108 человек. Скульптура установлена в 1952 году», 1943 г., 1952 г., расположенного по адресу: Курская область, Железногорский район, сл. Михайловка (на площади) и «Братская могила советских партизан, павших в боях с немецко-фашистскими захватчиками в 1941-1943 годах», 1941–1943 гг., расположенного по адресу: Курская область, Железногорский район, сл. Михайловка, неразрывно связаны с боями в годы Великой Отечественной войны, происходившими в феврале 1943 г., когда проводилась операция по освобождению Северо-Западных районов Курской области от немецко-фашистских захватчиков. Сражались с врагом воины 37-й гвардейской, 69-й, 132-й, 193-й, 246, 354-й стрелковых дивизий и 16-го танкового корпуса, партизаны 1-й Курской партизанской бригады и Михайловского партизанского отряда.

Освобождение близлежащих со сл. Михайловкой районов (Фатежского, Дмитриевского и непосредственно Михайловского, к которому до 1963 г. относился Объект) от немецко-фашистских захватчиков началось 11 февраля 1943 года с продвижения 132 стрелковой дивизии от Фатежа в сторону Дмитриева-Льговского.

Объекты, расположенные по адресу: Курская область, Железногорский район, сл. Михайловка, являются объектами культурного наследия регионального значения согласно Решению исполнительного комитета Курского областного Совета народных депутатов от 14.06.1979 № 382.

Третий объект расположенный на совмещённой территории, исследуемых объектов, огороженной единой бетонной оградкой - это объект культурного наследия регионального значения «Братская могила партийных и советских работников, погибших в борьбе с врагами за Советскую власть в 1919 году». У могилы установлен обелиск», который имеет отношение к истории сл. Михайловка в годы гражданской войны и установления Советской власти.

В том числе на совмещённой территории находится могила Федичкина Николая Семёновича, уроженец сл. Михайловка, старший лейтенант, участник Великой Отечественной войны. Захоронение не является объектом культурного наследия.

Объекты расположены в южной части сл. Михайловка на Т-образном соединении улиц Советская и Первомайская. Вокруг братских захоронений установлено ограждение, выполненное из секций бетонных плит с декоративным оформлением. Территория благоустроена, замощена тротурной плиткой, по центру площадки расположены клумбы с цветниками. Скульптурная композиция воина на постаменте, является общей для двух братских могил советских воинов и партизан погибших в годы Великой Отечественной войны.

Исследуемый памятник имеет небольшие размеры, играет роль градостроительного акцента в сложившейся застройке. Общая скульптурная композиция, представленная бетонным постаментом высотой 1,8 м и шириной 1,8 м. На нем установлена бетонная скульптура воина с обнаженной головой в плащ-палатке с автоматом на груди. В левой руке он держит каску. Правая рука опущена на обелиск со звездой, на которой высечены слова: «Вечная слава героям, павшим в боях за Родину». Высота скульптуры – 2 м.



*Общий вид территории объектов в настоящее время*

Справа от объектов установлены 7 мраморных досок. На них высечены имена советских воинов и имена партизан Михайловского партизанского отряда, погибших в боях с немецко-фашистскими захватчиками.

Слева от постамента со скульптурой воина, расположен третий объект культурного наследия регионального значения «Братская могила партийных и советских работников, погибших в борьбе с врагами за Советскую власть в 1919 году». У могилы установлен обелиск», который исторически не соотносится с событиями, относимыми к воинскому захоронению периода Великой Отечественной войны, т.е. относимый к более ранним историческим периодам (событиям).



*Объект культурного наследия регионального значения «Братская могила партийных и советских работников, погибших в борьбе с врагами за Советскую власть в 1919 году».*

С правой стороны от скульптурной композиции воина находится - одиночная могила Федичкина Николая Семеновича.

Так выглядели памятники на захоронениях во второй половине 40-х годов XX века.



*Фото. Жители слободы Михайловка и партизаны Михайловского партизанского отряда у братской могилы партизан в слободе Михайловка. Период создания: вторая половина 1940-х гг. Источник: <https://goskatalog.ru/>.*

Фактически Объекты представляют собой небольшой мемориальный комплекс и формируют особое мемориальное место сл. Михайловка.

В его состав входят следующие элементы:

- памятник с бетонной скульптурой Советского воина на постаменте (скульптура «Скорбящего воина с венком»), по прошествию исторических изменений, перестроек, ремонтов объединяет в себе два объекта культурного наследия регионального значения:

- «Братская могила воинов Советской Армии, погибших в феврале 1943 года. Захоронено 108 человек, установлено фамилий на 108 человек. Скульптура установлена в 1952 году», 1943 г., 1952 г.

- «Братская могила советских партизан, павших в боях с немецко-фашистскими захватчиками в 1941-1943 годах», 1941–1943 гг.

На этой же территории, огороженной бетонным забором расположены:

- мемориальная стена, на которой обозначены имена захороненных в данном месте советских воинов и партизан;

- одиночная могила Федичкина Николая Семеновича.

- объект культурного наследия регионального значения «Братская могила партийных и советских работников, погибших в борьбе с врагами за Советскую власть в 1919 году. У могилы установлен обелиск».

**В процессе изучения правоустанавливающих документов авторами научно-проектной документации установлено, что:**

- объекты находятся по одному адресу (месторасположению), на площади сл. Михайловка, сформированной братскими могилами, имеющими общую оградку и объектом культурного наследия регионального значения «Церковь Николаевская», 1793 г.
- формирование двух воинских захоронений Великой Отечественной войны и ОКН регионального значения «Братская могила партийных и советских работников, погибших в борьбе с врагами за Советскую власть в 1919 году» происходило в несколько этапов;
- центральной композицией двух воинских захоронений Великой Отечественной войны является скульптурная композиция воина, выполненная из бетона, стоящая на постаменте;
- границы территорий двух воинских захоронений в период Великой Отечественной войны 1941-1945 гг., объектов культурного наследия регионального значения находятся рядом;
- защитные зоны двух воинских захоронений в период Великой Отечественной войны 1941-1945 гг., объектов культурного наследия регионального значения совпадают;
- в том числе, в этом же месте находятся границы территории и границы защитной зоны объекта культурного наследия регионального значения «Братская могила партийных и советских работников, погибших в борьбе с врагами за Советскую власть в 1919 году» (объект не стоит на кадастровом учёте)..

**Выписки из ЕГРН об объектах недвижимости и земельном участке**

(По сведениям филиала публично-правовой компании «Роскадастр» по Курской области )

Раздел 3 Лист 8

Выписка из Единого государственного реестра недвижимости об объекте недвижимости  
Описание местоположения земельного участка

Земельный участок			
вид объекта недвижимости			
Лист № 1 раздела 3	Всего листов раздела 3: 1	Всего разделов: 8	Всего листов выписки: 22
27.06.2024г. № КУВИ-001/2024-169477075			
Кадастровый номер:		46:06:120302:549	
План (чертеж, схема) земельного участка			
Масштаб 1:200		Условные обозначения	
полное наименование должности		инициалы, фамилия	

1. Объект культурного наследия регионального значения: «Братская могила воинов Советской Армии, погибших в феврале 1943 года. Захоронено 108 человек, установлено фамилий на 108 человек. Скульптура установлена в 1952 году», 1943 г., 1952 г., расположенного по адресу: Курская область, Железногорский район, сл. Михайловка (на площади):

- кадастровый номер - 46:06:120302:569;

- площадь - 11,8 м<sup>2</sup>.

2. Объект культурного наследия регионального значения «Братская могила советских партизан, павших в боях с немецко-фашистскими захватчиками в 1941-1943 годах», 1941–1943 гг., расположенного по адресу: Курская область, Железногорский район, сл. Михайловка:

- кадастровый номер - 46:06:120302:571, находятся на земельном участке с кадастровым номером 46:06:120302:549, территории объектов культурного наследия имеет кадастровые номера 46:06-8.22 и 46:06-8.17 соответственно, со всех сторон участок окружают земли населенных пунктов, с запада и юго-востока проходит автомобильная дорога с кадастровым номером земельного участка – 46:06:120302:539.

- площадь - 32,1 м<sup>2</sup>.

Объекты находятся на земельном участке с кадастровым номером 46:06:120302:549, территории объектов культурного наследия имеют кадастровые номера 46:06-8.22 и 46:06-8.17 соответственно, со всех сторон участок окружают земли населенных пунктов, с запада и юго-востока проходит автомобильная дорога с кадастровым номером земельного участка – 46:06:120302:539.

Объект культурного наследия регионального значения «Братская могила партийных и советских работников, погибших в борьбе с врагами за Советскую власть в 1919 году. У могилы установлен обелиск», 1919 г. - не стоит на кадастровом учете.

Правообладатель объектов - Муниципальное образование «Михайловский сельский совет», Железногорского района, Курской области.



*Вид с востока. На втором плане Церковь Николаевская*

С юго-западной стороны, через улицу Первомайскую, расположен объект культурного наследия регионального значения «Церковь Николаевская», 1793 г., границы и режим использования территории которого утверждены приказом комитета по охране объектов культурного наследия Курской области от 18.09.2023 № 05.3-08/600. Граница защитной зоны от отмеченного объекта культурного наследия накладывается на территории рассматриваемых братских захоронений.

**Задачи настоящего проекта:** проведение историко-культурных исследований, включая историко-градостроительные, картографические, иконографические, историко-архитектурные, архивные, библиографические, для выявления периодов исторического развития территории, этапов застройки, выявления объектов ценной историко-архитектурной среды; выявление «бассейна» видимости Объектов методом ландшафтно-визуального анализа, определение основных точек визуального восприятия Объектов; составление историко-культурного опорного плана, зонирование территории с учетом сложившейся градостроительной ситуации, проектное предложение обоснованных границ зон охраны, описание режимов использования земель и требований к градостроительным регламентам в границах этих зон.

**Значимость настоящего проекта:**

- информация об утвержденных границах зон охраны Объектов, режимах использования земель и земельных участков и требованиях к градостроительным регламентам в границах зон охраны в обязательном порядке размещается в информационных системах обеспечения градостроительной деятельности; учитываются и отображаются в документах территориального планирования, правилах землепользования и застройки, документации по планировке территории, в государственном кадастре недвижимости в соответствии с законодательством Российской Федерации о государственном кадастре недвижимости;

- градостроительная, хозяйственная и иная деятельность в границах зон охраны Объекта осуществляется при условии:

а) обеспечения сохранности иных объектов культурного наследия, вошедших в границы зон охраны Объекта;

б) требований сомасштабности к сложившемуся историко-архитектурному окружению (планировки, застройки, композиции), соотношения между различными пространствами (свободными, застроенными, озелененными), объемно-пространственной структурой, формой и обликом зданий и сооружений, объединенных масштабом, объемом, структурой, стилем, материалами, цветом и декоративными элементами, соотношения с природным и созданным человеком окружением;

в) преимущества функционального использования.

**Актуальная правовая ситуация (в сфере охраны объекта культурного наследия) :**

Сведения из Единого государственного реестра объектов культурного наследия (памятников истории и культуры) народов Российской Федерации:

**Объект № 1:**

**Наименование объекта:**

«Братская могила воинов Советской Армии, погибших в феврале 1943 года. Захоронено 108 человек, установлено фамилий на 108 человек. Скульптура установлена в 1952 году», 1943 г., 1952 г.

**Адрес объекта:** Курская область, Железногорский район, сл. Михайловка (на площади).

**Номер в государственном реестре:** 461410183970005.

**Категория историко-культурного значения:** регионального значения.

**Общая видовая принадлежность:** памятник.

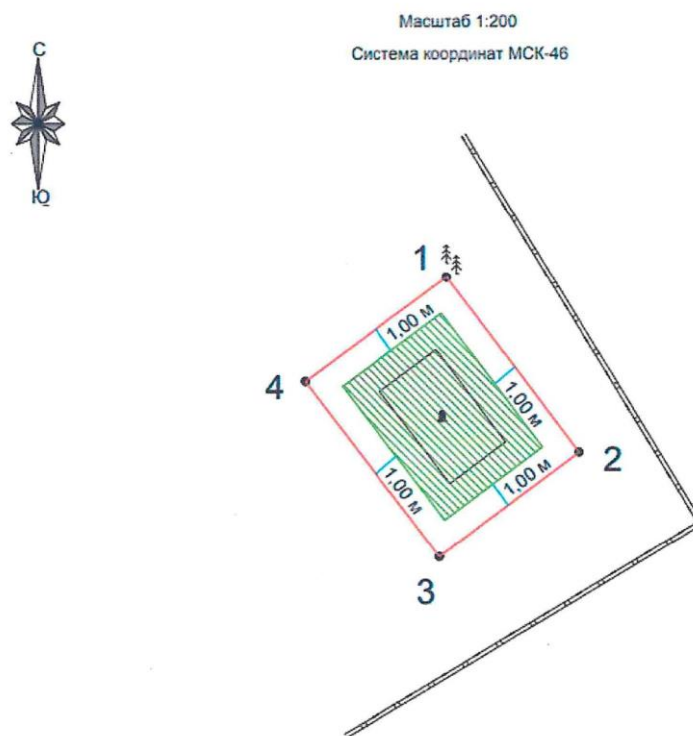
**Реквизиты правового акта о постановке на охрану:** решение исполнительного комитета Курского областного Совета народных депутатов от 14.06.1979 № 382 «Постановление Совета Министров СССР № 339 от 11 апреля 1979 г. «О дополнительных мерах по благоустройству и приведению в порядок военных кладбищ и могил Советских воинов и партизан», пункт 72.

- Приказ Министерства культуры Российской Федерации от 29 декабря 2015 г. № 31003-р: «О регистрации объекта культурного наследия регионального значения «Братская могила воинов Советской Армии, погибших в феврале 1943 года. Захоронено 108 человек, установлено фамилий на 108 человек. Скульптура установлена в 1952 году», 1943 г., 1952 г. (Курская область) в едином государственном реестре объектов культурного наследия (памятников истории и культуры) народов Российской Федерации», расположенного по адресу: Курская область, Железногорский район, сл. Михайловка (на площади)».

**Сведения об утвержденных границах территории, защитных зонах и зонах охраны объекта:**

- **Границы территории** - Утверждены приказом комитета по охране объектов культурного наследия Курской области от 08.06.2023 № 05.3-08/470.

**Схема границ территории объекта культурного наследия регионального значения «Братская могила воинов Советской Армии, погибших в феврале 1943 года. Захоронено 108 человек, установлено фамилий на 108 человек. Скульптура установлена в 1952 году», 1943 г., 1952 г.**



**Используемые условные знаки и обозначения:**



### **Описание границ территории объекта культурного наследия:**

Границы территории объекта культурного наследия представляют собой замкнутый контур и проходят по часовой стрелке следующим образом:

- от точки 1 в юго-восточном направлении до точки 2;
- от точки 2 в южном направлении до точки 3;
- от точки 3 в северо-западном направлении до точки 4;
- от точки 4 в северном направлении до исходной точки 1.

### **Требования к градостроительным регламентам в границах территории объекта культурного наследия**

#### **Разрешается:**

- проведение работ по сохранению объекта культурного наследия;
- проведение работ по благоустройству и озеленению территории объекта культурного наследия, оборудование территории элементами освещения, малыми архитектурными формами;
- применение при благоустройстве и оборудовании территории отделочных материалов и дорожных покрытий нейтральной цветовой гаммы и фактуры;
- дозахоронение останков, исторически связанных с объектом культурного наследия, найденных в ходе поисковых работ.

#### **Запрещается:**

- хозяйственная деятельность любого вида, ведущая к разрушению, искажению исторического облика объекта культурного наследия, изменению уровня грунтовых вод;
- любое строительство, не связанное с восстановлением исторических утраченных элементов объекта культурного наследия;
- размещение любых рекламных конструкций на территории объекта культурного наследия;
- проведение любых земляных работ без опережающих археологических исследований;
- любое динамическое воздействие на грунты в зоне их взаимодействия с объектом культурного наследия, создающее разрушающие вибрационные нагрузки;
- самовольная посадка и вырубка насаждений, кроме санитарных рубок;
- прокладка инженерных коммуникаций наземным и надземным способом, за исключением временных, необходимых для проведения ремонтно-реставрационных работ.

**Защитная зона** - утверждена приказом Комитета по охране объектов культурного наследия Курской области от 08.06.2023 № 05.3-08/471 «Об утверждении графического описания местоположения границ защитной зоны объекта культурного наследия регионального значения «Братская могила воинов Советской Армии, погибших в феврале 1943 года. Захоронено 108 человек, установлено фамилий на 108 человек. Скульптура установлена в 1952 году», 1943 г., 1952 г. (Курская область, Железногорский район, сл. Михайловка (на площади))».



УТВЕРЖДЕНО  
приказом комитета по охране объектов  
культурного наследия Курской области  
от 08.06.2023 № 05.3-08/471

**Графическое описание местоположения границ защитной зоны  
объекта культурного наследия регионального значения «Братская могила воинов  
Советской Армии, погибших в феврале 1943 года.  
Захоронено 108 человек, установлено фамилий на 108 человек.  
Скульптура установлена в 1952 году», 1943 г., 1952 г., расположенного  
по адресу: Курская область, Железногорский район, сл. Михайловка  
(на площади), с перечнем координат характерных точек  
этих границ в системе координат, установленной для ведения  
Единого государственного реестра недвижимости**

1. Графическое описание границ защитной зоны объекта культурного наследия регионального значения «Братская могила воинов Советской Армии, погибших в феврале 1943 года. Захоронено 108 человек, установлено фамилий на 108 человек. Скульптура установлена в 1952 году», 1943 г., 1952 г.



Условные обозначения:

-  граница защитной зоны
-  граница территории объекта культурного наследия

УТВЕРЖДЕН  
приказом комитета по охране объектов  
культурного наследия Курской области  
от 08.06.2023 № 05.3-02/471

**Режим использования земель в границах защитной зоны объекта культурного наследия регионального значения «Братская могила воинов Советской Армии, погибших в феврале 1943 года. Захоронено 108 человек, установлено фамилий на 108 человек. Скульптура установлена в 1952 году», 1943 г., 1952 г.**

В границах защитной зоны объекта культурного наследия регионального значения «Братская могила воинов Советской Армии, погибших в феврале 1943 года. Захоронено 108 человек, установлено фамилий на 108 человек. Скульптура установлена в 1952 году», 1943 г., 1952 г., запрещается строительство объектов капитального строительства и их реконструкция, связанная с изменением их параметров (высоты, количества этажей, площади), за исключением строительства и реконструкции линейных объектов.

**Зоны охраны** объекта культурного наследия ранее разработаны не были.

**Сведения о предмете охраны:** предмет охраны утвержден приказом комитета по охране объектов культурного наследия Курской области «Об утверждении предмета охраны объекта культурного наследия регионального значения «Братская могила воинов Советской Армии, погибших в феврале 1943 года. Захоронено 108 человек, установлено фамилий на 108 человек. Скульптура установлена в 1952 году», 1943 г., 1952 г., расположенного по адресу: Курская область, Железногорский район, сл. Михайловка (на площади)» от 26.07.2022 № 05.4-08/864.

**Мемориальное значение объекта:**  
причастность к событиям Великой Отечественной войны 1941-1945 гг.;  
историко-культурная ценность братского захоронения;  
история объекта, связанная с боевыми действиями во время Великой Отечественной войны 1941-1945 гг.

**Местоположение захоронения:**  
существующее местоположение захоронения на площади сл. Михайловка Железногорского района Курской области.

**Захоронение (могила) в полном объеме от поверхности земли.**

**Объект № 2:**

**Наименование объекта:**

«Братская могила советских партизан, павших в боях с немецко-фашистскими захватчиками в 1941-1943 годах», 1941–1943 гг.:

**Адрес объекта:** Курская область, Железногорский район, сл. Михайловка.

**Номер в государственном реестре:** 461711278990005.

**Категория историко-культурного значения:** регионального значения.

**Общая видовая принадлежность:** памятник.

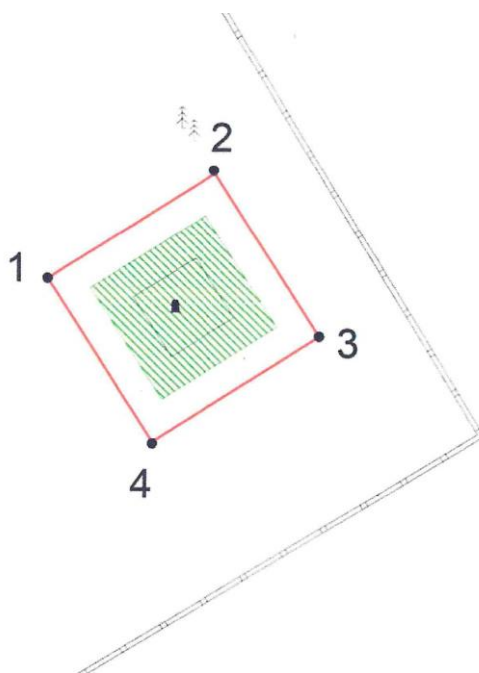
**Реквизиты правового акта о постановке на охрану:**

- Приказ Минкультуры России от 11 декабря 2017 г. № 131473-р: «О регистрации объекта культурного наследия регионального значения «Братская могила советских партизан, павших в боях с немецко-фашистскими захватчиками в 1941-1943 годах», 1941–1943 гг. (Курская область) в едином государственном реестре объектов культурного наследия (памятников истории и культуры) народов Российской Федерации».


- **Сведения об утвержденных границах территории, защитных зонах и зонах охраны объекта:**

- **Границы территории** - Утверждены приказом комитета по охране объектов культурного наследия Курской области от 29.07.2022 № 05.4-08/885.

**Схема границ территории объекта культурного наследия регионального значения «Братская могила советских партизан, павших в боях с немецко-фашистскими захватчиками в 1941-1943 годах», 1941-1943 гг.**



### Используемые условные знаки и обозначения:

-  - граница территории объекта культурного наследия
-  - граница территории объекта культурного наследия
-  - характерная (поворотная) точка границ территории объекта культурного наследия.
-  - расстояние от стены объекта культурного наследия (ОКН) до границы территории ОКН

### Описание границ территории объекта культурного наследия:

Границы территории объекта культурного наследия представляют собой замкнутый контур и проходят по часовой стрелке следующим образом:

- от точки 1 в северном направлении до точки 2;
- от точки 2 в восточном направлении до точки 3;
- от точки 3 в юго-западном направлении до точки 4;
- от точки 4 в северо-западном направлении до исходной точки 1.

### Требования к градостроительным регламентам в границах территории объекта культурного наследия

#### Разрешается:

- проведение работ по сохранению объекта культурного наследия;
- проведение работ по благоустройству и озеленению территории объекта культурного наследия, оборудование территории элементами освещения, малыми архитектурными формами;
- применение при благоустройстве и оборудовании территории отделочных материалов и дорожных покрытий нейтральной цветовой гаммы и фактуры;
- дозахоронение останков, исторически связанных с объектом культурного наследия, найденных в ходе поисковых работ.

#### Запрещается:

- хозяйственная деятельность любого вида, ведущая к разрушению, искажению исторического облика объекта культурного наследия, изменению уровня грунтовых вод;
- любое строительство, не связанное с восстановлением исторических утраченных элементов объекта культурного наследия;
- размещение любых рекламных конструкций на территории объекта культурного наследия;
- проведение любых земляных работ без опережающих археологических исследований;
- любое динамическое воздействие на грунты в зоне их взаимодействия с объектом культурного наследия, создающее разрушающие вибрационные нагрузки;
- самовольная посадка и вырубка насаждений, кроме санитарных рубок;
- прокладка инженерных коммуникаций наземным и надземным способом, за исключением временных, необходимых для проведения ремонтно-реставрационных работ.

**Зоны охраны** - зоны охраны объекта культурного наследия ранее разработаны не были.

**Предмет охраны** - не разработан и не утверждён.

**Защитная зона** - защитная зона утверждена Приказом Комитета по охране объектов культурного наследия Курской области от 29.07.2022 № 05.4-08/896 «Об утверждении графического описания местоположения границ защитной зоны объекта культурного наследия регионального значения «Братская могила советских партизан, павших в боях с немецко-фашистскими захватчиками в 1941-1943 годах», 1941–1943 гг. (Курская область, Железногорский район, сл. Михайловка).



УТВЕРЖДЕНО  
приказом комитета по охране объектов  
культурного наследия Курской области  
от 29.07.2022 № 05.4-08/896

**Графическое описание местоположения границ защитной зоны объекта культурного наследия регионального значения «Братская могила советских партизан, павших в боях с немецко-фашистскими захватчиками в 1941–1943 годах», 1941–1943 гг., расположенного по адресу: Курская область, Железногорский район, сл. Михайловка, с перечнем координат характерных точек этих границ в системе координат, установленной для ведения Единого государственного реестра недвижимости**

1. Графическое описание границ защитной зоны объекта культурного наследия регионального значения «Братская могила советских партизан, павших в боях с немецко-фашистскими захватчиками в 1941–1943 годах», 1941–1943 гг.



Условные обозначения:

-  граница защитной зоны
-  граница территории объекта культурного наследия

УТВЕРЖДЕН  
приказом комитета по охране объектов  
культурного наследия Курской области  
от 29.07.2022 № 05.4.03/896

**Режим использования земель в границах защитной зоны объекта культурного наследия регионального значения «Братская могила советских партизан, павших в боях с немецко-фашистскими захватчиками в 1941–1943 годах», 1941–1943 гг.**

В границах защитной зоны объекта культурного наследия регионального значения «Братская могила советских партизан, павших в боях с немецко-фашистскими захватчиками в 1941–1943 годах», 1941–1943 гг., запрещается строительство объектов капитального строительства и их реконструкция, связанная с изменением их параметров (высоты, количества этажей, площади), за исключением строительства и реконструкции линейных объектов.

**Объект № 3**

**Наименование объекта:** «Братская могила партийных и советских работников, погибших в борьбе с врагами за Советскую власть в 1919 году. У могилы установлен обелиск», 1919 г.

**Адрес объекта:** Курская область, Железногорский район, сл. Михайловка.

**Номер в государственном реестре:** 461610560680005.

**Категория историко-культурного значения:** регионального значения.

**Общая видовая принадлежность:** памятник.

**Реквизиты правового акта о постановке на охрану:**

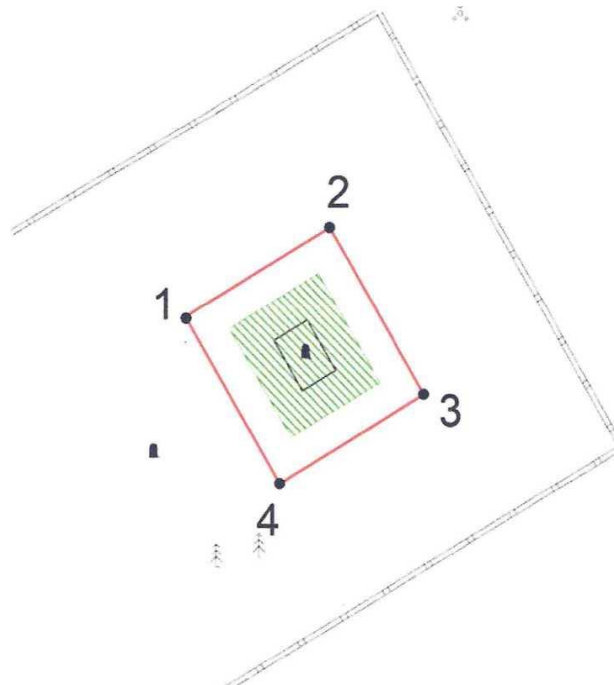
- Приказ Минкультуры России Приказ Минкультуры России от 29 ноября 2016 г. № 57623-р: «О регистрации объекта культурного наследия регионального значения «Братская могила партийных и советских работников, погибших в борьбе с врагами за Советскую власть в 1919 году. У могилы установлен обелиск», 1919 г. (Курская область) в едином государственном

реестре объектов культурного наследия (памятников истории и культуры) народов Российской Федерации».




- **Сведения об утвержденных границах территории, защитных зонах и зонах охраны объекта:**

- **Границы территории** - утверждены приказом комитета по охране объектов культурного наследия Курской области «Об утверждении границ и режима использования территории объекта культурного наследия регионального значения «Братская могила партийных и советских работников, погибших в борьбе с врагами за Советскую власть в 1919 году. У могилы установлен обелиск», 1919 г., расположенного по адресу: Курская область, Железногорский район, сл. Михайловка» от 29.07.2022 № 05.4-08/884.

**Схема границ территории объекта культурного наследия регионального значения «Братская могила партийных и советских работников, погибших в борьбе с врагами за Советскую власть в 1919 году. У могилы установлен обелиск», 1919 г.**



**Используемые условные знаки и обозначения:**

-  - граница территории объекта культурного наследия
-  - граница территории объекта культурного наследия
-  - характерная (поворотная) точка границ территории объекта культурного наследия.
-  - расстояние от стены объекта культурного наследия (ОКН) до границы территории ОКН

**Защитная зона** - заkoordinирована приказом комитета по охране объектов культурного наследия Курской области «Об утверждении графического описания местоположения границ защитной зоны объекта культурного наследия регионального значения «Братская могила партийных и советских работников, погибших в борьбе с врагами за Советскую власть в 1919 году. У могилы установлен обелиск», 1919 г. (Курская область, Железногорский район, сл. Михайловка)» от 29.07.2022 № 05.4-08/895.

1. Графическое описание границ защитной зоны объекта культурного наследия регионального значения «Братская могила партийных и советских работников, погибших в борьбе с врагами за Советскую власть в 1919 году. У могилы установлен обелиск», 1919 г.



Условные обозначения:

-  граница защитной зоны
-  граница территории объекта культурного наследия

**Зоны охраны** - зоны охраны объекта культурного наследия ранее разработаны не были.

**Предмет охраны** - не разработан и не утверждён.

### 13. Историко-архивные и библиографические исследования

В ходе исследования авторами научно-проектной документации были проведены работы в региональных архивах, в том числе в Государственном архиве Курской области (ГАКО, г. Курск), Государственный архив общественно-политической истории (ГАОПИ Курской области), ведомственных архивах органов государственной власти Курской области, областном и муниципальных музеях, а также на электронных ресурсах государственных архивов.

Авторами проекта были изучены библиографические источники дореволюционного периода, советского периода и современные книги и научные статьи. Архивные источники и

копии нормативных правовых актов, касающихся территории исследования и объекта культурного наследия приведены в Разделе 1. Предварительные работы настоящего тома.

На основании проведенных историко-архивных, библиографических и правовых исследований подготовлены исторические справки, включенные в состав историко-градостроительных, историко-архитектурных исследований, представленных в соответствующих параграфах настоящей научно-проектной документации.

### **Историческая справка.**

#### ***Историко-градостроительная характеристика исследуемой территории и окружающей застройки***

Исследуемые Объекты расположены на территории сл. Михайловка. Слобода Михайловка – населенный пункт в Железнодорожном районе Курской области. Административный центр Михайловского сельсовета. Является вторым по величине населенным пунктом в Железнодорожном районе. Слобода находится в 9 км к югу от Железнодорожска и 80 км к Северо-Западу от Курска, в центре Железнодорожного района, в месте впадения речки (ручья) Понашевки в реку Свапу.

Географически территория сл. Михайловка размещается на западной окраине Среднерусской возвышенности, в относительно равнинной, но при этом низменной и болотистой местности. Отдельно отметим, что

Железнодорожный район богат на водные источники, через сл. Михайловку протекает р. Свапа (правый приток р. Сейм, бассейн Днепра).

Территориально исследуемый населенный пункт относительно отдален ввиду географических особенностей. С Юга сл. Михайловку отделяет правый берег реки Свапа, с Востока – пос. Ленинский Михайловского сельсовета, с Севера – примыкает речка Понашевка, леса, рощи и пос. Зеленый, с Запада – граница слободы проведена по лесному массиву «Средний лес».

Слобода Михайловка находится в прямой доступности к крупным автодорогам. С Юга через сл. Михайловка проходит а/д 38К-035, соединяющая исследуемый населённый пункт с г. Дмитриев, Фатеж, а также региональным центром через федеральную трассу М-2. С Севера эта же автодорога соединяет сл. Михайловку с г. Железнодорожск, а далее через автодорогу А-142 с г. Дмитриев и г. Орел. Схожая автодорога проходит и через Северо-Западную оконечность села в сторону пос. Первомайский. С Северо-Востока проходит автодорога в с. Гнань, с. Андросово в сторону Гидроотвала Михайловского ГОКа. Разветвленная дорожная сеть позволяет легко осуществлять из слободы Михайловки перемещения по территории Железнодорожного района, а также других районов Курской области и в сопредельных районах соседней Орловской области.

По состоянию на 2021 г. в населенном пункте проживало 3043 человека.

Данная территория по реке Свапа определено заселялась в наиболее ранние исторические периоды. Об этом свидетельствует гидроним «Свапа», который имеет различные толкования: 1) по мнению Я.М. Розвадовского название пришло из иранского \**su-ap*- «хорошая вода», ср. авест. *hvāpi*-; 2) исконно славянскую этимологию предлагает К. Мошинский, сравнивая

Свапа со слав. *sver-* «колебаться». Однако в последнем случае славянской этимологии противоречит иранский (ирано-балтский) гидронимический контекст этого района<sup>1</sup>.

В IX – начале XI вв. на берегах Сейма и верхнего Псла господствовала роменская культура, представленная славянским племенем северян. В летописях данный регион именовался «Посемье» (Посеймье)<sup>2</sup>. Финал северянского (роменского) периода в истории курской земли, в немалой степени предопределенный влиянием Древнерусского государства, пришелся на конец X – начало XI вв. В этот период был основан (или усилен начавший складываться ранее) Курск – своеобразная столица региона, форпост с резиденцией киевского посадника на данном участке юго-восточного пограничья Руси.

В XIII в., в период монгольского нашествия, курским землям удалось избежать окончательного опустошения благодаря выгодному географическому положению (на стыке Леса и Степи, у кромки степных кочевий). Во второй половине XIV в. курские земли оказались под властью Великого княжества Литовского<sup>3</sup>. На рубеже XV-XVI вв. государственные границы России на юго-западе были установлены по Сейму (протекающему в непосредственной близости от Курска, к югу от него).

Для Российского государства, границы которого постепенно отодвигались к югу и западу, на протяжении XVI-XVII вв. продолжала оставаться значимой угрозой набегов крымских татар, а также существовала опасность, исходившая от поляков и литовцев. Для охраны государственных рубежей, в конце XVI в. царь Федор Иванович повелел строить новые города-крепости на всех «путях татарских» от Северского Донца до берегов Оки и заселить их ратными людьми (стрельцами и казаками). Несколько позднее, вероятнее всего в 1630-е гг., было начато возведение Белгородской засечной черты (проходившей через Белгород). Наряду с засечными линиями Российское государство в первой половине XVII в. (особенно активно в 1630-е – 1640-е гг.), укрепляя южные границы, возводило большое количество крепостей и сторожевых городков. А примерно с середины XVII в. началось активное освоение и заселение территории современной Курской области<sup>4</sup>.

По некоторым данным, поселение с названием «Понашевка», на месте современной сл. Михайловки, упоминается в источниках XVII – начала XVIII вв. Территория деревни, по всей видимости, находилась на границе Севских и Курских земель<sup>5</sup>. Точная дата основания исследуемого поселения – не установлена.

---

<sup>1</sup> Топоров В. Н., Трубачёв О. Н. Лингвистический анализ гидронимов Верхнего Поднепровья. М.: Академия наук СССР, 1962. С. 226–230.

<sup>2</sup> Енуков В.В. Курский край. Научно-популярная серия в 20 томах. Т. 3. Славяне до Рюриковичей. Курск, 2005. С. 307–311.

<sup>3</sup> Курский край. Научно-популярная серия в 20 томах. Т. 4. История города от Средневековья к Новому времени: X-XVII вв. Курск, 1999. С. 201–205.

<sup>4</sup> Наш Медвенский край. Очерки об истории Медвенского района. Курск, 2008.

<sup>5</sup> Водарский Я.Е. Население России в конце XVII - начале XVIII века. М.: Наука, 1977.

История деревни Понашевки овеяна легендами, а о её происхождении можно судить лишь по сказаниям:

*«...когда-то в этих местах жила красавица, которую полюбили два родных брата. Девушка между соперниками сделать выбор не смогла, и братья решили сами выяснить, кому достанется красавица. Вышли они на берег реки и начали поединок, дело дошло до ножей. Чем закончился спор братьев – неизвестно, но место это стали звать «поножовкой» или, как говорят в народе, «понашевкой»...».*<sup>6</sup>

Известно, что заселение исследуемой территории происходило с середины XVII в. малороссами, что было отражено в его названии – «слобода». Понашевка не стала крупным поселением, хотя имела удачное расположение по реке Свапе.

В «Книге Большому чертежу» от 1627 г. имеется следующее описание реки Свапа, по контуру которой происходило заселение исследуемых территорий в рамках р. Понашевки:

*«Рька Свапа вытекла от верху реки Оки версты съ 4, а съ [новою] славою] съ другою росошью потекли из одного мьста....*

*...А река Свапа пала в Семь же], выше Рьльска версть съ 20 и больше; а протоку рьки Свапы 120 версть».*<sup>7</sup>

По истории образования самой слободы Михайловки имеются более научно обоснованные сведения, чем о более ранних периодах развития этой территории. В начале XVIII в. Петр I подарил Понашевку фельдмаршалу Борису Петровичу Шереметеву, который особо отличился в петровских военных кампаниях и был одним из сподвижников русского царя. Б.П. Шереметев назвал своё имение в честь сына Михаила Борисовича, генерала, недавно освобождённого из турецкого плена. По официальной версии такое переименование произошло в 1712 году, ставшем отчетной точкой в истории Михайловки. Однако на протяжении XVIII – XIX вв. в картографических источниках иногда можно было встретить оба названия. Здесь отметим также, что Михаилу Борисовичу не удалось побывать в своей слободе – он умер позже в Киеве, по дороге домой в 1714 году.

Исследовательница Л.А. Гридина отмечает следующую легенду, связанную со становлением слободы Михайловки:

*«...Ему [Б.П. Шереметьеву] были подарены Алексеевка, Борисовка (названа в честь самого Бориса Петровича) и Понашевка, населённая по большей части малороссами и беглыми крестьянами. В это время единственный сын Шереметьева Михаил был в турецком плену. Будучи генерал-майором и дипломатом, Михаил Шереметьев с 1711 года был «гарантом» Прутского мира и заложником у турок и в любой момент мог быть казнён. Борис Петрович тяжело переживал за судьбу сына, не раз просил разрешения у Петра I отпустить его на постриг в Киево-Печерскую лавру. Но царь, понимая, что древний род может прерваться, велел*

---

<sup>6</sup> Легенды и предания Курского края / вступ. ст. Л.А. Гридиной, отв. ред. Л.Г. Веретенникова. Курск: Курск. гос. ун-т., 2010. С 22–23.

<sup>7</sup> Книга Большому чертежу, или Древняя карта Российского государства, поновленная в Разряде и списанная в книгу 1627 года. – СПб: тип. Рос. акад., 1838. С. 105.

*графу ещё раз жениться и подыскал ему невесту – 26-летнюю вдову красавицу Анну Нарышкину. После свадебных торжеств Шереметьев отправился на Украину, с заездом в свои южные вотчины.*

*Тогда-то, проезжая Понашевку, он и нарёк её Михайловкой – в честь находившегося в плену наследника. Лишь в 1712 году, после выполнения Россией условий договора (Азов был возвращён туркам), заложники были выпущены из подвалов. Но Михаил так и не побывал в своём будущем имении, его подорванное здоровье не выдержало. Он умер по пути домой. После смерти Михаила имение перешло к его брату Петру, родившемуся в браке с Нарышкиной».<sup>8</sup>*

Относительно этой легенды, как мы видим, часть исторических фактов была сохранена, хоть и приобрела более литературно-повествовательный вид. Так, слобода Михайловка действительно на протяжении XVIII в. находилась в ведении Шереметьевых.

Примерно в период становления слободы Михайловки государство занялось созданием властной единой административной вертикали, и Курский край с 18 декабря 1708 года вошел в состав новообразованной Киевской губернии (с образованием в 1712 году губернской канцелярии в городе Курске).

В начале XVIII века данные территории была интенсивно заселена преимущественно представителями коренного населения – потомками северских племен и выходцами из малороссийских окраинных земель – черкасами<sup>9</sup>.

С последней четверти XVIII в. и по первую четверть XX в. территория рассматриваемого населенного пункта входила в состав Дмитриевского уезда сперва Курского наместничества, а позднее Курской губернии. При этом населенный пункт, исследуемого Объекта, территориально находился близко к границе двух уездов – Фатежского Курской губернии Дмитровского Орловской губернии.

На картографических источниках в дореволюционный период, начиная с последней четверти XVIII в., фигурировала слобода Михайловка, что изначально располагалось ориентировочно на месте территории современной Михайловки на реке Свапе. Интересно, что на протяжении XVII в. Михайловка не появляется на картах. Так, территориально на карте 1720 – 1730-х гг. Курские земли (точнее – Рыльские) ограничены левым берегом Свапы, когда слобода Михайловка исторически находилась на правом берегу<sup>10</sup>. За соседним Севским уездом исследуемый населенный пункт так же не чилится. Кроме этого, правый берег Свапы на

---

<sup>8</sup> Легенды и предания Курского края / вступ. ст. Л.А. Гридиной, отв. ред. Л.Г. Веретенникова. Курск: Курск. гос. ун-т., 2010. С 22–23.

<sup>9</sup> Треплов И. Становление фатежского края в начале XVIII века // История Фатежского района Курской области. [Электронный ресурс]. URL: <https://author.today/reader/335224/3070524>. (дата обращения: 08.07.2024).

<sup>10</sup> Атлас Всероссийской империи. Собрание карт И.К. Кириллова. [Электронный ресурс]. URL: <https://runivers.ru/lib/book3294/16667/>.

рассматриваемом участке предположительного расположения сл. Михайловки не указан на картографических материалах первой половины XVIII в.<sup>11</sup>

На «Плане Генерального межевания Дмитриевского уезда» последней четверти XVIII в. слобода Михайловка представлена как крупное пограничное поселение, находящееся на северо-восточной оконечности Дмитриевского уезда<sup>12</sup>. Исторические границы поселения примерно соответствуют современным – они определялись с Юга, Востока и Севера руслами Понашевки и Свапы. Схожим было расположение центральной улицы, которая проходила через слободу параллельно Свапе, ныне – улица Советская, где располагаются исследуемые Объекты.

На протяжении XVIII в. слобода Михайловка проходила период достаточно бурного развития. В исторической справке Курской областной библиотеки им. А.Н. Асеева отмечается, что Михайловка, являясь помещичьей, имела более щадящую форму крепостного права. Так, графы Шереметевы требовали от михайловцев оброк, разрешали вести отхожий промысел, торговать, понимая, что им это тоже выгодно. Поэтому довольно скоро в Михайловке появились зажиточные хозяйства, выдвинулось купечество. Кроме этого, являясь поборниками петровских реформ, Шереметевы во многих своих владениях открыли школы, театры, читальни. В Михайловке период правления царицы Елизаветы Петровны было создано училище от славяно-греко-латинской академии, в котором преподавали учителя из Москвы и Киева, после открытия Московского университета, некоторые выпускники Михайловского училища переехали туда для продолжения учебы. В середине XVIII века это уже было достаточно большое селение, где жило более трех тысяч человек<sup>13</sup>. Отметим, что такого количества жителей в то время могли не насчитывать многие уездные города.

Во второй половине XVIII в. происходит строительство церкви на территории слободы Михайловки. В 1753 г. была возведена Николаевская церковь, существующая по настоящее время, напротив которой ныне находится исследуемый Объект. Именно Храм Николая Чудотворца в данном случае является ориентиром для анализа историко-градостроительных ландшафтов исследуемой территории. В последней четверти XVIII в. был выстроен второй храм в сл. Михайловке – Архангельская церковь, а в первой трети XIX века разросшейся слободе понадобилась и третья церковь – Богословская. Кроме того, неподалеку от Николаевской церкви

---

<sup>11</sup> Territoire de Kursk / par le géodésiste Ivan Krouchtchov (1724-1729). [Электронный ресурс]. URL: <https://gallica.bnf.fr/ark:/12148/btv1b550029820/f2.zoom.r=kouresk>. (дата обращения: 15.08.2024); Territoire de Sevsk / par le géodésiste Ivan Krouchtchov (1724-1729). [Электронный ресурс]. URL: <https://gallica.bnf.fr/ark:/12148/btv1b55003108p/f3.item.zoom>. (дата обращения: 15.08.2024)

<sup>12</sup> Геометрическая карта Курского наместничества конца XVIII века (1785 г.). [Электронный ресурс]. URL: [http://www.etomesto.ru/map-kursk\\_kurskoe-namestnichestvo-1785/?x=35.619716&y=52.159992](http://www.etomesto.ru/map-kursk_kurskoe-namestnichestvo-1785/?x=35.619716&y=52.159992). (дата обращения: 15.08.2024).

<sup>13</sup> Александров Г.Н. Слобода Михайловка. 2012 год – 300 лет со дня основания (1712). URL: <http://www.onb.kursk.ru/calend/spravka/sloboda.html>. (дата обращения: 15.08.2024).

обосновалась старообрядческая молельня<sup>14</sup>. Эти религиозные учреждения играли заметную роль в социально-культурной жизни сл. Михайловки, поскольку при каждой церкви имелась школа.

В «Описании Курского наместничества» от 1786 г. из всей Дмитриевской округи особое внимание уделяется слободе Михайловке. Автор данных топографических описаний находит причину экономического успеха Михайловки в ее истории:

*«Дикия места ея пожалованы Государем ПЕТРОМ ВЕЛИКИМ Фельдмаршалу сему во время Прусского замирения; почему и ныне поземельными с нее деньгами и прочими доходами пользуются его Сиятельство Граф Петр Борисович...»<sup>15</sup>.*

Отмечая благосостояние местных жителей, автор «Описания...» делает несколько замечаний о градостроительных ландшафтах исследуемого населенного пункта:

*«Жителей в ней имеется множество разных, нашедших из других мест платящих с дворов помещику подать дворы все хоть деревянные, но хорошо на образец городской отделанные, коих более 1000 и некоторые с каменными погребями, церковей 3 каменных, и у каждой имеется школа обучающая юношество Российской грамоте и петь по нотам; а в 1752 году заводился было Латинское училище»<sup>16</sup>.*

Там же автор подтверждает факт того, что застройка слободы Михайловки не ограничивалась жилыми строениями отражает социально-экономическую развитость данной территории, о чем уже писалось выше:

*«Купечество там торгует всякими Российскими товарами, а наипаче по несколько тысяч берковцов пеньки отправляют зимним путем на Гжатскую пристань; [что ныне есть город в Смоленском Наместничестве откуда уже отвозят в Санктпетербург и потом в заморские страны. Хлеб возят в Орел, отколь на судах отправляют в Москву. Иные же производят рыбной и лесной промысел и по день гоняют их полою водою в Киев и дальше и в запорожскую сечь. Художеств в слободе сей всяких множество, фабрик и заводов имеется; воскобойной, маслобитной, пенькотрепальной, прядильной красильной и кожевенной...»<sup>17</sup>.*

Кроме этого, автор «Описания...» указывает на наличие в михайловских горах железных руд, известкового и мелового камня, глины годных для изразцов. Ее местоположение рассматривалось как наиболее удачное для торговых и иных связей: «Словом, сия слобода превосходит многие города, приятным и выгодным положением своим»<sup>18</sup>.

Подведем итог развитию сл. Михайловки в XVIII в. Населенный пункт переживал период становления и интенсивного развития, что отмечали современники «знатнейшей слободы»<sup>19</sup> в

---

<sup>14</sup> Там же.

<sup>15</sup> Ларионов С.И. Описание Курского наместничества из древних и новых разных о нем известий / вкратце собранное Сергеем Ларионовым, того наместничества Верхней расправы прокурором. М.: В вольной типография Пономарева, 1786. С. 82–83.

<sup>16</sup> Там же. С. 83.

<sup>17</sup> Там же.

<sup>18</sup> Там же. С. 83–84.

<sup>19</sup> Там же. С. 84.

последней четверти XVIII в. Исторические границы населенного пункта были определены географическими особенностями местности в рамках ближайших водоемов. Активный рост сл. Михайловки связан с богатым родом Шереметевых, которые позволили сформировать устойчивую социально-экономическую базу для будущего развития населенного пункта. Историческая уличная застройка конца XVIII в. оказалась схожа с современной, кроме этого, территория современного Церкви Николая Чудотворца соответствует его историческим границам, в рамках которых позднее формировались историко-культурные ландшафты исследуемых Объектов.

В конце XIX века михайловцы начали активно засаживать леса за Свапой: ныне – это Жидеевская и Кармановская сосновые дачи, а также знаменитый «Заказ» около водяной мельницы – роща, в которой можно найти самые разнообразные породы деревьев и кустарников.

Отдельного внимания заслуживает церковное строительство на территории исследуемого населенного пункта. По «Росписанию городских и сельских приходов, церквей и причтов Курской епархии» 1870-х гг. в слободе Михайловке (Михайловский приход) числилось три храма: Архангельская (главн.), Богословская (приписн.), Николаевская (приписн.)<sup>20</sup>. Согласно «Справочной Книге о церквях, приходах и причтах Курской епархии» за 1908 г., население деревни было приписано к приходу вышеописанных трех храмов слободы Михайловка: трехпрестольная Архангельская церковь (каменная, 1774 г.), находящаяся в 22 верстах от уездного города (всего в приходе 736 душ); однопрестольная Богословская церковь (каменная, 1833 г.) с приходом 590 душ; трехпрестольная Николаевская церковь (каменная, 1753 г.) в приходе числилось 695 душ. В приходе действовали земская мужская, церковно-приходская и земская женская школа соответственно<sup>21</sup>.

К последней четверти XIX в. в слободе Михайловке формируется «городская среда» с соответствующем укладом жизни. В «Сборнике статистических сведений по Курской губернии» от 1885 г. отмечалось, что в слободе Михайловке как в крупном промышленном центре крестьяне уже давно «побросали землю и живут «на городском положении», поэтому производство не прекращается круглогодично<sup>22</sup>. Особенно Михайловка славилась своими мастерами-пряделщиками. Однако здесь с 1860-х гг. происходило поступательное замещение кустарного производства крупной промышленностью, вследствие чего отдельные мастера теряли работу. На это во многом повлияло строительство железной дороги на территории Курской губернии во второй половине XIX в.<sup>23</sup> Кроме этого, импульс для развития наемного труда был дан русско-турецкой войной 1876 – 1878 гг., отрицательно сказавшийся на положении крестьян. Они из-за экстренных заказов были вынуждены работать без выходных<sup>24</sup>.

---

<sup>20</sup> Росписание городских и сельских приходов, церквей и причтов Орловской епархии. Орел: Орловская епархия, [187?]. С. 45.

<sup>21</sup> Справочная книга о церквях Курской епархии, 1909. С. 74.

<sup>22</sup> Сборник статистических сведений по Курской губернии, 1885. С. 143.

<sup>23</sup> Там же С. 144.

<sup>24</sup> Там же. С. 146.

Во время Первой мировой войны многие михайловцы ушли на фронт. Тем временем на территории слободы начал свою работу «Елизаветинский комитет по оказанию помощи семьям лиц, призванных на войну». В обзоре деятельности данной организации в Дмитриевском уезде к августу 1916 г. имеется следующая информация о сл. Михайловке:

«Попечительными советами при Богословской церкви с. Михайловки, Архангельской и Николаевской церквях той же [округи] и сел: Погорельцева, Генеральщина, Киликина и Преображенской церкви и села Рыжкова было собрано 768 руб. 78 коп., каковые деньги выдавались семьям по мере их нужды»<sup>25</sup>.

Кроме этого, «Елизаветинский комитет» предоставлял помощь в отсылке посылок и отправке писем, осуществляя связь между воинами и их родными.

После Октябрьской революции 1917 г. и с началом Гражданской войны в пограничном регионе было неспокойно. Кроме этого, Курская губерния частично находилась под германо-украинской оккупацией, хотя

Дмитриевский уезд это напрямую не коснулось, но соседний Рыльск несколько раз занимался иностранными войсками весной 1918 г.<sup>26</sup>

В первые годы советской власти и после окончания Гражданской войны сл. Михайловка входила в состав Михайловской волости Дмитриевского уезда. По статистическим данным на 1920 г. на территории Михайловской волости проживало 4159 жителей (1802 м., 2357 ж.) и числилось 707 хозяйств<sup>27</sup>. По численности домохозяйств и населению Михайловская волость была самой малочисленной в Дмитриевском уезде. Однако отметим, что территориально волость включала лишь два населенных пункта: непосредственно слобода Михайловка и Жидеевка.

В период Великой Отечественной войны с 9 октября 1941 года по 16 февраля 1943 г. район временно был оккупирован, Михайловский райсовет не действовал<sup>28</sup>.

Отдельно стоит отметить, что в первые дни войны из Михайловского района ушли на фронт сотни мужчин. Стоит сказать о том, что в этот период немало местных жителей стали

---

<sup>25</sup> Из обзора деятельности Елизаветинского комитета по оказанию помощи семьям лиц, призванных на войну, в Дмитриевском уезде за период с начала войны по 1 августа 1916 года // Курская губерния в годы Первой мировой войны: сбор. док. и матер. / ред. кол.: В.Л. Богданов (гл. ред.) [и др.]. Курск: ИП Афанасьева Е.А., 2018. С. 308–312.

<sup>26</sup> Раков Н.В. Рыльск в период германо-украинской оккупации 1918 г. // Рыльск и рыляне в отечественной и зарубежной истории и культуре: сб. матер. межрег. науч. конф. (г. Рыльск, 3 июня 2011 г.) / ред.-сост. А.И. Раздорский. Рыльск: РАТКГА – филиал МГТУГА, 2012. С. 224–233.

<sup>27</sup> Население Курской губернии в 1920 г. Курск, 1921. С. 6–7.

<sup>28</sup> ГАКО. Ф. Р-3934. Михайловский районный Совет депутатов трудящихся и его исполнительный комитет сл. Михайловка Михайловский район Курской области 30 июля 1928 г. - 1 февраля 1963 г. [Электронный ресурс]. URL: <https://alertino.com/ru/449346>. (дата обращения: 15.08.2024).

бойцами партизанских отрядов, дислоцировавшихся на территории Курской, соседних Орловской и Брянской областей.

В тылу местные жители записывались в истребительные батальоны или в Фатежский партизанский отряд, сформированный НКВД в сентябре 1941 года. Однако истребительные отряды были плохо вооружены, а фатежские партизаны воевали недолго: они направлялись на соединение с Михайловским отрядом и 10 октября нарвались на передовые части немцев. Они вступили с гитлеровцами в бой, взорвали мост через Усожу и держали оборону до 25 октября 1941 года, т.е. две недели. При этом силы были неравными. Партизаны были переброшены на защиту города Курска, где влились в полк народного ополчения.

Кроме этого, в начале Великой Отечественной войны в армию было призвано 14 депутатов, 8 депутатов находились в партизанском отряде (Сентюров, Шаров, Трайченков, Смирнов, Шевченко, Карченков, Толкачев)<sup>29</sup>.

Войдя в октябре 1941 г. на территорию Михайловского района, фашисты измывались над людьми. Они совершали наезды на деревни, нещадно грабили, а часто и убивали людей. Многих девушек и молодых мужчин угнали в Германию на рабский труд.

Из «Сообщения В. Власовой о злодеяниях немецко-фашистских оккупантов на территориях Михайловского и Ново-Оскольского районов Курской области в период оккупации» от 6 мая 1943 г. известно, что на работы в Германию было отправлено 1369 михайловцев, 62 человека зверски замучено и убито немцами, из них 7 детей<sup>30</sup>.

На территории Михайловского района действовала немецкая военная комендатура, которая занималась управлением сл. Михайловки.

Немецкая оккупация окончилась 16 февраля 1943 г. после освобождения сл. Михайловки советскими войсками. Тогда же свою возобновил свою деятельность Михайловский районный Совет депутатов трудящихся.

Примерно с этого периода началось создание братской могилы в сл. Михайловка, а также формирование территории Объекта в рамках историко-градостроительных ландшафтов на середину 1940-х гг., представлявших из себя в основном жилую застройку, а также отдельно здание религиозного назначения – Николаевская церковь.

Храм Николая Чудотворца, который уже упоминался выше, как опорная точка для исследования территории исследуемого Объекта, после Октябрьской революции 1917 г. не закрывался, хотя был подвержен изъятию церковных драгоценных предметов в 1920-е гг. Начиная с 1935 г., предпринимались шаги по закрытию храма. В течение двух лет здание церкви

---

<sup>29</sup> ГАКО. Ф. Р-3934. Михайловский районный Совет депутатов трудящихся и его исполнительный комитет сл. Михайловка Михайловский район Курской области 30 июля 1928 г. - 1 февраля 1963 г. [Электронный ресурс]. URL: <https://alertino.com/ru/449346>. (дата обращения: 15.08.2024).

<sup>30</sup> Сообщение В. Власовой о злодеяниях немецко-фашистских оккупантов на территориях Михайловского и Ново-Оскольского районов Курской области в период оккупации от 6 мая 1943 г. // ГАКО. Ф. Р-3605. Оп. 1. Д. 308. Л. 103–104об.

было занято под склад зерна. В 1936 г. служба в храме возобновилась, однако вскоре Михайловским райисполкомом была продана трепальному заводу принадлежавшая церкви часовня. Культкомиссия при облисполкоме неоднократно отклоняла ходатайства Михайловского райисполкома о закрытии храма, но 9 сентября 1940 г. облисполком принял решение о закрытии Николаевской церкви в сл. Михайловке как бездействующей. Здание передавалось райисполкому «для использования по его усмотрению как госфондовое имущество»<sup>31</sup>. Таким образом, к началу Великой Отечественной войны и до ее окончания храм не действовал.

Михайловский району был нанесен значительный ущерб во время Великой Отечественной войны. Было сожжено и разрушено 1129 домов колхозников, 57 школ, сожжено 37 больниц, 12 изб-читален, 270 общественных построек колхозов, 25 мельниц и просорушек, 2 кирпичных завода, пенькозавод. Полностью разрушены все хозяйства машино-тракторных станций.

На послевоенных заседаниях исполкома рассматривались вопросы, связанные с восстановлением, укреплением и дальнейшим развитием сельского хозяйства, организационно-хозяйственного укрепления колхозов, выполнения обязательств перед государством по продукции сельского хозяйства и животноводства, развития местной промышленности и торговли, благоустройства райцентра и сел района, вопросы народного образования, оказания помощи инвалидам Великой Отечественной войны, престарелым и сиротам и другие проблемы<sup>32</sup>.

Сразу после освобождения территорий Михайловского района началось восстановление народного хозяйства. В 1943 году было развернуто предоктябрьское соревнование районов за успешное проведение всех сельскохозяйственных работ. В стране началось социалистическое соревнование за успешное проведение ремонта тракторов.

Кроме этого, в 1945 г. верующие из прихода Николаевской церкви обратились с ходатайством об открытии храма. С 1946 г. в нем возобновились богослужения. В 1954–1956 гг. был произведен ремонт здания. В 1960-х – 1970-х гг. церковь была действующей<sup>33</sup>.

После Великой Отечественной войны сл. Михайловка являлась административным центром Михайловского сельсовета и Михайловского района. По данным из справочника

---

<sup>31</sup> Из истории храмов Курской епархии. Беловский, Большесолдатский. Дмитриевский, Железногорский, Золотухинский. Коньшевский, Курчатовский. Льговский, Медвенский, Октябрьский, Поньровский, Фатежский районы. / под ред. В.Л. Богданова, Н.А. Елагиной. – Курск: ОКУ «Госархив Курской области», 2014. С. 77–78.

<sup>32</sup> ГАКО. Ф. Р-3934. Михайловский районный Совет депутатов трудящихся и его исполнительный комитет сл. Михайловка Михайловский район Курской области 30 июля 1928 г. - 1 февраля 1963 г. [Электронный ресурс]. URL: <https://alertino.com/ru/449346>. (дата обращения: 15.08.2024).

<sup>33</sup> Из истории храмов Курской епархии. Беловский, Большесолдатский, Дмитриевский, Железногорский, Золотухинский, Коньшевский, Курчатовский, Льговский, Медвенский, Октябрьский, Поньровский, Фатежский районы / под ред. В.Л. Богданова, Н.А. Елагиной. – Курск: ОКУ «Госархив Курской области», 2014. С. 77–78.

административно-территориального деления Михайловский район включал в себя 13 сельсоветов: Андросовский (с. Андросово), Больше-Боровский (с. Больше-Боброво), Веретенинский (п. Рынок), Волковский (с. Волково), Гремяченский (д. Гремяче), Курбакинский (с. Курбакино), Михайловский (сл. Михайловка), Погорельцовский (с. Погорельцево), Разветьевский (с. Разветье), Расторогский (с. Расторог), Рышковский (с. Рышково), Старо-Бузский (д. Старый Бузец), Трояновский (с. Трояново)<sup>34</sup>.

К числу наиболее крупных изменений в административно-территориальном делении области следует отнести укрупнение сельских советов в начале 1950-х годов, которое было вызвано укрупнением колхозов. Число административно-территориальных единиц уменьшилось по сравнению с довоенным, т.к. в 1954 году Трубиченский сельсовет был упразднен, а его территории вошли в состав Трояновского и Разветьевского сельсоветов. Позже в 1959 году был упразднен Веретенинский сельсовет, населенные пункты которого вошли в состав Михайловского и вновь образованного в этом же году Остаповского сельсовета<sup>35</sup>.

По данным на 1955 г. в Михайловском районе действовал 31 колхоз. На территории сл. Михайловки свою деятельность осуществлял один колхоз – «имени Маленкова». Также в Михайловском районе осуществляли свою работу три МТС: Копенская (с. Андросово), Михайловская (с. Карманово), Разветьевская (с. Разветье)<sup>36</sup>.

В соответствии с указом Президиума Верховного Совета «Об укрупнении сельских районов и изменении подчиненности районов и городов Курской области» от 1 февраля 1963 года Михайловский район был ликвидирован и вошел в состав Дмитриевского района. В 1964 году часть территории района отходила в Фатежский район. При этом г. Железнодорожск был отнесен к городам областного подчинения. С этого момента место сл. Михайловки как административного центра в данном районе все больше начинает занимать г. Железнодорожск, который активно развивался экономически и территориально. Ранее в 1961 году д. Черняково, пос. Горки Черняковские и пос. Ермолаевский Разветьевского сельсовета Михайловского района были включены в черту рабочего поселка Железнодорожск<sup>37</sup>.

На протяжении 1960–1980-х гг. Железнодорожский район продолжил свое формирование. В июне 1965 года в состав района включен из Фатежского района Курской области Троицкий сельсовет. В 1984 году в него вошли населенные пункты ликвидированного Старобузского сельсовета. В середине 1973 года в связи с отводом земель под Михайловский ГОК были ликвидированы два сельсовета: Курбакинский и Гремяченский, а жители данных населенных пунктов переселены в город Железнодорожск. В январе 1985 года образован Магнитный поселковый совет с центром – поселок Магнитный. В 1986 году Большебобровский сельсовет был ликвидирован и на его базе образованы два сельсовета: Городновский и Копенский. В 1996 году образован Студенокский, а конце 1989 года – Новоандросовский сельсоветы. В 1989 году Погорельцевский сельсовет был разделен на два: Кармановский и Снецкой. С декабря 1991 года в состав Железнодорожского района входят три сельсовета из Фатежского района: Басовский, Нижнеждановский, Линецкий.

---

<sup>34</sup> Курская область. Административно-территориальное деление, 1955. С. 13.

<sup>35</sup> Официальный сайт МО «Железнодорожский район». [Электронный ресурс]. URL: <https://zhelrayon.gosuslugi.ru/o-munitsipalnom-obrazovanii/>. (дата обращения: 15.08.2024).

<sup>36</sup> Курская область. Административно-территориальное деление, 1955. С. 34–35; 56.

<sup>37</sup> Государственный архив Курской области. Путеводитель. Курск, 2005. С. 834–836.

Несмотря на потерю статуса районного центра сл. Михайловка продолжила свое развитие в рамках ранее намеченных границ. Активной была жизнь вокруг сл. Михайловки благодаря Михайловскому ГОКу, который привлекал средства и людей в населенный пункт. Однако полноценным моногородом развивался только г. Железнодорожск. Кроме этого, в этот же период происходило формирование исследуемого Объекта как мемориального места в центре сл. Михайловки.

В последней трети XX – первой четверти XXI вв. застройка рассматриваемого населенного пункта продолжала довольно равномерно разрастаться по тем направлениям, что были определены предшествующими периодами градостроительного развития. На данный момент преобладающая часть застройки сосредоточена равномерно между руслами рек Понашевка и Свапа, а наиболее развитой является северная часть слободы, где находится исследуемый Объект.

В настоящее время исследуемый Объект, находящийся в центре сл. Михайловка, играет весьма заметную и значимую роль в формировании структуры территории своего расположения. В границах территории, прилегающей к месторасположению Объектов, сохранена историческая планировка. Соответственно, обозначенная застройка обладает самостоятельной исторической и архитектурно-градостроительной ценностью. Объект является историко-культурной доминантой в градостроительном ландшафте исследуемой территории. Совокупность окружающих Объект элементов градостроительной среды не искажает его визуальное восприятие.

#### ***События Великой Отечественной войны непосредственно связанные с возникновением Объекта***

22 июня 1941 года фашистская Германия вероломно напала на Советский Союз. В первые месяцы войны страна несла огромные людские и материальные потери, оставила большие территории.

22 июня 1941 г. была объявлена военная мобилизация, многие жители страны, не дожидаясь повесток, шли на фронт добровольцами.

Историк Н.Г. Кононов отмечает, что с получением известия о нападении Германии на СССР во всех селениях и колхозах прошли многолюдные митинги и собрания, где выражалась готовность выступить на защиту Родины. Так, в своих резолюциях, принятых на митингах и собраниях Черемисиновского района, колхозники единодушно одобрили политику партии и государства и заявили, что в ответ на нападение фашистских варваров ещё теснее сплотят свои ряды вокруг партии Ленина–Сталина, на трудовом фронте приложат все свои силы и энергию для обеспечения доблестной Красной Армии всем необходимым и продуктами, а если потребуется, возьмут в руки оружие и будут бороться с врагом до последней капли крови<sup>38</sup>.

На территории Курской области были сформированы 158-я, 277-я, 283-я стрелковые дивизии, участвовавшие в боях на Западном и Брянском фронтах.

В короткий срок на Курской земле были сформированы 89, 158, 283 стрелковые дивизии. Примером патриотизма курян стало создание на Курской земле истребительных батальонов и отрядов народного ополчения. В первые месяцы войны, особую роль сыграли части народного

---

<sup>38</sup> Кононов Н.Г. Курские деревни – фронту (1941–1945 гг.) // Вклад регионов России в Великую Победу 1945 года: материалы Всероссийской науч.-практ. конф. Курск, 29 мая 2015 г. / под ред. В.Л. Богданова. Курск, 2015. С. 57–59.

ополчения. В связи с приближением фронта в области развернулось строительство оборонительных сооружений, шла эвакуация оборудования промышленных предприятий, ценного имущества организаций, эвакуация нетрудоспособного населения города, копались противотанковые рвы и делались надолбы, проволочные заграждения, окопы, дзоты.

29 августа 1941 года вражеская авиация подвергла первой бомбежке Курский железнодорожный узел. С этого дня немецкие самолеты почти ежедневно появлялись над городом.

В связи с быстрым продвижением немецкой 2-й танковой группы генерал-полковника Х.-В. Гудериана, линии фронта приблизилась к границам области в сентябре развернулась массовая эвакуация материальных ресурсов и населений. Размах перебазирования трудно вообразить. За два месяца из области было вывезено 200 железнодорожных эшелонов с материальными ценностями, продовольствием, оборудованием, 850 тысяч голов скота, 72 тыс. человек. Эвакуировали население в основном в Удмуртию, Сибирь, Среднюю Азию. Эвакуация была осложнена тем, что к этому времени шла эвакуация с уже оккупированных территории Украины и Белоруссии.

В октябре 1941 г. подступы к Курску защищали 7-я гвардейская стрелковая дивизия, 133-я отдельная танковая бригада и 38-й мотоциклетный полк. В конце октября 1941 г. 7-ю гвардейскую стрелковую дивизию и 133-ю танковую бригаду по приказу Ставки Верховного Главнокомандования перебросили под Москву. На рубеж Елец-Ливны-Тим отводилась 13-я армия. Оборону Курска вели полки 2-й гвардейской стрелковой дивизии, 38-го мотоциклетного полка, бойцы полков народного ополчения Курска и истребительных батальонов. 2 ноября 1941 г. развернулись бои на улицах города. В ночь на 3 ноября 1941 г. Курск был оставлен его защитниками под натиском превосходящих сил 9-й танковой и 95-й пехотной дивизий противника.

В ноябре 1941 г. части 13-й и 40-й армии Юго-Западного фронта вели оборонительные бои восточнее Курска. 22 ноября 1941 г. немцы захватили поселок Щигры. 2-я гвардейская стрелковая дивизия удерживала позиции на рубеже у села Вязовое Щигровского района. Частям 160-й стрелковой дивизии под давлением 95-й пехотной дивизии противника отходили на восток вдоль железной дороги Курск – Мармыжи – Воронеж.

Слобода Михайловка попала под немецкую оккупацию 9 октября 1941 г.<sup>39</sup> В этот период на исследуемой территории Михайловского района были зафиксированы множество зверств немецко-фашистских оккупантов над местными жителями.

В борьбе с оккупантами участвовали не только войска Красной армии, но и партизанские отряды созданные в районах области. Так на территории области к лету 1942 г. образовались две партизанские бригады. Первая Курская партизанская бригада была создана по указанию Брянского штаба партизанского движения 18 августа 1942 г. В ее состав вошли вначале пять

---

<sup>39</sup> Петров О. Об освобождении Железногорского (Михайловского) района Курской области. [Электронный ресурс]. URL: [http://rubezh.signalstv.ru/History.files/Osvob\\_ra.htm](http://rubezh.signalstv.ru/History.files/Osvob_ra.htm). (дата обращения: 15.08.2024).

партизанских отрядов: Дмитриевский, Дмитровский, Михайловский, Троснянский, им. Железняка. Позднее в составе бригады был сформирован особый кавалерийский отряд. Вторая Курская партизанская бригада была сформирована 18 ноября 1942 г. в соответствии с приказом Брянского штаба партизанского движения. В неё вошли отряды им. Фрунзе, им. Чкалова, им. Кирова, им. Боженко, им. Чапаева, им. Дзержинского. Деятельность бригады распространялась на Хомутовский, Крупецкий, Конышевский, Глушковский, Кореневский, Льговский районы<sup>40</sup>.

Отдельного внимания заслуживает деятельность местных партизан, некоторые из которых были захоронены на территории сл. Михайловки. С октября 1941 по март 1943 гг. на территории Железногорского и соседних районов вели борьбу в тылу врага отряды 1-й Курской партизанской бригады. Народные мстители наносили оккупантам ощутимый урон: пускали под откос эшелоны, взрывали мосты, громили гарнизоны. Немецкое командование пыталось вычислить народных мстителей и с этими событиями связана трагедия в п. Большой дуб. Осенью 1942 г. против партизан была направлена крупная карательная экспедиция. Под видом борьбы с партизанами немецко-фашистские захватчики стали уничтожать поселки, находящиеся рядом с лесными массивами. 17 октября 1942 г. был полностью уничтожен поселок Большой Дуб Михайловского района (ныне – территория мемориального комплекса «Большой дуб», находится в пределах слободы Михайловки). Тогда ужасная трагедия унесла жизни 44 жителей поселка, среди них 26 детей. Они были зверски убиты карателями за подозрение в помощи партизанам<sup>41</sup>.

Партизаны и жители Михайловского района помогали в борьбе с немецко-фашистскими захватчиками различными средствами. После «коренного перелома» в Великой Отечественной войне под Сталинградом и с наступлением Красной Армии жители Курской области, находясь ещё под немецкой оккупацией, по инициативе партизан Михайловского партизанского отряда и с одобрения бюро Курского обкома ВКП(б) от 30 декабря 1942 г. начат сбор средств на производство военной техники, в частности, на постройку эскадрильи самолетов «Курский партизан». Так, в январе 1943 г., находясь в зоне немецкой оккупации, колхозники и колхозницы с. Трояново Михайловского района, узнав от партизан о сборе средств в фонд Красной Армии, внесли свои средства на постройку танков и самолетов<sup>42</sup>. Таким образом, жители оккупированных районов Курской области приблизили освобождение своих земель от немецко-фашистских захватчиков.

Два исследуемых объекта неразрывно связаны с боями, происходившими в феврале 1943 г., когда проводилась операция по освобождению Северо-Западных районов Курской области от немецко-фашистских захватчиков. Сражались с врагом воины 37-й гвардейской, 69-й, 132-й, 193-й, 246, 354-й стрелковых дивизий и 16-го танкового корпуса, партизаны 1-й Курской партизанской бригады и Михайловского партизанского отряда.

---

<sup>40</sup> Курская область в 1941 – 1945 гг. // Курская областная научная библиотека им. Н.Н. Асеева. [Электронный ресурс]. URL: [http://kurskonb.ru/our-booke/1941/dok/66\\_05.html](http://kurskonb.ru/our-booke/1941/dok/66_05.html). (дата обращения: 15.08.2024).

<sup>41</sup> Официальный сайт «Музей партизанской славы «Большой Дуб». [Электронный ресурс]. URL: <https://bolshoydub.ru/Мемориал/tabid/164/Default.aspx>. (дата обращения: 15.08.2024).

<sup>42</sup> Кононов Н.Г. Курские деревни – фронту (1941–1945 гг.) // Вклад регионов России в Великую Победу 1945 года: материалы Всероссийской науч.-практ. конф. Курск, 29 мая 2015 г. / под ред. В.Л. Богданова. Курск, 2015. С. 47–59.

Освобождение близлежащих со сл. Михайловкой районов (Фатежского, Дмитриевского и непосредственно Михайловского, к которому до 1963 г. относился Объект) от немецко-фашистских захватчиков началось 11 февраля 1943 года с продвижения 132 стрелковой дивизии от Фатежа в сторону Дмитриева-Льговского. Дивизия в составе 60-ой армии Воронежского фронта принимала участие в боях на северной окраине Курска и после его освобождения, 9 февраля, сосредоточилась для подтягивания тылов и артиллерии в районах: Нартово, Саморядово – 712 стрелковый полк, Тутово, Хардиково – 605 стрелковый полк, Гремячка – 498 стрелковый полк и штаб дивизии.

14 февраля начались упорные бои за Дмитриев-Льговский. 712 стрелковый полк наступал на город с северо-востока, 605-ый, ведя бои на южной окраине Дмитриева, начал обходной маневр в северо-западном направлении. 498 стрелковый полк с целью охвата узлов сопротивления в крупных населенных пунктах Дмитриев-Льговский и Михайловка предпринял наступление со стороны Карманово на деревни Ратманово и Таракановку.

Бои за освобождение современной территории Железногорского района (Михайловский и часть Фатежского района) до 17 февраля носили эпизодический характер, поскольку сопротивление противника организовывалось в населенных пунктах только отрядами

Первые тяжелые бои на территории исследуемого района произошли в тот момент, когда заградительный отряд 132 стрелковой дивизии, а затем партизанские отряды пытались освободить Клишино. Ввиду сложившихся обстоятельств и несогласованности в действиях эти попытки оказались безуспешными и привели к большим потерям партизан (около 120 погибших).

17 февраля в восточную часть Михайловского района первой вошла 1-я лыжная бригада Брянского фронта (фронтового подчинения), действовавшая совместно со 2 лыжной бригадой. Они продвигались в северо-западном направлении и выполняли задачу перерезать дорогу Дмитровск-Кромы на участке Крупышино, Чувардино.

В эти же дни к Михайловскому району начали прибывать воинские части 2 Танковой Армии, затем и дивизии 65-ой Армии, которая в первой половине февраля фактически находилась еще в стадии комплектования войсками. Она была представлена в районе сосредоточения лишь полевым управлением армии и приступила к приему предназначенных ей соединений и частей.

Районный центр слобода Михайловка была освобождена 16 февраля, однако основные боевые действия по освобождению Михайловского района провели позже 37 гв.СД, 354 СД и 193 СД (вновь образованной 65 Армии), совершившие с 14 по 24 февраля марш из г. Елец. 26 февраля дивизии с рубежа Гнань, Пасерково перешли в наступление в западном направлении. В результате этого наступления Михайловский район был полностью освобожден. 2 марта 1943 года бои на территории Михайловского района завершились<sup>43</sup>.

Михайловский район почти до середины августа являлся для наших войск ближним тылом, где располагались штабы, части обеспечения, склады снабжения, а также 14 медсанбатов и 19 госпиталей<sup>44</sup>.

---

<sup>43</sup> Петров О. Об освобождении Железногорского (Михайловского) района Курской области. [Электронный ресурс]. URL: [http://rubezh.signaltv.ru/History.files/Osvob\\_ra.htm](http://rubezh.signaltv.ru/History.files/Osvob_ra.htm). (дата обращения: 15.08.2024).

<sup>44</sup> Там же.

Немецкая авиация в 1943 г. с частичным освобождением территорий Курской области не перестала подвергать бомбардировкам многие населенные пункты, в т.ч. слободу Михайловку. Имеются следующие архивные записи этих событий весной 1943 г.:

Самым крупным сражением вблизи изучаемого Объекта стали бои на Поньровском направлении в ходе Курской битвы. На штурм Поньровского узла обороны со стороны немцев был направлен главный удар подразделений 9-й армии вермахта под командованием генерала танковых войск Й. Харпе, а также боевых групп из частей 18-й и 9-й немецких танковых дивизий, 86-й и 292-й – пехотных дивизий, 10-й мотодивизии и штурмовых орудий 656-го полка. С советской стороны нападавшим противостояли 307-я стрелковая дивизия генерал-майора М.А. Еншина, 3-я и 4-я воздушно-десантные дивизии генералов И.Ф. Дударева и А.Д. Румянцева, 81-я стрелковая дивизия генерал-майора А.Б. Баринова, а также танки 2-й танковой армии, отдельные полки и многочисленные артиллерийские части<sup>45</sup>.

Таким образом, сл. Михайловка во время Великой Отечественной войны была непосредственно связано с боевыми действиями, которые были отражены в формировании исследуемого воинского захоронения зимой – летом 1943 гг. и с более поздним созданием мемориального места в данном населенном пункте.

### ***Исторические планы и карты***

1. *Territoire de Koursk / par le géodésiste Ivan Krouchtchov (1724-1729).*
2. *Territoire de Sevsk / par le géodésiste Ivan Krouchtchov (1724-1729).*
3. *Атлас Всероссийской империи. Собрание карт И.К. Кириллова. Период создания: 1722–1737.*
4. *План Генерального межевания Дмитриевского уезда. Период создания: последняя четверть XVIII в.*
5. *Геометрическая карта Курского наместничества конца XVIII века (1785 г.)*
6. *Генеральная карта Орловской губернии 1801 года.*
7. *Столистая карта Российской Империи. Фрагмент. Период создания: первая половина XIX в.*
8. *Специальная карта Западной части России Шуберта 1826-1840 годов.*
9. *Карта Европейской России и Кавказского края 1862 г.*
10. *Карта Шуберта Курской области – трёхверстовка губернии. Период создания: вторая половина XIX в.*
11. *Карта Стрельбицкого. Специальная Карта Европейской России. Период создания: 1870-е гг.*
12. *Карта Орловской губернии 1884 года.*
13. *Военно-дорожная карта Европейской России 1888-1910.*

---

<sup>45</sup> Куликов В. Поньры – «Сталинград» Курской битвы. Номер 08 (1426) [Электронный ресурс]. Курск, 2003-2024. URL: <https://dddkursk.ru/number/1426/new/016814/>. (дата обращения: 08.07.2024).

14. Карта Орловской губернии из энциклопедии Брокгауза и Ефрона. Период создания: последняя четверть XIX в.
15. Почвенная карта Дмитровского уезда Орловской губернии 1901 года.
16. Карта Орловской Епархии 1903 года.
17. Схематическая почвенная карта Орловской губернии 1908 года.
18. Operationskarte R – австрийская карта Европейской части России. Период создания: 1910-е гг.
19. Дазиметрическая карта Европейской России. Период создания: 1920-е гг.
20. Схематическая карта Дмитровского уезда 1927 г.
21. Карта РККА Европы и Европейской части СССР, десятикилометровка. Период создания: 1930-е гг.
22. Американская карта Европейской части СССР 1938 года.
23. Немецкие военные карты второй мировой войны онлайн. Европейская часть СССР. Трехкилометровка. Период создания: начало 1940-х гг.
24. Карта РККА N-36 (Г). Брянская, Калужская и Орловская области. Период создания: 1940-е гг.
25. Обзорная карта РККА Европы и центральной части СССР. Группировка войск противника на 20.4.42 г.
26. Карта боевых действий по освобождению Михайловского района (11 февраля – 3 марта 1943 г.).
27. Карта Курской области 1943 года.
28. Обстановка к началу битвы под Курском. 5 июля 1943 г.
29. Курская битва. Оборонительное сражение советских войск 5-23 июля 1943 г.
30. Наступление немецких войск на северном фланге Курской дуги и боевые действия 5-12 июля 1943 года.
31. Американская карта России и СССР 1950-х годов.
32. Административная карта Курской области 1957 г.
33. Подробная карта мира 1985 г.
34. Карта СССР с масштабом 1:20М до 1:100К от 1990 г.
35. Общегеографическая карта Орловской области 1990 г.
36. Топографическая карта Орловской области. Период создания: 1990-е гг.
37. Топографическая карта Европейской России. Период создания: рубеж XX–XXI вв.
38. Топографическая карта Железногорска с окрестностями. Период создания: рубеж XX – XXI в.
39. Топографическая карта Орловской области. Период создания: 1990-е гг.
40. Топографическая карта Европейской России. Фрагмент. Период создания: рубеж XX – XXI вв.
41. Топографическая карта Железногорска с окрестностями. Период создания: рубеж XX – XXI в.

#### **14. Актуальная градостроительная документация. Анализ градостроительной документации, выполнявшейся ранее для территории исследования.**

##### ***Схема территориального планирования Железногорского района Курской области***

Схема территориального планирования Железногорского района (далее – СТП Района) утверждена решением Представительного собрания Железногорского района Курской области от 26 октября 2021 года № 51-4-РС (в редакции решений комитета архитектуры и градостроительства Курской области от 29 мая 2023 года № 01-12/160, от 9 июня 2023 года № 01-12/183, от 7 августа 2023 года № 01-12/257). Внесения изменений разработаны областным бюджетным учреждением «Курский областной центр информационно-градостроительного обеспечения». В СТП Района приведены следующие данные о районе:

Железногорский район – самый северный район Курской области с административным центром в г. Железногорск. Граничит на севере и северо-востоке с Орловской областью, на юго-востоке – с Фатежским, на юге – с Коньшевским, а на западе – с Дмитриевским районами Курской области. Площадь района – 991,03 кв.км (без г. Железногорск). Население – 14687 человек.

Железногорский муниципальный район – административно-территориальная единица (район) в северной части Курской области Российской Федерации. В административном отношении Железногорский район разделен на 13 муниципальных образований. Всего в районе насчитывается 111 населенных пунктов.

С севера на юг Железногорский район пересекает железная дорога «Курбакинская – Льгов» со станциями: Курбакинская (п. Магнитный), Михайловский Рудник (г. Железногорск) и д. Остапово. С областным центром Железногорск связан автомобильными дорогами «Тросна – Калиновка – Михайловка – Линец» и «Дмитриев – Фатеж». Через Железногорский район проходит федеральная автодорога «Тросна – Калиновка», пересекающая его с северо-востока на юго-запад. Поверхность района равнинная со скатом на юго-запад. Район пересекают реки: Свапа протяженностью по территории района 55 км, Песочная – 26 км, Усожа – 19 км, Чернь – 30 км, Речица – 23 км, Смородинка – 16 км, Османка – 10 км. Все реки относятся к бассейну Днепра. Наиболее значительная река – Свапа (правый приток Сейма) с притоками Чернь и Усожа.

Климат умеренный. Среднегодовая температура воздуха составляет +5,4°С, продолжительность безморозного периода – 149 дней. Почвенный покров района неоднороден. Северная часть Железногорского района представлена серыми и лесными почвами. Оценочный балл земли по Железногорскому району составляет 34,43%. Механический состав почв также неоднороден: от песчаного до среднесуглинистого. Преобладают среднесуглинистые и легкосуглинистые почвы.

По характеру растительности район входит в зону лесостепи. Древесная растительность преимущественно лиственная: преобладают дуб, береза, ясень, ольха, осина. Общая площадь, покрытая лесом, составляет около 18,2350 га. Уникальным считается урочище «Жидеевская дача» площадью 544 га.

На территории района имеются месторождения полезных ископаемых: железорудные месторождения (Курбакинское, Михайловское, Лев-Толстовский участок, Копенковский участок, Троицкий и Жидеевский участки), месторождения кирпичных и керамзитовых суглинков (Железногорское, Михайловское, Больше-Бобровское, Ратмановское), залежи мела (в сл. Михайловка, «Лоски»), месторождения строительных песков (Ратмановское, Громашовское, Новый Бузец), месторождения подземных вод (Волковское, Чернь, Студенокское, Железногорское).

В небольшом количестве общераспространенные полезные ископаемые имеются в большинстве населенных пунктов района, в т.ч. и залежи торфа.

Планировочная структура Железнодорожного района сложилась исторически – вдоль речных планировочных осей. Главная из них – река Свапа (приток Сейма) – и по сегодняшний день остается основной осью экономического развития района. Основная гидрографическая ось поддержана главной транспортной артерией района – федеральной трассой «Тросна – Калиновка», пересекающей территорию Железнодорожного района с северо-востока на юго-запад. Меридиональную ось района образуют железная дорога «Льгов – Курбакинская» и автодорога регионального назначения «Железнодорожск – Фатеж – Курск», соединяющая районный центр с областным. Основной прирост и концентрация населения происходят в центральной части района (на пересечении основных транспортных магистралей) и в направлении с северо-востока на юго-запад (вдоль автотрассы «Орел — Киев»). Здесь же находятся самые крупные по численности населенные пункты.

Все реки Железнодорожного района относятся к бассейну реки Сейм. Гидрографическая сеть на территории района представлена реками, а также днищами балок и их отвершков, где концентрируется и происходит сток грунтовых вод и атмосферных осадков. Реки, протекающие по территории района, относятся к равнинному типу. Течение рек сравнительно медленное. Питаются реки талыми снеговыми водами (50-55%), грунтовыми водами (30-35%), дождевыми водами (10-20%).

Климатические условия характерны для северного агроклиматического района Курской области. По условиям теплообеспеченности растений Железнодорожный район относится к умеренному поясу, входящему в состав лиственно-лесной климатической области России. По данным метеостанции основные климатические показатели, следующие: среднегодовая температура воздуха +5,4оС, продолжительность безморозного периода – 149 дней, гидротермический коэффициент – показатель влагообеспеченности – равен 1,2 (умеренное увлажнение).

В целом, климат характеризуется умеренной континентальностью, большой продолжительностью безморозного периода, достаточным годовым количеством осадков и тепла.

Подобные климатические показатели позволяют успешно возделывать все районированные в лесостепной зоне сельскохозяйственные культуры.

Железнодорожный район почти целиком расположен в центральной лесостепи Русской равнины, в юго-западной части Среднерусской возвышенности. Территория района представляет собой пологоволнистую эрозионно-денудационную равнину, расчлененную балками и перекрытую плащом лессовидных суглинков. Абсолютные отметки поверхности колеблются от 175 до 270 м.

На территории Железнодорожного района Курской области учтено 60 памятников истории и культуры, в т.ч. охраняемых государством – 31 (археологии – 4, архитектуры – 1, истории -26), выявленных – 29 (археологии — 14, архитектуры – 5, истории – 9, искусства).

Сохранившийся пласт историко-культурного наследия Железнодорожного района Курской области, который включает значительное количество объектов – памятников природы, архитектуры, истории, археологии, сегодня нуждается в особой государственной заботе.

Согласно СТП Района на его территории учтено 36 объектов культурного наследия регионального значения, находящихся на территории муниципального образования «Железнодорожный район» Курской области (по состоянию на 16 февраля 2023 года),

значительную часть памятников истории представляют воинские захоронения периода Великой Отечественной войны.

Рассматриваемый объект отражен в СТП Района, является памятником истории, находящимся на государственной охране.

### **Генеральный план муниципального образования «Михайловский сельсовет» Железногорского района Курской области**

Генеральный план муниципального образования «Михайловский сельсовет» Железногорского района Курской области разработан ИП «Воробьева С.Н.» и утвержден решением Представительного собрания Железногорского района Курской области от 18 ноября 2021 года № 61-4-РС.

Муниципальное образование – Михайловский сельсовет расположен в западной части Железногорского района Курской области. Общая площадь земель в границах Михайловского сельсовета составляет 4881,9 га.

В состав Михайловского сельсовета включено шесть населенных пунктов: сл. Михайловка, х. Пески, п. Ленинский, д. Ратманово, п. Зелёный, п. Каменец. Административным центром является сл. Михайловка. Границы и статус Михайловского сельсовета установлены Законом Курской области № 48-ЗКО «О муниципальных образованиях Курской области» от 21 октября 2004 года. Настоящим Генеральным планом не предусмотрено изменение границ сельсовета.

Административным центром Михайловского сельсовета Железногорского района является сл. Михайловка.

По характеру растительности сельсовет представляет собой лесостепь. Лесной фонд на территории сельсовета представлен участками лесных насаждений (ур. Дрижаков Лес, ур. Жукова, ур. Малиновый Лог, ур. Осы и т.д.). Лесное хозяйство в основном располагается на северо-западе, а также имеются лесные насаждения выполняющие функции почвозащитного значения, имеются полезащитные лесополосы, а также насаждения по оврагам и балкам.

Луговые формации развиты по поймам рек, где господствуют злако-разнотравные сообщества с ценными кормовыми травами, овсяницей, тимофеевкой, клевером, люцерной. Из животных, распространенных на территории сельсовета, характерны представители средней полосы. Здесь встречаются лисы, белки; из птиц наиболее часты куропатки, много различных мелких птиц, особенно воробьев.

Агроклиматические факторы, определяющие условия роста и развития растений, а также биологические возможности возделываемых культур при идеальных условиях позволяют получать урожайность зерновых на уровне 25–35 ц/га, сахарной свеклы – 420 ц/га.

Лесные ресурсы сосредоточены на севере и востоке поселения. Все леса находятся под контролем Кармановского лесничества.

Генеральным планом предусмотрены следующие мероприятия по охране объектов культурного наследия:

разработка и утверждение проектов границ их территорий, охранных зон и зон регулирования застройки с градостроительными регламентами;

регистрация обременений в Едином государственном реестре объектов культурного наследия (памятников истории и культуры) (ЕГРОКН).

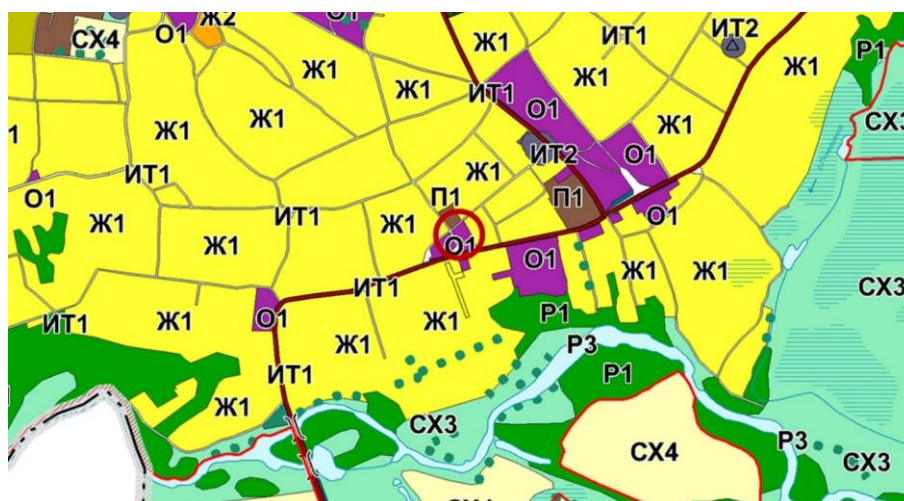
проведение оценки состояния памятников и по необходимости принятие мер для их восстановления и реконструкции.

На территории образования располагается 5 памятников истории регионального значения:

- Памятник партизанке Вале Дикановой на месте, где она была злодейски убита немецко-фашистскими захватчиками, сл. Михайловка, сквер, центр, Михайловский с/с;
- Братская могила партийных и советских работников, погибших в борьбе с врагами за Советскую власть в 1919г. У могилы установлен обелиск.
- Братская могила советских партизан, павших в боях с фашистскими немецко-захватчиками захватчиками в 1941-1943 гг. Захоронено 37 чел. У могилы установлен обелиск.
- Братская могила воинов Советской Армии, погибших в феврале 1943г. Захоронено 108 чел. Скульптура установлена в 1952г.
- Церковь Николаевская, 1793 г.

### **Правила землепользования и застройки муниципального образования «Михайловский сельсовет» Железногорского района Курской области**

Правила землепользования и застройки муниципального образования «Михайловский сельсовет» Железногорского района Курской области разработаны Областным бюджетным учреждением «Курский областной центр информационно-градостроительного обеспечения» и утверждены решением комитета архитектуры и градостроительства Курской области от 31 января 2024 года № 01-12/27.



*Правила землепользования и застройки. Карта градостроительного зонирования. Фрагмент. 2024г*

Согласно карте градостроительного зонирования Правил землепользования и застройки муниципального образования «Михайловский сельсовет» Железногорского района Курской области, объекты культурного наследия находятся в территориальной зоне размещения объектов многофункционального общественно-делового, коммерческого, социального и коммунально-бытового назначения – О1.

## 15. Характеристика территории и объектов культурного наследия

Исследуемые Объекты находятся в центре сл. Михайловка, на Т-образном примыкании улицы Первомайская к улице Советская, напротив алтаря Николаевской церкви, которая является объектом культурного наследия регионального значения. Фактически Объекты представляют собой небольшой мемориальный комплекс и формируют особое мемориальное место сл. Михайловка.

В его состав входят следующие элементы:

Основной исследуемый объект - памятник с бетонной скульптурой Советского воина на постаменте (скульптура «Скорбящего воина с венком»), по прошествию исторических изменений, перестроек, ремонтов объединяет в себе два объекта культурного наследия регионального значения:

- *«Братская могила воинов Советской Армии, погибших в феврале 1943 года. Захоронено 108 человек, установлено фамилий на 108 человек. Скульптура установлена в 1952 году», 1943 г., 1952 г.*

- *«Братская могила советских партизан, павших в боях с немецко-фашистскими захватчиками в 1941-1943 годах», 1941–1943 гг.*

На этой же территории, огороженной бетонным забором расположены:

- мемориальная стена, на которой обозначены имена захороненных в данном месте советских воинов и партизан;

- одиночная могила Федичкина Николая Семеновича.

- объект культурного наследия регионального значения «Братская могила партийных и советских работников, погибших в борьбе с врагами за Советскую власть в 1919 году. У могилы установлен обелиск».

Первоначально братские захоронения в исследуемом населенном пункте, о чем свидетельствуют исторические данные, начали возникать еще в период Великой Отечественной войны. Превалирующее число захоронений появилось по итогам сражений в период освобождения территорий Курской области от немецко-фашистской оккупации зимой 1942 г. – весной 1943 г. Имеются отдельные захоронения, датируемые концом 1942 г., а также лета 1943 г., последние относятся к сражениям на Северном фланге Курской дуги в июле–августе 1943 г. Об этом свидетельствуют данные Военного комиссариата г. Железногорска. По этим данным большинство захоронений датируется весной 1943 г.



*Фото. Жители слободы Михайловка и партизаны Михайловского партизанского отряда у братской могилы партизан в слободе Михайловка.  
Период создания: вторая половина 1940-х гг. Источник: <https://goskatalog.ru/>.*

Авторы научно-проектной документации прилагают три фотоснимка, как выглядели памятники во второй половине 40-х годов XX века, а ниже фотография 1970 года. Бетонная скульптурная композиция солдата уже объединяет два братских захоронения.



*Два фотоснимка Михайловской детворы на фоне памятника на воинском захоронении в сл. Михайловка. Период создания: 1970-е гг. Источник: <https://vk.com/mihailovka46>.*

По данным паспорта памятника истории и культуры от «25» августа 1991 г.: «184 воина из состава дивизии, входящей в 65-ю Армию генерал-лейтенанта Павла Ивановича Батова, были похоронены в братской могиле в слободе Михайловке. Среди них 11 офицеров Советской Армии. В 1952 году в братскую могилу были перенесены останки офицера-журналиста, приписанного к 13-й Армии Центрального фронта Бельхина Константина Яковлевича, Капитан Бельхин К.Я. погиб в районе г. Дмитриев-Льговский 21 августа 1943 года во время налета фашистских самолетов на колонну советских войск у одного из мостов. Журналист "Красной звезды", он до войны работал в мурманской газете "Полярная правда". Его стихи опубликованы во фронтовой газете "В бой за Родину", армейской "Часовой Севера", "Красной звезде", журналах "Огонёк", "Красноармеец" и ряде сборников стихов».

По последним данным из учетной карточки № 13-7 от «19» октября 2015 г. количество захороненных в братской могиле сл. Михайловка по данным учетной карточки 2015 г. всего составляет 232 воина, из ни известно – 184 фамилии. Хотя в более ранней в учетной карточке № от «26» августа 1998 г. всего захоронен 231 человек, из которых известны 168 советских воинов и 36 партизан, неизвестных 25.

Также отметим, что одновременно формировалось захоронение «Братская могила советских партизан, павших в боях с немецко-фашистскими захватчиками в 1941 – 1943 годах. Захоронено 37 человек. У могилы установлен обелиск». Такая практика формирования общего захоронения в условиях ведения военных действий была нормальной. По этой причине в описанной выше учетной карточке 1998 г. захоронение указано как общее для советских воинов и партизан.

При анализе списков, захороненных в исследуемой братской могиле, оказалось, что она имеет смешанный характер – воины советской армии и партизаны захоранивались в одном месте, что типично для захоронений периода Великой Отечественной войны.

Краевед Г.Н. Александров отмечал, что в братской могиле лежат останки партизан не только Михайловского отряда, но и других: Дмитриевского, им. Берии, им. Молотова, им. Александра Невского и др. Известно, что в феврале 1943 года партизаны участвовали в кровопролитных боях в районе селений Моршнево, Пальцево, Клишино, Богословки.

В Малой Курской энциклопедии указывается, что в 1974 г. в центре слободы Михайловка на площади установили памятник на братской могиле 37 партизан, погибших в 1941–1943 гг.<sup>46</sup> При этом факты о существовании отдельных памятников для партизан и советских воинов отсутствуют, лишь на списках памятных табличек они были определенно разделены. Скорее всего датировка о возведении памятника в 1970-х гг. отсылает к памятнику «Скорбящего воина с венком». Этот факт подтверждает то, что на многочисленных фотографиях начиная с 1970-х гг. на данной территории перед Николаевским храмом отсутствуют иные памятники, кроме тех, которые сохранились по настоящее время. Поэтому далее краткая характеристика будет даваться с учетом своеобразного единства формирования на этой территории мемориального места из этих Объектов, схожих, во-первых, по виду – воинские захоронения (братские могилы), во-вторых, по соотносимым событиям (включая датировку), относящихся к Великой

---

<sup>46</sup> ПЕРВАЯ КУРСКАЯ ПАРТИЗАНСКАЯ БРИГАДА // Малая Курская Энциклопедия (МСЭ). [Электронный ресурс]. URL: <https://www.mke.su/doc/PERVAYa%20KURSKAYa%20PARTIZANSKAYa%20BRIGADA.html>. (дата обращения: 15.08.2024).

Отечественной войне в рамках периода 1941 – 1943 гг., а также последующей историко-культурной общности формирования здесь объектов культурного наследия.

Формирование территории воинских захоронений напротив Храма Николая Чудотворца было отражено на многочисленных фотографиях советского послевоенного периода. Сохранилась, однако, интересная фотография периода немецкой оккупации. На фотоснимке примерно 1941 г. прослеживается небольшой холм, на котором в будущем будут образованы братские могилы сл. Михайловки.



*Фотография из аукциона «e-bay.de». Церковь Николая Чудотворца в сл. Михайловка. Период создания: примерно 1941 г. Источник: <https://sobory.ru/photo/424409>.*

Территория для места захоронения советских воинов была выбрано не случайно. Хотя на территории самой Михайловке не было ожесточенных боев, но людские потери были постоянными на оккупированных землях Курской области. Скорее всего, место выбрано по вышеописанной причине, а также возможно ввиду религиозного фактора – вблизи Николаевской церкви местное население сформировала своеобразный погост для увековечивания памяти погибших партизан и советских воинов. Также отметим, что после Великой Отечественной войны храм продолжил не закрывался и стал главным религиозным центром в округе<sup>47</sup>.

В конце 1940-х – начале 1950-х гг., когда советские власти начали активно заниматься вопросом воинских захоронений, происходило формирование данного мемориального места. Кроме этого, важно уточнить, что в силу особенностей ведения боевых действий зимой, основной процент захоронений советских воинов, погибших при освобождении территории Курской области в январе-марте 1943 г. составляют так называемые санитарные захоронения. Санитарными захоронениями являются погребения трупов с целью предотвращения развития

---

<sup>47</sup> Из истории храмов Курской епархии. Беловский, Большесолдатский, Дмитриевский, Железногорский, Золотухинский, Коньшевский, Курчатковский, Льговский, Медвенский, Октябрьский, Поньровский, Фатежский районы / под ред. В.Л. Богданова, Н.А. Елагиной. – Курск: ОКУ «Госархив Курской области», 2014. С. 77–78.

эпидемий. Выполнялись подобные погребения обеими противоборствующими сторонами силами санитарных и трофейных команд, непосредственно на полях сражений или в неглубоком тылу. С этой целью часто привлекалось гражданское население, при этом хоронили погибших и Красной армии и противника. Места под санитарные захоронения выбирались, исходя из наименьшего расстояния транспортировки трупов. Для этого использовались расположенные вблизи готовые ямы – воронки, траншеи, блиндажи, силосные ямы и т.д.

Позже в 1950-е – 1960-е гг. советским государством была предпринята попытка укрупнения воинских захоронений, когда формально провозглашались перезахоронения и захоронения погибших солдат. Могилы воинов, погибших в войну, объединялись, останки переносились из одиночных и братских могил в большие братские захоронения. Процесс переноса сопровождался, видимо, обычными для такого масштаба мероприятий ошибками, искажениями фамилий.

Останки бойцов и командиров действующей Красной Армии перенесли в райцентр – сл. Михайловку из братских захоронений в Гнани, Ратманово, из одиночных могил в Остапово, Жидеевке. После освобождения района в начале марта 1943 г. велись тяжёлые позиционные бои с немцами на Орловском направлении. Так, в Гнани базировались 489-й хирургический полевой подвижной госпиталь (ХППГ) и 2199-й инфекционный госпиталь (ИППГ), они принимали тяжело раненных в этих боях и заболевших воинов. В братской могиле в Гнани было захоронено в марте – июне более 40 умерших, несколько человек были преданы земле в Михайловке – там, на базе районной больницы, тоже принимали раненых и больных. Всего же 58 умерших от ран и болезней в этих госпиталях обрели последний покой в братской могиле в Михайловке. Останки пятерых красноармейцев, павших в боях, перевезли сюда из окрестностей деревни Ратманово, прах комбата 26-й мотострелковой бригады капитана Василия Борисова – из Жидеевки, старшины Ильи Протасова – из посёлка Золотой.

Братская могила в Михайловке появилась ещё в 1943 году, после освобождения райцентра, однако массовое перезахоронение осуществлялось позднее – в начале 1950-х гг.

Примерно в первое послевоенное десятилетие произошло оформление этой территории. На фотоснимке конца 1940-х гг. на месте современного памятника прослеживается своеобразный обелиск, выполненный из дерева, с ружьями и красной звездой на главном фасаде. Объект находился напротив воинского захоронения, представлявшего из себя небольшую возвышенность прямоугольной формы, на которой была разбита клумба. Ограда была выполнена из дерева, что соответствовало стандартам окружающей застройки того периода. Также на огороженной территории находился памятный каменный обелиск, посвященный партийным и советским работникам, погибших в борьбе с врагами за Советскую власть в 1919 году, т.е. относимый к более ранним историческим периодам (событиям).

В карточке по историческому памятнику от 15 января 1976 г. захоронение обозначено следующим образом: «Братская могила воинам гражданской и Великой Отечественной войны за освобождение села Михайловки в 1943 г.». Время сооружения памятника относится к 1952 г. В числе элементов Объекта на середину 1970-х обозначены скульптура солдата с автоматом и обелиск (относящийся ныне к другому ОКН РЗ «Братская могила партийных и советских работников, погибших в борьбе с врагами за Советскую власть в 1919 году. У могилы установлен обелиск»).

Решением исполнительного комитета Курского областного совета народных депутатов от 14 июня 1979 г. № 382 Объекты «Сл. Михайловка Михайловского сельсовета (на площади). Братская могила воинов Советской Армии, погибших в феврале 1943 года. Захоронено 108 человек, установлено фамилий на 108 человек. Скульптура установлена в 1952 году» и «Сл. Михайловка. Братская могила советских партизан, павших в боях с немецко-фашистскими

захватчиками в 1941 – 1943 годах. Захоронено 37 человек. У могилы установлен обелиск» были приняты на учет и охрану как памятники местного значения. На тот момент в границах Объектов было захоронено 108 советских воинов (установленных фамилий 108) и 37 партизан. Скульптура по этим данным была установлена в 1952 г., обелиск на захоронении партизан также установлен, но дата неизвестна. При этом отметим, что возможный обелиск партизанам, о чем говорилось выше, не существовал к моменту установки скульптуры «Скорбящего воина с венком», который стал общей скульптурной композицией для всего комплекса данного мемориального места.

В учетной карточке воинского захоронения «Братская могила советских воинов и партизан» от 25 августа 1991 г. имеется подробное описание исследуемого Объекта. Отмечалось, что на могиле сооружён бетонный постамент высотой 1,8 м и шириной 1,8 м. На нем установлен памятник – бетонная скульптура воина с обнаженной головой, в плащпалатке с автоматом на груди. В левой руке он держит каску. Правая рука опущена на обелиск со звездой, на котором высечены слова: «Вечная слава героям, павшим в боях за Родину». Высота скульптуры – 2 м. Напротив памятника установлены 6 мраморных досок размером 0,6 x 1,0 м. На них высечено 186 имен советских воинов. Слева от памятника установлены три мраморные доски, две размером 0,6 x 0,6 м., третья размером 0,4 x 0,4 м. На них высечены имена 34 партизан Михайловского партизанского отряда, погибших в боях с немецко-фашистскими захватчиками. Таким образом выглядел памятник к началу 1990-х гг. По всей видимости единственным видимым изменением в оформлении памятника к этому времени стала лишь облицовка постамента декоративным камнем, что было отражено на фотографиях 1991 г.



*Фотография памятника воинского захоронения в сл. Михайловка из Учетной карточки от «25» августа 1991 г. Архивное дело ОБУК «Инспекция по охране объектов культурного наследия Курской области». Период создания: 1991 г.*

В правом верхнем углу пьедестала была вделана на глубину 3 см металлическая бронзовая пластина размером 17х22 см, на которой выгравированы слова: «Ст. лейтенант Борис Нилович Моисеев. Погиб в борьбе за Родину с немецко-фашистскими захватчиками. 22.VII.1943 г.» Надпись плохо просматривалась.

Однако к XXI в. после проведения работ по изменению облицовки постамента данный элемент перестал присутствовать на Объекте.

Примерно в начале XXI в. постамент памятника был облицован кирпичом и покрашен белой и серебряно-зеленой краской, а отдельные элементы памятника и постамента выделены красным цветом. Памятник, в свою очередь, окрашен серебряной краской. В настоящее время памятник имеет более исторический вид и облицован декоративным камнем, ограда выполнена из бетона, территория Объектов покрыта тротуарной плиткой.

Таким образом, авторы проекта отмечают, что единство исследуемых Объектов исходит из общности их формирования как места захоронения, погибших защитников Родины в период Великой Отечественной войны, единого памятника для двух воинских захоронений – скульптура

«Скорбящий воин с венком» и сформировавшегося здесь же объекта культурного наследия регионального значения «Братская могила партийных и советских работников, погибших в борьбе с врагами за Советскую власть в 1919 году. У могилы установлен обелиск», на месте захоронения в период гражданской войны и установления советской власти. Визуальные изменения памятников во второй половине XX в. в основном носили косметический характер.

Наличие рядом Николаевской церкви, датируемой периодом формирования самого исследуемого населенного пункта, лишь увеличивает мемориальную и историко-культурную ценность исследуемых Объектов.

***На момент исследования территории авторами научно-проектной документации ОБУК «Инспекция по охране объектов культурного наследия Курской области», установлено наличие на огороженной территории историко-культурных элементов в составе:***

- памятник с бетонной скульптурой Советского воина на постаменте (скульптура «Скорбящего воина с венком»), по прошествию исторических изменений, перестроек, ремонтов объединяет в себе два объекта культурного наследия регионального значения:

- «*Братская могила воинов Советской Армии, погибших в феврале 1943 года. Захоронено 108 человек, установлено фамилий на 108 человек. Скульптура установлена в 1952 году*», 1943 г., 1952 г.

- «*Братская могила советских партизан, павших в боях с немецко-фашистскими захватчиками в 1941-1943 годах*», 1941–1943 гг.

На этой же территории, огороженной бетонным забором расположены:

- мемориальная стена, на которой обозначены имена захороненных в данном месте советских воинов и партизан;

- одиночная могила Федичкина Николая Семеновича.

- объект культурного наследия регионального значения «Братская могила партийных и советских работников, погибших в борьбе с врагами за Советскую власть в 1919 году. У могилы установлен обелиск».

На основании множества источников, известно, что в советский период братская могила в сл. Михайловка имела особое мемориальное значение для близлежащих населенных пунктов, особенно для патриотического воспитания учеников местных школ.

Начиная с середины XX в. и вплоть до настоящего времени месторасположение рассматриваемых Объектов являлось местом проведения торжественных митингов, траурных мероприятий с возложением венков и цветов к братским захоронениям, а также встреч многочисленных ветеранских делегаций. К мемориальному комплексу в центре сл. Михайловка почтить память павших односельчан и воинов-освободителей приходят жители и гости Железногорского района.

### **Источники и литература. Библиографический список**

1. Архивное дело ОБУК «Инспекция по охране объектов культурного наследия Курской области».
2. Водарский Я.Е. Население России в конце XVII – начале XVIII века. – М.: Наука, 1977. – 263 с.
3. Акты Московского государства, изданные Императорской Академией наук. Т. 1: Разрядный приказ. Московский стол, 1571–1634 / под ред. Н.А. Попова. – СПб.: Тип. Имп. Акад. наук, 1890. – XLIV, 766 с.

4. Военный энциклопедический словарь / пред. гл. ред. комиссии С.Ф. Ахромеев. – Москва: Воениздат, 1986. – 863 с.
5. Волости и важнейшие селения Европейской России: по данным обследования, произведенного стат. учреждениями М-ва вн. дел. Вып.1.: Губернии Центральной земледельческой области. [Рязанская, Тульская, Калужская, Орловская, Курская, Воронежская, Тамбовская, Пензенская]. СПб.: Центр. статист. комитет, 1880. – VI, 413 с.
6. ГАКО. Ф. 4. Оп. 1. Д. 102. Л. 64–70.
7. ГАОПИКО. Ф. П-1. Оп. 1. Д. 2964. Л. 283.
8. ГАОПИКО. Ф. П-1. Оп. 1. Д. 3238. Л. 180–199.
9. Донесение оперативного отдела 40-й армии Воронежского фронта нач. особого отдела НКВД 40-й армии о ходе оборонительных боев на Щигровско-Тимском плацдарме 28-30 июня 1942 г. 15 ноября 1942 г. // Суровая правда войны. Ч. II. 1942 год на Курской земле в документах архивов. – Курск, 2010. – С. 95–107.
10. Енуков В.В. Курский край. Научно-популярная серия в 20 томах. Т.3. Славяне до Рюриковичей / В.В. Енуков. – Курск: Учитель, 2005. – 352 с.
11. Иванов И.Л. Военные действия советских войск по освобождению территории Курской области и образованию Курской дуги в январе-марте 1943 г.: дисс. ... канд. ист. наук: 07.00.02. – Курск: Кур. гос. ун-т, 2013. – 384 с.
12. Из разведсводок УНКВД по Курской области о положении на временно оккупированной территории. 26 ноября 1941 г. №44 // Суровая правда войны. Ч. I. 1941 год на Курской земле в документах архивов. – Курск, 2010. – С. 272–274.
13. Именной указ Екатерины II «Об учреждении Курской губернии» от 23 мая 1779 г. // ПСЗРИ, Т.20. С. 825–826.
14. Книга Памяти. – Курск: ООО «Планета+», 2020. – 416 с.
15. Кононов Н.Г. Весенняя посевная кампания 1944 года (на материалах Курской области) // История региона в истории страны: матер. Рег. науч.-практ. конф., посвященной 80-летию образования Курской области. Курск, 11 июня 2014 г. / под ред. В.Л. Богданова. – Курск, 2013. – С. 22–31.
16. Кононов Н.Г. Курские деревни – фронту (1941–1945 гг.) // Вклад регионов России в Великую Победу 1945 года: материалы Всероссийской науч.-практ. конф. Курск, 29 мая 2015 г. / под ред. В.Л. Богданова. – Курск, 2015. – С. 57–59.
17. Купреева Л.И. Меры по восстановлению курских сел после освобождения от оккупации (1943–1945 гг.) // Вклад регионов России в Великую Победу 1945 года: материалы Всероссийской науч.-практ. конф. Курск, 29 мая 2015 г. / под ред. В.Л. Богданова. – Курск, 2015. – С. 121–129.
18. Курская область. Административно-территориальное деление: на 1 июля 1955 года. – Курск: Курское книжное издательство, 1955. – 149 с.
19. Курская область. Справочник административно-территориального деления на 1 января 1993 г. – Курск: АП «Курск», 1993. – 160 с.
20. Курский край. Научно-популярная серия в 20 томах. Т.4. История города от Средневековья к Новому времени: X-XVII вв. – Курск: Изд. ООО «Учитель», 1999. – 292 с.
21. Легенды и предания Курского края / вступ. ст. Л.А. Гридиной; отв. ред. Л.Г. Веретенникова. – Курск: Курск. гос. ун-т, 2010. – 163 с.
22. Манжосов А.Н., Есипов Д.М. Курские железнодорожники в ходе подготовки к битве на Курской дуге // События и люди в документах курских архивов. Выпуск XXIII. / под редакцией Е. П. Маслова. – Курск: ООО «Центр рекламы «Лоцман», 2023. – С. 61–64.

23. Манжосов А.Н., Полячихин К.О., Февронин П.Р. Участие советских бронепоездов в боях Великой Отечественной войны 1941–1945 гг. // «1941–1945. Этот день мы приближали, как могли!»: матер. Всерос. науч. конф. Курск, 23 апреля 2020 г. / под ред. В.Л. Богданова. – Курск: ООО «Центр рекламы «Лоцман», 2020. – С. 121–125.
24. Мошенский А.И. Памятные места Курской битвы / А.И. Мошенский. – Курск, 1980. – 124 с.
25. Население Курской губернии в 1920 г. – Курск, 1921. – 38 с.
26. Населенные пункты ЦЧО. – Воронеж: Коммуна, 1932. – 357 с.
27. Наш Медвенский край. Очерки об истории Медвенского района. – Курск: ООО АПИИТ «ГИРОМ», 2008. – 184 с.
28. Немцев А.Д. Оборонительные бои танковых соединений в восточных районах Курской области (июнь – июль 1942 г.) // Вклад регионов России в Великую Победу 1945 года: материалы Всероссийской науч.-практ. конф. Курск, 29 мая 2015 г. / под ред. В.Л. Богданова. – Курск, 2015. – С. 133–140.
29. Об укрупнении сельских районов и изменении подчинённости районов и городов Курской области: указ Президиума Верховного Совета РСФСР: 1 февраля 1963 г. // Ведомости Верховного Совета РСФСР. Москва: Верховный Совет РСФСР, 1957–1989; 1963. № 5 (227). Ст. 86. С. 157–158.
30. Об утверждении ликвидации ряда районов Курского округа, Центрально-черноземной области. Пост. ВЦИК от 10 ноября 1930 г. // Собрание узаконений и распоряжений Рабоче-Крестьянского правительства РСФСР за 1930 г. № 50-62. Отдел первый. С. 960–961.
31. Пятков В. В. Словарь топооснов. – Челябинск: «Издательский дом Олега Сеницына», 2006. – 1217 с.
32. Разведывательная сводка о злодеяниях немецко-фашистских войск и их сообщников на оккупированных территориях Курской области, направленная начальником УНКВД по Курской области П.М. Аксеновым наркому внутренних дел СССР Л.П. Берии // ЦА ФСБ РФ. К-72. Оп. 1. Пор. 6. Л. 43–45.
33. Раков В.В. История региона в истории страны: матер. Рег. науч.-практ. конф., посвященной 80-летию образования Курской области. Курск, 11 июня 2014 г. / под ред. В.Л. Богданова. – Курск, 2013. – С. 5–12.
34. Росписание городских и сельских приходов, церквей и причтов Курской епархии. – [Б.м.], [187?]. – [70] с.
35. Списки населенных мест Российской империи, составленные и издаваемые Центральным статистическим комитетом Министерства внутренних дел. Вып. 20: Курская губерния. Список населенных мест по сведениям 1862 года / обраб. ред. А. Артемьевым; сост. и изд. Центр. стат. ком. М-ва внутр. дел. – Санкт-Петербург: Типография Карла Вульфа, 1868. – 205 с.
36. Справочная книга о церквях, приходах и причтах Курской епархии. – Курск: Изд. Курской духовной консистории, 1909. – 253 с.
37. Энциклопедический словарь Брокгауза и Ефрона. Т. 79. – СПб: Семеновская Типолитография (И.А. Ефрона), 1904. – С. 77–78.
38. Ююкин М.А. Из балтийской гидронимии Верхнего Подонья // *Žmogus ir žodis*. 2016. Т. 18. С. 50–56.

### Электронные ресурсы

39. Carte du territoire de Livny [par K. Borodavski et N. Somorokov] / Cartes manuscrites de la collection Joseph Nicolas Delisle des territoires de la Russie entre 1724 et 1729. [Электронный ресурс]. URL: <https://gallica.bnf.fr/ark:/12148/btv1b55003067b>. (дата обращения: 23.07.2024).

40. Иванов И.Л. Прелюдия Курской битвы: образование северного фаса курской дуги (на основе кандидатской диссертации Иванова И.Л. Курск. 2013). [Электронный ресурс]. URL: <https://infourok.ru/statya-prelyudiya-kurskoj-bitvy-4945482.html>. (дата обращения: 25.07.2024).
41. История Черемисиновского района. [Электронный ресурс]. URL: <https://admcher.gosuslugi.ru/o-munitsipalnom-obrazovanii/istoriya/>. (дата обращения: 23.07.2024).
42. Карта Белгородской губернии (1745). [Электронный ресурс]. URL: [https://ru.wikipedia.org/wiki/Файл:Belgorod\\_Governorate\\_1745.jpg](https://ru.wikipedia.org/wiki/Файл:Belgorod_Governorate_1745.jpg). (дата обращения: 23.07.2024).
43. Карта Шуберта Курской области – трёхверстовка губернии. [Электронный ресурс]. URL: [http://www.etomesto.ru/map-kursk\\_trehverstovka/?x=35.626582&y=52.314926](http://www.etomesto.ru/map-kursk_trehverstovka/?x=35.626582&y=52.314926). (дата обращения: 25.07.2024).
44. Куркулев А. Щигровские Загадки. Часть 1. Пахнутцева дорога. [Электронный ресурс]. URL: [http://old-kursk.ru/book/kurkulev\\_a/shgor101.html](http://old-kursk.ru/book/kurkulev_a/shgor101.html). (дата обращения: 23.07.2024).
45. Куркулев А. Щигровские Загадки. Часть 6. Щигровская фортификация или щигровская фальсификация? [Электронный ресурс]. URL: [http://old-kursk.ru/book/kurkulev\\_a/shgor601.html#sn03](http://old-kursk.ru/book/kurkulev_a/shgor601.html#sn03). (дата обращения: 23.07.2024).
46. Курский край в архивных документах: страницы истории. [Электронный ресурс]. URL: [https://archive.rkursk.ru/virtual\\_events/kursk\\_region/#](https://archive.rkursk.ru/virtual_events/kursk_region/#). (дата обращения: 23.07.2024).
47. Официальный сайт МО «Удереvский сельсовет». [Электронный ресурс]. URL: <https://uderevskiy.gosuslugi.ru/>. (дата обращения: 23.07.2024).
48. ПГМ Щигровского уезда Курской губернии. Фрагмент. [Электронный ресурс]. URL: [http://www.etomesto.ru/map-kursk\\_pgm-schigrovskogo-uezda/](http://www.etomesto.ru/map-kursk_pgm-schigrovskogo-uezda/). (дата обращения: 25.07.2024).
49. Степанов В. И застучали по рельсам колеса. [Электронный ресурс]. URL: <http://old-kursk.ru/events/st160304.html>. (дата обращения: 23.07.2024).
50. Струков В. Шесть городов монаршей милостью. [Электронный ресурс]. URL: <http://old-kursk.ru/post/st201126.html>. (дата обращения: 23.07.2024).
51. Удереве // Толковый словарь Даля. 1863-1866. [Электронный ресурс]. URL: <https://dic.academic.ru/dic.nsf/enc2p/367006>. (дата обращения: 25.07.2024).

## **16. Схема историко-культурного опорного плана**

В ходе работ над проектом зон охраны авторами научно-проектной документации было проведено натурное обследование сл. Михайловка, территории объектов культурного наследия регионального значения расположенных на одной территории огороженной забором, объединённых общей скульптурной композицией воина на постаменте скульптура «Скорбящего воина с венком»:

- «Братская могила воинов Советской Армии, погибших в феврале 1943 года. Захоронено 108 человек, установлено фамилий на 108 человек. Скульптура установлена в 1952 году», 1943 г., 1952 г., расположенного по адресу: Курская область, Железногорский район, сл. Михайловка (на площади);
- «Братская могила советских партизан, павших в боях с немецко-фашистскими захватчиками в 1941-1943 годах», 1941–1943 гг., расположенного по адресу: Курская область, Железногорский район, сл. Михайловка;
- одиночная могила Федичкина Николая Семеновича;
- объект культурного наследия регионального значения «Братская могила партийных и советских работников, погибших в борьбе с врагами за Советскую власть в 1919 году. У могилы установлен обелиск».

В том числе выполнено изучение природного комплекса на территории исследования, объектов капитального строительства примыкающих к территории памятников, а также объекта культурного наследия регионального значения «Церковь Николаевская» 1793 г.

Осуществлена фотофиксация исторической территории, визуальных панорам, объектов и природного ландшафта расположенных в границах исследования.

Историко-культурный опорный план разрабатывается на всю территорию, охваченную исследованием и проектированием, а также на прилегающую территорию, но которую распространяется любое влияние (в т.ч. возможного визуального восприятия) проектируемого объекта и является результирующим материалом проведенных исследований. При разработке историко-культурного опорного плана применялись методы натурного обследования территории и научно-аналитического исследования, приведенные в экспертируемом проекте.



**Условные обозначения:**

- ◆ - объект культурного наследия регионального значения «Братская могила воинов Советской Армии, погибших в феврале 1943 года. Захоронено 108 человек, установлено фамилий на 108 человек. Скульптура установлена в 1952 году», 1943 г., 1952 г. и объект культурного наследия регионального значения «Братская могила советских партизан, павших в боях с немецко-фашистскими захватчиками в 1941-1943 годах», 1941-1943 гг., объединенные общей скульптурной композицией
- ◆ - границы территории объекта культурного наследия регионального значения «Братская могила советских партизан, павших в боях с немецко-фашистскими захватчиками в 1941-1943 годах», 1941-1943 гг.
- ◆ - границы территории объекта культурного наследия регионального значения «Братская могила воинов Советской Армии, погибших в феврале 1943 года. Захоронено 108 человек, установлено фамилий на 108 человек. Скульптура установлена в 1952 году», 1943 г., 1952 г.
- - защитные зоны от объектов культурного наследия
- - объекты культурного наследия регионального значения
- - выявленные объекты культурного наследия
- - озеленение

- - водоемы
- - болотистая местность
- - зона жилой застройки
- - зона общественной застройки
- - зона коммунально-складская
- - современная застройка с элементами исторической

**Экспликация**

- 1 - объект культурного наследия регионального значения «Церковь Николаевская», 1793 г.
- 2 - объект культурного наследия регионального значения «Братская могила партийных и советских работников, погибших в борьбе с бразами за Советскую власть в 1919 году. У могилы установлен обелиск», 1919 г.
- 3 - объект культурного наследия регионального значения «Братская могила воинов Советской Армии, погибших в феврале 1943 года. Захоронено 108 человек, установлено фамилий на 108 человек. Скульптура установлена в 1952 году», 1943 г., 1952 г.
- 4 - объект культурного наследия регионального значения «Братская могила советских партизан, павших в боях с немецко-фашистскими захватчиками в 1941-1943 годах», 1941-1943 гг.
- 5 - объект культурного наследия регионального значения «Дом, в котором в 1919 г. размещался штаб Петровского партизанского отряда и штаб 14 армии, дата связанного с объектом исторического события - 1919 г.
- 6 - выявленный объект культурного наследия «Дом, в котором размещался Революционный Военный комитет и были созданы первые Советы, 1917 г., архитектор Гудевичкий (1908 г.)»

На схеме историко-культурного опорного плана отображены:

- элементы ландшафтной структуры: линии рельефа, озеленение и пашни;
- элементы планировочной структуры сл. Михайловка;
- исследуемые объекты культурного наследия в границах исследования;
- элементы объемно-планировочной структуры: здания, сооружения и проч.

### **17. Ландшафтно-визуальный анализ территории**

Действующее законодательство предусматривает обеспечение сохранности объекта культурного наследия в его историко-культурной среде, а также обязательное обеспечение сохранения условий визуального восприятия объекта культурного наследия в его историко-градостроительном и природном окружении.

В процессе работы над проектом зон охраны, выявленные в процессе натурного исследования условия восприятия объектов культурного наследия в установленных секторах обзора, авторами научно-проектной документации были документированы с помощью фотофиксации, соответствующей типологии условий восприятия (панорама, перспектива, вид).

Ландшафт исследуемой территории характеризуется понижением рельефа в юго-восточном направлении. Объекты расположены на Т-образном примыкании ул. Первомайской и ул. Советская. Совместно с объектом культурного наследия регионального значения «Церковь Николаевская» исследуемые памятники занимают главенствующую градостроительную роль в окружающем ландшафте. На территорию исследования - воинские захоронения и церковь ориентированы четыре улицы сл. Михайловка.

В данном случае Церковь Николаевская занимает доминирующее положение в историческом центре слободы и тем самым обозначает особое место памятникам погибших советских воинов и партизан в годы Великой Отечественной и погибших партийных и советских работников в годы гражданской войны и установления советской власти.

#### ***Цели и задачи ландшафтно-визуального анализа***

Цели визуально-ландшафтного анализа и анализа условий восприятия объекта:

- выявление значимых направлений и основных точек визуального восприятия, а также определение границ секторов обзора объекта культурного наследия;
- выявление ценных фрагментов исторической (а также городской среды в целом), составляющих градостроительное и визуальное окружение объекта культурного наследия;
- определение условий зрительного восприятия объекта культурного наследия и визуально взаимодействующих с ними ценных фрагментов исторической застройки и градостроительного окружения;
- создание оптимальных условий репрезентативного обзора (экспонирования) объекта культурного наследия;
- разработка обоснования системы мер по ограничению и регулированию параметров градостроительного окружения объекта культурного наследия на значимых направлениях их визуального восприятия.

Задачи визуально-ландшафтного анализа условий восприятия объекта:

- выявление и классификация направлений восприятия объекта культурного наследия по степени значимости, определение их характерных признаков и формообразующих принципов;
- выявление и учет факторов, определяющих условия восприятия объекта культурного наследия на выявленных ценных направлениях;
- выявление утраченных и/или обретенных визуальных связей объекта культурного наследия с градостроительными пространствами и другими значимыми элементами градостроительной системы в процессе ее развития;

- выявление композиционных особенностей градостроительной структуры исследуемой территории;
- определение условий сохранения, реабилитации и преемственного развития исторической градостроительной среды, ценных элементов природного ландшафта и ценных панорам и видов ландшафта в системе ландшафтно-пространственной организации территории исследования;
- выявление диссонирующих объектов существующей застройки, оказывающих негативное влияние на визуальное восприятие объектов культурного наследия;
- определение зон необходимого сохранения и ограничения высотных, силуэтных, стилистических и других параметров градостроительного окружения объекта культурного наследия на значимых направлениях его визуального восприятия;
- разработка проекта режимов использования земель и градостроительных регламентов с учетом выявленных значимых направлений восприятия объекта культурного наследия;
- установление ограничений параметров развития градостроительного и визуального окружения объекта культурного наследия в рамках разработки режимов использования земель и градостроительных регламентов.

Ландшафтно-визуальный анализ условий восприятия объекта культурного наследия в его исторической и природной среде, как один из видов градостроительного анализа является тем инструментом, который позволяет выявить наиболее значимые направления восприятия объекта культурного наследия, определить необходимые условия сохранения, реабилитации и преемственного развития градостроительной среды, визуально взаимосвязанной с объектами культурного наследия и установить параметры допустимого объемно-пространственного развития окружающей застройки.

Ландшафтно-визуальный анализ условий восприятия объекта культурного наследия в соответствии с действующим законодательством в обязательном порядке входит разделом в состав проекта зон охраны объектов культурного наследия (в том числе при разработке предмета охраны, границ территории памятников и их зон охраны, при установлении режимов использования земель и градостроительных регламентов). Выявленные в процессе натурного исследования условия восприятия объекта культурного наследия в установленных секторах обзора, были документированы с помощью фотофиксации.

Авторы проекта зон охраны в настоящем экспертируемом проекте, при выполнении визуально-ландшафтного анализа не применяют метод лучевых сечений, применяющийся для определения высотных габаритов нового строительства, реконструируемых зданий и сооружений в зонах охраны объектов культурного наследия. Суть анализа заключается в оценке условий восприятия исторически ценных объектов в зонах охраны объекта культурного наследия, который основывается на построении лучей видимости с нескольких ракурсов с последующим их сечением по высоте. Метод лучевых сечений необходим для проектов строительства и реконструкции на территориях зон охраны, а также нового строительства на территориях, визуально взаимосвязанных с объектами культурного наследия.

В данном случае исследуемый объект культурного наследия находится на территории населённого пункта сл. Михайловка, в исторически сложившейся градостроительной и ландшафтной структуре, характеризующейся доминирующей ролью церкви и памятников.

В следствии сложившейся градостроительной ситуации исследуемой территории сл. Михайловка, исторически сложившейся ориентацией центральных улиц на Объекты, тем самым подчёркивается их архитектурно-градостроительное преобладание над окружающей застройкой, даёт основание авторам проекта утверждать особую, хотя и локальную главенствующую роль памятников в окружающей застройке. Памятники воспринимаются

локально, с близких расстояний, но их композиционно поддерживает Николаевская церковь, являющаяся объектом культурного наследия, расположенная через улицу Советская.

В этой связи авторы проекта зон охраны определили выводы, что метод лучевых сечений, не будет являться обоснованием для решений по проектам строительства или реконструкции на прилегающей территории и территории зон охраны.

### ***Краткая характеристика ландшафта территории***

Рассматриваемая территория расположена в южной части сл. Михайловка. Объекты культурного наследия имеют следующие кадастровые номера:

1) - 46:06:120302:549 – «Братская могила воинов Советской Армии, погибших в феврале 1943 года. Захоронено 108 человек, установлено фамилий на 108 человек. Скульптура установлена в 1952 году», 1943 г., 1952 г.;

2) - 46:06:120302:571 – «Братская могила советских партизан, павших в боях с немецко-фашистскими захватчиками в 1941-1943 годах», 1941–1943 гг., и находятся на земельном участке с кадастровым номером 46:06:120302:549, территории объектов культурного наследия имеет кадастровые номера 46:06-8.22 и 46:06-8.17 соответственно, со всех сторон участок окружают земли населенных пунктов, с запада-запада и юго-востока проходит автомобильная дорога с кадастровым номером земельного участка – 46:06:120302:539.

3) «Братская могила партийных и советских работников, погибших в борьбе с врагами за Советскую власть в 1919 году. У могилы установлен обелиск» - объект не стоит на кадастровом учёте.

С юго-западной стороны расположен объект культурного наследия регионального значения «Церковь Николаевская», 1793 г., границы и режим использования территории которого утверждены приказом комитета по охране объектов культурного наследия Курской области от 18.09.2023 № 05.3-08/600. Граница защитной зоны от отмеченного объекта культурного наследия накладывается на территории рассматриваемых братских захоронений.

Скульптурная композиция является общей для двух братских могил воинов погибших в Великую Отечественную войну, имеет небольшие размеры, играет роль градостроительного акцента в сложившейся застройке, предназначен для восприятия с ближних точек. Представляет собой постамент, облицованный гранитными плитами, на котором стоит солдат в плащ-палатке возле обелиска со звездой с надписью «ВЕЧНАЯ СЛАВА ГЕРОЯМ ПАВШИМ В БОЯХ ЗА РОДИНУ», украшенного венком из дубовых и лавровых листьев, композиция окрашена серебристой краской.

Объект находится на Т-образном примыкании улицы Первомайская и Советская. Вокруг братской могилы установлено ограждение, выполненное из секций бетонных плит с декоративным оформлением, нижняя часть представлена рустовкой в виде кирпичной кладки, верхняя в виде разноуровневых балясин, перекрытых аркой.

Территория вокруг объектов культурного наследия облагорожена, площадка вокруг памятника вымощена тротуарной плиткой. На территории братских могил, за памятником, растет 2 великовозрастные ели. За периметром ограждения территория также облагорожена – луговая растительность покосена. Подъезд к объекту культурного наследия представляет собой асфальтированную дорогу общего пользования.

Площадка вокруг памятника характеризуется пологим уклоном в юго-восточном направлении и образует возвышенную территорию по отношению к существующей жилой застройке. Ограждение ступенчато повторяет рельеф площадки. Пройти на территорию объектов культурного наследия возможно как с северо-западной стороны, так и с юго-восточной, так как

после площадки памятника рельеф территории выражен более значительным уклоном, попасть на территории с юго-восточной стороны возможно посредством железобетонной лестницы.

В настоящее время памятник находится в чистом, ухоженном состоянии, как и прилегающая к нему территория.

Основное визуальное восприятие объектов культурного наследия регионального значения, объединенных общей скульптурной композицией воина на постаменте: «Братская могила воинов Советской Армии, погибших в феврале 1943 года. Захоронено 108 человек, установлено фамилий на 108 человек. Скульптура установлена в 1952 году», 1943 г., 1952 г. и «Братская могила советских партизан, павших в боях с немецко-фашистскими захватчиками в 1941-1943 годах», 1941–1943 гг.», осуществляется с восточной стороны от Николаевской церкви, с улицы Первомайской. Объекты фронтально ориентированы на алтарную часть церкви, тем самым совместно образуя небольшую площадь, пересечённую с юга на север улицей Первомайской.

Объект имеет локальный характер, играет роль градостроительного акцента в сложившейся застройке, воспринимается с ближних точек. Наилучшие точки и панорамные раскрытия объектов находятся с восточной, юго-восточной и северо-восточной стороны, с ул. Первомайской и от Николаевской Церкви.

Объект культурного наследия регионального значения «Братская могила партийных и советских работников, погибших в борьбе с врагами за Советскую власть в 1919 году» расположен на одной огороженной территории. В настоящее время, на момент обследования у могилы установлен обелиск прямоугольной формы из красного кирпича с устройством ниши с аркой, завершение обелиска выполнено в форме православной луковицы фронтального исполнения и креста. Объект также носит локальный характер, играет роль градостроительного акцента в сложившейся застройке и воспринимается с ближних точек.

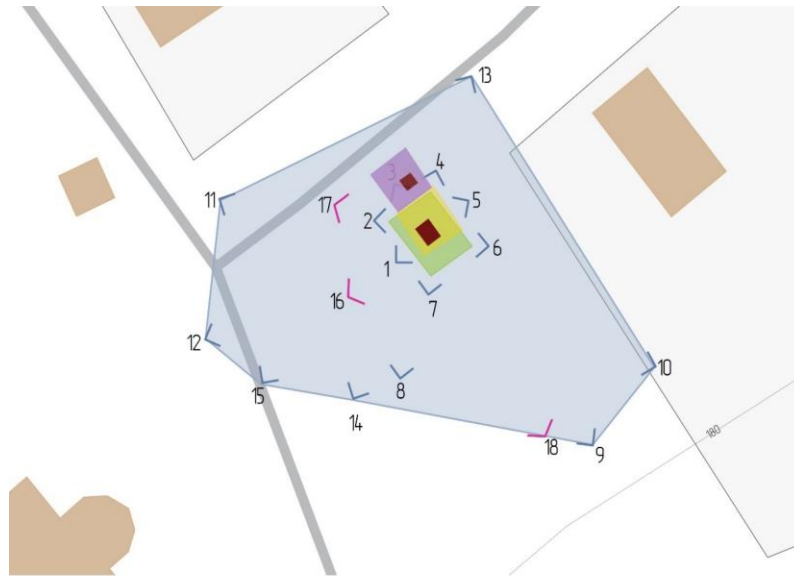
#### ***Визуальный анализ территории исследования и взаимосвязи объекта культурного наследия с окружающей средой***

Ландшафтно-визуальный анализ объектов – это вид градостроительных исследований, связанный с определением и классификацией условий восприятия ценных объектов градостроительной среды, позволяющего оценить визуальное восприятие объектов застройки в композиции с окружающей средой и архитектурой. Такого рода исследование помогает сохранить имеющиеся ценные участки ландшафта, выявить диссонирующие объекты.








Экспертная комиссия соглашается, что в данном экспертируемом проекте ландшафтно-визуальный анализ территории показал территориальную неразрывную взаимосвязь объектов культурного наследия между собой. Объекты находятся на одной огороженной территории, но имеют разное историческое происхождение и относятся к разным историческим периодам формирования сл. Михайловка.

Анализ восприятия объектов в окружающей природной среде и в существующей застройке показал диссонирующую роль мемориальных стенов с фамилиями погибших воинов советской армии и партизан расположенные по боковой части памятников и перекрывающие визуальный обзор с юго-востока на объекты культурного наследия.

В проекте представлены материалы фотофиксации окружающей памятник среды, выполненной в июне 2024 года.



### Условные обозначения:

- 
 - объект культурного наследия регионального значения «Братская могила воинов Советской Армии, погибших в феврале 1943 года. Захоронено 108 человек, установлено фамилий на 108 человек. Скульптура установлена в 1952 году», 1943 г., 1952 г., объект культурного наследия регионального значения «Братская могила советских партизан, павших в боях с немецко-фашистскими захватчиками в 1941-1943 годах», 1941-1943 гг. и объекта культурного наследия регионального значения «Братская могила партийных и советских работников, погибших в борьбе с врагами за Советскую власть в 1919 году. У могилы установлен обелиск», 1919 г. объединенные общей скульптурной композицией и исторически сложившейся территорией
- 
 - границы территории объекта культурного наследия регионального значения «Братская могила советских партизан, павших в боях с немецко-фашистскими захватчиками в 1941-1943 годах», 1941-1943 гг.
- 
 - границы территории объекта культурного наследия регионального значения «Братская могила партийных и советских работников, погибших в борьбе с врагами за Советскую власть в 1919 году. У могилы установлен обелиск», 1919 г.
- 
 - границы территории объекта культурного наследия регионального значения «Братская могила воинов Советской Армии, погибших в феврале 1943 года. Захоронено 108 человек, установлено фамилий на 108 человек. Скульптура установлена в 1952 году», 1943 г., 1952 г.
- 
 - бассейн видности
- 
 - точка панорамного восприятия
- 
 - точка фотофиксации

*Виды наилучшего восприятия территории  
объектов культурного наследия и ближайшего окружения*



*Точка 2. Вид с запада.*



*Точка 3. Вид с северо-запада.*



*Точка 6. Вид с востока.*



*Точка 17. Панорамное восприятие объектов культурного наследия с запада.*



*Точка 18. Панорамное восприятие объектов культурного наследия с юго-востока.*



*Точка 9. Вид с юга-востока.*

### ***Выводы по ландшафтно-визуальному анализу***

В результате проведенного ландшафтно-визуального обследования территории можно отметить следующее:

Визуальное восприятие объектов культурного наследия регионального значения, объединенных общей скульптурной композицией: «Братская могила воинов Советской Армии, погибших в феврале 1943 года. Захоронено 108 человек, установлено фамилий на 108 человек. Скульптура установлена в 1952 году», 1943 г., 1952 г. и «Братская могила советских партизан, павших в боях с немецко-фашистскими захватчиками в 1941-1943 годах», 1941–1943 гг.» носит локальный характер, играет роль градостроительного акцента в сложившейся застройке, предназначен для восприятия с ближних точек.

### **18. Обоснование проекта зон охораны**

На основании Решения исполнительного комитета Курского областного совета народных депутатов от 14 июня 1979 г. № 382 Объекты «Сл. Михайловка Михайловского сельсовета (на площади). Братская могила воинов Советской Армии, погибших в феврале 1943 года. Захоронено 108 человек, установлено фамилий на 108 человек. Скульптура установлена в 1952 году», «Сл. Михайловка. Братская могила советских партизан, павших в боях с немецко-фашистскими захватчиками в 1941 – 1943 годах. Захоронено 37 человек. У могилы установлен обелиск» и «Сл. Михайловка «Братская могила партийных и советских работников, погибших в борьбе с врагами за Советскую власть в 1919 году. У могилы установлен обелиск» были приняты на учет и охрану как памятники местного значения.

На тот момент в границах Объектов было захоронено 108 советских воинов (установленных фамилий 108) и 37 партизан и партийные и советские работники, погибшие при подавлении эсэро-кулацкого мятежа в селе Большое Боброво. Скульптура по этим данным была

установлена в 1952 г. Скульптура «Скорбящего воина с венком» и кирпичный объемом с завершием стилизованным под купол храма стали общей скульптурной композицией для отмеченных Объектов.

Братские могилы объединяет общая скульптурная композиция, представленная бетонным постаментом высотой 1,8 м и шириной 1,8 м. На нем установлена бетонная скульптура воина с обнаженной головой в плащ-палатке с автоматом на груди. В левой руке он держит каску. Правая рука опущена на обелиск со звездой, на которой высечены слова: «Вечная слава героям, павшим в боях за Родину». Высота скульптуры – 2 м.

В целях обеспечения сохранности объектов культурного наследия регионального значения: «Братская могила воинов Советской Армии, погибших в феврале 1943 года. Захоронено 108 человек, установлено фамилий на 108 человек. Скульптура установлена в 1952 году», 1943 г., 1952 г. и «Братская могила советских партизан, павших в боях с немецко-фашистскими захватчиками в 1941-1943 годах», 1941–1943 гг., объединённых общей скульптурной композицией и исторически сложившейся территорией в сл. Михайловка устанавливаются охранный зона и зона регулирования застройки и хозяйственной деятельности.

В охранную зону по месту своего расположения попадает объект культурного наследия регионального значения «Братская могила партийных и советских работников, погибших в борьбе с врагами за Советскую власть в 1919 году. У могилы установлен обелиск», 1919 г..

***На основании проведённых исследований авторами научно-проектной документации принято решение:***

1. *Ввиду своеобразного единства формирования на этой территории мемориального места из этих Объектов, схожих, во-первых, по виду – воинские захоронения (братские могилы), во-вторых, по соотносимым событиям, а также последующей историко-культурной общности формирования здесь объектов культурного наследия (данная территория является единой сложившейся композицией, исторически сформированной под влиянием процессов ремонтов и дозахоронений) принято решение формировать одну зону охраны не разделяя её на разные зоны и без создания объединённой зоны охраны.*

2. *Зона охраняемого природного ландшафта не назначается, поскольку значительная территория вокруг исследуемого памятника находится в охранной зоне и установление дополнительных режимов обеспечения сохранности визуального восприятия объектов культурного наследия не требуется.*

#### **19. Обоснования вывода экспертизы. Соответствие экспертируемого проекта требованиям нормативно-правовых актов**

В соответствии с пунктом 4 статьи 1 Градостроительного кодекса Российской Федерации зоны охраны объектов культурного наследия (памятников истории и культуры) народов Российской Федерации являются зонами с особыми условиями использования территорий.

Частью 2 статьи 34 Федерального закона №73 ФЗ даны определения зон охраны объекта культурного наследия:

- охранный зона объекта культурного наследия - территория, в пределах которой в целях обеспечения сохранности объекта культурного наследия в его историческом ландшафтном окружении устанавливается особый режим использования земель и земельных участков, ограничивающий хозяйственную деятельность и запрещающий строительство, за исключением применения специальных мер, направленных на сохранение и регенерацию историко-градостроительной или природной среды объекта культурного наследия;

- зона регулирования застройки и хозяйственной деятельности - территория, в пределах которой устанавливается режим использования земель и земельных участков, ограничивающий строительство и хозяйственную деятельность, определяются требования к реконструкции существующих зданий и сооружений;
- зона охраняемого природного ландшафта - территория, в пределах которой устанавливается режим использования земель и земельных участков, запрещающий или ограничивающий хозяйственную деятельность, строительство и реконструкцию существующих зданий и сооружений в целях сохранения (регенерации) природного ландшафта, включая долины рек, водоемы, леса и открытые пространства, связанные композиционно с объектами культурного наследия.

В соответствии с Положением о зонах охраны объектов культурного наследия (памятников истории и культуры) народов Российской Федерации, утвержденным постановлением Правительства Российской Федерации от 12.09.2015 № 972 (далее – Положение о зонах охраны), проект зон охраны объекта культурного наследия представляет собой документацию в текстовой форме и в виде карт (схем) границ, содержащую описание границ проектируемых зон и границ территорий объектов культурного наследия, расположенных в указанных зонах, проекты режимов использования земель и требований к градостроительным регламентам в границах данных зон (пункт 6 Положения о зонах охраны). Положением о зонах охраны установлены требования к режимам использования земель и требованиям к градостроительным регламентам для каждого из видов устанавливаемых зон охраны (пункт 9 указанного Положения).

Указанные нормы и требования законодательства положены в основу рассматриваемого проекта. Предлагаемые проектом режимы использования земель и требования к градостроительным регламентам в границах проектируемых зон охраны объекта культурного, соответствуют требованиям законодательства Российской Федерации в области государственной охраны объектов культурного наследия.

В составе научно-проектной документации приведён список источников, включающий перечень архивов, нормативные и законодательные акты и библиографию, явившиеся основой для настоящего исследования.

По тексту разделов глав авторами проекта приведены фотографии, архивные фотографии, чертежи, выписки и иные документы, необходимые для обоснования требований к осуществлению сохранения объектов культурного наследия регионального значения

## **22. Состав зон охраны объекта культурного наследия**

Ввиду своеобразного единства формирования на исследуемой территории мемориального места состоящее из объектов культурного наследия, схожих, во-первых, по виду – воинские захоронения (братские могилы), во-вторых, по соотносимым событиям (включая датировку), относящихся к Великой Отечественной войне в рамках периода 1941 – 1943 гг., а также последующей историко-культурной общности формирования здесь объектов культурного наследия (данная территория является единой сложившейся композицией, исторически сформированной под влиянием процессов дозахоронений и ремонтов) принято решение формировать одну зону охраны не разделяя её на разные зоны и без создания объединённой зоны охраны.

А также, в силу сложившихся исторических событий и процесса формирования мемориального места расположения захоронений на одной территории - объект культурного

наследия регионального значения: «Братская могила партийных и советских работников, погибших в борьбе с врагами за Советскую власть в 1919 году. У могилы установлен обелиск», входит в охранную зону двух совмещённых в одном памятнике объектов культурного наследия регионального значения «Братская могила воинов Советской Армии, погибших в феврале 1943 года. Захоронено 108 человек, установлено фамилий на 108 человек. Скульптура установлена в 1952 году», 1943 г., 1952 г. и «Братская могила советских партизан, павших в боях с немецко-фашистскими захватчиками в 1941-1943 годах», 1941–1943 гг.

Исходя из проведенных исследований, авторами научно-проектной документации ОБУК «Инспекция по охране объектов культурного наследия Курской области» предлагается установить следующий состав зон охраны объекта культурного наследия:

- охранный зона объектов культурного наследия «ОЗ»;
- зона регулирования застройки и хозяйственной деятельности с индексом 0 «ЗРЗ-0».

Границы территории охранной зоны примыкают к утвержденным границам территории объектов культурного наследия, окружая их.

Охранный зона «ОЗ» объектов культурного наследия регионального значения:

«Братская могила воинов Советской Армии, погибших в феврале 1943 года. Захоронено 108 человек, установлено фамилий на 108 человек. Скульптура установлена в 1952 году», 1943 г., 1952 г., расположенного по адресу: Курская область, Железногорский район, сл. Михайловка (на площади) и «Братская могила советских партизан, павших в боях с немецко-фашистскими захватчиками в 1941-1943 годах», 1941–1943 гг., расположенного по адресу: Курская область, Железногорский район, сл. Михайловка, объединенных общей скульптурной композицией и исторически сложившейся территорией в центральной части примыкает к границам территорий Объектов, которые являются внутренним контуром.









Границы территории зоны регулирования застройки и хозяйственной деятельности индексом 0 «ЗРЗ-0» примыкают к границам охранной зоны объектов культурного наследия регионального значения:

«Братская могила воинов Советской Армии, погибших в феврале 1943 года. Захоронено 108 человек, установлено фамилий на 108 человек. Скульптура установлена в 1952 году», 1943 г., 1952 г., расположенного по адресу: Курская область, Железногорский район, сл. Михайловка (на площади) и «Братская могила советских партизан, павших в боях с немецко-фашистскими захватчиками в 1941-1943 годах», 1941–1943 гг., расположенного по адресу: Курская область, Железногорский район, сл. Михайловка, объединенных общей скульптурной композицией и исторически сложившейся территорией и располагаются вдоль северо-западной, западной и юго-западной стороны охранной зоны Объектов.

**Схема (графическое описание местоположения) границ зон охраны объекта культурного наследия регионального значения «Братская могила 12 советских воинов», 1944 г.**



**Условные обозначения:**

- 
 – объект культурного наследия регионального значения «Братская могила воинов Советской Армии, погибших в феврале 1943 года. Захоронено 108 человек, установлено фамилий на 108 человек. Скульптура установлена в 1952 году», 1943 г., 1952 г., объект культурного наследия регионального значения «Братская могила советских партизан, павших в боях с немецко-фашистскими захватчиками в 1941-1943 годах», 1941-1943 гг. и объекта культурного наследия регионального значения «Братская могила партийных и советских работников, погибших в борьбе с врагами за Советскую власть в 1919 году. У могилы установлен обелиск», 1919 г объединенные общей скульптурной композицией
- 
 – границы территории объекта культурного наследия регионального значения «Братская могила советских партизан, павших в боях с немецко-фашистскими захватчиками в 1941-1943 годах», 1941-1943 гг.
- 
 – границы территории объекта культурного наследия регионального значения «Братская могила воинов Советской Армии, погибших в феврале 1943 года. Захоронено 108 человек, установлено фамилий на 108 человек. Скульптура установлена в 1952 году», 1943 г., 1952 г.
- 
 – охранная зона объектов культурного наследия
- 
 – характерная поворотная точка охранной зоны объектов культурного наследия (ОЗ)
- 
 – зона регулирования застройки ЗРЗ-0 объектов культурного наследия
- 
 – характерная поворотная точка зоны регулирования застройки объектов культурного наследия (ЗРЗ-0)
- 
 – границы земельных участков, поставленных на кадастровый учет

**Режимы использования земель и земельных участков и требования  
к градостроительным регламентам в границах зон охраны  
объектов культурного наследия**

**Особый режим использования земель и земельных участков  
и требования к градостроительным регламентам в границах охранной зоны объектов  
культурного наследия**

**В границах ОЗ разрешается:**

- проведение работ по благоустройству (установка малых архитектурных форм) и озеленению территории, оборудование территории освещением, скамейками, урнами;
- проведение работ по ремонту, реконструкции или замене существующей лестницы с юго-восточной стороны объекта;
- установка информационных (навигационных) указателей туристического назначения;
- размещение мобильных элементов информационно-декоративного оформления событийного характера, включая праздничное оформление, устанавливаемых на срок проведения публичных мероприятий;
- проведение санитарных рубок древесно-кустарниковой растительности;
- проведение мероприятий пожарной безопасности;
- ремонт и реконструкция существующих линейных объектов инженерной инфраструктуры, прокладка новых инженерных сетей подземным способом с последующей рекультивацией затрагиваемых территорий;
- ремонт, техническая модернизация дорог, проездов без их расширения.

**В границах ОЗ запрещается:**

- строительство объектов капитального строительства и возведение некапитальных строений, сооружений, за исключением применения специальных мер, направленных на сохранение и регенерацию окружающей среды объектов культурного наследия;
- ведение хозяйственной деятельности, проведение любых работ, связанных с загрязнением воздушного бассейна, почв, грунтовых и подземных вод, поверхностных стоков, нарушением почвенного покрова;
- ведение хозяйственной деятельности, проведение любых работ, нарушающих целостность, сохранность объектов культурного наследия;
- вырубка зеленых насаждений, за исключением санитарных рубок;
- прокладка новых автомобильных дорог;
- размещение автомобильных парковок;
- прокладка наземных и воздушных инженерных коммуникаций, в том числе высоковольтных линий электропередачи, установка вышек мобильной связи;
- возведение глухих ограждений;
- размещение рекламных конструкций, вывесок, щитов, баннеров и (или) конструкций для них;
- организация свалок и необорудованных мест для мусора;
- искажение и изменение исторического рельефа местности.

**Режим использования земель и земельных участков и требования к градостроительным регламентам в границах зоны регулирования застройки и хозяйственной деятельности**

**Требования к градостроительным регламентам в границах участка территории зоны регулирования застройки и хозяйственной деятельности с индексом 0**

**В границах ЗРЗ-0 разрешается:**

- благоустройство и озеленение территории, размещение малых архитектурных форм, скамеек, урн, пандусов и других приспособлений, в том числе обеспечивающих передвижение маломобильных групп населения, организация пешеходных площадок, дорожек, тротуаров, организация велосипедных дорожек, дорожек для средств индивидуальной мобильности;
- проведение работ, направленных на восстановление историко-градостроительной и природной среды;
- использование земельных участков и объектов капитального строительства в соответствии с видами разрешенного использования, установленными правилами землепользования и застройки муниципального образования с учетом настоящих требований;
- ремонт и реконструкция существующих линейных объектов инженерной инфраструктуры, прокладка новых сетей (водоснабжения, водоотведения, теплоснабжения, газоснабжения, телефонизации) подземным способом, новых сетей электроснабжения – надземным способом с предельной высотой сооружений не более 12,0 метров до верхней отметки объекта, и последующей рекультивацией затрагиваемых территорий;
- установка опор наружного освещения высотой не более 12,0 метров;
- ремонт, техническая модернизация дорог, проездов;
- размещение мобильных элементов информационно-декоративного оформления событийного характера, включая праздничное оформление, устанавливаемых на срок проведения публичных мероприятий;
- установка информационных (навигационных) указателей туристического назначения;
- проведение санитарных рубок древесно-кустарниковой растительности;
- проведение мероприятий пожарной безопасности.

**В границах ЗРЗ-0 запрещается:**

- ведение хозяйственной деятельности, проведение любых работ, нарушающих целостность, сохранность объектов культурного наследия;
- вырубка зеленых насаждений, за исключением санитарных рубок;
- установка вышек мобильной связи;
- возведение глухих ограждений;
- размещение вывесок и средств наружной информации и рекламы;
- размещение рекламных щитов;
- организация свалок и необорудованных мест для мусора.

**23. Научная обоснованность предлагаемых проектных решений**

В рассматриваемой научно-проектной документации в соответствии с Положением о зонах охраны и национального стандарта РФ ГОСТ Р 59124-2020 «Сохранение объектов культурного наследия. Состав и содержание научно-проектной документации проекта зон

охраны. Общие требования», содержатся все необходимые сведения о проведенных историко-культурных исследованиях и материалы по обоснованию проекта.

При выполнении научно-проектной работы были использованы библиографические источники и материалы. Они позволили выявить сведения, документы и материалы, касающиеся объектов культурного наследия и сопряженной с ним территории.

Материалы по обоснованию состава и границ зон охраны объекта культурного наследия включают в себя материалы историко-библиографических исследований, в том числе исторические сведения по сопряженной с ним территории, историко-градостроительную характеристику исследуемого объекта культурного наследия, ландшафтно-визуальный анализ, изучение ранее разработанной градостроительной документации. В состав материалов натурных исследований входит фотофиксация объекта культурного наследия с основных видовых точек.

С использованием исходных данных, историко-библиографических исследований и натурального обследования территории выполнен историко-культурный опорный план. На основе историко-культурных исследований по объекту культурного наследия и сопряженной территории, историко-градостроительного и ландшафтно-визуального анализа, при учете существующей градостроительной ситуации и имеющихся нормативных правовых документов даны обоснования предлагаемых проектом границ зон охраны объектов культурного наследия.

#### **24. Обеспечение сохранности объекта культурного наследия в его исторической среде**

В ходе разработки проекта зон охраны объектов культурного наследия регионального значения «Братская могила воинов Советской Армии, погибших в феврале 1943 года. Захоронено 108 человек, установлено фамилий на 108 человек. Скульптура установлена в 1952 году», 1943 г., 1952 г., расположенного по адресу: Курская область, Железногорский район, сл. Михайловка (на площади) и «Братская могила советских партизан, павших в боях с немецко-фашистскими захватчиками в 1941-1943 годах», 1941–1943 гг., расположенного по адресу: Курская область, Железногорский район, сл. Михайловка, объединённых общей скульптурной композицией и исторически сложившейся территорией, авторами научно-проектной документации была обследована сопряженная с ним территория. Границы историко-культурных исследований определены на основании выявленных зон зрительного восприятия объекта культурного наследия, его бассейна видимости, историко-архитектурных характеристик памятника, особенностей существующей градостроительной ситуации.

На основании анализа исходных данных, историко-архивных исследований и натурального обследования были выполнены историко-культурный опорный план и ландшафтно-визуальный анализ, которые позволили дать оценку градостроительной ситуации, наличия застройки на сопряжённой территории, композиционным связям объекта исследования, зон охраны, границам участка охранной зоны, зону регулирования застройки и хозяйственной деятельности объекта культурного наследия.

Проанализировав все пункты предлагаемых проектом режимов использования земель и земельных участков и требований к градостроительным регламентам в границе зоны охраны объекта культурного наследия и границе зоны регулирования застройки и хозяйственной деятельности, экспертная комиссия отмечает, что в целом они соответствуют требованиям действующего законодательства об объектах культурного наследия, а также отвечают градостроительным реалиям данного участка. Предлагаемые проектом режимы использования земель и требования к градостроительным регламентам направлены прежде всего на обеспечение физической сохранности рассматриваемых объектов культурного наследия в его исторической и градостроительной среде, на сохранение его роли в объемно-пространственной структуре

сопряженной с ним территории, визуальных связей, коридоров и секторов обзора объекта культурного наследия.

Экспертная комиссия отмечает, что проведенный авторами проекта зон охраны, анализ историко-градостроительного, историко-культурного значения и визуального восприятия Объектов, сохранности историко-градостроительной среды и общей градостроительной и правовой ситуации на территории, исторически, визуально и планировочно связанной с Объектами исследования, дал необходимые и достаточные основания для проектных предложений по установлению границ зон охраны объекта культурного наследия.

Экспертная комиссия соглашается с выводами авторов проекта и подтверждает обоснованность предлагаемых проектом состава и границ зон охраны объектов культурного наследия регионального значения «Братская могила воинов Советской Армии, погибших в феврале 1943 года. Захоронено 108 человек, установлено фамилий на 108 человек. Скульптура установлена в 1952 году», 1943 г., 1952 г., расположенного по адресу: Курская область, Железногорский район, сл. Михайловка (на площади) и «Братская могила советских партизан, павших в боях с немецко-фашистскими захватчиками в 1941-1943 годах», 1941–1943 гг., расположенного по адресу: Курская область, Железногорский район, сл. Михайловка, объединённых общей скульптурной композицией и исторически сложившейся территорией.

## **25. Вывод экспертизы:**

Научно-проектная документация «Проект зон охраны объектов культурного наследия регионального значения «Братская могила воинов Советской Армии, погибших в феврале 1943 года. Захоронено 108 человек, установлено фамилий на 108 человек. Скульптура установлена в 1952 году», 1943 г., 1952 г., расположенного по адресу: Курская область, Железногорский район, сл. Михайловка (на площади) и «Братская могила советских партизан, павших в боях с немецко-фашистскими захватчиками в 1941-1943 годах», 1941–1943 гг., расположенного по адресу: Курская область, Железногорский район, сл. Михайловка, объединённых общей скульптурной композицией и исторически сложившейся территорией», соответствует требованиям законодательства Российской Федерации в области государственной охраны объектов культурного наследия: установления границ территорий зон охраны объекта культурного наследия, режимов использования земель и требований к градостроительным регламентам в границах данных зон (**положительное заключение**).

**Дата оформления заключения экспертизы – «05» ноября 2024 года.**

Председатель Экспертной комиссии

А.В. Дроздов

Ответственный секретарь  
Экспертной комиссии

Л.М. Варюхина

Член Экспертной комиссии

Е.М. Гопоровский

### **Перечень приложений к заключению экспертизы.**

1. Протокол № 1 организационного заседания комиссии экспертов от «21» октября 2024 года по вопросу рассмотрения «Научно-проектная документация «Проект зон охраны объектов культурного наследия регионального значения «Братская могила воинов Советской Армии, погибших в феврале 1943 года. Захоронено 108 человек, установлено фамилий на 108 человек. Скульптура установлена в 1952 году», 1943 г., 1952 г., расположенного по адресу: Курская область, Железногорский район, сл. Михайловка (на площади) и «Братская могила советских партизан, павших в боях с немецко-фашистскими захватчиками в 1941-1943 годах», 1941–1943 гг., расположенного по адресу: Курская область, Железногорский район, сл. Михайловка, объединённых общей скульптурной композицией и исторически сложившейся территорией».
2. Протокол № 2 итогового заседания комиссии экспертов от «05» ноября 2024 года по вопросу рассмотрения «Научно-проектная документация «Проект зон охраны объектов культурного наследия регионального значения «Братская могила воинов Советской Армии, погибших в феврале 1943 года. Захоронено 108 человек, установлено фамилий на 108 человек. Скульптура установлена в 1952 году», 1943 г., 1952 г., расположенного по адресу: Курская область, Железногорский район, сл. Михайловка (на площади) и «Братская могила советских партизан, павших в боях с немецко-фашистскими захватчиками в 1941-1943 годах», 1941–1943 гг., расположенного по адресу: Курская область, Железногорский район, сл. Михайловка, объединённых общей скульптурной композицией и исторически сложившейся территорией».

## ПРОТОКОЛ № 1

организационного заседания комиссии экспертов по вопросу рассмотрения «Научно-проектная документация «Проект зон охраны объектов культурного наследия регионального значения «Братская могила воинов Советской Армии, погибших в феврале 1943 года. Захоронено 108 человек, установлено фамилий на 108 человек. Скульптура установлена в 1952 году», 1943 г., 1952 г., расположенного по адресу: Курская область, Железногорский район, сл. Михайловка (на площади) и «Братская могила советских партизан, павших в боях с немецко-фашистскими захватчиками в 1941-1943 годах», 1941–1943 гг., расположенного по адресу: Курская область, Железногорский район, сл. Михайловка, объединённых общей скульптурной композицией и исторически сложившейся территорией».

г. Белгород, г. Ульяновск, г. Ставрополь

«21» октября 2024 года

**Совещание экспертов проводится по дистанционной связи:**

**Топоровский Евгений Мартынович, образование** - высшее, специальность - архитектор. Место работы - ООО НПРМ «Южная крепость», г. Ставрополь, главный архитектор проектов. Стаж работ 44 года. Государственный эксперт Российской Федерации по проведению историко-культурной экспертизы (Приказ Министерства культуры Российской Федерации от 16.12.2021 № 2139).

### **объекты экспертизы:**

- выявленные объекты культурного наследия в целях обоснования целесообразности включения данных объектов в реестр;
- документы, обосновывающие включение объектов культурного наследия в реестр;
- документы, обосновывающие исключение объектов культурного наследия из реестра;
- документы, обосновывающие изменение категории историко-культурного значения объекта культурного наследия;
- документы, обосновывающие отнесение объекта культурного наследия к историко-культурным заповедникам, особо ценным объектам культурного наследия народов Российской Федерации либо объектам всемирного культурного и природного наследия;
- **проекты зон охраны объекта культурного наследия;**
- проектная документация на проведение работ по сохранению объектов культурного наследия;
- документация, за исключением научных отчетов о выполненных археологических полевых работах, содержащая результаты исследований, в соответствии с которыми определяется наличие или отсутствие объектов, обладающих признаками объекта культурного наследия, на земельных участках, подлежащих воздействию земляных, строительных, мелиоративных, хозяйственных работ, работ по использованию лесов и иных работ;
- документация или разделы документации, обосновывающие меры по обеспечению

сохранности объекта культурного наследия, включенного в реестр, выявленного объекта культурного наследия либо объекта, обладающего признаками объекта культурного наследия, при проведении земляных, мелиоративных, хозяйственных работ, указанных в настоящей статье работ по использованию лесов и иных работ в границах территории объекта культурного наследия либо на земельном участке, непосредственно связанном с земельным участком в границах территории объекта культурного наследия).

**Варюхина Ляйля Махмутовна**, высшее, Казанский инженерно– строительный институт - архитектор, стаж работы - 43 года, место работы и должность - самозанятый, член Научно-методического экспертного Совета при Управлении по охране объектов культурного наследия администрации Губернатора Ульяновской области, Профессор международной академии архитектуры в Москве, государственный эксперт Российской Федерации по проведению историко-культурной экспертизы (Приказ Министерства культуры Российской Федерации «Об утверждении статуса аттестованного эксперта по проведению государственной историко-культурной экспертизы» от 24.04.2024 №790).

**объекты экспертизы:**

- выявленные объекты культурного наследия в целях обоснования целесообразности включения данных объектов в реестр;
- **проекты зон охраны объекта культурного наследия;**
- проектная документация на проведение работ по сохранению объектов культурного наследия;
- документация или разделы документации, обосновывающие меры по обеспечению сохранности объекта культурного наследия, включенного в реестр, выявленного объекта культурного наследия либо объекта, обладающего признаками объекта культурного наследия, при проведении земляных, мелиоративных, хозяйственных работ, указанных в настоящей статье работ по использованию лесов и иных работ в границах территории объекта культурного наследия либо на земельном участке, непосредственно связанном с земельным участком в границах территории объекта.

**Дроздов Алексей Владимирович**, образование высшее, специальность - архитектор, стаж работы 35 лет, место работы и должность - главный архитектор ООО «Айстром», (г. Белгород), государственный эксперт Российской Федерации по проведению историко-культурной экспертизы (*приказ Министерства культуры Российской Федерации «Об утверждении статуса аттестованного эксперта по проведению государственной историко-культурной экспертизы» от 25.12.2023 г. № 3493*).

**объекты экспертизы:**

- выявленные объекты культурного наследия в целях обоснования целесообразности включения данных объектов в реестр;
- документы, обосновывающие включение объектов культурного наследия в реестр;
- документы, обосновывающие изменение категории историко-культурного значения объекта культурного наследия;
- **проекты зон охраны объекта культурного наследия;**
- проектная документация на проведение работ по сохранению объектов культурного наследия.

**Повестка дня:**

1. Утверждение состава членов экспертной комиссии.
2. Выборы председателя и ответственного секретаря Экспертной комиссии.
3. Определения порядка работы и принятия решений Экспертной комиссии.
4. Определение основных направлений работы экспертов.
5. Утверждение календарного плана работы экспертной комиссии.
6. Определение перечня дополнительных документов, запрашиваемых у Заказчика для проведения экспертизы.

**Рассмотрели:**

**1. Утверждение состава членов экспертной комиссии.**

**Решили:** утвердить следующий состав Экспертной комиссии: Топоровский Е.М., Варюхина Л.М., Дроздов А.В.

**2. Избрание председателя и ответственного секретаря Экспертной комиссии.**

Кандидатуры председателя и ответственного секретаря Экспертной комиссии были поставлены на голосование. Решение принято единогласно.

**Решили:** избрать председателем Экспертной комиссии Дроздова А.В., ответственным секретарём Экспертной комиссии – Варюхину Л.М.

**3. Определение порядка работы и принятие решений Экспертной комиссии.**

**Решили:** определить следующий порядок работы и принятия решений Экспертной комиссией:

1. В своей работе Экспертная комиссия руководствуется статьями 29, 31 Федерального закона от 25.06.2002 № 73-ФЗ «Об объектах культурного наследия (памятниках истории и культуры) народов Российской Федерации», Положением о государственной историко-культурной экспертизе, утверждённым постановлением Правительства Российской Федерации от 15.07.2009 № 569, иными нормативно-правовыми актами Российской Федерации, а также настоящим порядком.

2. Работа Экспертной комиссии осуществляется в форме заседаний. Место, дата и время заседания назначается председателем или ответственным секретарём Экспертной комиссии по согласованию с остальными членами. Заседание Экспертной комиссии проводит и её решение объявляет председатель Экспертной комиссии. При отсутствии на заседании председателя Экспертной комиссии его обязанности осуществляет ответственный секретарь Экспертной комиссии. В случае невозможности председателя Экспертной комиссии исполнять свои обязанности или его отказа от участия в проведении экспертизы в связи с выявлением обстоятельств, предусмотренных пунктом 8 Положения о государственной историко-культурной экспертизе, члены Экспертной комиссии проводят организационное заседание и избирают из своего состава нового председателя Экспертной комиссии. В период до выборов нового председателя Экспертной комиссии его обязанности исполняет ответственный секретарь Экспертной комиссии.

3. Решение Экспертной комиссии принимается большинством голосов.

4. Экспертная комиссия ведёт следующие протоколы:

- протокол организационного заседания;
- протоколы рабочих заседаний.

Протоколы подписываются всеми членами Экспертной комиссии.

Работу Экспертной комиссии организует председатель и ответственный секретарь.

**4. Определение основных направлений работы экспертов.**

**Решили:** каждый эксперт Экспертной комиссии изучает предоставленную заказчиком на государственную историко-культурную экспертизу научно-проектную документацию и

выполняет её анализ в части соответствия действующему законодательству и установленным стандартам в сфере сохранения объектов культурного наследия.

Экспертами самостоятельно проводится оценка обоснованности принятых проектировщиком решений в экспертируемой научно-проектной документации «Проект зон охраны объектов культурного наследия регионального значения «Братская могила воинов Советской Армии, погибших в феврале 1943 года. Захоронено 108 человек, установлено фамилий на 108 человек. Скульптура установлена в 1952 году», 1943 г., 1952 г., расположенного по адресу: Курская область, Железногорский район, сл. Михайловка (на площади) и «Братская могила советских партизан, павших в боях с немецко-фашистскими захватчиками в 1941-1943 годах», 1941–1943 гг., расположенного по адресу: Курская область, Железногорский район, сл. Михайловка, объединённых общей скульптурной композицией и исторически сложившейся территории».

#### **5. Утверждение календарного плана работы экспертной комиссии.**

**Решили:** утвердить календарный план работы экспертной комиссии:

<b>Дата</b>	<b>Наименование мероприятия, повестка дня заседания</b>	<b>Ответственные исполнители</b>
21.10.2024	Организационное заседание экспертной комиссии	Дроздов А.В. Варюхина Л.М., Топоровский Е.М.
21.10.2024 - 05.11.2024	Изучение проектной документации, формирование документов экспертизы. Натурный осмотр и фотофиксация объекта культурного наследия.	Дроздов А.В. Варюхина Л.М. Топоровский Е.М.
05.11.2024	Заседание экспертной комиссии. Оформление и подписание акта экспертизы.	Дроздов А.В. Варюхина Л.М. Топоровский Е.М.

#### **6. Перечень документов, представленных заявителем:**

Комплект научно-проектной документации «Проект зон охраны объектов культурного наследия регионального значения «Братская могила воинов Советской Армии, погибших в феврале 1943 года. Захоронено 108 человек, установлено фамилий на 108 человек. Скульптура установлена в 1952 году», 1943 г., 1952 г., расположенного по адресу: Курская область, Железногорский район, сл. Михайловка (на площади); «Братская могила советских партизан, павших в боях с немецко-фашистскими захватчиками в 1941-1943 годах», 1941–1943 гг., расположенного по адресу: Курская область, Железногорский район, сл. Михайловка, объединённых общей скульптурной композицией и исторически сложившейся территорией»(Шифр НПД,ПЗО-2024/07), представлена в следующем составе:

## ***Содержание научно-проектной документации***

### **Раздел I. «Предварительные работы»**

- а) Исходно-разрешительная документация;
- б) Общая характеристика объекта культурного наследия, территории исследования и содержания работ;
- в) Законодательные требования и общие принципы и критерии установления границ зон охраны объекта культурного наследия

### **Раздел II. «Историко-культурные исследования (материалы по обоснованию)»**

#### **Подраздел «Архивные исследования»**

- а) Историко-архивные и библиографические исследования;
- б) Историческая справка;
- в) Исторические планы и карты.

#### **Подраздел «Историко-архитектурные исследования»**

- а) Анализ градостроительной документации, выполнявшейся для территории исследования;
- б) Схема историко-культурного опорного плана;
- в) Краткая характеристика объекта культурного наследия.

#### **Подраздел «Ландшафтно-визуальный анализ территории»**

- а) Цели и задачи ландшафтно-визуального анализа;
- б) Краткая характеристика ландшафта территории;
- в) Визуальный анализ территории исследования и взаимосвязи ОКН с окружающей средой;
- г) Выводы.

### **Раздел III. «Материалы обоснования проекта зон охраны объекта культурного наследия»**

- а) Общие сведения об объекте культурного наследия;
- б) Фотофиксация историко-градостроительной среды;
- в) Схема фотофиксации;
- г) Обоснование проекта зон охраны;

#### **Подраздел «Проект зон охраны объекта культурного наследия»**

- а) Зоны охраны объекта культурного наследия;
- б) Схема (графическое описание местоположения) границ зон охраны объекта культурного наследия;
- в) Карта (схема) градостроительного зонирования.

## **Источники и литература.**

### ***В составе исходно-разрешительной документации представлены следующие документы:***

1. Копия решения исполнительного комитета Курского областного Совета народных депутатов от 14.06.1979 № 382 «Постановление Совета Министров СССР № 339 от 11 апреля 1979 г. «О дополнительных мерах по благоустройству и приведению в порядок военных кладбищ и могил Советских воинов и партизан».
2. Приказ Министерства культуры Российской Федерации от 29 декабря 2015 г. № 31003-р: «О регистрации объекта культурного наследия регионального значения «Братская могила воинов Советской Армии, погибших в феврале 1943 года. Захоронено 108 человек, установлено фамилий на 108 человек. Скульптура установлена в 1952 году», 1943 г., 1952 г. (Курская область) в едином государственном реестре объектов культурного наследия (памятников истории и культуры) народов Российской Федерации», расположенного по адресу: Курская область, Железногорский район, сл. Михайловка (на площади)».
3. Приказ Минкультуры России от 11 декабря 2017 г. № 131473-р: «О регистрации объекта культурного наследия регионального значения «Братская могила

советских партизан, павших в боях с немецко-фашистскими захватчиками в 1941-1943 годах», 1941–1943 гг. (Курская область) в едином государственном реестре объектов культурного наследия (памятников истории и культуры) народов Российской Федерации», расположенного по адресу: Курская область, Железногорский район, сл. Михайловка.

4. Приказ Минкультуры России от 29 ноября 2016 г. № 57623-р: «О регистрации объекта культурного наследия регионального значения «Братская могила партийных и советских работников, погибших в борьбе с врагами за Советскую власть в 1919 году. У могилы установлен обелиск», 1919 г. (Курская область) в едином государственном реестре объектов культурного наследия (памятников истории и культуры) народов Российской Федерации»

5. Копия паспорта объекта культурного наследия № 1.

6. Копия паспорта объекта культурного наследия № 2.

7. Копия приказа Комитета по охране объектов культурного наследия Курской области от 08.06.2023 № 05.3-08/470 «Об утверждении границ и режима использования территории объекта культурного наследия регионального значения «Братская могила воинов Советской Армии, погибших в феврале 1943 года. Захоронено 108 человек, установлено фамилий на 108 человек. Скульптура установлена в 1952 году», 1943 г., 1952 г., расположенного по адресу: Курская область, Железногорский район, сл. Михайловка (на площади)».

8. Копия приказа Комитета по охране объектов культурного наследия Курской области от 08.06.2023 № 05.3-08/471 «Об утверждении графического описания местоположения границ защитной зоны объекта культурного наследия регионального значения «Братская могила воинов Советской Армии, погибших в феврале 1943 года. Захоронено 108 человек, установлено фамилий на 108 человек. Скульптура установлена в 1952 году», 1943 г., 1952 г. (Курская область, Железногорский район, сл. Михайловка (на площади))».

9. Копия приказа Комитета по охране объектов культурного наследия Курской области от 26.07.2022 № 05.4-08/864 «Об утверждении предмета охраны объекта культурного наследия регионального значения «Братская могила воинов Советской Армии, погибших в феврале 1943 года. Захоронено 108 человек, установлено фамилий на 108 человек. Скульптура установлена в 1952 году», 1943 г., 1952 г., расположенного по адресу: Курская область, Железногорский район, сл. Михайловка (на площади)».

10. Копия приказа Комитета по охране объектов культурного наследия Курской области от 29.07.2022 № 05.4-08/885 «Об утверждении границ и режима использования территории объекта культурного наследия регионального значения «Братская могила советских партизан, павших в боях с немецко-фашистскими захватчиками в 1941-1943 годах», 1941–1943 гг., расположенного по адресу: Курская область, Железногорский район, сл. Михайловка».

11. Копия приказа Комитета по охране объектов культурного наследия Курской области от 29.07.2022 № 05.4-08/896 «Об утверждении графического описания местоположения границ защитной зоны объекта культурного наследия регионального значения «Братская могила советских партизан, павших в боях с немецко-фашистскими захватчиками в 1941-1943 годах», 1941–1943 гг. (Курская область, Железногорский район, сл. Михайловка)».

12. Копия приказа Комитета по охране объектов культурного наследия Курской области от 29.07.2022 № 05.4-08/884 «Об утверждении границ и режима использования территории объекта культурного наследия регионального значения «Братская могила партийных и советских работников, погибших в борьбе с врагами за Советскую власть в 1919 году. У могилы установлен обелиск», 1919 г., расположенного по адресу: Курская область, Железногорский район, сл. Михайловка».

13. Копия приказа Комитета по охране объектов культурного наследия Курской области от 29.07.2022 № 05.4-08/895 «Об утверждении графического описания местоположения границ

защитной зоны объекта культурного наследия регионального значения «Братская могила партийных и советских работников, погибших в борьбе с врагами за Советскую власть в 1919 году. У могилы установлен обелиск», 1919 г. (Курская область, Железногорский район, сл. Михайловка)».

14. Выписки из ЕГРН об объектах недвижимости и земельном участке.

15. Паспорт 1970-х годов.

16. Паспорт от «25» августа 1991 г.

17. Акт технического осмотра памятника истории и культуры от «11» декабря 1992 г.

18. Охранное обязательство по историческому памятнику (могиле) от 12 августа 1980 г.

19. Охранное обязательство по историческому памятнику (могиле) от 16 сентября 1980 г.

20. Охранное обязательство на памятник истории и культуры от «11» декабря 1992 г.

21. Акт от «6» марта 2019 г. № 73 проведения осмотра объекта культурного наследия регионального значения.

22. Карточка исторического памятника от «15» января 1976 г.

23. Карточка исторического памятника от «6» сентября 1978 г.

24. Учетная карточка от «25» августа 1991 г.

25. Учетная карточка воинского захоронения от «26» августа 1998 г.

26. Учетная карточка от «19» октября 2015 г.

27. Исторические фотографии объектов культурного наследия.

28. Ответ Государственного архива общественно-политической истории Курской области от 11.07.2024 № 70-2024/Г на запрос о воинском захоронении в сл. Михайловка.

29. Ответ Государственного архива Курской области на запрос об объектах культурного наследия регионального значения от 24.07.2024 № 07-12/678-2024/Г .

30. Материалы Государственного архива Курской области по воинскому захоронению в сл. Михайловка (из приложения к ответу на запрос от 24.07.2024)

## **7. Определение перечня документов, запрашиваемых у Заказчика для проведения государственной историко-культурной экспертизы.**

### **Решили:**

1. Научно-проектная документация «Проект зон охраны объектов культурного наследия регионального значения «Братская могила воинов Советской Армии, погибших в феврале 1943 года. Захоронено 108 человек, установлено фамилий на 108 человек. Скульптура установлена в 1952 году», 1943 г., 1952 г., расположенного по адресу: Курская область, Железногорский район, сл. Михайловка (на площади); «Братская могила советских партизан, павших в боях с немецко-фашистскими захватчиками в 1941-1943 годах», 1941–1943 гг., расположенного по адресу: Курская область, Железногорский район, сл. Михайловка, объединенных общей скульптурной композицией и исторически сложившейся территорией», представлена в достаточном объеме для проведения государственной историко-культурной экспертизы.

Председатель Экспертной комиссии

А.В. Дроздов

Ответственный секретарь  
Экспертной комиссии

Л.М. Варюхина

Член Экспертной комиссии

Е.М. Топоровский

## ПРОТОКОЛ № 2

**итогового заседания комиссии экспертов по вопросу рассмотрения «Научно-проектная документация. «Проект зон охраны объектов культурного наследия регионального значения «Братская могила воинов Советской Армии, погибших в феврале 1943 года. Захоронено 108 человек, установлено фамилий на 108 человек. Скульптура установлена в 1952 году», 1943 г., 1952 г., расположенного по адресу: Курская область, Железногорский район, сл. Михайловка (на площади) и «Братская могила советских партизан, павших в боях с немецко-фашистскими захватчиками в 1941-1943 годах», 1941–1943 гг., расположенного по адресу: Курская область, Железногорский район, сл. Михайловка, объединённых общей скульптурной композицией и исторически сложившейся территорией».**

г. Белгород, г. Ульяновск, г. Ставрополь

«05» ноября 2024 года

### **Совещались по дистанционной связи:**

Дроздов Алексей Владимирович - председатель Экспертной комиссии.

Варюхина Ляйля Махмутовна – секретарь Экспертной комиссии.

Топоровский Евгений Мартынович - член Экспертной комиссии.

### **Повестка дня:**

1. Согласование заключительных выводов экспертизы.
2. Принятие решения о подписании акта государственной историко-культурной экспертизы и передаче акта экспертизы Заказчику.

### **По 1-му вопросу:**

**Рассмотрели:** выводы каждого эксперта относительно проектной документации, предоставленной Заказчиком.

**Решили:** «Научно-проектная документация «Проект зон охраны объектов культурного наследия регионального значения «Братская могила воинов Советской Армии, погибших в феврале 1943 года. Захоронено 108 человек, установлено фамилий на 108 человек. Скульптура установлена в 1952 году», 1943 г., 1952 г., расположенного по адресу: Курская область, Железногорский район, сл. Михайловка (на площади) и «Братская могила советских партизан, павших в боях с немецко-фашистскими захватчиками в 1941-1943 годах», 1941–1943 гг., расположенного по адресу: Курская область, Железногорский район, сл. Михайловка, объединённых общей скульптурной композицией и исторически сложившейся территорией»(Шифр НПД.ПЗО-2024/07), выполненная в 2024 году - Областное бюджетное учреждение культуры «Инспекция по охране и использованию объектов культурного наследия (памятников истории и культуры) Курской области», *соответствует* требованиям Федерального закона от 25.06.2002 № 73-ФЗ «Об объектах культурного наследия (памятниках истории и культуры) народов Российской Федерации», объёму предусмотренным:

- Национальным стандартом РФ ГОСТ Р 59124-2020 «Сохранение объектов культурного наследия. Состав и содержание научно-проектной документации проекта зон охраны. Общие

требования» (утвержден и введен в действие приказом Федерального агентства по техническому регулированию и метрологии от 27 октября 2020 г. № 936-ст);

- Муниципальным контрактом № 9 от «30» 07. 2024 г.;

- Положением о зонах охраны объектов культурного наследия (памятников истории и культуры) народов Российской Федерации, утвержденным постановлением Правительства Российской Федерации от 12.09.2015г. № 972.

Разногласия между членами Экспертной комиссии по заключительным выводам экспертизы отсутствуют.

**По 2-му вопросу:**

**Решили:** подписать усиленной квалифицированной электронной подписью акт государственной историко-культурной экспертизы «Научно-проектная документация «Проект зон охраны объектов культурного наследия регионального значения «Братская могила воинов Советской Армии, погибших в феврале 1943 года. Захоронено 108 человек, установлено фамилий на 108 человек. Скульптура установлена в 1952 году», 1943 г., 1952 г., расположенного по адресу: Курская область, Железногорский район, сл. Михайловка (на площади) и «Братская могила советских партизан, павших в боях с немецко-фашистскими захватчиками в 1941-1943 годах», 1941–1943 гг., расположенного по адресу: Курская область, Железногорский район, сл. Михайловка, объединенных общей скульптурной композицией и исторически сложившейся территорией», с *положительным заключением* и рекомендовать проектную документацию для согласования органу государственной охраны объектов культурного наследия Курской области.

Ответственному секретарю Экспертной комиссии в течение 3 рабочих дней с даты оформления акта экспертизы направить его Заказчику со всеми прилагаемыми документами и материалами посредством электронной почты в формате переносимого документа (PDF).

Председатель Экспертной комиссии

А.В. Дроздов

Ответственный секретарь  
Экспертной комиссии

Л.М. Варюхина

Член Экспертной комиссии

Е.М. Топоровский