



АДМИНИСТРАЦИЯ КУРСКОЙ ОБЛАСТИ

КОМИТЕТ ПО ОХРАНЕ ОБЪЕКТОВ КУЛЬТУРНОГО НАСЛЕДИЯ КУРСКОЙ ОБЛАСТИ

П Р И К А З

от 11.08.2022

№ 05.4-08/957

г. Курск

Об утверждении границ и режима использования территории объекта культурного наследия регионального значения «Братская могила партийных и советских работников, расстрелянных деникинцами 17 ноября 1919 года. Захоронено 29 человек. У могилы в 1977 г. установлена скульптурная группа, зажжен огонь Вечной Славы», 1919 г., расположенного по адресу: Курская область, город Курск, ул. Радищева, парк Героев Гражданской войны

В соответствии с Федеральным законом от 25 июня 2002 г. № 73-ФЗ «Об объектах культурного наследия (памятниках истории и культуры) народов Российской Федерации», Законом Курской области от 29 декабря 2005 г. № 120-ЗКО «Об объектах культурного наследия Курской области», пунктом 3.10 Положения о комитете по охране объектов культурного наследия Курской области, утвержденного постановлением Губернатора Курской области от 15.09.2020 № 274-пг, ПРИКАЗЫВАЮ:

1. Утвердить:

границы территории объекта культурного наследия регионального значения «Братская могила партийных и советских работников, расстрелянных деникинцами 17 ноября 1919 года. Захоронено 29 человек. У могилы в 1977 г. установлена скульптурная группа, зажжен огонь Вечной Славы», 1919 г., расположенного по адресу: Курская область, город Курск, ул. Радищева, парк Героев Гражданской войны, согласно приложению № 1 к настоящему приказу;

режим использования территории объекта культурного наследия регионального значения «Братская могила партийных и советских работников, расстрелянных деникинцами 17 ноября 1919 года. Захоронено 29 человек. У могилы в 1977 г. установлена скульптурная группа, зажжен огонь Вечной Славы», 1919 г., расположенного по адресу:

Курская область, город Курск, ул. Радищева, парк Героев Гражданской войны, согласно приложению № 2 к настоящему приказу.

2. Контроль за исполнением настоящего приказа возложить на начальника отдела разрешительной документации и учета объектов культурного наследия комитета по охране объектов культурного наследия Курской области А.И. Куткову.

Председатель комитета



И.А. Мусьял

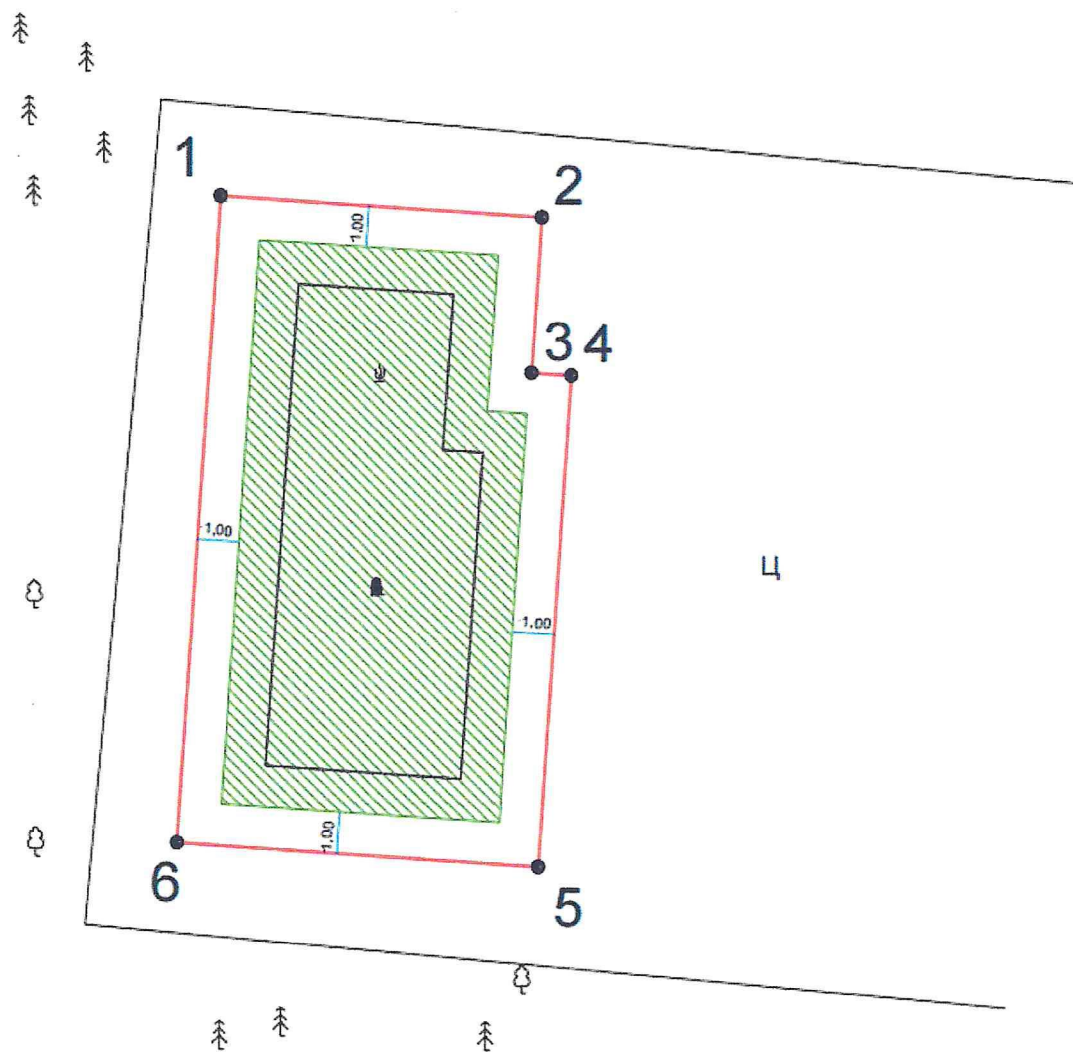
Приложение № 1
к приказу комитета по охране
объектов культурного наследия
Курской области
от 11.08.2022 № 05.4-08/957

**Границы территории объекта культурного наследия регионального значения «Братская могила партийных и советских работников, расстрелянных деникинцами 17 ноября 1919 года. Захоронено 29 человек. У могилы в 1977 г. установлена скульптурная группа, зажжен огонь Вечной Славы», 1919 г., расположенного по адресу:
Курская область, город Курск, ул. Радищева,
парк Героев Гражданской войны**




Границы территории объекта культурного наследия представляют собой замкнутый контур и проходят по часовой стрелке следующим образом:

- от точки 1 в восточном направлении до точки 2;
- от точки 2 в южном направлении до точки 3;
- от точки 3 в восточном направлении до точки 4;
- от точки 4 в южном направлении до точки 5;
- от точки 5 в западном направлении до точки 6;
- от точки 6 в северном направлении до исходной точки 1.

Карта (схема) границ территории объекта культурного наследия регионального значения «Братская могила партийных и советских работников, расстрелянных деникинцами 17 ноября 1919 года. Захоронено 29 человек. У могилы в 1977 г. установлена скульптурная группа, зажжен огонь Вечной Славы», 1919 г., расположенного по адресу: Курская область, город Курск, ул. Радищева, парк Героев Гражданской войны



Условные обозначения:

-  - граница территории объекта культурного наследия
-  - граница территории объекта культурного наследия
-  1 - характерная (поворотная) точка границ территории объекта культурного наследия.
- 1.00 - расстояние от стены объекта культурного наследия (ОКН) до границы территории ОКН

Приложение к границам территории объекта культурного наследия регионального значения «Братская могила партийных и советских работников, расстрелянных деникинцами 17 ноября 1919 года. Захоронено 29 человек. У могилы в 1977 г. установлена скульптурная группа, зажжен огонь Вечной Славы», 1919 г., расположенного по адресу: Курская область, город Курск, ул. Радищева, парк Героев Гражданской войны

Координаты характерных (поворотных) точек границ территории объекта культурного наследия регионального значения «Братская могила партийных и советских работников, расстрелянных деникинцами 17 ноября 1919 года. Захоронено 29 человек. У могилы в 1977 г. установлена скульптурная группа, зажжен огонь Вечной Славы», 1919 г., расположенного по адресу: Курская область, город Курск, ул. Радищева, парк Героев Гражданской войны

№	X	Y	Длина	Угол
1	422 437,00	1 298 773,84	7,73	093°37'42"
2	422 436,51	1 298 781,56	3,81	183°37'42"
3	422 432,71	1 298 781,32	0,96	093°37'42"
4	422 432,65	1 298 782,27	11,89	183°37'42"
5	422 420,79	1 298 781,52	8,69	273°37'42"
6	422 421,34	1 298 772,85	15,69	003°37'42"
1	422 437,00	1 298 773,84		

Приложение № 2
к приказу комитета по охране
объектов культурного наследия
Курской области
от 11.08.2022 № 05.4-08/957

**Режим
использования территории объекта культурного наследия
регионального значения «Братская могила партийных и советских
работников, расстрелянных деникинцами 17 ноября 1919 года.
Захоронено 29 человек. У могилы в 1977 г. установлена скульптурная
группа, зажжен огонь Вечной Славы», 1919 г., расположенного
по адресу: Курская область, город Курск, ул. Радищева,
парк Героев Гражданской войны**

На территории объекта культурного наследия

разрешается:

- проведение работ по сохранению объекта культурного наследия;
- проведение работ по благоустройству и озеленению территории объекта культурного наследия, оборудование территории элементами освещения, малыми архитектурными формами;
- применение при благоустройстве и оборудовании территории отделочных материалов и дорожных покрытий нейтральной цветовой гаммы и фактуры;
- дозахоронение останков, исторически связанных с объектом культурного наследия, найденных в ходе поисковых работ;

запрещается:

- хозяйственная деятельность любого вида, ведущая к разрушению, искажению исторического облика объекта культурного наследия, изменению уровня грунтовых вод;
- любое строительство, не связанное с восстановлением исторических утраченных элементов объекта культурного наследия;
- размещение любых рекламных конструкций на территории объекта культурного наследия;
- проведение любых земляных работ без опережающих археологических исследований;
- любое динамическое воздействие на грунты в зоне их взаимодействия с объектом культурного наследия, создающее разрушающие вибрационные нагрузки;
- самовольная посадка и вырубка насаждений, кроме санитарных рубок;
- прокладка инженерных коммуникаций наземным и надземным способом, за исключением временных, необходимых для проведения ремонтно-реставрационных работ.