



## АДМИНИСТРАЦИЯ КУРСКОЙ ОБЛАСТИ

### КОМИТЕТ ПО ОХРАНЕ ОБЪЕКТОВ КУЛЬТУРНОГО НАСЛЕДИЯ КУРСКОЙ ОБЛАСТИ

#### П Р И К А З

от 01.03.2021

№ 01.1-08/71

г. Курск

**Об утверждении границ и режима использования территории  
объекта культурного наследия регионального значения  
«Братская могила воинов Советской Армии, погибших в период  
Великой Отечественной войны», 1941 – 1945 гг., расположенного по  
адресу: Курская область, Тимский район, село Соколье**

В соответствии с Федеральным законом от 25 июня 2002 г. № 73-ФЗ «Об объектах культурного наследия (памятниках истории и культуры) народов Российской Федерации», Законом Курской области от 29 декабря 2005 г. № 120-ЗКО «Об объектах культурного наследия Курской области», пунктом 3.10 Положения о комитете по охране объектов культурного наследия Курской области, утвержденного постановлением Губернатора Курской области от 15.09.2020 № 274-пг, ПРИКАЗЫВАЮ:

1. Утвердить:

границы территории объекта культурного наследия регионального значения «Братская могила воинов Советской Армии, погибших в период Великой Отечественной войны», 1941 – 1945 гг., расположенного по адресу: Курская область, Тимский район, село Соколье, согласно приложению № 1 к настоящему приказу;

режим использования территории объекта культурного наследия регионального значения «Братская могила воинов Советской Армии, погибших в период Великой Отечественной войны», 1941 – 1945 гг., расположенного по адресу: Курская область, Тимский район, село Соколье, согласно приложению № 2 к настоящему приказу.

2. Контроль за исполнением настоящего приказа возложить на начальника отдела разрешительной документации и учета объектов

культурного наследия комитета по охране объектов культурного наследия  
Курской области Н.Б. Елгушиеву.

И.о. председателя комитета



А.А. Верещак

Приложение № 1  
к приказу комитета по охране  
объектов культурного наследия  
Курской области  
от \_\_\_\_\_ № \_\_\_\_\_

**Границы территории объекта культурного наследия регионального значения «Братская могила воинов Советской Армии, погибших в период Великой Отечественной войны», 1941 – 1945 гг., расположенного по адресу: Курская область, Тимский район, село Соколье**












Границы территории объекта культурного наследия представляют собой замкнутый контур и проходят по часовой стрелке следующим образом:

- от точки А в восточном направлении до точки Б;
- от точки Б в южном направлении до точки В;
- от точки В в западном направлении до точки Г;
- от точки Г в северном направлении до исходной точки А.

**Карта (схема) границ территории объекта культурного наследия  
регионального значения «Братская могила воинов Советской Армии,  
погибших в период Великой Отечественной войны», 1941 – 1945 гг.,  
расположенного по адресу: Курская область, Тимский район, село  
Соколье**



**Условные обозначения:**

- |   |   |   |   |
|---|---|---|---|
|  | - объект культурного наследия   |  | - сельскохозяйственного назначения  |
|  | - территория объекта культурного наследия   |  | - природного ландшафта, в соответствии с местными условиями (территория общего пользования) |
|  | - характерные поворотные точки границы территории объекта культурного наследия                            |  | - размещения кладбищ  |
| <b>Территории:</b>  |   |   |   |
|  | - малоэтажной жилой застройки   |  | - древесно-кустарниковой и луговой растительности/прочие                                    |
|  | - многофункционального общественно-делового, коммерческого, социального и коммунально-бытового назначения |  | - местные автодороги общего пользования, проезды, автостоянки с твердым покрытием           |
|   |   |  | - границы земельных участков, состоящих на кадастровом учете                                |

Приложение к границам территории  
 объекта культурного наследия  
 регионального значения «Братская могила  
 воинов Советской Армии,  
 погибших в период Великой Отечественной войны»,  
 1941 – 1945 гг., расположенного по адресу:  
 Курская область, Тимский район, село Соколье

**Координаты характерных (поворотных) точек к карте (схеме) границ  
 территории объекта культурного наследия регионального значения  
 «Братская могила воинов Советской Армии, погибших в период  
 Великой Отечественной войны», 1941 – 1945 гг., расположенного по  
 адресу: Курская область, Тимский район, село Соколье**

Сведения о местоположении границ объекта		
Координаты характерных (поворотных) точек в системе координат МСК-46		
Сведения о характерных точках границ объекта		
Обозначение характерных точек границ	Координаты, м	
	X	Y
1	419353.98	2145946.14
2	419353.98	2145968.74
3	419341.38	2145968.74
4	419341.38	2145946.14
1	419353.98	2145946.14

Приложение № 2  
к приказу комитета по охране  
объектов культурного наследия  
Курской области  
от \_\_\_\_\_ № \_\_\_\_\_

**Режим  
использования территории объекта культурного наследия  
регионального значения «Братская могила воинов Советской Армии,  
погибших в период Великой Отечественной войны», 1941 – 1945 гг.,  
расположенного по адресу: Курская область, Тимский район,  
село Соколье**

На территории объекта культурного наследия

**Разрешается:**

проведение работ по сохранению объекта культурного наследия;  
проведение работ по благоустройству и озеленению территории  
объекта культурного наследия, оборудование территории элементами  
освещения, малыми архитектурными формами;

применение при благоустройстве и оборудовании территории  
отделочных материалов и дорожных покрытий нейтральной цветовой  
гаммы и фактуры;

дозахоронение останков, исторически связанных с объектом  
культурного наследия, найденных в ходе поисковых работ.

**Запрещается:**

хозяйственная деятельность любого вида, ведущая к разрушению,  
искажению исторического облика объекта культурного наследия,  
изменению уровня грунтовых вод;

любое строительство, не связанное с восстановлением исторических  
утраченных элементов объекта культурного наследия;

размещение любых рекламных конструкций на территории объекта  
культурного наследия;

проведение любых земляных работ без опережающих  
археологических исследований;

любое динамическое воздействие на грунты в зоне их взаимодействия  
с объектом культурного наследия, создающее разрушающие вибрационные  
нагрузки;

самовольная посадка и вырубка насаждений, кроме санитарных  
рубок;

прокладка инженерных коммуникаций наземным и надземным  
способом, за исключением временных, необходимых для проведения  
ремонтно-реставрационных работ.