

АДМИНИСТРАЦИЯ КУРСКОЙ ОБЛАСТИ

КОМИТЕТ ПО ОХРАНЕ ОБЪЕКТОВ КУЛЬТУРНОГО НАСЛЕДИЯ КУРСКОЙ ОБЛАСТИ

П Р И К А З

от 14.10.2022

г. Курск

№ 05.4-08/1144

**Об утверждении границ и режима использования территории
объекта культурного наследия регионального значения
«Здание школы № 36», 1930 г., расположенного по адресу:
Курская область, г. Курск, ул. Станционная, д. 8**

В соответствии с Федеральным законом от 25 июня 2002 г. № 73-ФЗ «Об объектах культурного наследия (памятниках истории и культуры) народов Российской Федерации», Законом Курской области от 29 декабря 2005 г. № 120-ЗКО «Об объектах культурного наследия Курской области», пунктом 3.10 Положения о комитете по охране объектов культурного наследия Курской области, утвержденного постановлением Губернатора Курской области от 15.09.2020 № 274-пг, ПРИКАЗЫВАЮ:

1. Утвердить:

границы территории объекта культурного наследия регионального значения «Здание школы № 36», 1930 г., расположенного по адресу: Курская область, г. Курск, ул. Станционная, д. 8, согласно приложению № 1 к настоящему приказу;

режим использования территории объекта культурного наследия регионального значения «Здание школы № 36», 1930 г., расположенного по адресу: Курская область, г. Курск, ул. Станционная, д. 8, согласно приложению № 2 к настоящему приказу.

2. Признать утратившим силу приказ комитета по охране объектов культурного наследия Курской области от 24.01.2022 № 05.4-08/8 «Об утверждении графического описания местоположения границ защитной зоны объекта культурного наследия регионального значения «Здание школы № 36», 1930 г. (Курская область, г. Курск, ул. Станционная, д. 8)».

3. Контроль за исполнением настоящего приказа возложить на начальника отдела разрешительной документации и учета объектов культурного наследия комитета по охране объектов культурного наследия Курской области А.И. Куткову.

И.о. председателя комитета

A handwritten signature in black ink, appearing to be 'А.Ю. Потанин', written in a cursive style.

А.Ю. Потанин

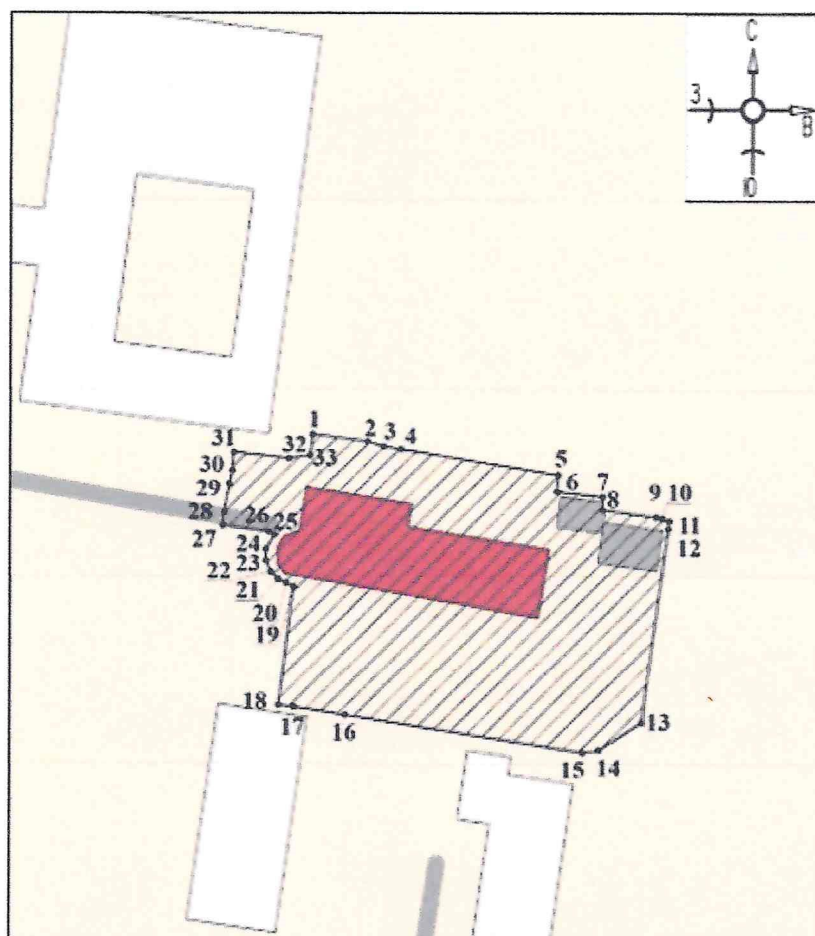
Приложение № 1
к приказу комитета по охране
объектов культурного наследия
Курской области
от 14.10.2022 № 05.4-08/4144

**Границы территории объекта культурного наследия
регионального значения «Здание школы № 36», 1930 г.,
расположенного по адресу: Курская область,
г. Курск, ул. Станционная, д. 8**

Прохождение границы		Описание прохождения границы
от точки	до точки	
1	2	3
1	2	На юго-восток – 41,83 м;
2	3	
3	4	
4	5	
5	6	На юг – 2,78 м;
6	7	На восток – 7,68 м;
7	8	На юг – 2,19 м;
8	9	На восток – 11,52 м;
9	10	
10	11	На юг – 34,32 м;
11	12	
12	13	На юго-запад – 11,24 м;
13	14	
14	15	На запад – 51,70 м;
15	16	
16	17	



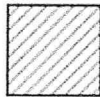
1	2	3
17	18	
18	19	На север – 20,15 м;
19	20	На северо-запад – 4,63 м;
20	21	
21	22	
22	23	На север – 1,99 м;
23	24	На северо-восток – 1,92 м;
24	25	На запад – 11,72 м;
25	26	
26	27	
27	28	На север – 12,54 м;
28	29	
29	30	
30	31	
31	32	На север – 9,34 м;
32	33	На северо-восток – 3,57 м;
33	1	На север в исходную точку – 3,62 м.

**Карта (схема) границ территории объекта культурного наследия
регионального значения «Здание школы № 36», 1930 г.,
расположенного по адресу: Курская область,
г. Курск, ул. Станционная, д. 8**



Масштаб 1:500

Используемые условные знаки и обозначения:

-  - объект культурного наследия
-  - строения, сооружения, не обладающие признаками объекта культурного наследия
-  - границы территории объекта культурного наследия
- 1 - обозначение характерной (поворотной) точки

Приложение к границам территории
 объекта культурного наследия
 регионального значения «Здание
 школы № 36», 1930 г.,
 расположенного по адресу: Курская
 область, г. Курск, ул. Станционная,
 д. 8

**Координаты характерных (поворотных) точек к карте (схеме)
 границ территории объекта культурного наследия регионального
 значения «Здание школы № 36», 1930 г., расположенного
 по адресу: Курская область, г. Курск, ул. Станционная, д. 8**

Сведения о местоположении границ объекта			
Координаты характерных (поворотных) точек в системе координат МСК-46			
Метод определения координат – метод спутниковых геодезических измерений (определений)			
Средняя квадратическая погрешность положения характерной точки (Mt), м = 0,10			
Сведения о характерных точках границ объекта			
Обозначение характерных точек границ	Координаты, м		Описание обозначения точки на местности (при наличии)
	X	Y	
1	2	3	4
1	423117,40	1302177,95	—
2	423116,21	1302187,18	—
3	423115,37	1302189,82	—
4	423114,87	1302192,76	—
5	423110,49	1302219,17	—
6	423107,72	1302218,97	—
7	423106,85	1302226,60	—
8	423104,66	1302226,53	—
9	423103,39	1302235,69	—
10	423103,18	1302236,68	—
11	423102,72	1302237,85	—
12	423101,41	1302237,71	—
13	423068,72	1302233,19	—
14	423064,10	1302226,00	—
15	423063,69	1302223,34	—
16	423069,98	1302183,45	—
17	423071,31	1302174,84	—
18	423071,62	1302172,25	—

1	2	3	4
19	423091,62	1302174,71	—
20	423092,26	1302173,49	—
21	423092,87	1302172,12	—
22	423094,15	1302170,93	—
23	423095,98	1302170,14	—
24	423097,90	1302170,08	—
25	423100,33	1302171,50	—
26	423100,87	1302170,53	—
27	423101,98	1302162,81	—
28	423104,11	1302163,05	—
29	423108,96	1302163,93	—
30	423111,24	1302164,49	—
31	423114,35	1302164,70	—
32	423113,30	1302173,98	—
33	423113,81	1302177,51	—
1	423117,40	1302177,95	—

Приложение № 2
к приказу комитета по охране
объектов культурного наследия
Курской области
от 14.10.2022 № 05.4-08/1144

**Режим
использования территории объекта культурного наследия
регионального значения «Здание школы № 36», 1930 г.,
расположенного по адресу: Курская область,
г. Курск, ул. Станционная, д. 8**

На территории объекта культурного наследия регионального значения «Здание школы № 36», 1930 г., расположенного по адресу: Курская область, г. Курск, ул. Станционная, д. 8

разрешается:

проведение работ по сохранению объекта культурного наследия или его отдельных элементов;

ведение хозяйственной деятельности, не противоречащей требованиям обеспечения сохранности объекта культурного наследия и позволяющей обеспечить функционирование объекта культурного наследия в современных условиях;

проведение работ по озеленению и благоустройству территории, направленных на формирование наиболее близкого к историческому восприятию объекта культурного наследия;

прокладка, реконструкция, ремонт подземных инженерных коммуникаций и сооружений, не нарушающих целостность объекта культурного наследия и не создающих угрозы его повреждения, разрушения или уничтожения;

доступность объекта культурного наследия в целях его экспонирования;

реализация мер пожарной и экологической безопасности;

запрещается:

строительство объектов капитального строительства и увеличение объемно-пространственных характеристик существующих объектов капитального строительства;

проведение земляных, строительных, мелиоративных и иных работ, за исключением работ по сохранению объекта культурного наследия или его отдельных элементов, сохранению историко-градостроительной или природной среды объекта культурного наследия;

хозяйственная деятельность, ведущая к повреждению, разрушению, уничтожению объекта культурного наследия, искажению его внешнего облика;

размещение объектов некапитального строительства, за исключением временных, связанных с проведением работ по сохранению объекта культурного наследия;

установка на фасадах, крыше объекта культурного наследия кондиционеров, телеантенн, тарелок спутниковой связи, а также других средств технического обеспечения;

прокладка наземных и надземных инженерных коммуникаций, кроме временных, необходимых для проведения работ по сохранению объекта культурного наследия; размещение инженерных коммуникаций на фасадах объекта культурного наследия;

размещение рекламных конструкций на объекте культурного наследия и его территории;

создание разрушающих вибрационных нагрузок динамическим воздействием на грунты в зоне их взаимодействия с объектом культурного наследия;

искажение характеристик историко-культурного ландшафта, композиционно связанного с объектом культурного наследия;

вырубка деревьев, за исключением санитарных рубок; уничтожение травяного покрова.