

АДМИНИСТРАЦИЯ КУРСКОЙ ОБЛАСТИ

КОМИТЕТ ПО ОХРАНЕ ОБЪЕКТОВ КУЛЬТУРНОГО НАСЛЕДИЯ КУРСКОЙ ОБЛАСТИ

П Р И К А З

от 25.08.2022

№ 05.4-08/978

г. Курск

Об утверждении границ и режима использования территории объекта культурного наследия регионального значения «Братская могила воинов Советской Армии, погибших в феврале 1943 года. Захоронено 29 человек, установлено фамилий на 12 человек. Скульптура установлена в 1947 году», 1943 г., 1947 г., расположенного по адресу: Курская область, Курский район, с. Лебяжье Лебяженского сельсовета (в парке на территории дома отдыха «Лебяжье»)

В соответствии с Федеральным законом от 25 июня 2002 г. № 73-ФЗ «Об объектах культурного наследия (памятниках истории и культуры) народов Российской Федерации», Законом Курской области от 29 декабря 2005 г. № 120-ЗКО «Об объектах культурного наследия Курской области», пунктом 3.10 Положения о комитете по охране объектов культурного наследия Курской области, утвержденного постановлением Губернатора Курской области от 15.09.2020 № 274-пг, ПРИКАЗЫВАЮ:

1. Утвердить:

границы территории объекта культурного наследия регионального значения «Братская могила воинов Советской Армии, погибших в феврале 1943 года. Захоронено 29 человек, установлено фамилий на 12 человек. Скульптура установлена в 1947 году», 1943 г., 1947 г., расположенного по адресу: Курская область, Курский район, с. Лебяжье Лебяженского сельсовета (в парке на территории дома отдыха «Лебяжье»), согласно приложению № 1 к настоящему приказу;

режим использования территории объекта культурного наследия регионального значения «Братская могила воинов Советской Армии, погибших в феврале 1943 года. Захоронено 29 человек, установлено фамилий на 12 человек. Скульптура установлена в 1947 году», 1943 г., 1947 г., расположенного по адресу: Курская область, Курский район,

с. Лебяжье Лебяженского сельсовета (в парке на территории дома отдыха «Лебяжье»), согласно приложению № 2 к настоящему приказу.

2. Контроль за исполнением настоящего приказа возложить на начальника отдела разрешительной документации и учета объектов культурного наследия комитета по охране объектов культурного наследия Курской области А.И. Куткову.

Председатель комитета



И.А. Мусьял

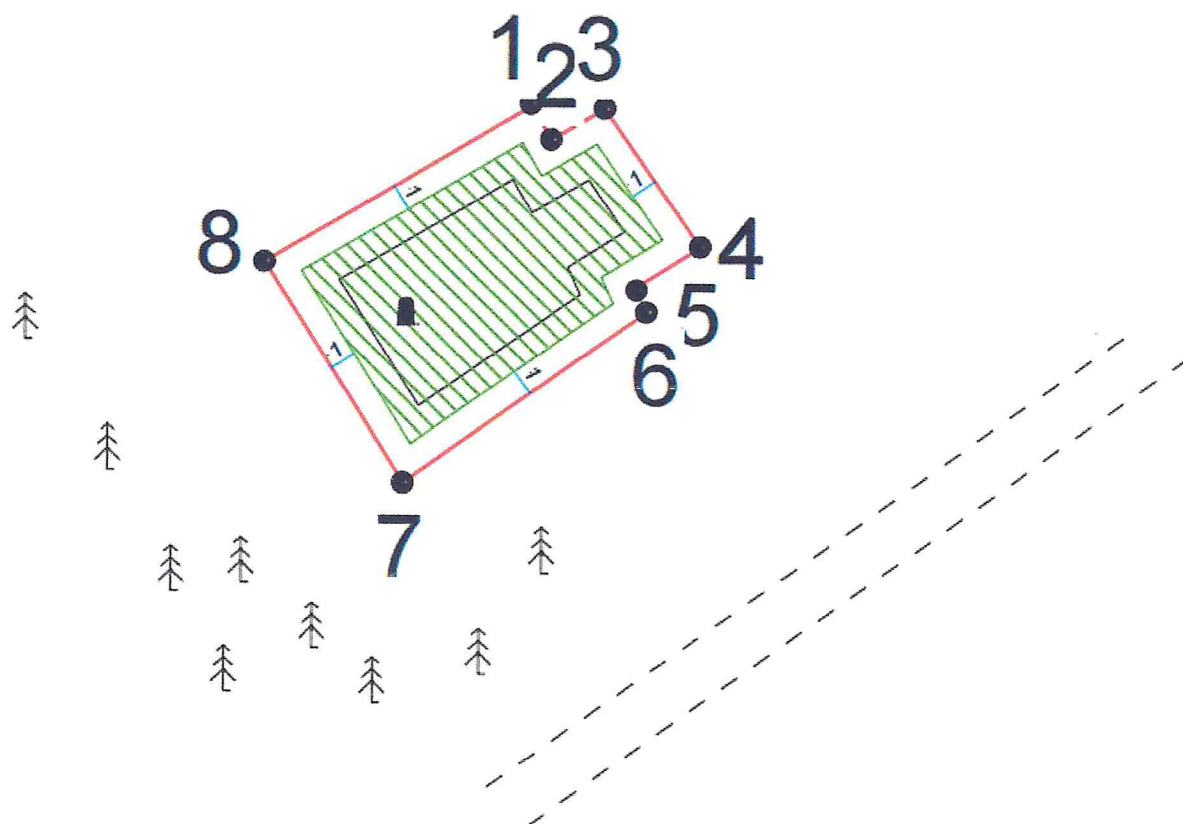
Приложение № 1
к приказу комитета по охране
объектов культурного наследия
Курской области
от 25.08.2022 № 05.4-08/978

Границы территории объекта культурного наследия регионального значения «Братская могила воинов Советской Армии, погибших в феврале 1943 года. Захоронено 29 человек, установлено фамилий на 12 человек. Скульптура установлена в 1947 году», 1943 г., 1947 г., расположенного по адресу: Курская область, Курский район, с. Лебяжье Лебяженского сельсовета (в парке на территории дома отдыха «Лебяжье»)




Границы территории объекта культурного наследия представляют собой замкнутый контур и проходят по часовой стрелке следующим образом:

- от точки 1 в юго-восточном направлении до точки 2;
- от точки 2 в северо-восточном направлении до точки 3;
- от точки 3 в юго-восточном направлении до точки 4;
- от точки 4 в юго-западном направлении до точки 5;
- от точки 5 в юго-восточном направлении до точки 6;
- от точки 6 в юго-западном направлении до точки 7;
- от точки 7 в северо-западном направлении до точки 8;
- от точки 8 в северо-восточном направлении до исходной точки 1.

Карта (схема) границ территории объекта культурного наследия регионального значения «Братская могила воинов Советской Армии, погибших в феврале 1943 года. Захоронено 29 человек, установлено фамилий на 12 человек. Скульптура установлена в 1947 году», 1943 г., 1947 г., расположенного по адресу: Курская область, Курский район, с. Лебяжье Лебяженского сельсовета (в парке на территории дома отдыха «Лебяжье»)



Условные обозначения:

-  - граница территории объекта культурного наследия
-  - граница территории объекта культурного наследия
-  1 - характерная (поворотная) точка границ территории объекта культурного наследия.
- 1.00 - расстояние от стены объекта культурного наследия (ОКН) до границы территории ОКН

Приложение к границам территории объекта культурного наследия регионального значения «Братская могила воинов Советской Армии, погибших в феврале 1943 года. Захоронено 29 человек, установлено фамилий на 12 человек. Скульптура установлена в 1947 году», 1943 г., 1947 г., расположенного по адресу: Курская область, Курский район, с. Лебяжье Лебяженского сельсовета (в парке на территории дома отдыха «Лебяжье»)

Координаты характерных (поворотных) точек границ территории объекта культурного наследия регионального значения «Братская могила воинов Советской Армии, погибших в феврале 1943 года.

Захоронено 29 человек, установлено фамилий на 12 человек. Скульптура установлена в 1947 году», 1943 г., 1947 г., расположенного по адресу: Курская область, Курский район, с. Лебяжье Лебяженского сельсовета (в парке на территории дома отдыха «Лебяжье»)

№	X	Y
1	415 322,75	1 304 551,55
2	415 321,51	1 304 552,27
3	415 322,66	1 304 554,26
4	415 317,49	1 304 557,85
5	415 315,95	1 304 555,44
6	415 314,99	1 304 555,86
7	415 308,58	1 304 546,82
8	415 316,89	1 304 541,63
1	415 322,75	1 304 551,55

Приложение № 2
к приказу комитета по охране
объектов культурного наследия
Курской области
от 25.08.2022 № 05.4-08/978

**Режим
использования территории объекта культурного наследия
регионального значения «Братская могила воинов Советской Армии,
погибших в феврале 1943 года. Захоронено 29 человек, установлено
фамилий на 12 человек. Скульптура установлена в 1947 году»,
1943 г., 1947 г., расположенного по адресу: Курская область,
Курский район, с. Лебяжье Лебяженского сельсовета
(в парке на территории дома отдыха «Лебяжье»)**

На территории объекта культурного наследия

разрешается:

проведение работ по сохранению объекта культурного наследия;
проведение работ по благоустройству и озеленению территории
объекта культурного наследия, оборудование территории элементами
освещения, малыми архитектурными формами;

применение при благоустройстве и оборудовании территории
отделочных материалов и дорожных покрытий нейтральной цветовой
гаммы и фактуры;

дозахоронение останков, исторически связанных с объектом
культурного наследия, найденных в ходе поисковых работ;

запрещается:

хозяйственная деятельность любого вида, ведущая к разрушению,
искажению исторического облика объекта культурного наследия,
изменению уровня грунтовых вод;

любое строительство, не связанное с восстановлением исторических
утраченных элементов объекта культурного наследия;

размещение любых рекламных конструкций на территории объекта
культурного наследия;

проведение любых земляных работ без опережающих
археологических исследований;

любое динамическое воздействие на грунты в зоне их
взаимодействия с объектом культурного наследия, создающее
разрушающие вибрационные нагрузки;

самовольная посадка и вырубка насаждений, кроме санитарных
рубок;

прокладка инженерных коммуникаций наземным и надземным
способом, за исключением временных, необходимых для проведения
ремонтно-реставрационных работ.