



АДМИНИСТРАЦИЯ КУРСКОЙ ОБЛАСТИ

КОМИТЕТ ПО ОХРАНЕ ОБЪЕКТОВ КУЛЬТУРНОГО НАСЛЕДИЯ КУРСКОЙ ОБЛАСТИ

П Р И К А З

от 13.04.2021

№ 011-08/108

г. Курск

О включении выявленного объекта культурного наследия «Дом жилой, кон. XIX - нач. XX вв.», расположенного по адресу: Курская область, город Курск, переулок Радищева, дом 4, в единый государственный реестр объектов культурного наследия (памятников истории и культуры) народов Российской Федерации в качестве объекта культурного наследия местного (муниципального) значения «Дом купцов Горбуновых» и утверждении границ его территории

В соответствии с Федеральным законом от 25 июня 2002 года № 73-ФЗ «Об объектах культурного наследия (памятниках истории и культуры) народов Российской Федерации», Законом Курской области от 29 декабря 2005 года № 120-ЗКО «Об объектах культурного наследия Курской области», на основании акта государственной историко-культурной экспертизы от 15 июля 2020 года, выполненной аттестованным государственным экспертом Е.В. Холодовой, ПРИКАЗЫВАЮ:

1. Включить выявленный объект культурного наследия «Дом жилой, кон. XIX - нач. XX вв.», расположенный по адресу: Курская область, город Курск, переулок Радищева, дом 4, в единый государственный реестр объектов культурного наследия (памятников истории и культуры) народов Российской Федерации в качестве объекта культурного наследия местного (муниципального) значения «Дом купцов Горбуновых», время создания – последняя четверть XIX века, вид объекта – памятник, расположенного по адресу: Курская область, город Курск, переулок Радищева, дом 4.

2. Утвердить прилагаемые границы территории объекта культурного наследия местного (муниципального) значения, указанного в пункте 1 настоящего приказа.

3. Исключить из перечня выявленных объектов культурного наследия, расположенных на территории Курской области, выявленный объект культурного наследия «Дом жилой, кон. XIX - нач. XX вв.», числящийся под порядковым номером 382.

4. Контроль за исполнением настоящего приказа возложить на заместителя начальника отдела государственного надзора комитета по охране объектов культурного наследия Курской области М.Н. Мерзликину.

Председатель комитета



И.А. Мусьял

УТВЕРЖДЕНЫ
приказом комитета по охране объектов
культурного наследия Курской области
от 19.04.2011 № 011-08/101

**Границы территории объекта культурного наследия местного
(муниципального) значения «Дом купцов Горбуновых»,
расположенного по адресу: Курская область, город Курск, переулок
Радищева, дом 4**

Описание границ территории объекта культурного наследия

Граница территории объекта культурного наследия определяет пространство в квартале современной и исторической застройки вокруг здания и проходит, отстоя от него на определенном, заданном экспертизой расстоянии. Форма участка в границах территории объекта культурного наследия прямоугольная, общая площадь - 539 кв. м.

Текстовое описание поворотных точек границы территории

1-2 - граница в северной части участка проходит с запада на восток, в том числе по северной стене здания;

2-3 - граница в восточной части участка проходит по дворовой территории с севера на юг вдоль восточной стены здания на расстоянии 1,0 м;

3-4 - граница в южной части участка проходит по бордюру проезжей части переулка Радищева с востока на запад вдоль южной стены здания на расстоянии 4,4 м;

4-1 - граница в западной части участка проходит в направлении с юга на север на расстоянии от западной стены здания 1,0 м.

**Координаты характерных (поворотных) точек
границы территории объекта культурного наследия**

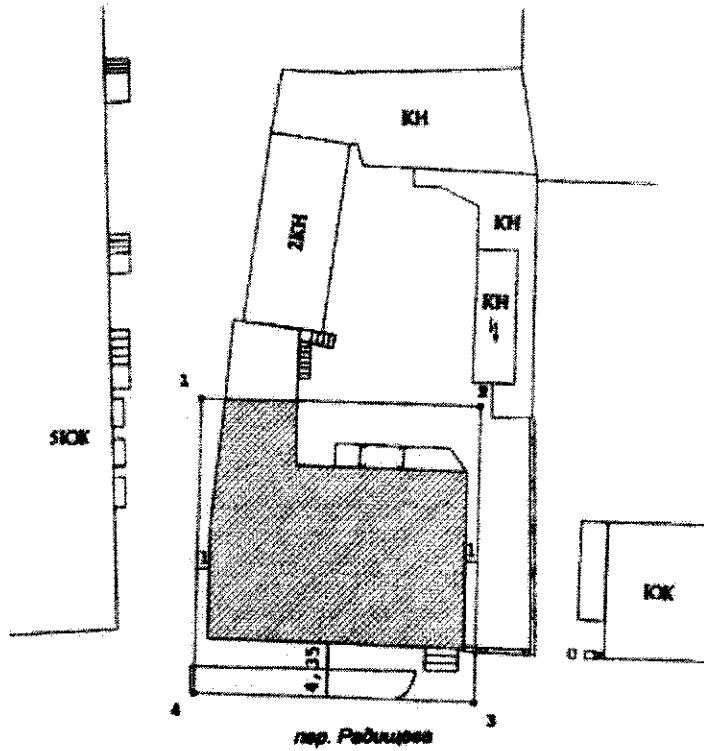
№	X	Y	Длина	Угол
1	421003,58	1298987,86	22,59	092°04'47"
2	421002,76	1299010,44	23,9	181°33'31"
3	420978,87	1299009,79	22,7	272°31'29"
4	420979,87	1298987,11	23,72	001°48'42"
1	421003,58	1298987,86		

Схема границы территории объекта культурного наследия
по адресу: Российская Федерация, г. Курск, пер. Радищева, д.4





Масштаб 1:500


Система координат МСК-46

"Дом купцов Гербуновых"



Условные обозначения:

-  объект культурного наследия
-  граница территории объекта культурного наследия
-  характерная (поворотная) точка границы территории объекта культурного наследия
-  расстояние от стены объекта культурного наследия (ОКН) до границы территории ОКН

				ООО "ЗЕМЛЕМЕР"		
				Схема границы территории объекта культурного наследия		
Глав. директор	Карпушин А.П.		Объект: Курская обл., г. Курск, пер. Радищева, д.4	Этаж	Лист	Масштаб
Молодой специалист	Шаталова С.И.					1:500
Заместитель ГИМС	Колесов Е.В.					
				ИНВ. №		