

АДМИНИСТРАЦИЯ КУРСКОЙ ОБЛАСТИ

КОМИТЕТ ПО ОХРАНЕ ОБЪЕКТОВ КУЛЬТУРНОГО НАСЛЕДИЯ
КУРСКОЙ ОБЛАСТИ

П Р И К А З

от 25.11.2022

№ 05.4-08/1300

г. Курск

Об утверждении границ и режима использования территории объекта культурного наследия регионального значения «Здание церковно–приходской школы», XIX в., входящего в состав объекта культурного наследия регионального значения «Ансамбль церкви Рождества Христова», XIX в., расположенного по адресу: Курская область, Суджанский район, сл. Гончаровка, ул. Мира, 41

В соответствии с Федеральным законом от 25 июня 2002 г. № 73-ФЗ «Об объектах культурного наследия (памятниках истории и культуры) народов Российской Федерации», Законом Курской области от 29 декабря 2005 г. № 120-ЗКО «Об объектах культурного наследия Курской области», пунктом 3.10 Положения о комитете по охране объектов культурного наследия Курской области, утвержденного постановлением Губернатора Курской области от 15.09.2020 № 274-пг, ПРИКАЗЫВАЮ:

1. Утвердить:

границы территории объекта культурного наследия регионального значения «Здание церковно–приходской школы», XIX в., входящего в состав объекта культурного наследия регионального значения «Ансамбль церкви Рождества Христова», XIX в., расположенного по адресу: Курская область, Суджанский район, сл. Гончаровка, ул. Мира, 41, согласно приложению № 1 к настоящему приказу;

режим использования территории объекта культурного наследия регионального значения «Здание церковно–приходской школы», XIX в., входящего в состав объекта культурного наследия регионального значения «Ансамбль церкви Рождества Христова», XIX в., расположенного по

адресу: Курская область, Суджанский район, сл. Гончаровка, ул. Мира, 41, согласно приложению № 2 к настоящему приказу.

2. Контроль за исполнением настоящего приказа возложить на начальника отдела разрешительной документации и учета объектов культурного наследия комитета по охране объектов культурного наследия Курской области А.И. Куткову.

Председатель комитета



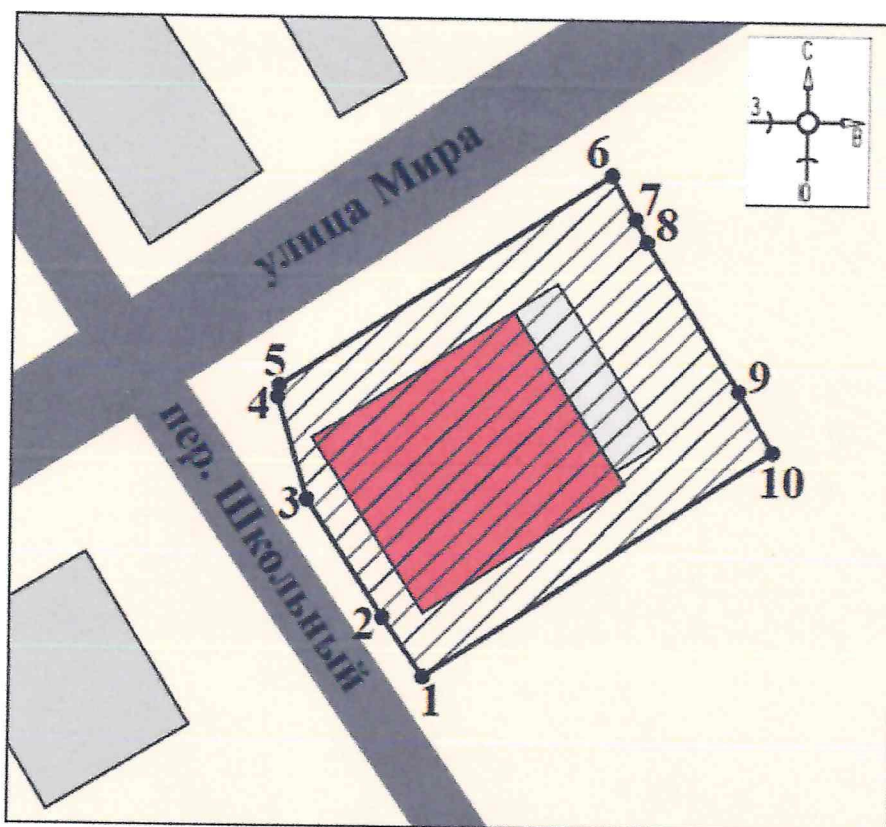
И.А. Мусьял

Приложение № 1
к приказу комитета по охране
объектов культурного наследия
Курской области
от 25.11.2022 № 05.4-08/1300

Границы территории объекта культурного наследия регионального значения «Здание церковно–приходской школы», XIX в., входящего в состав объекта культурного наследия регионального значения «Ансамбль церкви Рождества Христова», XIX в., расположенного по адресу: Курская область, Суджанский район, сл. Гончаровка, ул. Мира, 41





Прохождение границы		Описание прохождения границы
от точки	до точки	
1	2	На юго-запад – 11,43 м;
2	3	
3	4	На север – 5,80 м;
4	5	На север – 0,64 м;
5	6	На северо-запад – 21,14 м;
6	7	На северо-восток – 2,66 м;
7	8	На северо-восток – 1,38 м;
8	9	На северо-восток – 9,49 м;
9	10	На северо-восток – 3,78 м;
10	1	На юго-восток в исходную точку – 22,34 м.

**Карта (схема) границ территории объекта культурного наследия
регионального значения «Здание церковно–приходской школы»,
XIX в., входящего в состав объекта культурного наследия
регионального значения «Ансамбль церкви Рождества Христова»,
XIX в., расположенного по адресу: Курская область,
Суджанский район, сл. Гончаровка, ул. Мира, 41**



Масштаб 1:500

Используемые условные знаки и обозначения:

-  - объект культурного наследия
-  - строения, сооружения, не обладающие признаками объекта культурного наследия
-  - границы территории объекта культурного наследия
-  1 - обозначение характерной (поворотной) точки

Приложение к границам территории объекта культурного наследия регионального значения «Здание церковно–приходской школы», XIX в., входящего в состав объекта культурного наследия регионального значения «Ансамбль церкви Рождества Христова», XIX в., расположенного по адресу: Курская область, Суджанский район, сл. Гончаровка, ул. Мира, 41

Координаты характерных (поворотных) точек к карте (схеме) границ территории объекта культурного наследия регионального значения «Здание церковно–приходской школы», XIX в., входящего в состав объекта культурного наследия регионального значения «Ансамбль церкви Рождества Христова», XIX в., расположенного по адресу: Курская область, Суджанский район, сл. Гончаровка, ул. Мира, 41

Сведения о местоположении границ объекта			
Координаты характерных (поворотных) точек в системе координат МСК-46			
Метод определения координат – метод спутниковых геодезических измерений (определений)			
Средняя квадратическая погрешность положения характерной точки (Mt), м = 0,10			
Сведения о характерных точках границ объекта			
Обозначение характерных точек границ	Координаты, м		Описание обозначения точки на местности (при наличии)
	X	Y	
1	2	3	4
1	360968,80	1234365,71	—
2	360972,03	1234363,49	—
3	360978,31	1234359,38	—
4	360983,88	1234357,75	—
5	360984,51	1234357,83	—
6	360996,00	1234375,58	—
7	360993,67	1234376,87	—
8	360992,44	1234377,50	—
9	360984,39	1234382,52	—
10	360981,09	1234384,37	—
1	360968,80	1234365,71	—

Приложение № 2
к приказу комитета по охране
объектов культурного наследия
Курской области
от 25.11.2022 № 05.4-08/1300

Режим
использования территории объекта культурного наследия
регионального значения «Здание церковно–приходской школы»,
XIX в., входящего в состав объекта культурного наследия
регионального значения «Ансамбль церкви Рождества Христова»,
XIX в., расположенного по адресу: Курская область,
Суджанский район, сл. Гончаровка, ул. Мира, 41

На территории объекта культурного наследия регионального значения «Здание церковно–приходской школы», XIX в., входящего в состав объекта культурного наследия регионального значения «Ансамбль церкви Рождества Христова», XIX в., расположенного по адресу: Курская область, Суджанский район, сл. Гончаровка, ул. Мира, 41

разрешается:

проведение работ по сохранению объекта культурного наследия или его отдельных элементов;

проведение работ по озеленению и благоустройству территории, производимых, в том числе с применением методов реставрации, направленных на формирование наиболее близкого к историческому восприятию объекта культурного наследия;

прокладка, реконструкция, ремонт дорог и элементов их обустройства, а также подземных инженерных коммуникаций и сооружений, не нарушающих целостность объекта культурного наследия и не создающих угрозы его повреждения, разрушения или уничтожения, угрозы пожара;

ведение хозяйственной деятельности, не противоречащей требованиям обеспечения сохранности объекта культурного наследия и позволяющей обеспечить функционирование объекта культурного наследия в современных условиях;

доступность объекта культурного наследия в целях его экспонирования, сохранения его традиционного визуального восприятия;

реализация мер пожарной и экологической безопасности;

запрещается:

строительство объектов капитального строительства;

хозяйственная деятельность, ведущая к разрушению, искажению внешнего облика объекта культурного наследия, нарушающая его

целостность и создающая угрозу его повреждения, разрушения или уничтожения;

искажение характеристик историко-культурного ландшафта, композиционно связанного с объектом культурного наследия;

вырубка деревьев, за исключением санитарных рубок; уничтожение травяного покрова;

установка на фасадах, крыше объекта культурного наследия кондиционеров, телеантенн, тарелок спутниковой связи, а также других средств технического обеспечения;

прокладка наземных и воздушных инженерных коммуникаций, кроме временных, необходимых для проведения работ по сохранению объекта культурного наследия;

размещение любых рекламных конструкций на объекте культурного наследия и его территории;

создание разрушающих вибрационных нагрузок динамическим воздействием на грунты в зоне их взаимодействия с объектом культурного наследия;

размещение временных построек, не связанных с проведением работ по сохранению объекта культурного наследия.