



АДМИНИСТРАЦИЯ КУРСКОЙ ОБЛАСТИ

КОМИТЕТ ПО ОХРАНЕ ОБЪЕКТОВ КУЛЬТУРНОГО НАСЛЕДИЯ КУРСКОЙ ОБЛАСТИ

П Р И К А З

от 29.08.2022

№ 05.4-08/1020

г. Курск

**Об утверждении границ и режима использования территории объекта
культурного наследия регионального значения «Жилой дом»,
конец XIX – начало XX вв., расположенного по адресу:
Курская область, г. Рыльск, ул. Куйбышева, 32**

В соответствии с Федеральным законом от 25 июня 2002 г. № 73-ФЗ «Об объектах культурного наследия (памятниках истории и культуры) народов Российской Федерации», Законом Курской области от 29 декабря 2005 г. № 120-ЗКО «Об объектах культурного наследия Курской области», пунктом 3.10 Положения о комитете по охране объектов культурного наследия Курской области, утвержденного постановлением Губернатора Курской области от 15.09.2020 № 274-пг, ПРИКАЗЫВАЮ:

1. Утвердить:

границы территории объекта культурного наследия регионального значения «Жилой дом», конец XIX – начало XX вв., расположенного по адресу: Курская область, г. Рыльск, ул. Куйбышева, 32, согласно приложению № 1 к настоящему приказу;

режим использования территории объекта культурного наследия регионального значения «Жилой дом», конец XIX – начало XX вв., расположенного по адресу: Курская область, г. Рыльск, ул. Куйбышева, 32, согласно приложению № 2 к настоящему приказу.

2. Контроль за исполнением настоящего приказа возложить на начальника отдела разрешительной документации и учета объектов культурного наследия комитета по охране объектов культурного наследия Курской области А.И. Куткову.

Председатель комитета

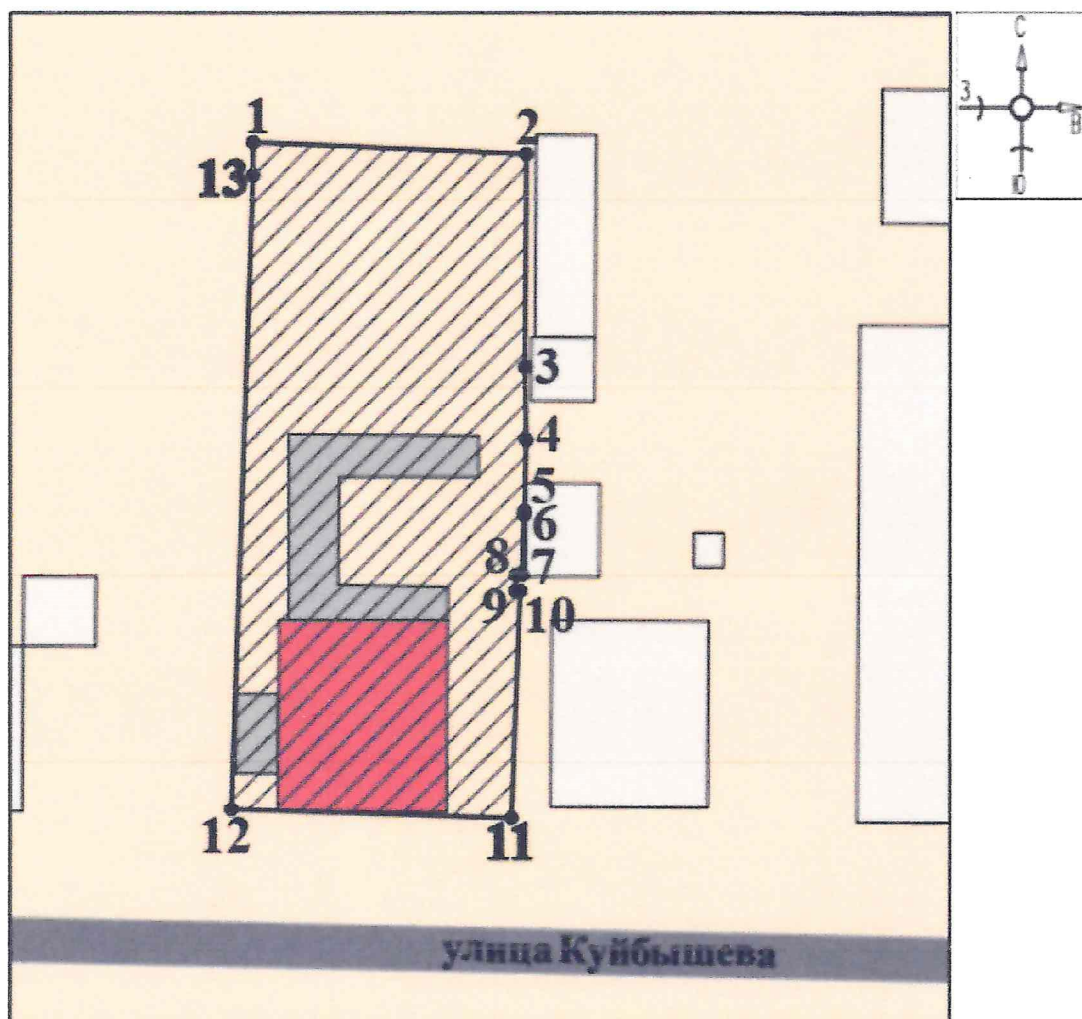
И.А. Мусьял

Приложение № 1
к приказу комитета по охране
объектов культурного наследия
Курской области
от 29.08.2022 № 05.4-08/1020

Границы территории объекта культурного наследия регионального значения «Жилой дом», конец XIX – начало XX вв., расположенного по адресу: Курская область, г. Рыльск, ул. Куйбышева, 32



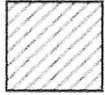

Прохождение границы		Описание прохождения границы
от точки	до точки	
1	2	На северо-восток – 58,88 м;
2	3	
3	4	
4	5	
5	6	
6	7	
7	8	На запад – 0,52 м;
8	9	На юг – 1,42 м;
9	10	На восток – 0,42 м;
10	11	На юг – 20,03 м;
11	12	На запад – 24,47 м;
12	13	На северо-запад в исходную точку – 58,68 м.
13	1	

**Карта (схема) границ территории объекта культурного наследия
регионального значения «Жилой дом», конец XIX – начало XX вв.,
расположенного по адресу: Курская область, г. Рыльск,
ул. Куйбышева, 32**



Масштаб 1: 500

Используемые условные знаки и обозначения:

-  - объект культурного наследия
-  - строения, сооружения, не обладающие признаками объекта культурного наследия
-  - границы территории объекта культурного наследия
-  - обозначение характерной (поворотной) точки

Приложение к границам территории
 объекта культурного наследия
 регионального значения «Жилой
 дом», конец XIX – начало XX вв.,
 расположенного по адресу:
 Курская область, г. Рыльск,
 ул. Куйбышева, 32

**Координаты характерных (поворотных) точек к карте (схеме) границ
 территории объекта культурного наследия регионального значения
 «Жилой дом», конец XIX – начало XX вв., расположенного по адресу:
 Курская область, г. Рыльск, ул. Куйбышева, 32**

Сведения о местоположении границ объекта			
Координаты характерных (поворотных) точек в системе координат МСК-46			
Метод определения координат – метод спутниковых геодезических измерений (определений) Средняя квадратическая погрешность положения характерной точки (Mt), м = 0,10			
Сведения о характерных точках границ объекта			
Обозначение характерных точек границ	Координаты, м		Описание обозначения точки на местности (при наличии)
	X	Y	
1	402631,75	1194554,1	—
2	402630,74	1194577,97	—
3	402612,13	1194577,87	—
4	402605,64	1194577,97	—
5	402599,4	1194577,82	—
6	402599,04	1194577,8	—
7	402593,75	1194577,6	—
8	402593,77	1194577,08	—
9	402592,35	1194577,03	—
10	402592,35	1194577,45	—
11	402572,33	1194576,71	—
12	402573,1	1194552,25	—
13	402628,91	1194554,1	—
1	402631,75	1194554,1	—

Приложение № 2
к приказу комитета по охране
объектов культурного наследия
Курской области
от 29.08.2022 № 05.4-08/1020

**Режим
использования территории объекта культурного наследия
регионального значения «Жилой дом», конец XIX – начало XX вв.,
расположенного по адресу: Курская область, г. Рыльск,
ул. Куйбышева, 32**

На территории объекта культурного наследия регионального значения «Жилой дом», конец XIX – начало XX вв., расположенного по адресу: Курская область, г. Рыльск, ул. Куйбышева, 32

разрешается:

проведение работ по сохранению объекта культурного наследия или его отдельных элементов;

проведение работ по озеленению и благоустройству территории, производимых, в том числе с применением методов реставрации, направленных на формирование наиболее близкого к историческому восприятию объекта культурного наследия;

прокладка, реконструкция, ремонт дорог и элементов их обустройства, а также подземных инженерных коммуникаций и сооружений, не нарушающих целостность объекта культурного наследия и не создающих угрозы его повреждения, разрушения или уничтожения, угрозы пожара;

ведение хозяйственной деятельности, не противоречащей требованиям обеспечения сохранности объекта культурного наследия и позволяющей обеспечить функционирование объекта культурного наследия в современных условиях;

доступность объекта культурного наследия в целях его экспонирования, сохранения его традиционного визуального восприятия;

реализация мер пожарной и экологической безопасности;

запрещается:

строительство объектов капитального строительства;

хозяйственная деятельность, ведущая к разрушению, искажению внешнего облика объекта культурного наследия, нарушающая его целостность и создающая угрозу его повреждения, разрушения или уничтожения;

искажение характеристик историко-культурного ландшафта, композиционно связанного с объектом культурного наследия;

вырубка деревьев, за исключением санитарных рубок; уничтожение травяного покрова;

установка на фасадах, крыше объекта культурного наследия кондиционеров, телеантенн, тарелок спутниковой связи, а также других средств технического обеспечения;

прокладка наземных и воздушных инженерных коммуникаций, кроме временных, необходимых для проведения работ по сохранению объекта культурного наследия;

размещение любых рекламных конструкций на объекте культурного наследия и его территории;

создание разрушающих вибрационных нагрузок динамическим воздействием на грунты в зоне их взаимодействия с объектом культурного наследия;

размещение временных построек, не связанных с проведением работ по сохранению объекта культурного наследия.