



**КОМИТЕТ ПО ОХРАНЕ ОБЪЕКТОВ КУЛЬТУРНОГО НАСЛЕДИЯ
КУРСКОЙ ОБЛАСТИ**

П Р И К А З

от 26.09.2023

№ 05.3-02/660

г. Курск

**Об утверждении границ и режима использования территории
объекта культурного наследия регионального значения
«Церковь Успенская», 1839 г., расположенного по адресу:
Курская область, г. Льгов, ул. Ф. Энгельса, д. 140**

В соответствии с Федеральным законом от 25 июня 2002 г. № 73-ФЗ «Об объектах культурного наследия (памятниках истории и культуры) народов Российской Федерации», Законом Курской области от 29 декабря 2005 г. № 120-ЗКО «Об объектах культурного наследия Курской области», пунктом 3.10 Положения о комитете по охране объектов культурного наследия Курской области, утвержденного постановлением Губернатора Курской области от 15.09.2020 № 274-пг, ПРИКАЗЫВАЮ:

1. Утвердить:

границы территории объекта культурного наследия регионального значения «Церковь Успенская», 1839 г., расположенного по адресу: Курская область, г. Льгов, ул. Ф. Энгельса, д. 140, согласно приложению № 1 к настоящему приказу;

режим использования территории объекта культурного наследия регионального значения «Церковь Успенская», 1839 г., расположенного по адресу: Курская область, г. Льгов, ул. Ф. Энгельса, д. 140, согласно приложению № 2 к настоящему приказу.

2. Контроль за исполнением настоящего приказа возложить на начальника управления разрешительной документации и учета объектов культурного наследия комитета по охране объектов культурного наследия Курской области А.И. Куткову.

Председатель комитета

И.А. Мусьял

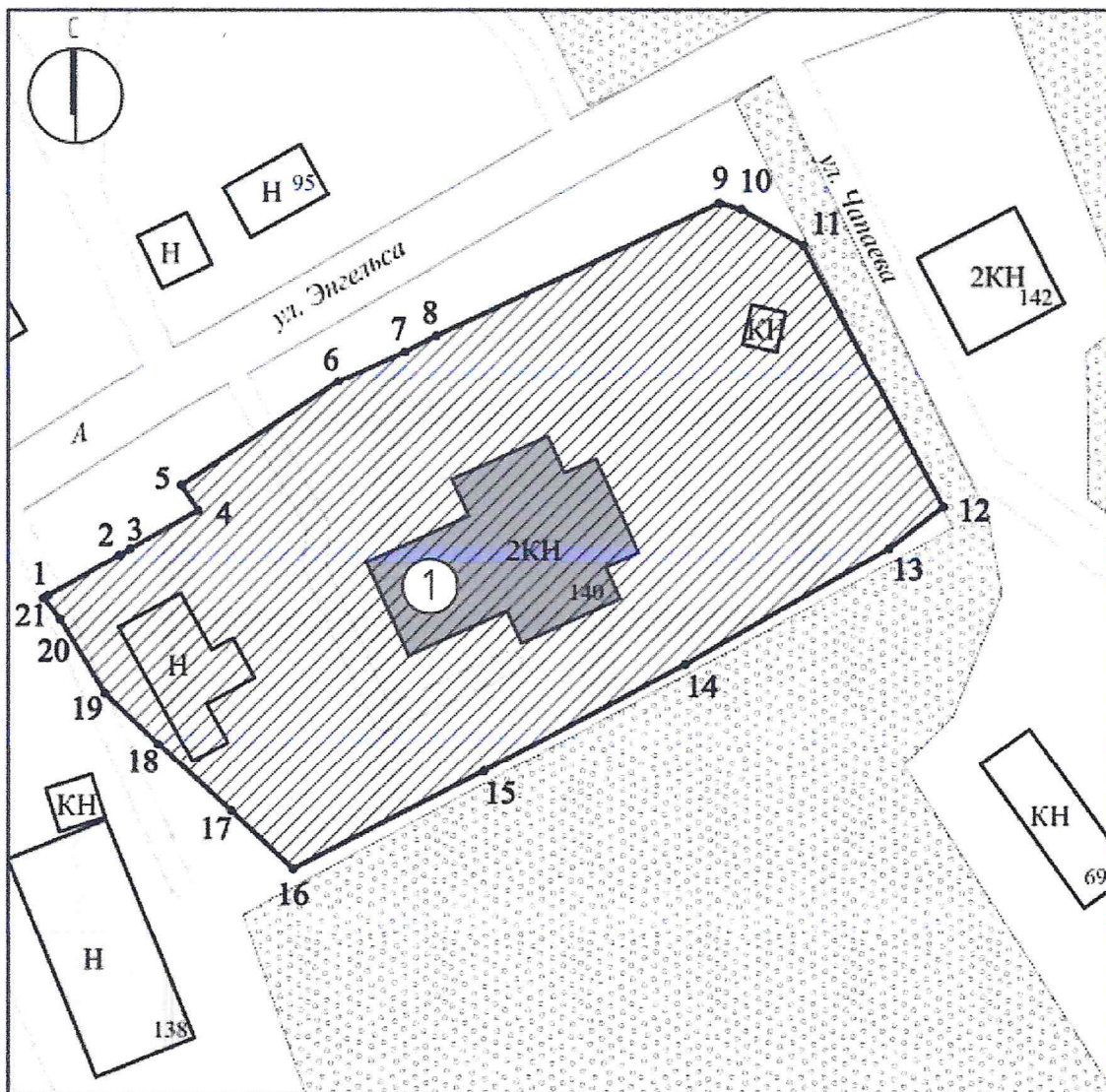
Приложение № 1
к приказу комитета по охране
объектов культурного наследия
Курской области
от 26.09.2023 № 05.3-08/660

**Границы территории объекта культурного наследия
регионального значения «Церковь Успенская», 1839 г.,
расположенного по адресу: Курская область,
г. Льгов, ул. Ф. Энгельса, д. 140**

Прохождение границы		Описание прохождения границы
от точки	до точки	
1	2	3
1	2	На северо-восток – 9,4 м;
2	3	На северо-восток – 1,49 м;
3	4	На северо-восток – 8,89 м;
4	5	На северо-запад – 3,49 м;
5	6	На северо-восток – 21,66 м;
6	7	На северо-восток – 8,36 м;
7	8	На северо-восток – 4,05 м;
8	9	На северо-восток – 35,62 м;
9	10	На юго-восток – 2,62 м;
10	11	На юго-восток – 8,23 м;
11	12	На юго-восток – 34,13 м;
12	13	На юго-запад – 7,89 м;
13	14	На юго-запад – 26,82 м;
14	15	На юго-запад – 26,1 м;
15	16	На юго-запад – 24,51 м;




1	2	3
16	17	На северо-запад – 9,74 м;
17	18	На северо-запад – 11,32 м;
18	19	На северо-запад – 8,42 м;
19	20	На северо-запад – 9,95 м;
20	21	На северо-запад – 3,07 м;
21	1	На северо-восток в исходную точку – 0,57 м.

**Карта (схема) границ территории объекта культурного наследия
регионального значения «Церковь Успенская», 1839 г.,
расположенного по адресу: Курская область,
г. Льгов, ул. Ф. Энгельса, д. 140**



Масштаб 1:2000

Используемые условные знаки и обозначения:

-  - объект культурного наследия
-  - границы территории объекта культурного наследия
-  - обозначение характерной (поворотной) точки

Приложение к границам территории
 объекта культурного наследия
 регионального значения «Церковь
 Успенская», 1839 г.,
 расположенного по адресу: Курская
 область, г. Льгов, ул. Ф. Энгельса,
 д. 140

**Координаты характерных (поворотных) точек к карте (схеме) границ
 территории объекта культурного наследия регионального значения
 «Церковь Успенская», 1839 г., расположенного по адресу:
 Курская область, г. Льгов, ул. Ф. Энгельса, д. 140**

Сведения о местоположении границ объекта			
Координаты характерных (поворотных) точек в системе координат МСК-46, зона 1			
Метод определения координат – метод спутниковых геодезических измерений (определений)			
Средняя квадратическая погрешность положения характерной точки (Mt), м = 0,10			
Сведения о характерных точках границ объекта			
Обозначение характерных точек границ	Координаты, м		Описание обозначения точки на местности (при наличии)
	X	Y	
1	412436,14	1236204,29	—
2	412440,78	1236212,46	—
3	412441,54	1236213,74	—
4	412445,93	1236221,47	—
5	412448,85	1236219,55	—
6	412460,91	1236237,54	—
7	412464,36	1236245,15	—
8	412466,23	1236248,74	—
9	412481,30	1236281,01	—
10	412480,62	1236283,54	—
11	412476,50	1236290,67	—
12	412446,36	1236306,69	—
13	412441,54	1236300,44	—
14	412428,25	1236277,15	—
15	412415,96	1236254,13	—
16	412404,72	1236232,35	—
17	412411,37	1236225,23	—
18	412419,06	1236216,92	—
19	412424,90	1236210,85	—
20	412433,40	1236205,68	—
21	412435,83	1236203,81	—
1	412436,14	1236204,29	—

Приложение № 2
к приказу комитета по охране
объектов культурного наследия
Курской области
от 26.09.2023 № 05.3-08/660

**Режим
использования территории объекта культурного наследия
регионального значения «Церковь Успенская», 1839 г.,
расположенного по адресу: Курская область,
г. Льгов, ул. Ф. Энгельса, д. 140**

На территории объекта культурного наследия регионального значения «Церковь Успенская», 1839 г., расположенного по адресу: Курская область, г. Льгов, ул. Ф. Энгельса, д. 140

разрешается:

проведение работ по сохранению объекта культурного наследия или его отдельных элементов;

проведение работ по озеленению и благоустройству территории, производимых, в том числе с применением методов реставрации, направленных на формирование наиболее близкого к историческому восприятию объекта культурного наследия;

прокладка, реконструкция, ремонт дорог и элементов их обустройства, а также подземных инженерных коммуникаций и сооружений, не нарушающих целостность объекта культурного наследия и не создающих угрозы его повреждения, разрушения или уничтожения, угрозы пожара;

ведение хозяйственной деятельности, не противоречащей требованиям обеспечения сохранности объекта культурного наследия и позволяющей обеспечить функционирование объекта культурного наследия в современных условиях;

доступность объекта культурного наследия в целях его экспонирования, сохранения его традиционного визуального восприятия; реализация мер пожарной и экологической безопасности;

запрещается:

строительство объектов капитального строительства;

хозяйственная деятельность, ведущая к разрушению, искажению внешнего облика объекта культурного наследия, нарушающая его целостность и создающая угрозу его повреждения, разрушения или уничтожения;

искажение характеристик историко-культурного ландшафта, композиционно связанного с объектом культурного наследия;

установка на фасадах, крыше объекта культурного наследия кондиционеров, телеантенн, тарелок спутниковой связи, а также других средств технического обеспечения;

прокладка наземных и воздушных инженерных коммуникаций, кроме временных, необходимых для проведения работ по сохранению объекта культурного наследия;

размещение любых рекламных конструкций на объекте культурного наследия и его территории;

создание разрушающих вибрационных нагрузок динамическим воздействием на грунты в зоне их взаимодействия с объектом культурного наследия;

размещение временных построек, не связанных с проведением работ по сохранению объекта культурного наследия.