



**КОМИТЕТ ПО ОХРАНЕ ОБЪЕКТОВ КУЛЬТУРНОГО НАСЛЕДИЯ
КУРСКОЙ ОБЛАСТИ**

П Р И К А З

от 18.09.2023

№ 05.3-02/596

г. Курск

**Об утверждении границ и режима использования территории
объекта культурного наследия регионального значения
«Церковь Николаевская», 1850 г., расположенного по адресу:
Курская область, Медвенский район, с. Белый Колодезь**

В соответствии с Федеральным законом от 25 июня 2002 г. № 73-ФЗ «Об объектах культурного наследия (памятниках истории и культуры) народов Российской Федерации», Законом Курской области от 29 декабря 2005 г. № 120-ЗКО «Об объектах культурного наследия Курской области», пунктом 3.10 Положения о комитете по охране объектов культурного наследия Курской области, утвержденного постановлением Губернатора Курской области от 15.09.2020 № 274-пг, ПРИКАЗЫВАЮ:

1. Утвердить:

границы территории объекта культурного наследия регионального значения «Церковь Николаевская», 1850 г., расположенного по адресу: Курская область, Медвенский район, с. Белый Колодезь, согласно приложению № 1 к настоящему приказу;

режим использования территории объекта культурного наследия регионального значения «Церковь Николаевская», 1850 г., расположенного по адресу: Курская область, Медвенский район, с. Белый Колодезь, согласно приложению № 2 к настоящему приказу.

2. Контроль за исполнением настоящего приказа возложить на начальника управления разрешительной документации и учета объектов культурного наследия комитета по охране объектов культурного наследия Курской области А.И. Куткову.

Председатель комитета

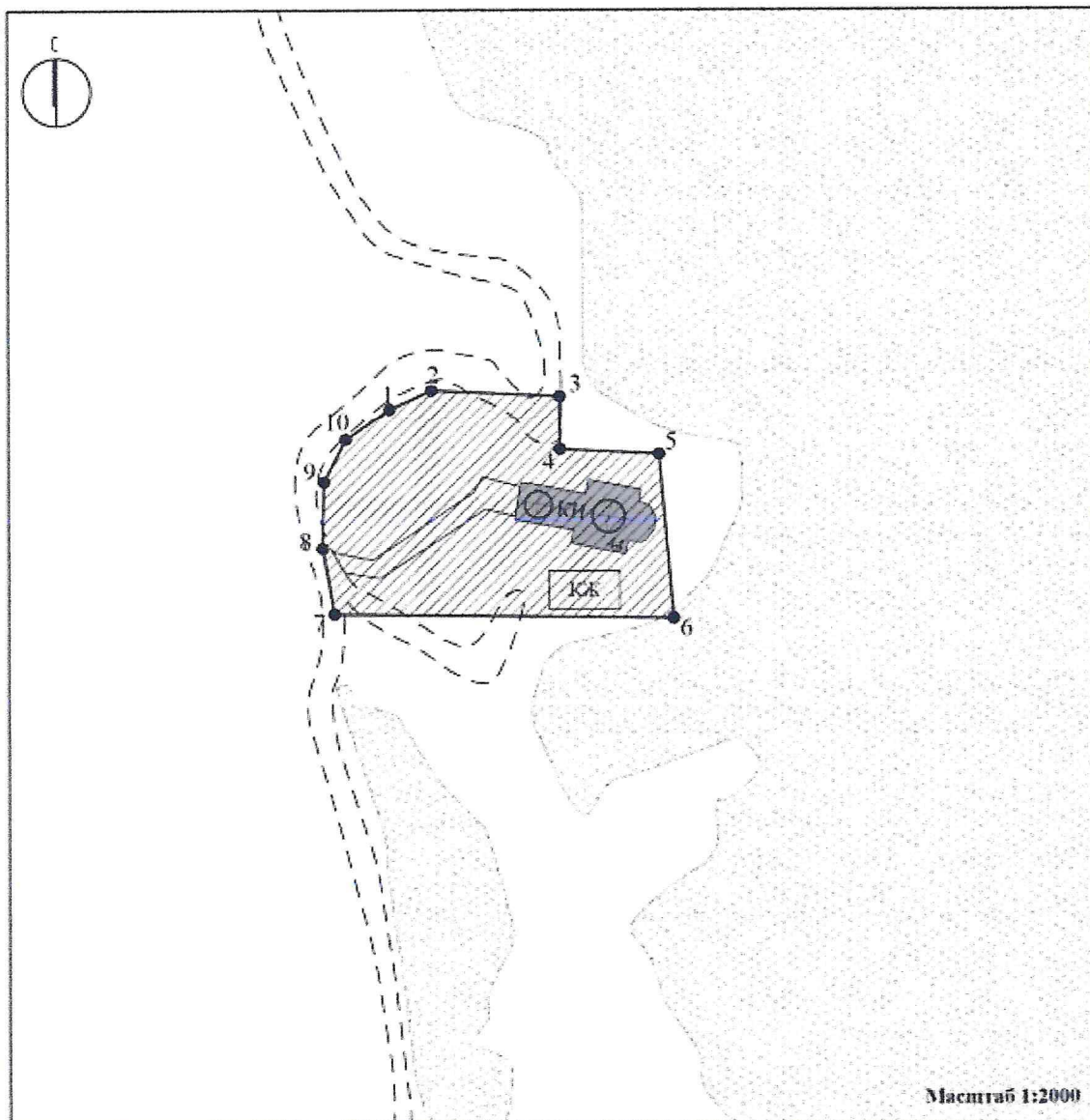
И.А. Мусьял

Приложение № 1
к приказу комитета по охране
объектов культурного наследия
Курской области
от 18.09.2023 № 05.3-08/596



**Границы территории объекта культурного наследия
регионального значения «Церковь Николаевская»,
1850 г., расположенного по адресу: Курская область,
Медвенский район, с. Белый Колодезь**

| Прохождение границы | | Описание прохождения границы |
|---------------------|----------|--|
| от точки | до точки | |
| 1 | 2 | На северо-восток – 10,23 м; |
| 2 | 3 | На юго-восток – 28,65 м; |
| 3 | 4 | На юго-восток – 11,95 м; |
| 4 | 5 | На юго-восток – 22,15 м; |
| 5 | 6 | На юго-восток – 37,21 м; |
| 6 | 7 | На северо-запад – 75,75 м; |
| 7 | 8 | На северо-запад – 14,98 м; |
| 8 | 9 | На северо-восток – 15 м; |
| 9 | 10 | На северо-восток – 10,87 м; |
| 10 | 1 | На северо-восток в исходную точку – 11,93 м. |

**Карта (схема) границ территории объекта культурного наследия
регионального значения «Церковь Николаевская»,
1850 г., расположенного по адресу: Курская область,
Медвенский район, с. Белый Колодезь**



Используемые условные знаки и обозначения:

-  - объект культурного наследия регионального значения
-  - границы территории объекта культурного наследия
- 1 - обозначение характерной (поворотной) точки

Приложение к границам территории
 объекта культурного наследия
 регионального значения «Церковь
 Николаевская», 1850 г.,
 расположенного по адресу: Курская
 область, Медвенский район,
 с. Белый Колодезь

**Координаты характерных (поворотных) точек к карте (схеме) границ
 территории объекта культурного наследия регионального значения
 «Церковь Николаевская», 1850 г., расположенного по адресу:
 Курская область, Медвенский район, с. Белый Колодезь**

| Сведения о местоположении границ объекта | | | |
|--|---------------|------------|---|
| Координаты характерных (поворотных) точек в системе координат МСК-46, зона 1 | | | |
| Метод определения координат – метод спутниковых геодезических измерений (определений) | | | |
| Средняя квадратическая погрешность положения характерной точки (Mt), м = 0,10 | | | |
| Сведения о характерных точках границ объекта | | | |
| Обозначение характерных точек границ | Координаты, м | | Описание обозначения точки на местности (при наличии) |
| | X | Y | |
| 1 | 393462,60 | 1272665,90 | — |
| 2 | 393466,85 | 1272675,20 | — |
| 3 | 393465,55 | 1272703,82 | — |
| 4 | 393453,60 | 1272703,90 | — |
| 5 | 393452,51 | 1272726,02 | — |
| 6 | 393415,44 | 1272729,23 | — |
| 7 | 393416,35 | 1272653,49 | — |
| 8 | 393431,10 | 1272650,90 | — |
| 9 | 393446,10 | 1272651,20 | — |
| 10 | 393455,80 | 1272656,10 | — |
| 1 | 393462,60 | 1272665,90 | — |

Приложение № 2

к приказу комитета по охране
объектов культурного наследия
Курской области

от 18.09.2023 № 05.3-08/596

**Режим
использования территории объекта культурного наследия
регионального значения «Церковь Николаевская»,
1850 г., расположенного по адресу: Курская область,
Медвенский район, с. Белый Колодезь**

На территории объекта культурного наследия регионального значения «Церковь Николаевская», 1850 г., расположенного по адресу: Курская область, Медвенский район, с. Белый Колодезь

разрешается:

проведение работ по сохранению объекта культурного наследия или его отдельных элементов;

проведение работ по озеленению и благоустройству территории, производимых, в том числе с применением методов реставрации, направленных на формирование наиболее близкого к историческому восприятию объекта культурного наследия;

прокладка, реконструкция, ремонт дорог и элементов их обустройства, а также подземных инженерных коммуникаций и сооружений, не нарушающих целостность объекта культурного наследия и не создающих угрозы его повреждения, разрушения или уничтожения, угрозы пожара;

ведение хозяйственной деятельности, не противоречащей требованиям обеспечения сохранности объекта культурного наследия и позволяющей обеспечить функционирование объекта культурного наследия в современных условиях;

доступность объекта культурного наследия в целях его экспонирования, сохранения его традиционного визуального восприятия;

реализация мер пожарной и экологической безопасности;

запрещается:

строительство объектов капитального строительства;

хозяйственная деятельность, ведущая к разрушению, искажению внешнего облика объекта культурного наследия, нарушающая его целостность и создающая угрозу его повреждения, разрушения или уничтожения;

искажение характеристик историко-культурного ландшафта, композиционно связанного с объектом культурного наследия;

установка на фасадах, крыше объекта культурного наследия кондиционеров, телеантенн, тарелок спутниковой связи, а также других средств технического обеспечения;

прокладка наземных и воздушных инженерных коммуникаций, кроме временных, необходимых для проведения работ по сохранению объекта культурного наследия;

размещение любых рекламных конструкций на объекте культурного наследия и его территории;

создание разрушающих вибрационных нагрузок динамическим воздействием на грунты в зоне их взаимодействия с объектом культурного наследия;

размещение временных построек, не связанных с проведением работ по сохранению объекта культурного наследия.