



**КОМИТЕТ ПО ОХРАНЕ ОБЪЕКТОВ КУЛЬТУРНОГО НАСЛЕДИЯ
КУРСКОЙ ОБЛАСТИ**

П Р И К А З

от 15.05.2023

№ 05.3-08/397

г. Курск

**Об утверждении предмета охраны объекта культурного наследия
регионального значения «Братская могила мирных жителей»,
1943 г., расположенного по адресу: Курская область,
Солнцевский район, х. Сорочино**

В соответствии с Федеральным законом от 25 июня 2002 года № 73-ФЗ «Об объектах культурного наследия (памятниках истории и культуры) народов Российской Федерации», Положением о комитете по охране объектов культурного наследия Курской области, утвержденным постановлением Губернатора Курской области от 15.09.2020 № 274-пг, ПРИКАЗЫВАЮ:

1. Утвердить прилагаемый предмет охраны объекта культурного наследия регионального значения «Братская могила мирных жителей», 1943 г., расположенного по адресу: Курская область, Солнцевский район, х. Сорочино.

2. Контроль за исполнением настоящего приказа возложить на начальника управления разрешительной документации и учета объектов культурного наследия комитета по охране объектов культурного наследия Курской области А.И. Куткову.

3. Приказ вступает в силу со дня его подписания.

Председатель комитета

И.А. Мусьял

УТВЕРЖДЕН
приказом комитета по охране
объектов культурного наследия
Курской области
от 15.05.2023 № 05.3-08/397

ПРЕДМЕТ ОХРАНЫ

**объекта культурного наследия регионального значения
«Братская могила мирных жителей», 1943 г., расположенного
по адресу: Курская область, Солнцевский район, х. Сорочино**

Градостроительные характеристики объекта:

местоположение в структуре Солнцевского района Курской области, на окраине х. Сорочино, по правой стороне дороги по ул. Сорочинская, на северо-восток в сторону с. Плоское.

Мемориальное значение объекта:

причастность к событиям Великой Отечественной войны 1941-1945 гг.;

место памяти трех жителей х. Сорочино – Клещева И.Н., 1886 г.р., Кочегурова Н.В., 1904 г.р., Стрекалова А.С., 1904 г.р., расстрелянных фашистами 14.01.1942 г.

Объемно-пространственные характеристики объекта:

искусственная насыпь над братской могилой мирных жителей в виде надгробного холма, обнесенного оградой;

надгробный знак из металла, в виде четырехгранного обелиска с красной звездой в навершии, высотой 1,8 м, с памятной табличкой;

территория могилы в границах надгробного холма, обнесенного оградой.

Конструктивные характеристики объекта:

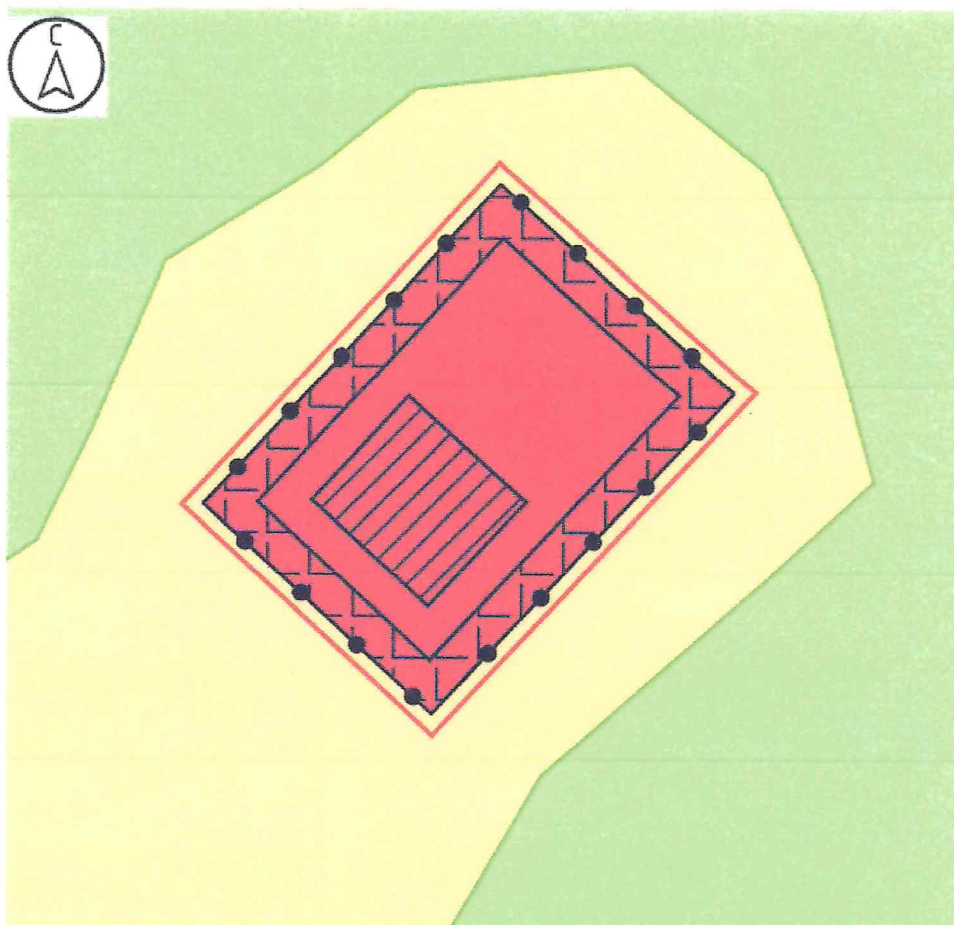
материал: металл (уточняется по результатам реставрационных и лабораторных исследований);

габариты, конфигурация, материал, оформление памятника, включая могилу.

Пространственно-планировочные характеристики объекта:








расположение объекта на территории прямоугольного участка с надгробным холмом и знаком, огороженного металлической невысокой оградой, окруженного растительностью, ориентированного на дорогу.




**Схема предмета охраны объекта культурного наследия
регионального значения «Братская могила мирных жителей»,
1943 г., расположенного по адресу: Курская область,
Солнцевский район, х. Сорочино**






М 1:200

Используемые условные знаки и обозначения:

-  - объект культурного наследия регионального значения:
«Братская могила мирных жителей», 1943 г. (Курская область, Солнцевский район,
х. Сорочино)
-  - четырехгранный обелиск
-  - братская могила в виде надгробного холма
-  - территория могилы в границах надгробного холма, обнесенного оградой
-  - границы территории Объекта (по оградке)
-  - зеленые насаждения (древесно-кустарниковая и луговая растительность)
-  - ограда

№ п/п	Наименование предмета охраны	Описание предмета охраны	Графическое изображение
1.	<i>Градостроительные характеристики Объекта</i>	- местоположение в структуре Курской области, Солнцевского района, на окраине х. Сорочино, по правой стороне дороги по ул. Сорочинская, на северо-восток в сторону с. Плоское.	 <p><i>Местоположение Объекта в структуре х. Сорочино</i></p>  <p><i>Местоположение Объекта относительно дороги</i></p>
2.	<i>Мемориальное значение Объекта</i>	<ul style="list-style-type: none"> - причастность к событиям Великой Отечественной войны 1941-1945 гг.; - место памяти трех жителей х. Сорочино – Клещева И.Н., 1886 г.р., Кочегурова Н.В., 1904 г.р., Стрекалова А.С., 1904 г.р., расстрелянных фашистами 14.01.1942г. 	

			<p><i>Братская могила мирных жителей х. Сорочино. 1943 г.</i></p>  <p><i>Схема положения советских войск в районе х. Сорочино 12.07. – 23.08.1943</i></p>
3.	<p><i>Объемно-пространственные характеристики Объекта</i></p>	<ul style="list-style-type: none"> - искусственная насыпь над братской могилой мирных жителей в виде надгробного холма, обнесенного оградой; - надгробный знак из металла, в виде четырехгранного обелиска с красной звездой в навершии, высотой 1,8 м, с памятной табличкой; - территория могилы в границах надгробного холма, обнесенного оградой. 	 <p><i>Искусственная насыпь над братской могилой мирных жителей в виде надгробного холма</i></p>  <p><i>Вид на четырехгранный обелиск с тыльной стороны</i></p>




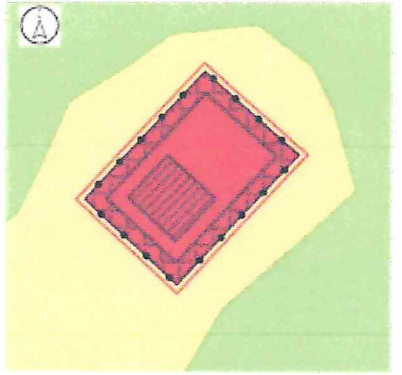
Территория могилы в границах надгробного холма, обнесённого оградой



Памятная табличка с именами расстрелянных



Красная звезда

4.	<p><i>Конструктивные характеристики Объекта</i></p>	<p>- материал: металл (уточняется по результатам реставрационных и лабораторных исследований);</p> <p>- габариты, конфигурация, материал, оформление памятника, включая могилу.</p>	 <p><i>габариты, конфигурация, материал, оформление памятника, включая могилу</i></p>
5.	<p><i>Пространственно-планировочные характеристики Объекта</i></p>	<p>- расположение объекта на территории прямоугольного участка с надгробным холмом и знаком, огороженного металлической невысокой оградой, окруженного растительностью, ориентированного на дорогу.</p>	 <p>M 1:500</p> <p>Историческое место захоронения и «объект»</p> <ul style="list-style-type: none"> - объект культурного наследия регионального значения «Брестский мемориал партизан, май 1943 г.» (Вурьян, объект, Соловьевский район, г. Суровикино); - территория мемориала - фронтальная зона в виде надгробного холма - территория мемориала и граница надгробного холма, «объект» мемориала - граница территории Объекта (по плану) - зона с высокой степенью концентрации и высокой растительностью - дорога