



АДМИНИСТРАЦИЯ КУРСКОЙ ОБЛАСТИ

КОМИТЕТ ПО ОХРАНЕ ОБЪЕКТОВ КУЛЬТУРНОГО НАСЛЕДИЯ КУРСКОЙ ОБЛАСТИ

П Р И К А З

от 14.10.2024

№ 011-08/487

г. Курск

Об утверждении границ и режима использования территории объекта культурного наследия регионального значения «Братская могила воинов Советской Армии, погибших в период Великой Отечественной войны. Захоронено 64 человека, установлено фамилий на 44 человека. Скульптура установлена в 1962 году», 1941–1945 гг., 1962 г., расположенного по адресу: Курская область, Щигровский район, город Щигры (у вокзала)

В соответствии с Федеральным законом от 25 июня 2002 г. № 73-ФЗ «Об объектах культурного наследия (памятниках истории и культуры) народов Российской Федерации», Законом Курской области от 29 декабря 2005 г. № 120-ЗКО «Об объектах культурного наследия Курской области», пунктом 3.10 Положения о комитете по охране объектов культурного наследия Курской области, утвержденного постановлением Губернатора Курской области от 15.09.2020 № 274-пг, ПРИКАЗЫВАЮ:

1. Утвердить:

границы территории объекта культурного наследия регионального значения «Братская могила воинов Советской Армии, погибших в период Великой Отечественной войны. Захоронено 64 человека, установлено фамилий на 44 человека. Скульптура установлена в 1962 году», 1941–1945 гг., 1962 г., расположенного по адресу: Курская область, Щигровский район, город Щигры (у вокзала), согласно приложению № 1 к настоящему приказу;

режим использования территории объекта культурного наследия регионального значения «Братская могила воинов Советской Армии, погибших в период Великой Отечественной войны. Захоронено

64 человека, установлено фамилий на 44 человека. Скульптура установлена в 1962 году», 1941–1945 гг., 1962 г., расположенного по адресу: Курская область, Щигровский район, город Щигры (у вокзала), согласно приложению № 2 к настоящему приказу.

2. Контроль за исполнением настоящего приказа возложить на начальника отдела разрешительной документации и учета объектов культурного наследия комитета по охране объектов культурного наследия Курской области А.И. Куткову.

Председатель комитета



И.А. Мусьял

Приложение № 1
к приказу комитета по охране
объектов культурного наследия
Курской области
от 14.10.2021 № 01.Р.ОБ/487

Границы территории объекта культурного наследия регионального значения «Братская могила воинов Советской Армии, погибших в период Великой Отечественной войны. Захоронено 64 человека, установлено фамилий на 44 человека. Скульптура установлена в 1962 году», 1941–1945 гг., 1962 г., расположенного по адресу: Курская область, Щигровский район, город Щигры (у вокзала)

Границы территории объекта культурного наследия представляют собой замкнутый контур и проходят следующим образом:

Точки 1-3 – в восточном направлении вдоль внешней границы бетонной подпорной стены мемориальной площадки;

Точки 3-4 – в юго-восточном направлении вдоль примыкания второстепенной лестницы, ведущей от вокзала к мемориальной площадке;

Точки 4-7 – в южном направлении вдоль внешней границы бетонной подпорной стены к мемориальной площадке;

Точки 7-8 – в юго-западном направлении по внешней границе основной лестницы, ведущей из сквера к мемориальной площадке, в створе подпорной стены мемориальной площадки;

Точки 8-12 – в западном направлении вдоль внешней границы бетонной подпорной стены мемориальной площадки;

Точки 12-17 – в северном направлении вдоль внешней границы бетонной подпорной стены мемориальной площадки.


Приложение к границам территории объекта культурного наследия регионального значения «Братская могила воинов Советской Армии, погибших в период Великой Отечественной войны. Захоронено 64 человека, установлено фамилий на 44 человека. Скульптура установлена в 1962 году», 1941–1945 гг., 1962 г., расположенного по адресу: Курская область, Щигровский район, город Щигры (у вокзала)

Координаты характерных (поворотных) точек границ территории объекта культурного наследия регионального значения «Братская могила воинов Советской Армии, погибших в период Великой Отечественной войны. Захоронено 64 человека, установлено фамилий на 44 человека. Скульптура установлена в 1962 году», 1941–1945 гг., 1962 г., расположенного по адресу: Курская область, Щигровский район, город Щигры (у вокзала)




Сведения о местоположении границ объекта		
Координаты характерных (поворотных) точек в системе координат МСК-46		
Сведения о характерных точках границ объекта		
Обозначение характерных точек границ	Координаты, м	
	X	Y
1	2	3
1	437864,56	1348595,31
2	437864,79	1348598,41
3	437862,48	1348604,25
4	437860,38	1348606,38
5	437857,68	1348606,98
6	437853,98	1348607,01
7	437851,62	1348606,48
8	437844,00	1348597,86
9	437844,22	1348596,35
10	437844,06	1348593,96
11	437847,47	1348589,93

1	2	3
12	437849,09	1348588,50
13	437851,70	1348587,14
14	437855,82	1348587,50
15	437859,80	1348588,46
16	437862,06	1348590,93
17	437863,91	1348593,52
1	437864,56	1348595,31

Карта (схема) границ территории объекта культурного наследия регионального значения «Братская могила воинов Советской Армии, погибших в период Великой Отечественной войны. Захоронено 64 человека, установлено фамилий на 44 человека. Скульптура установлена в 1962 году», 1941–1945 гг., 1962 г., расположенного по адресу: Курская область, Щигровский район, город Щигры (у вокзала)



Условные обозначения:

-  - Характерные поворотные точки границы территории объекта культурного наследия регионального значения «Братская могила воинов Советской Армии, погибших в период Великой Отечественной войны. Захоронено 64 человека, установлено фамилий на 44 человека. Скульптура установлена в 1962 году», 1941–1945 гг., 1962 г.
-  - Граница территории объекта культурного наследия регионального значения «Братская могила воинов Советской Армии, погибших в период Великой Отечественной войны. Захоронено 64 человека, установлено фамилий на 44 человека. Скульптура установлена в 1962 году», 1941–1945 гг., 1962 г.
-  - Территория объекта культурного наследия регионального значения «Братская могила воинов Советской Армии, погибших в период Великой Отечественной войны. Захоронено 64 человека, установлено фамилий на 44 человека. Скульптура установлена в 1962 году», 1941–1945 гг., 1962 г.

Приложение № 2
к приказу комитета по охране
объектов культурного наследия
Курской области
от 14.10.2024 № 01.Р-08/487

**Режим
использования территории объекта культурного наследия
регионального значения «Братская могила воинов Советской Армии,
погибших в период Великой Отечественной войны. Захоронено
64 человека, установлено фамилий на 44 человека. Скульптура
установлена в 1962 году», 1941–1945 гг., 1962 г., расположенного
по адресу: Курская область, Щигровский район, город Щигры
(у вокзала)**

На территории объекта культурного наследия

разрешается:

- проведение работ по сохранению объекта культурного наследия;
- проведение работ по благоустройству и озеленению территории объекта культурного наследия, оборудование территории элементами освещения, малыми архитектурными формами;
- применение при благоустройстве и оборудовании территории отделочных материалов и дорожных покрытий нейтральной цветовой гаммы и фактуры;
- дозахоронение останков, исторически связанных с объектом культурного наследия, найденных в ходе поисковых работ;

запрещается:

- хозяйственная деятельность любого вида, ведущая к разрушению, искажению исторического облика объекта культурного наследия, изменению уровня грунтовых вод;
- любое строительство, не связанное с восстановлением исторических утраченных элементов объекта культурного наследия;
- размещение любых рекламных конструкций на территории объекта культурного наследия;
- проведение любых земляных работ без опережающих археологических исследований;
- любое динамическое воздействие на грунты в зоне их взаимодействия с объектом культурного наследия, создающее разрушающие вибрационные нагрузки;
- самовольная посадка и вырубка насаждений, кроме санитарных рубок;

прокладка инженерных коммуникаций наземным и надземным способом, за исключением временных, необходимых для проведения ремонтно-реставрационных работ.