



**КОМИТЕТ ПО ОХРАНЕ ОБЪЕКТОВ КУЛЬТУРНОГО НАСЛЕДИЯ
КУРСКОЙ ОБЛАСТИ**

П Р И К А З

от 02.05.2023

№ 05.3-08/345

г. Курск

**Об утверждении предмета охраны объекта культурного наследия
регионального значения «Северо-восточная башня», 1777-1779 гг.,
расположенного по адресу: Курская область, Рыльский район,
село Пригородняя Слободка, улица Мирная, дом 2, входящего
в состав объекта культурного наследия регионального значения
«Николаевский монастырь», XVIII в., расположенного по адресу:
Курская область, Рыльский район, с. Пригородняя Слободка,
ул. Мирная, д. 2**

В соответствии с Федеральным законом от 25 июня 2002 года № 73-ФЗ «Об объектах культурного наследия (памятниках истории и культуры) народов Российской Федерации», Положением о комитете по охране объектов культурного наследия Курской области, утвержденным постановлением Губернатора Курской области от 15.09.2020 № 274-пг, ПРИКАЗЫВАЮ:

1. Утвердить прилагаемый предмет охраны объекта культурного наследия регионального значения «Северо-восточная башня», 1777-1779 гг., расположенного по адресу: Курская область, Рыльский район, село Пригородняя Слободка, улица Мирная, дом 2, входящего в состав объекта культурного наследия регионального значения «Николаевский монастырь», XVIII в., расположенного по адресу: Курская область, Рыльский район, с. Пригородняя Слободка, ул. Мирная, д. 2.

2. Контроль за исполнением настоящего приказа возложить на начальника управления разрешительной документации и учета объектов культурного наследия комитета по охране объектов культурного наследия Курской области А.И. Куткову.

3. Приказ вступает в силу со дня его подписания.

Председатель комитета

И.А. Мусьял

УТВЕРЖДЕН
приказом комитета по охране
объектов культурного наследия
Курской области
от 02.05.2023 № 05.3-08/345

ПРЕДМЕТ ОХРАНЫ

**объекта культурного наследия регионального значения
«Северо-восточная башня», 1777-1779 гг., расположенного по адресу:
Курская область, Рыльский район, село Пригородняя Слободка,
улица Мирная, дом 2, входящего в состав объекта культурного
наследия регионального значения «Николаевский монастырь»,
XVIII в., расположенного по адресу: Курская область,
Рыльский район, с. Пригородняя Слободка, ул. Мирная, д. 2**

Градостроительные характеристики объекта:

местоположение и градостроительные характеристики башни XVIII в., ее роль в композиционно-планировочной структуре Рыльского Свято-Николаевского мужского монастыря – на возвышенности; градостроительная роль в формировании северо-восточного угла стен монастыря; пересечение северной и восточной стен.

Архитектурные и объемно-пространственные характеристики, конструктивные элементы объекта:

объемно-пространственная композиция одноэтажной кирпичной башни XVIII в. круглого разнорядусного объема, перекрытого четырехгранной остроконечной крышей;

капитальные стены XVIII в., их конструкция и материал: кирпич;

объемно-планировочное решение башни XVIII в. в пределах капитальных стен и перекрытий, в том числе объем большего радиуса, поставленный на объем меньшего радиуса на половину высоты;




четырёхгранная остроконечная крыша башни XIX в., ее конструкция, конфигурация, материал: кирпич, характер кровельного покрытия, в том числе высотные отметки по венчающему карнизу и шпилью кровли; крест на яблоке;

композиционное решение оформление фасадов башни в редакции XIX в., включая размер, форму, местоположение и оформление маленьких полукруглых слуховых окон на кровле и дверного проема с внутренней стороны ограды;

архитектурно-художественное оформление фасадов башни в редакции XIX века, оштукатуренных по кирпичной кладке: включая профилированный венчающий карниз, дополненный рядом поребрика;

способ и вид отделки фасадов: штукатурка и побелка по кирпичной кладке; колористическое решение фасадов (уточняются в процессе

проведения комплексных научных исследований и осуществления производства реставрационных работ).

Текстовое описание особенностей	Фотографическое изображение особенностей
Градостроительные характеристики объекта:	
<p>- местоположение и градостроительные характеристики башни XVIII в., ее роль в композиционно-планировочной структуре Рыльского Свято-Николаевского мужского монастыря – на возвышенности; градостроительная роль в формировании северо-восточного угла стен монастыря; пересечение северной и восточной стен.</p>	  
Архитектурные и объемно-пространственные характеристики, конструктивные элементы объекта:	
<p>- объемно-пространственная композиция одноэтажной кирпичной башни XVIII в. круглого разнорядусного объема, перекрытого четырехгранной остроконечной крышей;</p>	

- капитальные стены конца XVIII в., их конструкция и материал: кирпич;



- объемно-планировочное решение башни XVIII в. в пределах капитальных стен и перекрытий, в том числе объем большего радиуса, поставленный на объем меньшего радиуса на половину высоты;



- четырехгранная остроконечная крыша башни XIX в., ее конструкция, конфигурация, материал: кирпич, характер кровельного покрытия, в том числе высотные отметки по венчающему карнизу и шпилью кровли; крест на яблоне;



- композиционное решение оформление фасадов башни в редакции XIX в., включая размер, форму, местоположение и оформление маленьких полукруглых слуховых окон на кровле и дверного проема с внутренней стороны ограды;



- архитектурно-художественное оформление фасадов башни в редакции XIX века, оштукатуренных по кирпичной кладке: включая профилированный венчающий карниз, дополненный рядом поребрика;



- способ и вид отделки фасадов: штукатурка и побелка по кирпичной кладке; колористическое решение фасадов (уточняются в процессе проведения комплексных научных исследований и осуществления производства реставрационных работ).

