



## АДМИНИСТРАЦИЯ КУРСКОЙ ОБЛАСТИ

### КОМИТЕТ ПО ОХРАНЕ ОБЪЕКТОВ КУЛЬТУРНОГО НАСЛЕДИЯ КУРСКОЙ ОБЛАСТИ

## П Р И К А З

от 4 февраля 2021 г.

№ 01.1-08/37

г. Курск

**О включении выявленного объекта культурного наследия «Здание гражданского назначения, кон. XIX - нач. XX вв.», расположенного по адресу: Курская область, город Курск, улица Павлуновского, дом 48, в единый государственный реестр объектов культурного наследия (памятников истории и культуры) народов Российской Федерации в качестве объекта культурного наследия регионального значения «Больница и амбулатория Курского уездного Земства имени цесаревича Алексея Николаевича Романова» и утверждении границ его территории**

В соответствии с Федеральным законом от 25 июня 2002 года № 73-ФЗ «Об объектах культурного наследия (памятниках истории и культуры) народов Российской Федерации», Законом Курской области от 29 декабря 2005 года № 120-ЗКО «Об объектах культурного наследия Курской области», на основании акта государственной историко-культурной экспертизы от 01 декабря 2019 года, выполненной аттестованным государственным экспертом Е.В. Холодовой, ПРИКАЗЫВАЮ:

1. Включить выявленный объект культурного наследия «Здание гражданского назначения, кон. XIX - нач. XX вв.», расположенный по адресу: Курская область, город Курск, улица Павлуновского, дом 48, в единый государственный реестр объектов культурного наследия (памятников истории и культуры) народов Российской Федерации в качестве объекта культурного наследия регионального значения «Больница и амбулатория Курского уездного Земства имени цесаревича Алексея Николаевича Романова», время создания – 1905 г., вид объекта – памятник,

расположенного по адресу: Курская область, город Курск, улица Павлуновского, дом 48.

2. Утвердить прилагаемые границы территории объекта культурного наследия регионального значения, указанного в пункте 1 настоящего приказа.

3. Исключить из перечня выявленных объектов культурного наследия, расположенных на территории Курской области, выявленный объект культурного наследия «Здание гражданского назначения, кон. XIX - нач. XX вв.», числящийся под порядковым номером 357.

4. Контроль за исполнением настоящего приказа возложить на заместителя председателя комитета по охране объектов культурного наследия Курской области М.Ю. Глазкова.

Председатель комитета



И.А. Мусьял

## УТВЕРЖДЕНЫ

приказом комитета по охране объектов  
культурного наследия Курской области  
от 4 февраля 2012 № 01.1-08/34

**Границы территории объекта культурного наследия регионального значения «Больница и амбулатория Курского уездного Земства имени цесаревича Алексея Николаевича Романова», расположенного по адресу: Курская область, город Курск, улица Павлуновского, дом 48**

### **Описание границ территории объекта культурного наследия**

Граница территории объекта культурного наследия определяет пространство в квартале современной застройки вокруг здания и проходит, отстоя от него на определённом, заданном экспертизой расстоянии. Форма участка в границах территории объекта культурного наследия прямоугольная, общей площадью 1375 кв. м.

### **Текстовое описание поворотных точек границы территории**

1-2 - граница в северо-восточной части участка проходит по бордюру проезжей части ул. Павлуновского с северо-запада на юго-восток вдоль северо-восточной стены здания на расстоянии 13,4 м.

2-3 - граница в юго-восточной части участка проходит по дворовой территории с северо-востока на юго-запад вдоль юго-восточной стены здания на расстоянии 4,0 м.

3-4 - граница в юго-западной части участка проходит по дворовой территории с юго-востока на северо-запад вдоль юго-западной стены здания на расстоянии 4,0 м.

4-1 - граница в северо-западной части участка проходит по двору в направлении с юго-запада на северо-восток на расстоянии от северо-западной стены здания 4,0 м.

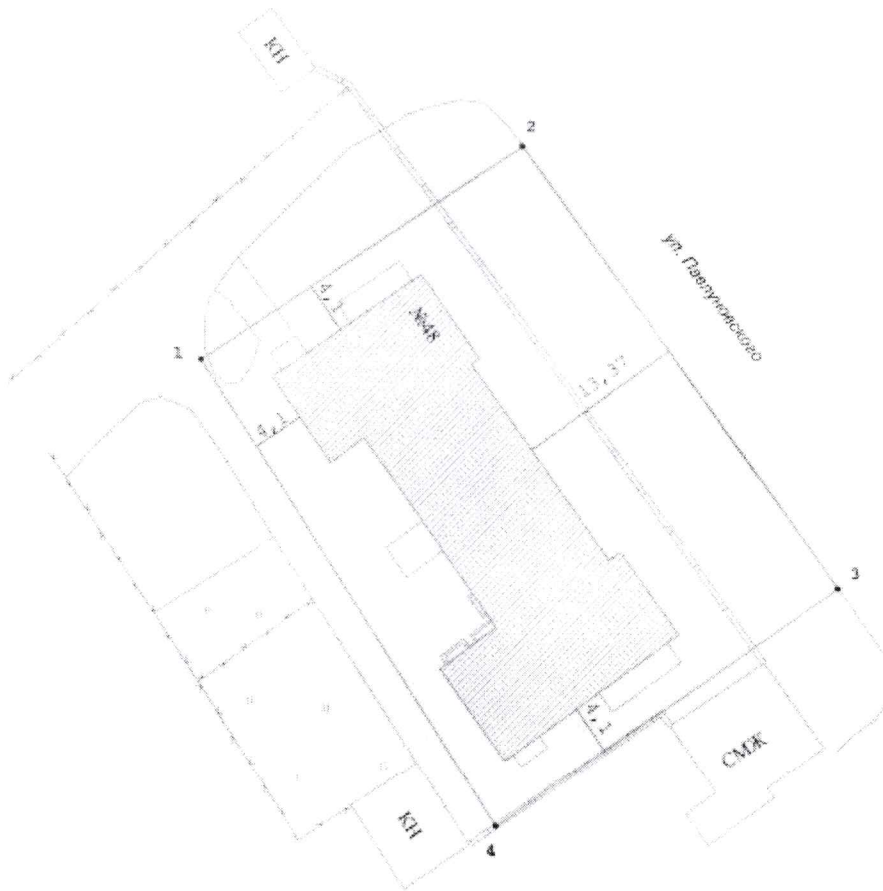
### **Координаты характерных (поворотных) точек границы территории объекта культурного наследия**

№	X	Y	Длина	Угол
1	420402,16	1297211,72	30,55	057°18'31"
2	420418,66	1297237,43	42,95	144°45'47"
3	420383,58	1297262,21	32,97	235°59'31"
4	420365,14	1297234,88	43,67	327°58'10"
1	420402,16	1297211,72		





Схема границы территории объекта культурного наследия  
по адресу: Россия, г. Курск, ул. Павлуновского, 48

Масштаб 1:500

Система координат МСК-46



Условные обозначения:

-  объект культурного наследия
-  граница территории объекта культурного наследия
-  1 характерная (поворотная) точка границы территории объекта культурного наследия
-  7, 14 расстояние от стены объекта культурного наследия (ОКН) до границы территории ОКН



ООО "ЗЕМЛЕМЕР"

Ген директор		Карлушин А.П.	Схема границы территории объекта культурного наследия		
Исполнитель		Шатакина С.Н.	г. Курск, ул. Павлуновского, 48		
Эксперт ГИКЗ		Холудова Е.В.	Заказ	Лист	Масштаб
					1:500
			ИНВ №		