



## АДМИНИСТРАЦИЯ КУРСКОЙ ОБЛАСТИ

### КОМИТЕТ ПО ОХРАНЕ ОБЪЕКТОВ КУЛЬТУРНОГО НАСЛЕДИЯ КУРСКОЙ ОБЛАСТИ

#### П Р И К А З

от 22.02.2022

№ 05.4-08/128

г. Курск

**Об утверждении границ и режима использования территории объекта культурного наследия регионального значения «Братская могила воинов Советской Армии, погибших в период Великой Отечественной войны. Захоронено 347 человек, установлено фамилий на 137 человек. Скульптура установлена в 1965 году», 1941–1945 гг., 1965 г., расположенного по адресу: Курская область, Мантуровский район, село Ястребовка (в центре села)**

В соответствии с Федеральным законом от 25 июня 2002 г. № 73-ФЗ «Об объектах культурного наследия (памятниках истории и культуры) народов Российской Федерации», Законом Курской области от 29 декабря 2005 г. № 120-ЗКО «Об объектах культурного наследия Курской области», пунктом 3.10 Положения о комитете по охране объектов культурного наследия Курской области, утвержденного постановлением Губернатора Курской области от 15.09.2020 № 274-пг, ПРИКАЗЫВАЮ:

1. Утвердить:

границы территории объекта культурного наследия регионального значения «Братская могила воинов Советской Армии, погибших в период Великой Отечественной войны. Захоронено 347 человек, установлено фамилий на 137 человек. Скульптура установлена в 1965 году», 1941–1945 гг., 1965 г., расположенного по адресу: Курская область, Мантуровский район, село Ястребовка (в центре села), согласно приложению № 1 к настоящему приказу;

режим использования территории объекта культурного наследия регионального значения «Братская могила воинов Советской Армии, погибших в период Великой Отечественной войны. Захоронено 347 человек, установлено фамилий на 137 человек. Скульптура установлена в 1965 году», 1941–1945 гг., 1965 г., расположенного по

адресу: Курская область, Мантуровский район, село Ястребовка (в центре села), согласно приложению № 2 к настоящему приказу.

2. Контроль за исполнением настоящего приказа возложить на начальника отдела разрешительной документации и учета объектов культурного наследия комитета по охране объектов культурного наследия Курской области А.И. Куткову.

Председатель комитета



И.А. Мусьял

Приложение № 1  
к приказу комитета по охране  
объектов культурного наследия  
Курской области  
от 22.02.2022 № 05.4-08/128

**Границы территории объекта культурного наследия  
регионального значения «Братская могила воинов Советской Армии,  
погибших в период Великой Отечественной войны. Захоронено  
347 человек, установлено фамилий на 137 человек. Скульптура  
установлена в 1965 году», 1941–1945 гг., 1965 г., расположенного  
по адресу: Курская область, Мантуровский район, село Ястребовка  
(в центре села)**

Границы территории объекта культурного наследия представляют собой замкнутый контур и проходят по часовой стрелке следующим образом:

От точки 1 по площадке, на которой установлен объект в юго-восточном направлении до точки 2;

От точки 2 в юго-западном направлении до точки 3;

От точки 3 в северо-западном направлении до точки 4;

От точки 4 в юго-западном направлении до точки 8;

От точки 8 в северо-западном направлении до точки 10;

От точки 10 в северо-восточном направлении до точки 12;

От точки 12 в юго-восточном направлении до точки 14;

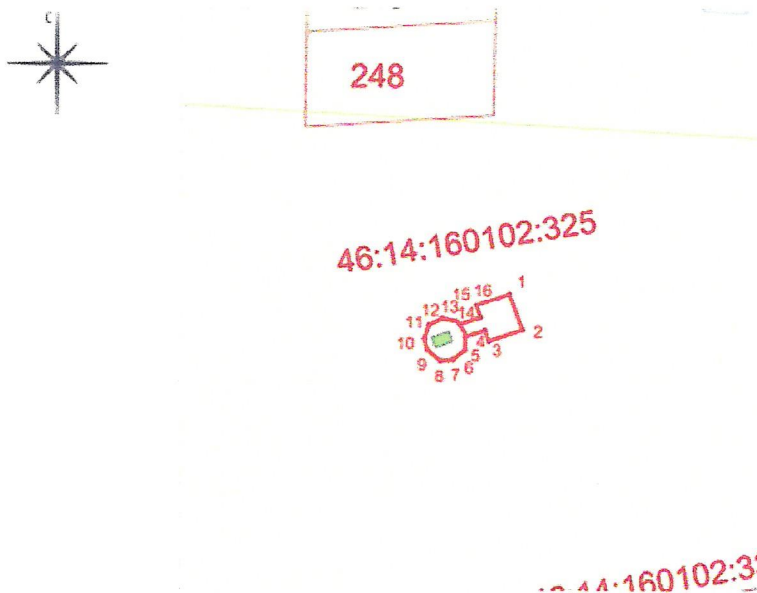
От точки 14 в северо-восточном направлении до точки 15;

От точки 15 в северо-западном направлении до точки 16;





От точки 16 в северо-восточном направлении до исходной точки 1.

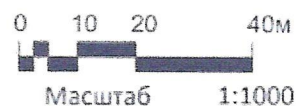
**Карта (схема) границ территории объекта культурного наследия регионального значения «Братская могила воинов Советской Армии, погибших в период Великой Отечественной войны. Захоронено 347 человек, установлено фамилий на 137 человек. Скульптура установлена в 1965 году», 1941–1945 гг., 1965 г., расположенного по адресу: Курская область, Мантуровский район, село Ястребовка (в центре села)**

Границы территории объекта культурного наследия



Условные обозначения

-  Рассматриваемый объект культурного наследия регионального значения, находящийся на государственной охране: Курская область, Мантуровский район, село Ястребовка (в центре села) «Братская могила воинов Советской Армии, погибших в период Великой Отечественной войны. Захоронено 347 человек, установлено фамилий на 137 человек. Скульптура установлена в 1965 году», 1941–1945 гг., 1965 г.
-  Границы кадастровых участков
-  Границы территории рассматриваемого объекта культурного наследия
-  Характерные точки границ территории рассматриваемого объекта культурного наследия



Приложение к границам территории объекта культурного наследия регионального значения «Братская могила воинов Советской Армии, погибших в период Великой Отечественной войны. Захоронено 347 человек, установлено фамилий на 137 человек. Скульптура установлена в 1965 году», 1941–1945 гг., 1965 г., расположенного по адресу: Курская область, Мантуровский район, село Ястребовка (в центре села)

**Координаты характерных (поворотных) точек границ территории объекта культурного наследия регионального «Братская могила воинов Советской Армии, погибших в период Великой Отечественной войны. Захоронено 347 человек, установлено фамилий на 137 человек. Скульптура установлена в 1965 году», 1941–1945 гг., 1965 г., расположенного по адресу: Курская область, Мантуровский район, село Ястребовка (в центре села)**

Сведения о местоположении границ объекта		
Координаты характерных (поворотных) точек в системе координат МСК-46		
Среднее квадратическое отклонение положения характерной точки, м = 0,1		
Сведения о характерных точках границ объекта		
Обозначение характерных точек границ	Координаты, м	
	X	Y
<b>1</b>	<b>2</b>	<b>3</b>
1	390155.9933	2184711.4601
2	390149.7314	2184713.7348
3	390147.8169	2184707.9481
4	390149.6117	2184707.3096
5	390148.5518	2184703.9235
6	390146.26	2184703.9
7	390144.6	2184701.8
8	390144.4	2184699.59

<b>1</b>	<b>2</b>	<b>3</b>
9	390146.34	2184697.36
10	390148.19	2184696.9
11	390150.54	2184697.63
12	390151.69	2184699.9
13	390151.23	2184702.59
14	390150.6833	2184702.9491
15	390151.8575	2184706.5357
16	390153.9634	2184705.8646
1	390155.9933	2184711.4601

Приложение № 2  
к приказу комитета по охране  
объектов культурного наследия  
Курской области  
от 22.02.2022 № 05.4-08/128

### **Режим**

**использования территории объекта культурного наследия  
регионального значения «Братская могила воинов Советской Армии,  
погибших в период Великой Отечественной войны. Захоронено  
347 человек, установлено фамилий на 137 человек. Скульптура  
установлена в 1965 году», 1941–1945 гг., 1965 г., расположенного  
по адресу: Курская область, Мантуровский район,  
село Ястребовка (в центре села)**

На территории объекта культурного наследия

**разрешается:**

проведение работ по реставрации, консервации, ремонту и приспособлению объекта культурного наследия для современного использования;

обеспечение визуального восприятия объекта культурного наследия в его историко-градостроительной и природной среде;

прокладка, ремонт, реконструкция подземных инженерных коммуникаций для обеспечения функционирования объекта культурного наследия с последующим восстановлением нарушенных участков поверхности земли;

проведение работ по благоустройству территории, направленных на формирование близкого к историческому контексту восприятия объекта культурного наследия;

проведение мероприятий по обеспечению пожарной и экологической безопасности объекта культурного наследия;

размещение на территории объекта культурного наследия информационных стендов, памятных знаков;

устройство архитектурной подсветки объекта культурного наследия и его территории;

создание и установка новых архитектурно-скульптурных композиций, связанных с данным историческим событием при согласовании с органом охраны объектов культурного наследия;

**запрещается:**

строительство объектов капитального строительства;

проведение земляных, строительных, мелиоративных и иных работ, за исключением работ по сохранению объекта культурного наследия или

его отдельных элементов, сохранению историко-градостроительной или природной среды объекта культурного наследия;

проведение любых земляных работ без предварительного археологического обследования территории в соответствии с действующим законодательством;

размещение некапитальных зданий, сооружений и нестационарных объектов, кроме временных, необходимых для проведения работ по сохранению объекта культурного наследия;

хозяйственная деятельность, ведущая к разрушению, искажению внешнего облика объекта культурного наследия, нарушающая целостность объекта культурного наследия и создающая угрозу его повреждения, разрушения или уничтожения;

прокладка наземных и воздушных инженерных коммуникаций, кроме временных, необходимых для проведения работ по сохранению объекта культурного наследия;

установка рекламных конструкций за исключением рекламных конструкций, разрешенных в соответствии с пунктом 3 статьи 35.1 Федерального закона от 25.06.2002 № 73-ФЗ «Об объектах культурного наследия (памятниках истории и культуры) народов Российской Федерации»;

создание разрушающих вибрационных нагрузок динамическим воздействием на грунты в зоне их взаимодействия с объектом культурного наследия.