



## АДМИНИСТРАЦИЯ КУРСКОЙ ОБЛАСТИ

### КОМИТЕТ ПО ОХРАНЕ ОБЪЕКТОВ КУЛЬТУРНОГО НАСЛЕДИЯ КУРСКОЙ ОБЛАСТИ

#### П Р И К А З

от 24.01.2022

№ 05.4-08/13

г. Курск

**Об утверждении границ и режима использования территории объекта культурного наследия федерального значения «Дом, в котором в 1905 г. проходили революционные митинги и массовые собрания трудящихся г. Курска. Здесь 8 февраля 1943 г. солдаты 322 стрелковой дивизии водрузили флаг при освобождении г. Курска от немецко-фашистских оккупантов», 1905 г., 1943 г., расположенного по адресу: Курская область, город Курск, улица Ленина, 69**

В соответствии с Федеральным законом от 25 июня 2002 г. № 73-ФЗ «Об объектах культурного наследия (памятниках истории и культуры) народов Российской Федерации», Законом Курской области от 29 декабря 2005 г. № 120-ЗКО «Об объектах культурного наследия Курской области», пунктом 3.10 Положения о комитете по охране объектов культурного наследия Курской области, утвержденного постановлением Губернатора Курской области от 15.09.2020 № 274-пг, ПРИКАЗЫВАЮ:

**1. Утвердить:**

границы территории объекта культурного наследия федерального значения «Дом, в котором в 1905 г. проходили революционные митинги и массовые собрания трудящихся г. Курска. Здесь 8 февраля 1943 г. солдаты 322 стрелковой дивизии водрузили флаг при освобождении г. Курска от немецко-фашистских оккупантов», 1905 г., 1943 г., расположенного по адресу: Курская область, город Курск, улица Ленина, 69, согласно приложению № 1 к настоящему приказу;

режим использования территории объекта культурного наследия федерального значения «Дом, в котором в 1905 г. проходили революционные митинги и массовые собрания трудящихся г. Курска. Здесь 8 февраля 1943 г. солдаты 322 стрелковой дивизии водрузили флаг при освобождении г. Курска от немецко-фашистских оккупантов», 1905 г., 1943 г., расположенного по

адресу: Курская область, город Курск, улица Ленина, 69, согласно приложению № 2 к настоящему приказу.

2. Контроль за исполнением настоящего приказа возложить на начальника отдела разрешительной документации и учета объектов культурного наследия комитета по охране объектов культурного наследия Курской области А.И. Куткову.

Председатель комитета



И.А. Мусьял

Приложение № 1  
к приказу комитета по охране  
объектов культурного наследия  
Курской области  
от 24.01.2022 № 05.4-08/13

**Границы территории объекта культурного наследия федерального значения «Дом, в котором в 1905 г. проходили революционные митинги и массовые собрания трудящихся г. Курска. Здесь 8 февраля 1943 г. солдаты 322 стрелковой дивизии водрузили флаг при освобождении г. Курска от немецко-фашистских оккупантов», 1905 г., 1943 г., расположенного по адресу: Курская область, город Курск, улица Ленина, 69**

Граница территории объекта культурного наследия представляет собой замкнутый контур и проходит по часовой стрелке следующим образом:

От точки 1, расположенной на границе проезжей части, в восточном направлении, до точки 2, расположенной на углу кадастрового участка 46:29:102327:14 и далее, вдоль южной границы этого участка, до точки 3.

От точки 3, в южном направлении по стене дома № 71, до точки 4.

От точки 4, в восточном направлении, по стене указанного дома, до точки 5 и далее, до точки 6.

От точки 6, в южном направлении, до выступа восточной границы земельного участка 46:29:102327:22 и далее, вдоль этой границы, через точки 7, 8, до точки 9, расположенной на северной границе участка 46:29:102327:7.






От точки 9, в западном направлении, вдоль указанной границы, до точки 10 и далее, до точки 11, расположенной на границе проезжей части улицы.

От точки 11, в северном направлении, вдоль границы проезжей части ул. Ленина, до исходной точки 1.

**Карта (схема) границ территории объекта культурного наследия федерального значения «Дом, в котором в 1905 г. проходили революционные митинги и массовые собрания трудящихся г. Курска. Здесь 8 февраля 1943 г. солдаты 322 стрелковой дивизии водрузили флаг при освобождении г. Курска от немецко-фашистских оккупантов», 1905 г., 1943 г., расположенного по адресу: Курская область, город Курск, улица Ленина, 69**

**Схема (графическое описание местоположения) границ территории объекта культурного наследия федерального значения «Дом, в котором в 1905 г. проходили революционные митинги и массовые собрания трудящихся г. Курска. Здесь 8 февраля 1943 г. солдаты 322 стрелковой дивизии водрузили флаг при освобождении г. Курска от немецко-фашистских оккупантов», Курская обл., г. Курск, ул. Ленина, д. 69**



- Условные обозначения**
-  Объект культурного наследия
  -  Территория объекта культурного наследия
  -  2. Пристройки к объекту культурного наследия
  -  3. Местоположение утраченных ворот
  -  4. Местоположение утраченных навесов над входами

Приложение к границам территории объекта культурного наследия федерального значения «Дом, в котором в 1905 г. проходили революционные митинги и массовые собрания трудящихся г. Курска. Здесь 8 февраля 1943 г. солдаты 322 стрелковой дивизии водрузили флаг при освобождении г. Курска от немецко-фашистских оккупантов», 1905 г., 1943 г., расположенного по адресу: Курская область, город Курск, улица Ленина, 69

**Координаты характерных (поворотных) точек границ территории объекта культурного наследия федерального значения «Дом, в котором в 1905 г. проходили революционные митинги и массовые собрания трудящихся г. Курска. Здесь 8 февраля 1943 г. солдаты 322 стрелковой дивизии водрузили флаг при освобождении г. Курска от немецко-фашистских оккупантов», 1905 г., 1943 г., расположенного по адресу: Курская область, город Курск, улица Ленина, 69**

Сведения о местоположении границ объекта		
Координаты характерных (поворотных) точек в системе координат МСК-46		
Сведения о характерных точках границ объекта		
Обозначение характерных точек границ	Координаты, м	
	X	Y
1	422 316.72	1 299 227.31
2	422 316.48	1 299 231.91
3	422 315.67	1 299 246.28
4	422 312.72	1 299 246.12
5	422 312.17	1 299 264.13
6	422 312.07	1 299 267.28
7	422 270.73	1 299 265.12
8	422 270.94	1 299 262.30
9	422 236.21	1 299 259.78
10	422 238.29	1 299 227.18
11	422 238.42	1 299 223.03
1	422 316.72	1 299 227.31

Приложение № 2  
к приказу комитета по охране  
объектов культурного наследия  
Курской области  
от 24.01.2012 № 05.4-08/13

**Режим  
использования территории объекта культурного наследия федерального  
значения «Дом, в котором в 1905 г. проходили революционные митинги  
и массовые собрания трудящихся г. Курска. Здесь 8 февраля 1943 г.  
солдаты 322 стрелковой дивизии водрузили флаг при освобождении  
г. Курска от немецко-фашистских оккупантов», 1905 г., 1943 г.,  
расположенного по адресу: Курская область, город Курск,  
улица Ленина, 69**

На территории объекта культурного наследия

**разрешается:**

ведение хозяйственной деятельности, не противоречащей требованиям обеспечения сохранности объекта культурного наследия и позволяющей обеспечить функционирование объекта культурного наследия в современных условиях, в том числе:

проведение работ по сохранению объекта культурного наследия, сохранению и воссозданию историко-градостроительной среды объекта культурного наследия (на основании историко-культурных исследований);

воссоздание утраченных ворот, навесов над входами (на схеме № 3, 4);

установка памятных знаков и иной историко-культурной информации, относящихся к объекту культурного наследия;

благоустройство территории, устройство плиточного и иного покрытия, элементов освещения, малых архитектурных форм;

санация озеленения для обеспечения визуального восприятия здания-памятника со стороны улицы Ленина; озеленение территории с учетом обеспечения визуального восприятия объекта культурного наследия;

**запрещается:**

строительство объектов капитального строительства;

установка временных и некапитальных сооружений, рекламных конструкций;

увеличение объемно-пространственных характеристик пристроек (на схеме № 2);

осуществление производства работ по реконструкции и капитальному ремонту пристроек (на схеме № 2) без согласования регионального органа охраны объектов культурного наследия;

использование при реконструкции и ремонте пристроек (на схеме № 2) сайдинга, ярких колористических решений в отделке фасадов и кровельном покрытии;

нахождение высокоствольных и вечнозеленых деревьев и кустарников перед главными фасадами объекта культурного наследия (со стороны ул. Ленина);

проведение земляных и строительных работ, за исключением работ по сохранению объекта культурного наследия и его отдельных элементов, сохранению и воссозданию историко-градостроительной среды объекта культурного наследия (на основании историко-культурных исследований), работ по благоустройству и озеленению территории.