

АДМИНИСТРАЦИЯ КУРСКОЙ ОБЛАСТИ

КОМИТЕТ ПО ОХРАНЕ ОБЪЕКТОВ КУЛЬТУРНОГО НАСЛЕДИЯ КУРСКОЙ ОБЛАСТИ

П Р И К А З

от 29.07.2022

№ 05.4.08/274

г. Курск

Об утверждении границ и режима использования территории объекта культурного наследия регионального значения «Братская могила воинов Советской Армии, погибших в феврале 1943 года. Захоронено 52 человека, установлено фамилий на 38 человек. Скульптура установлена в 1950 году», 1943 г., расположенного по адресу: Курская область, Курский район, с. Беседино (в 100 метрах от здания сельского Совета)

В соответствии с Федеральным законом от 25 июня 2002 г. № 73-ФЗ «Об объектах культурного наследия (памятниках истории и культуры) народов Российской Федерации», Законом Курской области от 29 декабря 2005 г. № 120-ЗКО «Об объектах культурного наследия Курской области», пунктом 3.10 Положения о комитете по охране объектов культурного наследия Курской области, утвержденного постановлением Губернатора Курской области от 15.09.2020 № 274-пг, ПРИКАЗЫВАЮ:

1. Утвердить:

границы территории объекта культурного наследия регионального значения «Братская могила воинов Советской Армии, погибших в феврале 1943 года. Захоронено 52 человека, установлено фамилий на 38 человек. Скульптура установлена в 1950 году», 1943 г., расположенного по адресу: Курская область, Курский район, с. Беседино (в 100 метрах от здания сельского Совета), согласно приложению № 1 к настоящему приказу;

режим использования территории объекта культурного наследия регионального значения «Братская могила воинов Советской Армии, погибших в феврале 1943 года. Захоронено 52 человека, установлено фамилий на 38 человек. Скульптура установлена в 1950 году», 1943 г., расположенного по адресу: Курская область, Курский район, с. Беседино

(в 100 метрах от здания сельского Совета), согласно приложению № 2 к настоящему приказу.

2. Контроль за исполнением настоящего приказа возложить на начальника отдела разрешительной документации и учета объектов культурного наследия комитета по охране объектов культурного наследия Курской области А.И. Куткову.

Председатель комитета



И.А. Мусьял

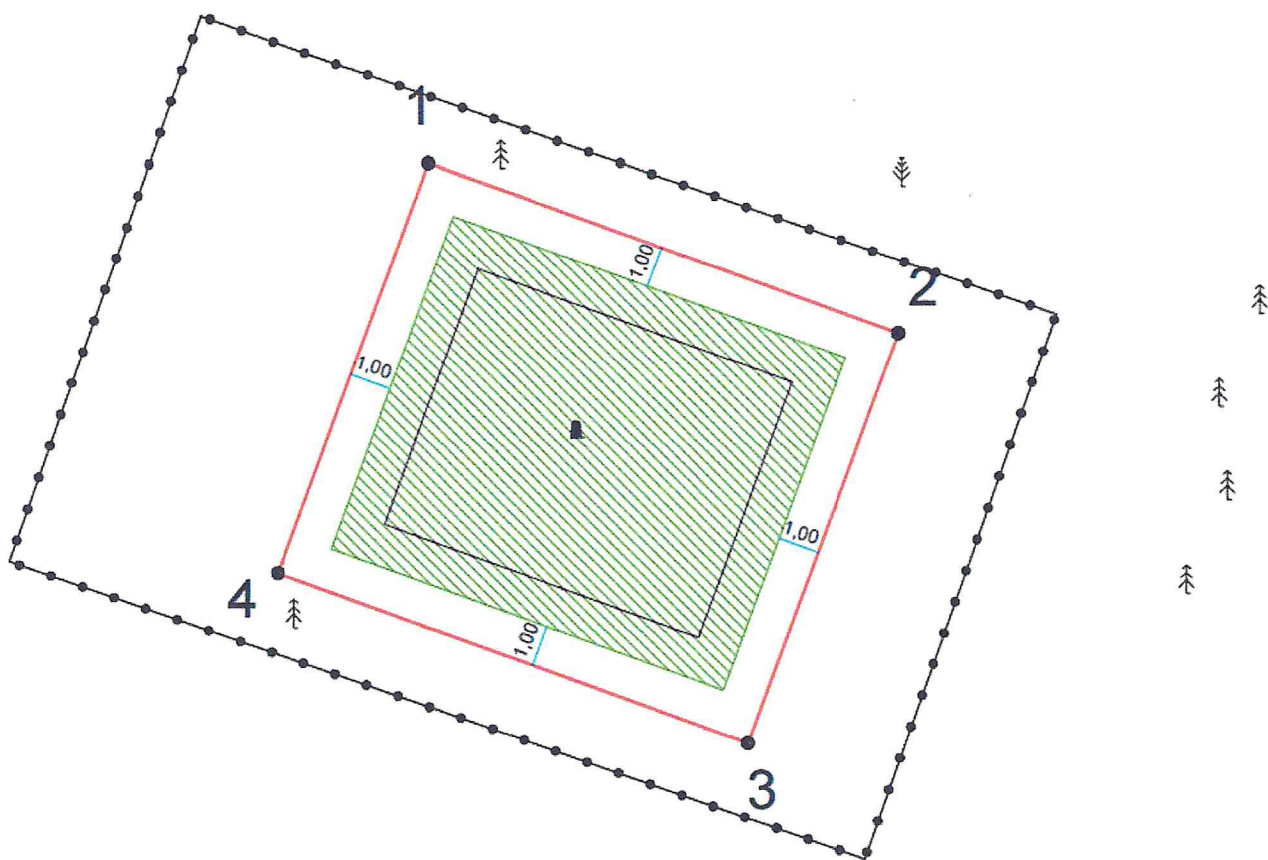
Приложение № 1
к приказу комитета по охране
объектов культурного наследия
Курской области
от 19.07.2022 № 054-08/874

Границы территории объекта культурного наследия регионального значения «Братская могила воинов Советской Армии, погибших в феврале 1943 года. Захоронено 52 человека, установлено фамилий на 38 человек. Скульптура установлена в 1950 году», 1943 г., расположенного по адресу: Курская область, Курский район, с. Беседино (в 100 метрах от здания сельского Совета)




Границы территории объекта культурного наследия представляют собой замкнутый контур и проходят по часовой стрелке следующим образом:

- от точки 1 в северо-восточном направлении до точки 2;
- от точки 2 в юго-восточном направлении до точки 3;
- от точки 3 в юго-западном направлении до точки 4;
- от точки 4 в северо-западном направлении до исходной точки 1.

Карта (схема) границ территории объекта культурного наследия регионального значения «Братская могила воинов Советской Армии, погибших в феврале 1943 года. Захоронено 52 человека, установлено фамилий на 38 человек. Скульптура установлена в 1950 году», 1943 г., расположенного по адресу: Курская область, Курский район, с. Беседино (в 100 метрах от здания сельского Совета)



Условные обозначения:

-  - граница территории объекта культурного наследия
-  - граница территории объекта культурного наследия
-  1 - характерная (поворотная) точка границ территории объекта культурного наследия.
- 1.00 - расстояние от стены объекта культурного наследия (ОКН) до границы территории ОКН

Приложение к границам территории объекта культурного наследия регионального значения «Братская могила воинов Советской Армии, погибших в феврале 1943 года. Захоронено 52 человека, установлено фамилий на 38 человек. Скульптура установлена в 1950 году», 1943 г., расположенного по адресу: Курская область, Курский район, с. Беседино (в 100 метрах от здания сельского Совета)

Координаты характерных (поворотных) точек границ территории объекта культурного наследия регионального значения «Братская могила воинов Советской Армии, погибших в феврале 1943 года. Захоронено 52 человека, установлено фамилий на 38 человек. Скульптура установлена в 1950 году», 1943 г., расположенного по адресу: Курская область, Курский район, с. Беседино (в 100 метрах от здания сельского Совета)

№	X	Y	Длина	Угол
1	418 755,18	1 319 001,76	12,05	109°49'52"
2	418 751,09	1 319 013,09	10,59	199°49'52"
3	418 741,13	1 319 009,50	12,05	289°49'52"
4	418 745,22	1 318 998,17	10,59	019°49'52"
1	418 755,18	1 319 001,76		

Приложение № 2
к приказу комитета по охране
объектов культурного наследия
Курской области
от 29.07.2022 № 05.4.08/874

Режим
использования территории объекта культурного наследия
регионального значения «Братская могила воинов Советской Армии,
погибших в феврале 1943 года. Захоронено 52 человека, установлено
фамилий на 38 человек. Скульптура установлена в 1950 году», 1943 г.,
расположенного по адресу: Курская область, Курский район,
с. Беседино (в 100 метрах от здания сельского Совета)

На территории объекта культурного наследия

разрешается:

проведение работ по сохранению объекта культурного наследия;
проведение работ по благоустройству и озеленению территории
объекта культурного наследия, оборудование территории элементами
освещения, малыми архитектурными формами;

применение при благоустройстве и оборудовании территории
отделочных материалов и дорожных покрытий нейтральной цветовой
гаммы и фактуры;

дозахоронение останков, исторически связанных с объектом
культурного наследия, найденных в ходе поисковых работ;

запрещается:

хозяйственная деятельность любого вида, ведущая к разрушению,
искажению исторического облика объекта культурного наследия,
изменению уровня грунтовых вод;

любое строительство, не связанное с восстановлением исторических
утраченных элементов объекта культурного наследия;

размещение любых рекламных конструкций на территории объекта
культурного наследия;

проведение любых земляных работ без опережающих
археологических исследований;

любое динамическое воздействие на грунты в зоне их
взаимодействия с объектом культурного наследия, создающее
разрушающие вибрационные нагрузки;

самовольная посадка и вырубка насаждений, кроме санитарных
рубок;

прокладка инженерных коммуникаций наземным и надземным
способом, за исключением временных, необходимых для проведения
ремонтно-реставрационных работ.