

АДМИНИСТРАЦИЯ КУРСКОЙ ОБЛАСТИ

КОМИТЕТ ПО ОХРАНЕ ОБЪЕКТОВ КУЛЬТУРНОГО НАСЛЕДИЯ КУРСКОЙ ОБЛАСТИ

П Р И К А З

от 31.08.2022

№ 05.4-08/1037

г. Курск

**Об утверждении границ и режима использования территории
объекта культурного наследия регионального значения
«Административное здание», начало XX в., расположенного
по адресу: Курская область, г. Рыльск, ул. Урицкого, 81**

В соответствии с Федеральным законом от 25 июня 2002 г. № 73-ФЗ «Об объектах культурного наследия (памятниках истории и культуры) народов Российской Федерации», Законом Курской области от 29 декабря 2005 г. № 120-ЗКО «Об объектах культурного наследия Курской области», пунктом 3.10 Положения о комитете по охране объектов культурного наследия Курской области, утвержденного постановлением Губернатора Курской области от 15.09.2020 № 274-пг, ПРИКАЗЫВАЮ:

1. Утвердить:

границы территории объекта культурного наследия регионального значения «Административное здание», начало XX в., расположенного по адресу: Курская область, г. Рыльск, ул. Урицкого, 81, согласно приложению № 1 к настоящему приказу;

режим использования территории объекта культурного наследия регионального значения «Административное здание», начало XX в., расположенного по адресу: Курская область, г. Рыльск, ул. Урицкого, 81, согласно приложению № 2 к настоящему приказу.

2. Контроль за исполнением настоящего приказа возложить на начальника отдела разрешительной документации и учета объектов культурного наследия комитета по охране объектов культурного наследия Курской области А.И. Куткову.

Председатель комитета

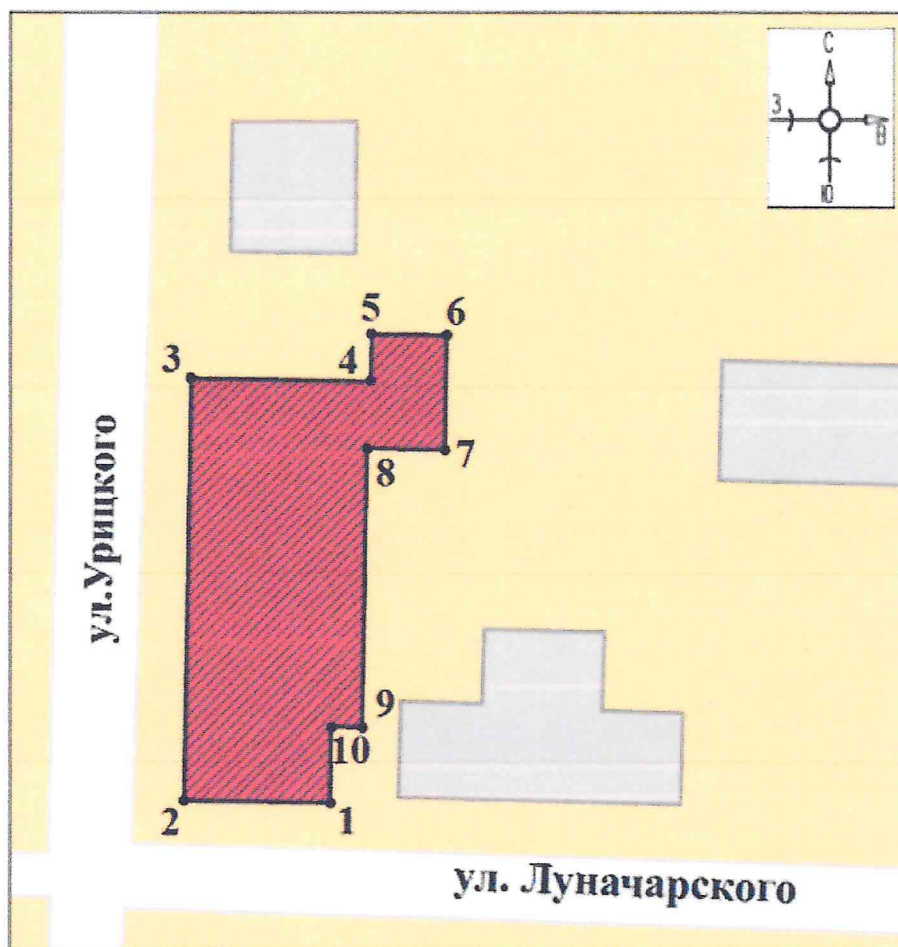
И.А. Мусьял

Приложение № 1
к приказу комитета по охране
объектов культурного наследия
Курской области
от 31.08.2022 № 05.4-08/1037

Границы территории объекта культурного наследия регионального значения «Административное здание», начало XX в., расположенного по адресу: Курская область, г. Рыльск, ул. Урицкого, 81




Прохождение границы		Описание прохождения границы
от точки	до точки	
1	2	На запад – 14,22 м;
2	3	На север – 41,56 м;
3	4	На восток – 17,46 м;
4	5	На север – 4,58 м;
5	6	На восток – 7,35 м;
6	7	На юг – 11,31 м;
7	8	На запад – 7,56 м;
8	9	На юг – 27,32 м;
9	10	На запад – 3,01 м;
10	1	На юг в исходную точку – 7,51 м.

**Карта (схема) границ территории объекта культурного наследия
регионального значения «Административное здание»,
начало XX в., расположенного по адресу: Курская область,
г. Рыльск, ул. Урицкого, 81**



Масштаб 1: 500

Используемые условные знаки и обозначения:

-  - объект культурного наследия
-  - границы территории объекта культурного наследия
-  1 - обозначение характерной (поворотной) точки

Приложение к границам территории
 объекта культурного наследия
 регионального значения
 «Административное здание», начало
 XX в., расположенного по адресу:
 Курская область, г. Рыльск,
 ул. Урицкого, 81

**Координаты характерных (поворотных) точек к карте (схеме) границ
 территории объекта культурного наследия регионального значения
 «Административное здание», начало XX в., расположенного
 по адресу: Курская область, г. Рыльск, ул. Урицкого, 81**

Сведения о местоположении границ объекта			
Координаты характерных (поворотных) точек в системе координат МСК-46			
Метод определения координат – метод спутниковых геодезических измерений (определений) Средняя квадратическая погрешность положения характерной точки (Mt), м = 0,10			
Сведения о характерных точках границ объекта			
Обозначение характерных точек границ	Координаты, м		Описание обозначения точки на местности (при наличии)
	X	Y	
1	402957,49	1194394,58	—
2	402957,72	1194380,36	—
3	402999,28	1194381,00	—
4	402999,00	1194398,46	—
5	403003,58	1194398,53	—
6	403003,46	1194405,88	—
7	402992,15	1194405,70	—
8	402992,27	1194398,14	—
9	402964,95	1194397,71	—
10	402965,00	1194394,70	—
1	402957,49	1194394,58	—

Приложение № 2
к приказу комитета по охране
объектов культурного наследия
Курской области
от 31.08.2022 № 05.4-08/1037

**Режим
использования территории объекта культурного наследия
регионального значения «Административное здание»,
начало XX в., расположенного по адресу: Курская область,
г. Рыльск, ул. Урицкого, 81**

На территории объекта культурного наследия регионального значения «Административное здание», начало XX в., расположенного по адресу: Курская область, г. Рыльск, ул. Урицкого, 81

разрешается:

проведение работ по сохранению объекта культурного наследия или его отдельных элементов;

проведение работ по озеленению и благоустройству территории, производимых, в том числе с применением методов реставрации, направленных на формирование наиболее близкого к историческому восприятию объекта культурного наследия;

прокладка, реконструкция, ремонт дорог и элементов их обустройства, а также подземных инженерных коммуникаций и сооружений, не нарушающих целостность объекта культурного наследия и не создающих угрозы его повреждения, разрушения или уничтожения, угрозы пожара;

ведение хозяйственной деятельности, не противоречащей требованиям обеспечения сохранности объекта культурного наследия и позволяющей обеспечить функционирование объекта культурного наследия в современных условиях;

доступность объекта культурного наследия в целях его экспонирования, сохранения его традиционного визуального восприятия;

реализация мер пожарной и экологической безопасности;

запрещается:

строительство объектов капитального строительства;

хозяйственная деятельность, ведущая к разрушению, искажению внешнего облика объекта культурного наследия, нарушающая его целостность и создающая угрозу его повреждения, разрушения или уничтожения;

искажение характеристик историко-культурного ландшафта, композиционно связанного с объектом культурного наследия;

вырубка деревьев, за исключением санитарных рубок; уничтожение травяного покрова;

установка на фасадах, крыше объекта культурного наследия кондиционеров, телеантенн, тарелок спутниковой связи, а также других средств технического обеспечения;

прокладка наземных и воздушных инженерных коммуникаций, кроме временных, необходимых для проведения работ по сохранению объекта культурного наследия;

размещение любых рекламных конструкций на объекте культурного наследия и его территории;

создание разрушающих вибрационных нагрузок динамическим воздействием на грунты в зоне их взаимодействия с объектом культурного наследия;

размещение временных построек, не связанных с проведением работ по сохранению объекта культурного наследия.