

АДМИНИСТРАЦИЯ КУРСКОЙ ОБЛАСТИ

КОМИТЕТ ПО ОХРАНЕ ОБЪЕКТОВ КУЛЬТУРНОГО НАСЛЕДИЯ КУРСКОЙ ОБЛАСТИ

П Р И К А З

от 25.08.2022

№ 05.4-08/994

г. Курск

Об утверждении границ и режима использования территории объекта культурного наследия регионального значения «Братская могила воинов Советской Армии, погибших в феврале 1943 года. Захоронено 751 человек, установлено фамилий на 309 человек. Скульптура установлена в 1952 году», 1943 г., 1952 г., расположенного по адресу: Курская область, Железногорский район, с. Трояново

В соответствии с Федеральным законом от 25 июня 2002 г. № 73-ФЗ «Об объектах культурного наследия (памятниках истории и культуры) народов Российской Федерации», Законом Курской области от 29 декабря 2005 г. № 120-ЗКО «Об объектах культурного наследия Курской области», пунктом 3.10 Положения о комитете по охране объектов культурного наследия Курской области, утвержденного постановлением Губернатора Курской области от 15.09.2020 № 274-пг, ПРИКАЗЫВАЮ:

1. Утвердить:

границы территории объекта культурного наследия регионального значения «Братская могила воинов Советской Армии, погибших в феврале 1943 года. Захоронено 751 человек, установлено фамилий на 309 человек. Скульптура установлена в 1952 году», 1943 г., 1952 г., расположенного по адресу: Курская область, Железногорский район, с. Трояново, согласно приложению № 1 к настоящему приказу;

режим использования территории объекта культурного наследия регионального значения «Братская могила воинов Советской Армии, погибших в феврале 1943 года. Захоронено 751 человек, установлено фамилий на 309 человек. Скульптура установлена в 1952 году», 1943 г., 1952 г., расположенного по адресу: Курская область, Железногорский район, с. Трояново, согласно приложению № 2 к настоящему приказу.

2. Контроль за исполнением настоящего приказа возложить на начальника отдела разрешительной документации и учета объектов культурного наследия комитета по охране объектов культурного наследия Курской области А.И. Куткову.

Председатель комитета

A handwritten signature in black ink, appearing to read 'И.А. Мусьял', written in a cursive style.

И.А. Мусьял


Приложение № 1
к приказу комитета по охране
объектов культурного наследия
Курской области
от 25.08.2022 № 05.4-08/994

**Границы территории объекта культурного наследия
регионального значения «Братская могила воинов Советской
Армии, погибших в феврале 1943 года. Захоронено 751 человек,
установлено фамилий на 309 человек. Скульптура установлена
в 1952 году», 1943 г., 1952 г., расположенного по адресу:
Курская область, Железногорский район, с. Трояново**

Границы территории объекта культурного наследия представляют собой замкнутый контур и проходят по часовой стрелке следующим образом:



- от точки 1 в северо-западном направлении до точки 2;
- от точки 2 в северном направлении до точки 3;
- от точки 3 в юго-восточном направлении до точки 4;
- от точки 4 в южном направлении до исходной точки 1.

Карта (схема) границ территории объекта культурного наследия регионального значения «Братская могила воинов Советской Армии, погибших в феврале 1943 года. Захоронено 751 человек, установлено фамилий на 309 человек. Скульптура установлена в 1952 году», 1943 г., 1952 г., расположенного по адресу: Курская область, Железногорский район, с. Трояново



Масштаб 1:1000

Условные обозначения:

-  - граница объекта
-  - характерная точка объекта

Приложение к границам территории объекта культурного наследия регионального значения «Братская могила воинов Советской Армии, погибших в феврале 1943 года. Захоронено 751 человек, установлено фамилий на 309 человек. Скульптура установлена в 1952 году», 1943 г., 1952 г., расположенного по адресу: Курская область, Железногорский район, с. Трояново

Координаты характерных (поворотных) точек границ территории объекта культурного наследия регионального значения «Братская могила воинов Советской Армии, погибших в феврале 1943 года. Захоронено 751 человек, установлено фамилий на 309 человек. Скульптура установлена в 1952 году», 1943 г., 1952 г., расположенного по адресу: Курская область, Железногорский район, с. Трояново

Сведения о местоположении границ объекта		
Координаты характерных (поворотных) точек в системе координат МСК-46		
Среднее квадратическое отклонение положения характерной точки, м = 0,10		
Метод определения координат - аналитический		
Сведения о характерных точках границ объекта		
Обозначение характерных точек границ	Координаты, м	
	X	Y
1	489966,95	1233450,89
2	489986,45	1233424,79
3	489998,39	1233433,71
4	489978,89	1233459,81
1	489966,95	1233450,89

Приложение № 2
к приказу комитета по охране
объектов культурного наследия
Курской области
от 25.08.2022 № 05.4-08/994

Режим
использования территории объекта культурного наследия
регионального значения «Братская могила воинов Советской Армии,
погибших в феврале 1943 года. Захоронено 751 человек, установлено
фамилий на 309 человек. Скульптура установлена в 1952 году»,
1943 г., 1952 г., расположенного по адресу: Курская область,
Железногорский район, с. Трояново

На территории объекта культурного наследия

разрешается:

- проведение работ по сохранению объекта культурного наследия;
- проведение работ по благоустройству и озеленению территории объекта культурного наследия, оборудование территории элементами освещения, малыми архитектурными формами;
- применение при благоустройстве и оборудовании территории отделочных материалов и дорожных покрытий нейтральной цветовой гаммы и фактуры;
- дозахоронение останков, исторически связанных с объектом культурного наследия, найденных в ходе поисковых работ;

запрещается:

- хозяйственная деятельность любого вида, ведущая к разрушению, искажению исторического облика объекта культурного наследия, изменению уровня грунтовых вод;
- любое строительство, не связанное с восстановлением исторических утраченных элементов объекта культурного наследия;
- размещение любых рекламных конструкций на территории объекта культурного наследия;
- проведение любых земляных работ без опережающих археологических исследований;
- любое динамическое воздействие на грунты в зоне их взаимодействия с объектом культурного наследия, создающее разрушающие вибрационные нагрузки;
- самовольная посадка и вырубка насаждений, кроме санитарных рубок;
- прокладка инженерных коммуникаций наземным и надземным способом, за исключением временных, необходимых для проведения ремонтно-реставрационных работ.